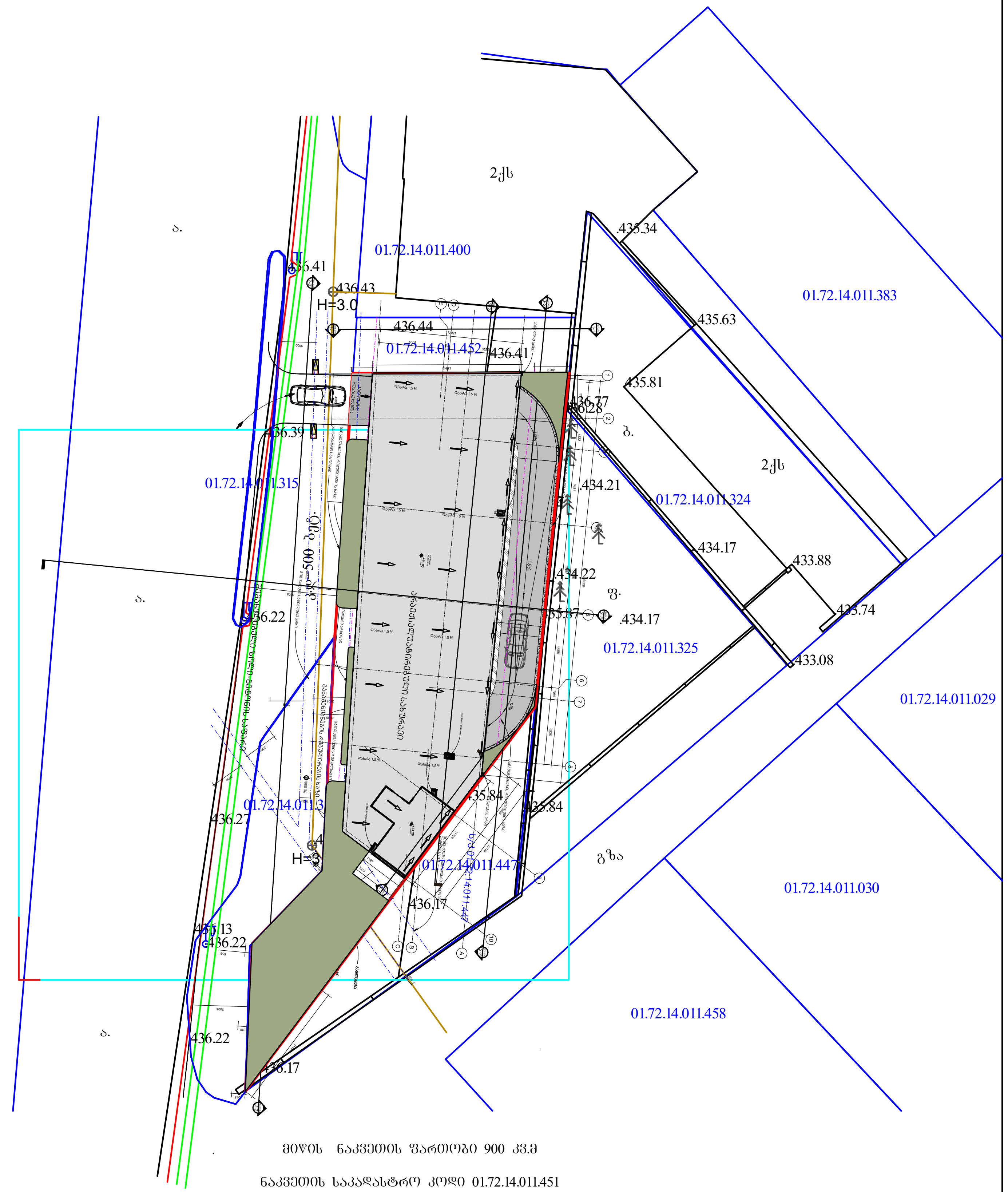

მიწის ნაკვეთის ფართობი 900 კვ.მ

ნაკვეთის საკადასტრო კოდი 01.72.14.011.451

დამკვეთი:		მისამართი:	თბილისი, დავით აღმაშენებლის ხეივანი №189	
პირობითი ნიშნები			ი/მ. ემზარი ბებელია ტელ: 599 53 71 65	
			დირექტორი	ე.ბებელია
			შეასრულა	ე.ბებელია
			მ. 1:500	ზაიცა: 6.05.2022 ჯ

საცხ. სახლი; არასაცხ. სახლი; ფარდული; მშენებ. შენობა; სამეთვალყურეო ჭები; სატრანსფორმატორო ჯიხური; რეზერვუარი; რკინიგზა; ელ. გადამცემი ხაზი; ხეები; ღობე; ქვის კედელი; კედელი; ბორდიური; ფლატე; ბენზოგასამართი; საერთაშორისო სისტემის კოორდინ.; ადგილობ. სისტემის სამუშაო კოორდინ.; ხის ღობე; წყალგაყვანილობა; კანალიზაცია; სანიაღვრე; ელ. ქსელები; გაზი; კავშირგაბმულობა

გენ-გეგმა ტოპოგრაფიულ გეგმაზე

ფურცლის ნომერი : N 1

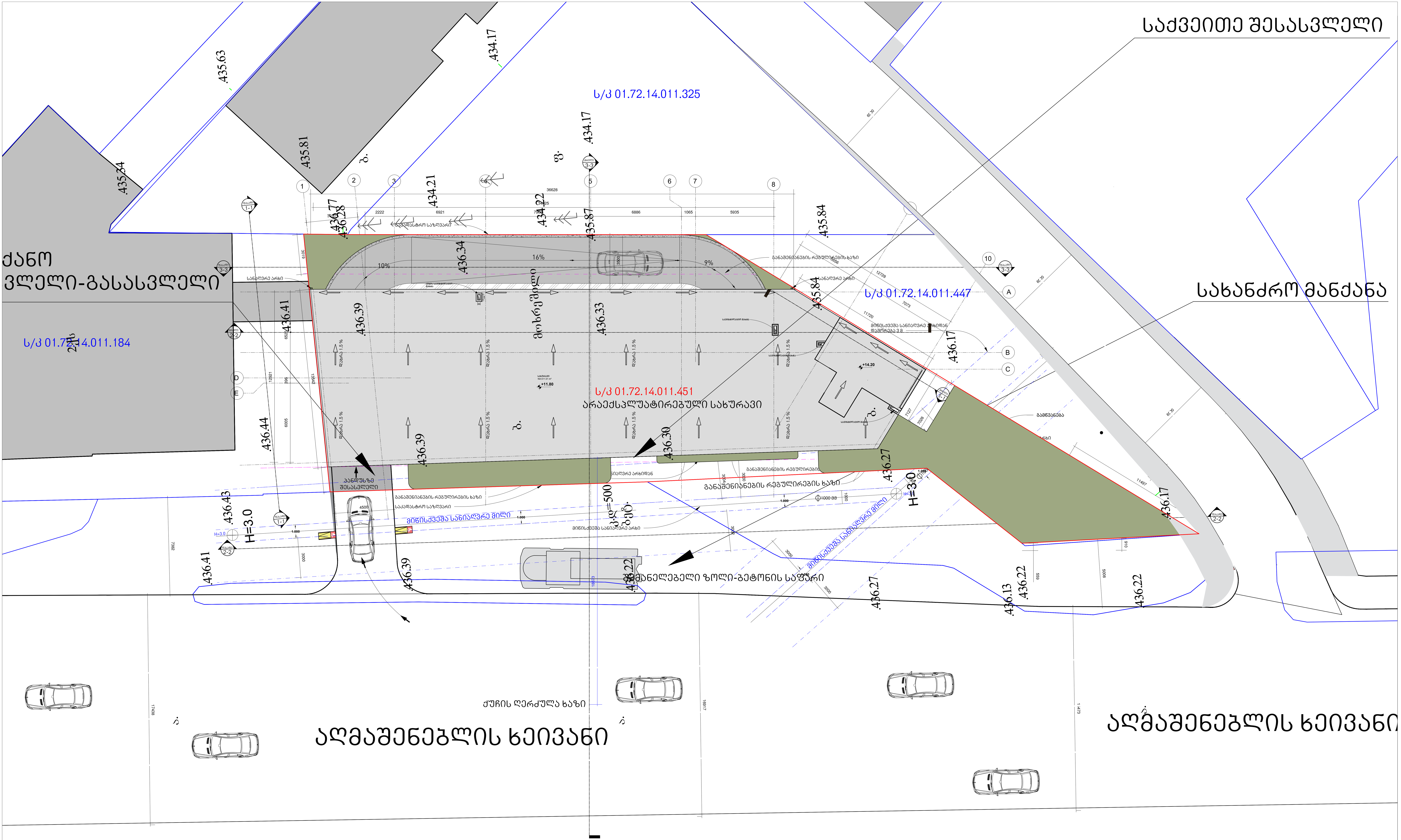

მთავარი არქიტექტორი, ავტორი:
ARCHITECT, AUTHOR:

ალექსი სოლომნიშვილი

პროექტის დასახელება/PROJECT NAME:
სავაჭრო ობიექტი და ოფისი

მისამართი/ADDRESS:
ქ. თბილისი, დავით აღმაშენებლის ხეივანი, N189

(ს/კ 01.72.14.011.451)

დამკვეთი,მესაკუთრე/CLIENT, OWNER:
შ.პ.ს "სანდო"

პირობითი აღნიშვნები/LEGEND:

- პროექტის საკადასტრო საზღვარი
- სხვა საკადასტრო საზღვარი
- განაშენიანების რეგულირების ხაზი
- მიწისქვეშა სანიაღვრე არხი
- მზიდი კონსტრუქცია
- არამზიდი კონსტრუქცია
- გამწვანება
- მოჭიმული იატაკი
- ღერძის ხაზი
- ჭრილის ხაზი
- ფასადის ხაზი
- არქ...ნიშნული გეგმაზე
- არქ...ნიშნული ჭრილზე და ფასადზე

არქიტექტურული პროექტი

სტადია/STAGE	
მასშტაბი/SCALE	1:150
ფურცლის ზომა/SHEET SIZE	A1
თარიღი/DATE	
ფურცლის სახელი /SHEET NAME	

სიმაღლის განსაზღვრის გენ-გეგმა

ფურცლის N
SHEET N

ავტორი: ალექსი სოლომნიშვილი
AUTHOR:

ფურცლის ნომერი : N 2

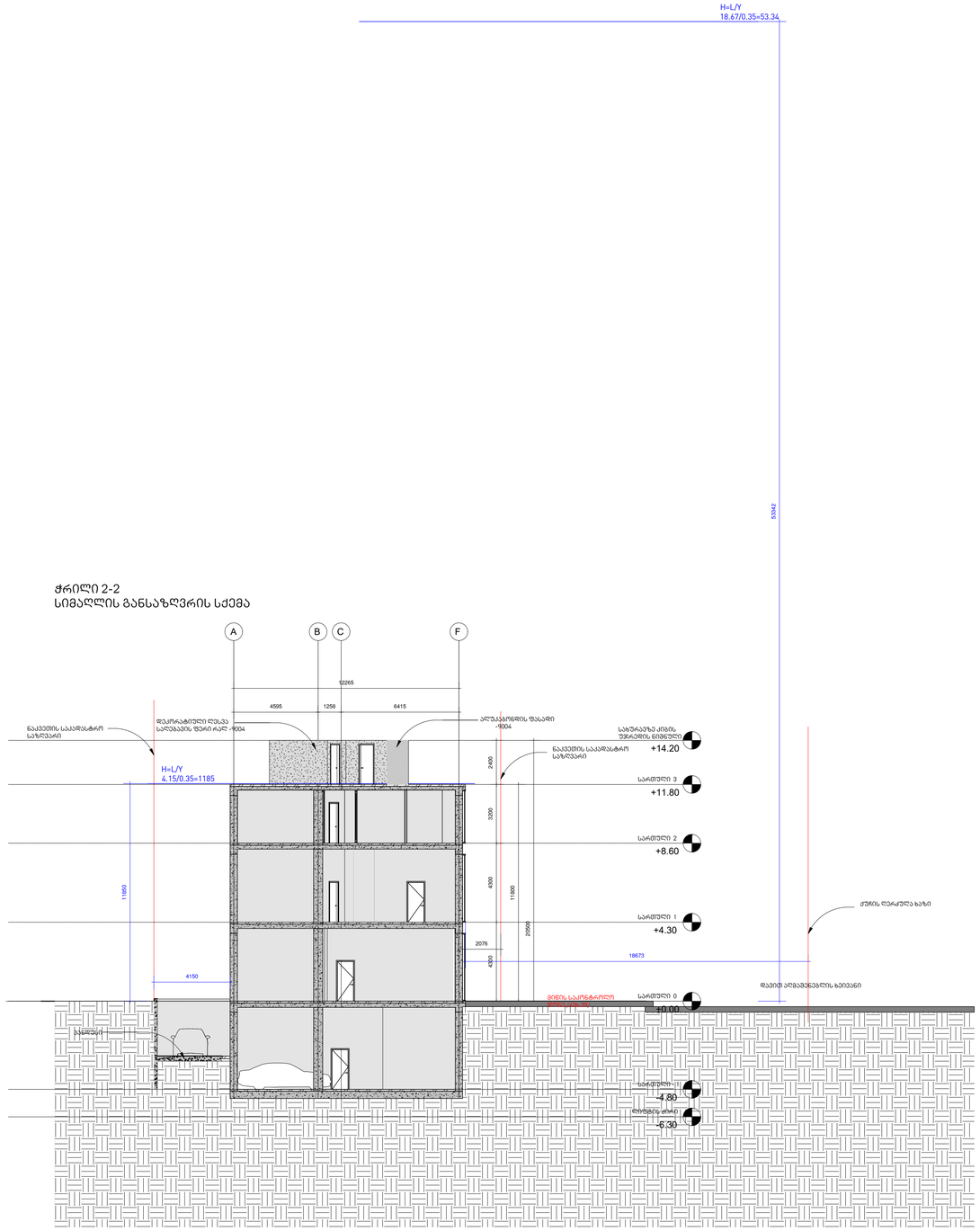

მთავარი არქიტექტორი, ავტორი:
ARCHITECT, AUTHOR:

ალექსი სოლომნიშვილი

პროექტის დასახელება /PROJECT NAME:

სავაჭრო ობიექტი და ოფისი

მისამართი/ ADDRESS:

ქ. თბილისი, დავით აღმაშენებლის ხეივანი, N189

(ს/კ 01.72.14.011.451)

დამკვეთი,მესაკუთრე/CLIENT, OWNER:

შ.პ.ს "სანდო"

პირობითი აღნიშვნები /LEGEND:

- პროექტის საკადასტრო საზღვარი
- სხვა საკადასტრო საზღვარი
- განაშენიანების რეგულირების ხაზი
- მიწისქვეშა სანიაღვრე არხი
- მზიდი კონსტრუქცია
- არამზიდი კონსტრუქცია
- გამწვანება
- მოჭიმული იატაკი
- ღერძის ხაზი
- ჭრილის ხაზი
- ფასადის ხაზი
- არქ...ნიშნული გეგმაზე
- არქ...ნიშნული ჭრილზე და ფასადზე

არქიტექტურული პროექტი

სტადია/STAGE

მასშტაბი/SCALE 1:150

ფურცლის ზომა/SHEET SIZE A1

თარიღი/DATE

ფურცლის სახელი /SHEET NAME

სიმაღლის განსაზღვრის სქემა

ფურცლის N
SHEET N

ავტორი: ალექსი სოლომნიშვილი
AUTHOR:

ფურცლის ნომერი : N3

ჭრილი 2-2
სიმაღლის განსაზღვრის სქემა

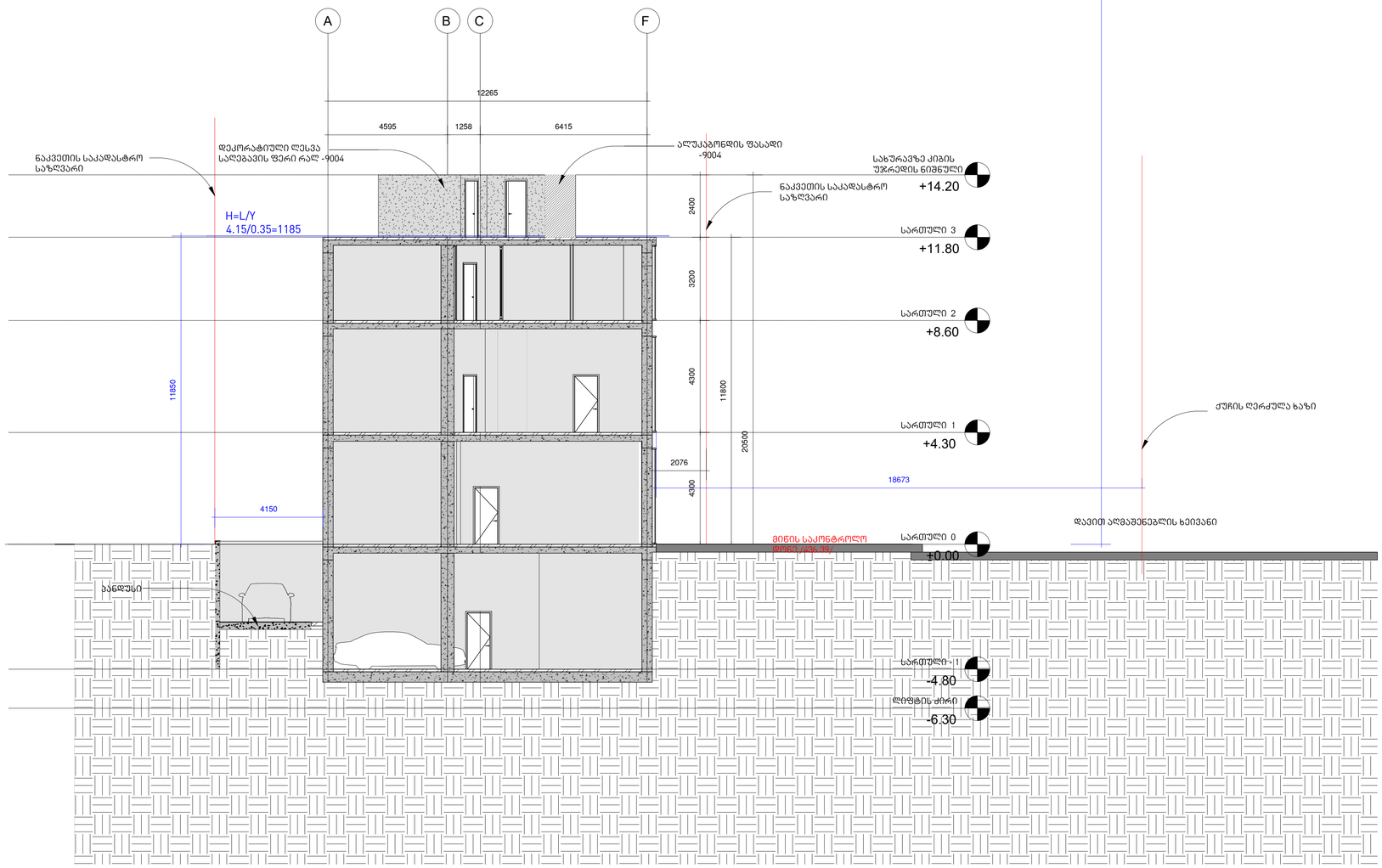

მთავარი არქიტექტორი, ავტორი:
ARCHITECT, AUTHOR:

ალექსი სოლომნიშვილი

პროექტის დასახელება/PROJECT NAME:

სავაჭრო ობიექტი და ოფისი

მისამართი/ ADDRESS:

ქ. თბილისი, დავით აღმაშენებლის ხეივანი, N189

(ს/კ 01.72.14.011.451)

დამკვეთი,მესაკუთრე/CLIENT, OWNER:

შ.პ.ს "სანდო"

პირობითი აღნიშვნები /LEGEND:

- პროექტის საკადასტრო საზღვარი
- სხვა საკადასტრო საზღვარი
- განაშენიანების რეგულირების ხაზი
- მიწისქვეშა სანიაღვრე არხი
- მზიდი კონსტრუქცია
- არამზიდი კონსტრუქცია
- გამწვანება
- მოჭიმული იატაკი
- 1 — 1 ღერძის ხაზი
- ჭრილის ხაზი
- ფასადის ხაზი
- ±0.00 არქ...ნიშნული გეგმაზე
- საანძლიო ს. +4.30 არქ...ნიშნული ჭრილზე და ფასადზე

არქიტექტურული პროექტი

სტადია/STAGE

მასშტაბი/SCALE 1:100

ფურცლის ზომა/SHEET SIZE A1

თარიღი/DATE

ფურცლის სახელი /SHEET NAME

სიმაღლის განსაზღვრის სქემა

ფურცლის N
SHEET N

ავტორი: ალექსი სოლომნიშვილი
AUTHOR:

ფურცლის ნომერი : N4