საკადასტრო გეგმა

საჯარო რეესტრის ეროვნული სააგენტო

საკადასტრო კოდი:	01.72.12.094.002	ნაკვეთის დანიშნულება:	არასასოფლო სამეურნეო
განცხადების ნომერი:	882023799199	ფართობი:	3877 კვ.მ (WGS 84 / UTM zone 38N)
მომზადების თარიღი:	02/08/2023		

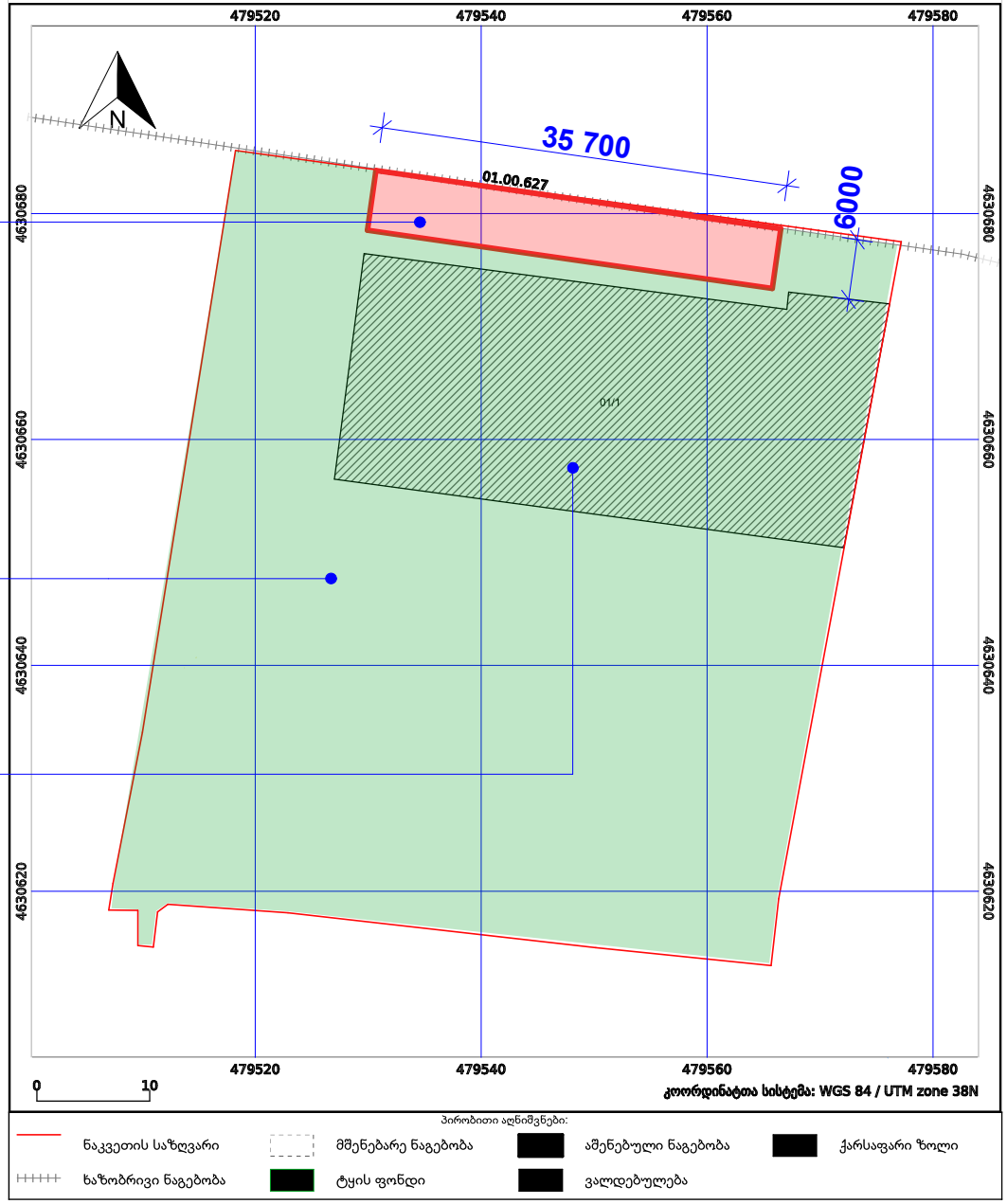

საპროექტო მრავალფუნქციური შენობა

საპროექტო ტერიტორია

არსებული შენობა სატვირთო მანქანების ბოქსი

დამკვეთი:
შ.პ.ს. "ტრანს გარანტი"
ს/ს 200254802

პირობითი აღნიშვნები

შენობის განთავსების სქემა

მასშტაბი --:--

მისამართი:
ქ. თბილისი, ზაჰესი, ქუჩა მშვიდობა, №104,
ქ. თბილისი, ზაჰესი, ქუჩა მშვიდობა, №104-ის მიმდებარედ,
ქ. თბილისი, ზაჰესი, მეფუძარეობის მიმდებარე ტერიტორია,
ს/ს: 72.12.01.574; 72.12.01.575; 72.12.01.602; 72.12.01.166; 72.12.01.595.

პროექტის დასახელება:
მრავალფუნქციური შენობა პოპერინისთვის, სალოცავის, სასაწყობე

პასუხისმგებელი
ბაადერ ჯინჯარაძე
დავით გოჭაძე

ფურცელი №

თარიღი: მარტი 2023 წ.

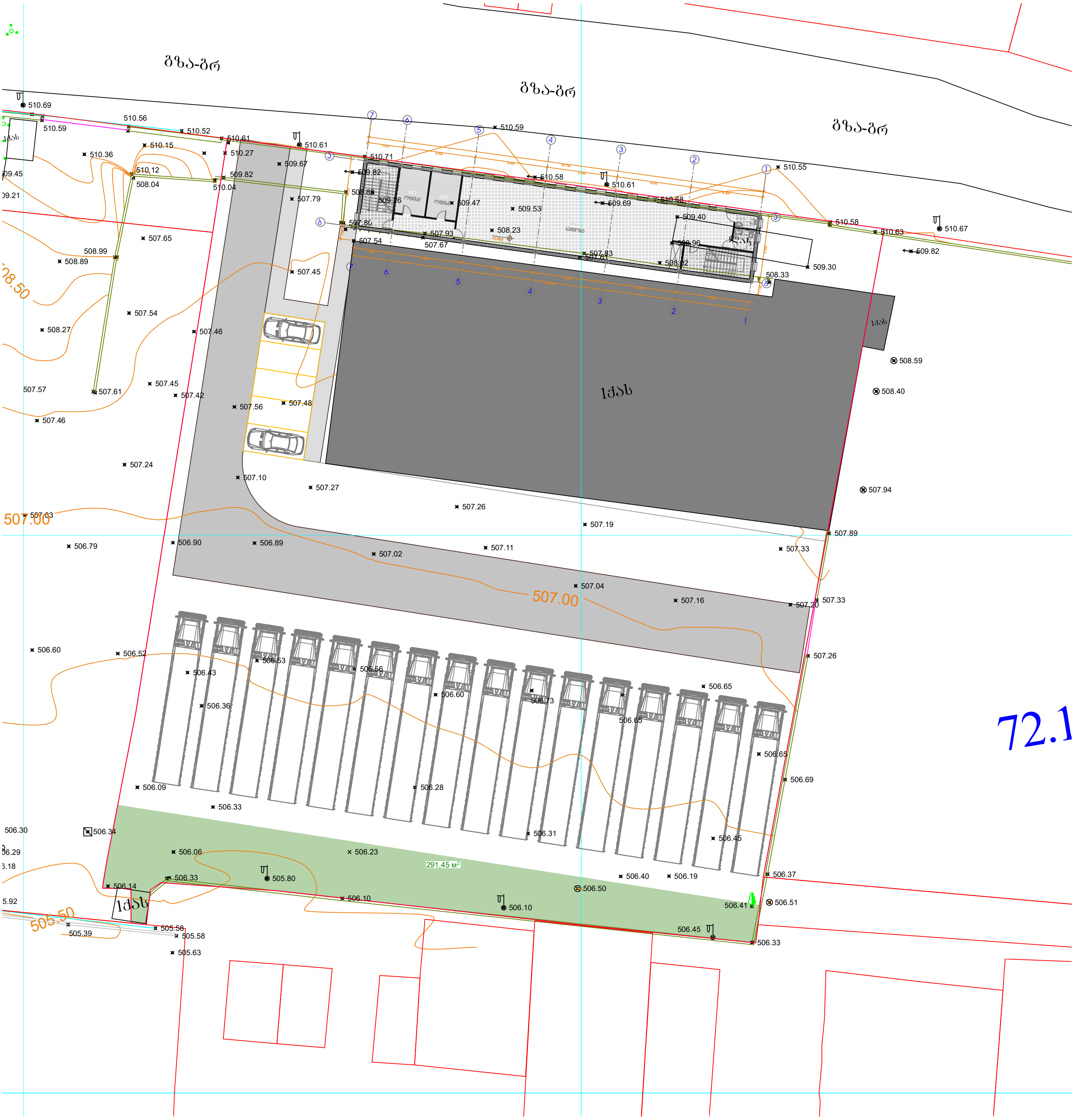

გზა-გრ
გზა-გრ
გზა-გრ
1ქას
1ქას
1ქას
1ქას
507.00
507.00
505.50
291,45 м²
72.1

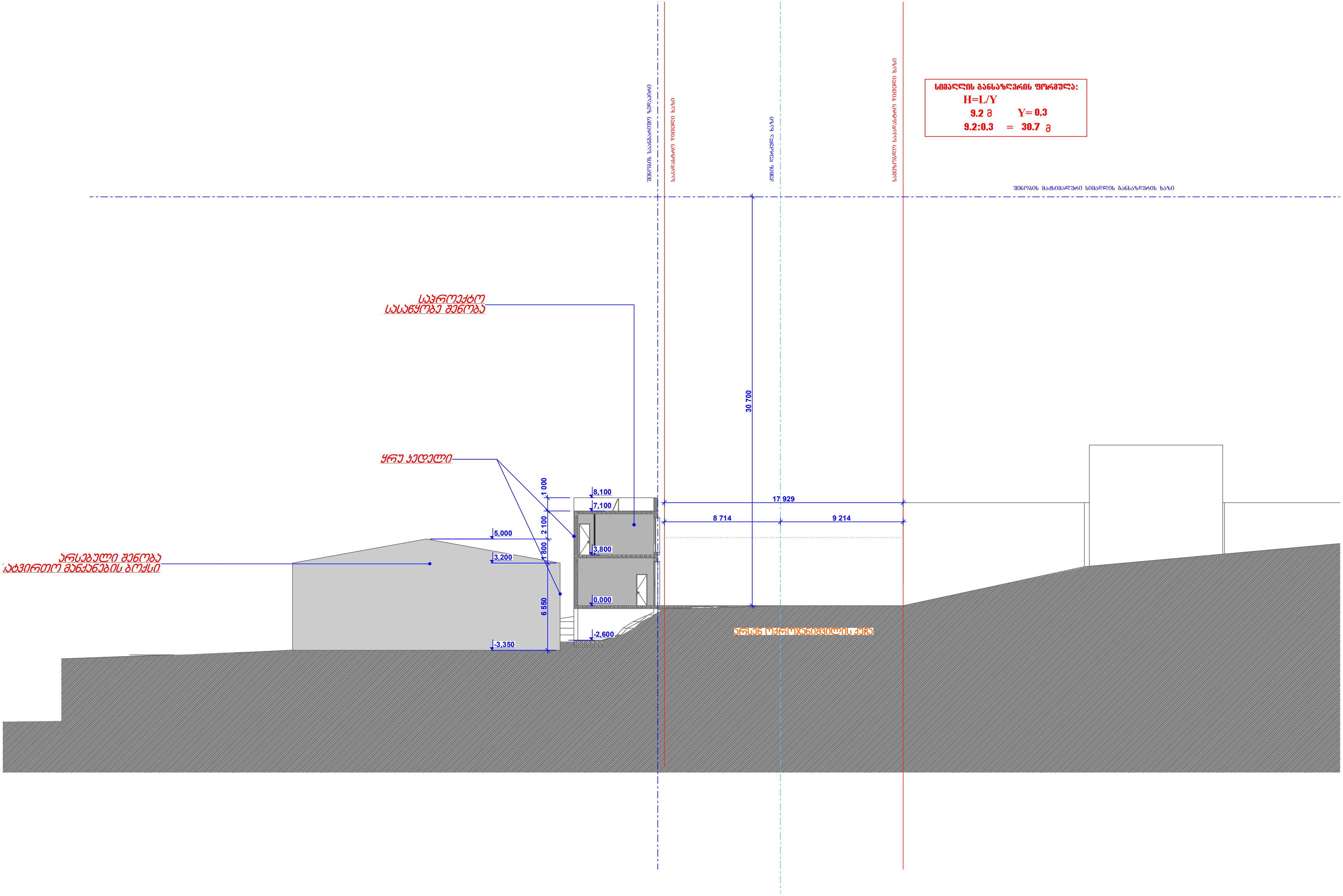
სიმაღლის განსაზღვრის ფორმულა:
H=L/Y
9.2 მ Y= 0,3
9.2:0,3 = 30.7 მ
შენობის საანგარიშო ზედაპირი
საკადასტრო წითელი ხაზი
ქუჩის ღერძულა ხაზი
სამეზობლო საკადასტრო წითელი ხაზი
შენობის მაქსიმალური სიმაღლის განსაზღვრის ხაზი
საპროექტო
სასაწყობე შენობა
ყრუ კედელი
არსებული შენობა
ატვირთო მანქანების ბოქსი
არსენ ოქროჯანიშვილის ქუჩა
30 700
17 929
8 714
9 214
8,100
7,100
5,000
3,800
3,200
0,000
-2,600
-3,350
1 000
2 100
800
6 550

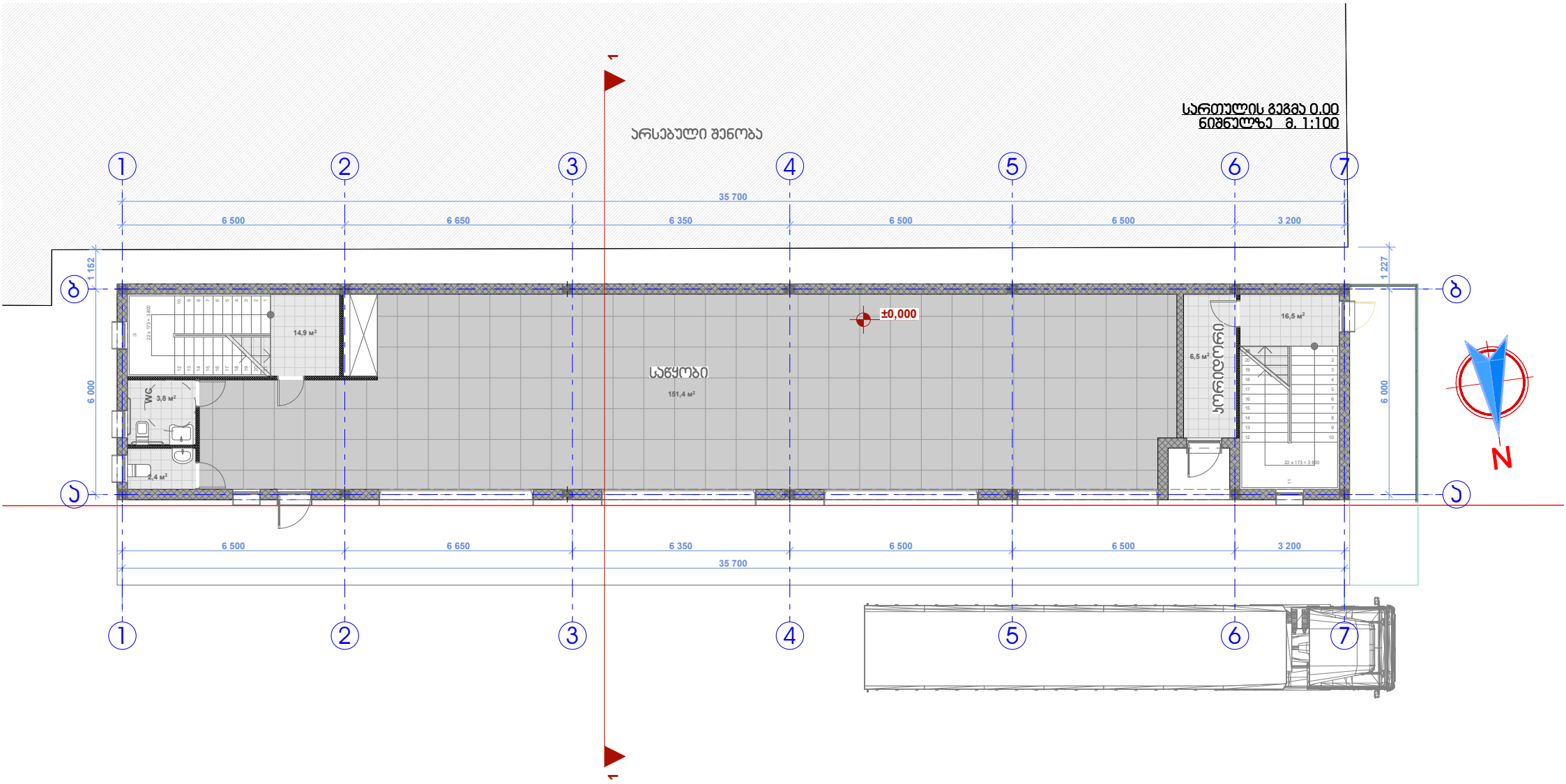
სართულის გეგმა 0.00
ნიშნულზე მ. 1:100
არსებული შენობა
1
2
3
4
5
6
7
ბ
ა
35 700
6 500
6 650
6 350
6 500
6 500
3 200
1 152
1 227
6 000
±0,000
საწყობი
151,4 მ²
14,9 მ²
WC
3,8 მ²
2,4 მ²
6,5 მ²
16,5 მ²
N

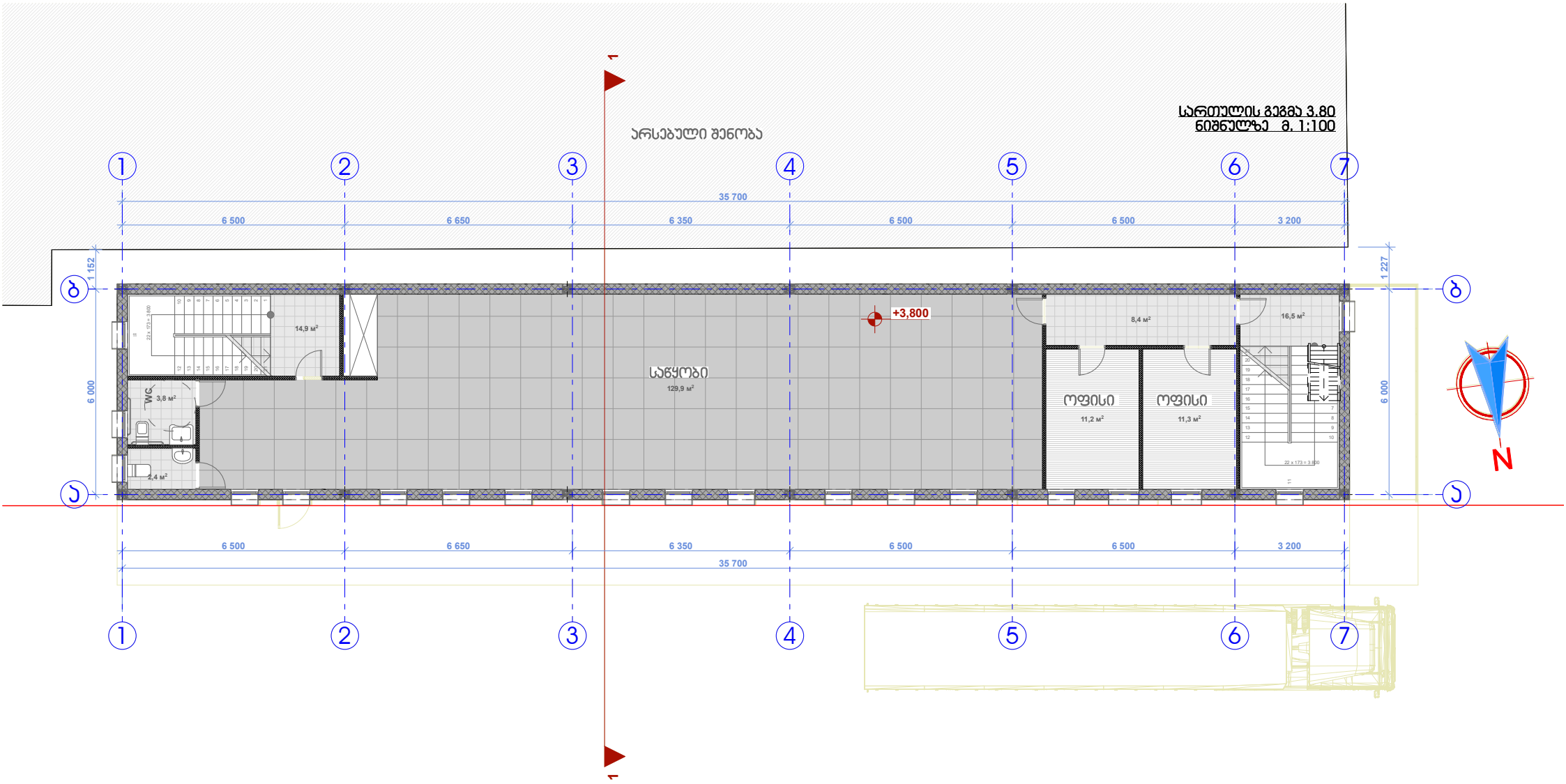
სართულის გეგმა 3.80
ნიშნულზე მ. 1:100
არსებული შენობა
1
2
3
4
5
6
7
ბ
ა
35 700
6 500
6 650
6 350
6 500
6 500
3 200
1 152
1 227
6 000
+3,800
საწყობი
129,9 მ²
14,9 მ²
WC
3,8 მ²
2,4 მ²
8,4 მ²
16,5 მ²
ოფისი
11,2 მ²
ოფისი
11,3 მ²
N