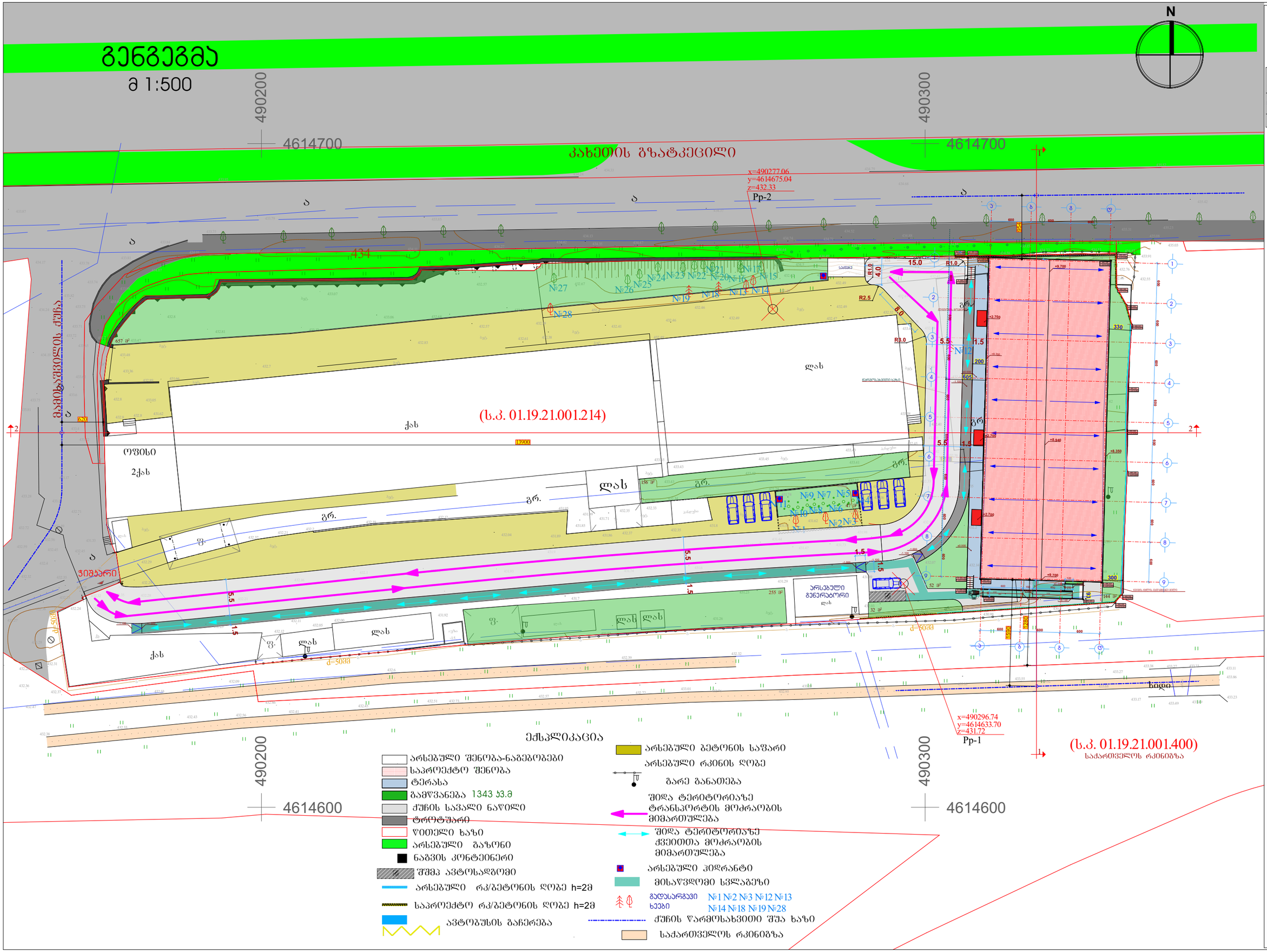

ქ.თბილისი,
ჯახეთისგზატკეცილი №8,
ს/ს 01.19.21.001.214

საინფორმაციო ცენტრი დამხმარე სათავსით პროექტი
სიმაღლის განსაზღვრის სქემა
ბენგეგმა მ 1:500

სტადია	ფერცელი	ფერცლები
ჯრ		

დირექტორი	ი.გამყრელიძე	
ჯრ. აგტორი	გ.სუმბაძე	
ჯრ. აგტორი	ი.გამყრელიძე	
მეასრელა	ი.გამყრელიძე	
მეამოწმა	გ.სუმბაძე	

CAD style construction architecture design

ჭრილი 1-1

მასშტაბი 1:500

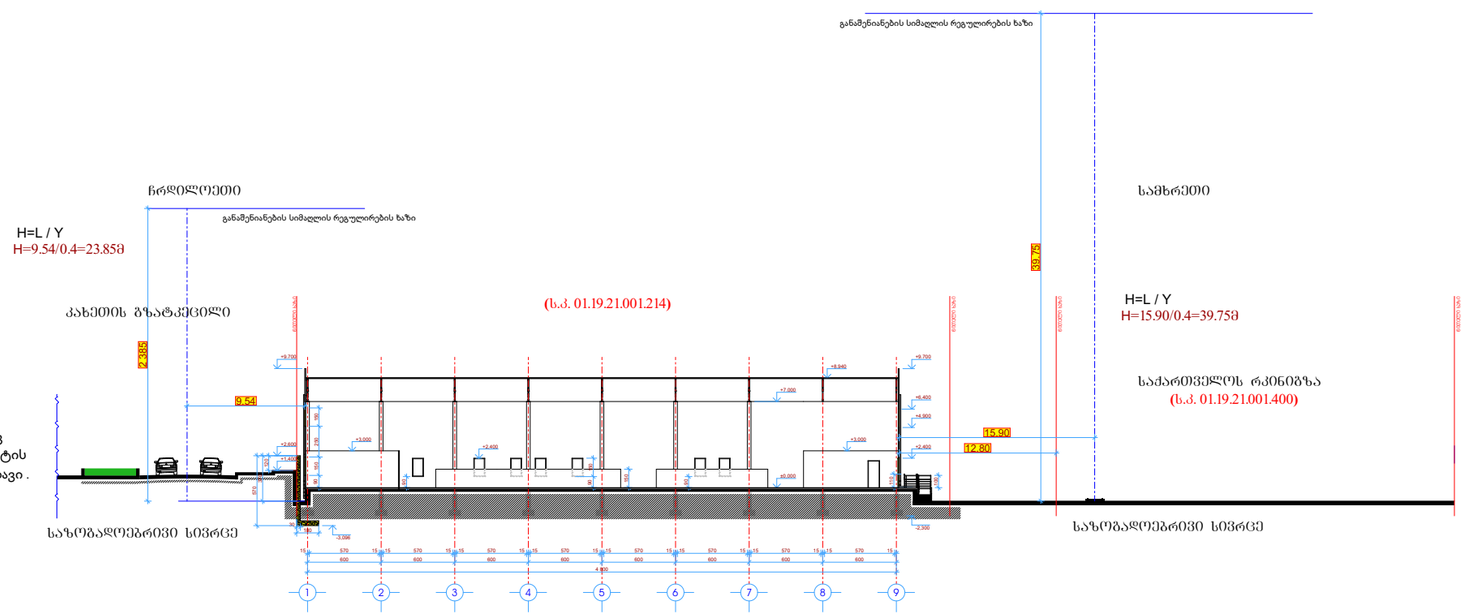

1. 3. მიწის ნაკვეთზე შენობა-ნაგებობათა განთავსების პირობები და მაქსიმალური სიმაღლეების განსაზღვრა:

<u>საზოგადოებრივი საზღვრები: ჩრდილოეთი, დასავლეთი, სამხრეთი</u>
<u>მაქსიმალურად დასაშვები სიმაღლე: განისაზღვროს საზოგადოებრივი</u>
<u>საზღვრების მხრიდან</u>

შენიშვნა: მიწის ნაკვეთზე შენობა-ნაგებობათა განთავსების პირობები, მათი მაქსიმალური სიმაღლეების განსაზღვრის და მათი ნაწილების საზოგადოებრივ სივრცეში შეჭრის კონკრეტული წესები იხილეთ ,, ქ. თბილისის მუნიციპალიტეტის ტერიტორიების გამოყენებისა და განაშენიანების რეგულირების წესები ‘‘-ს *V* თავი .

ჭრილი 2-2

მასშტაბი 1:500

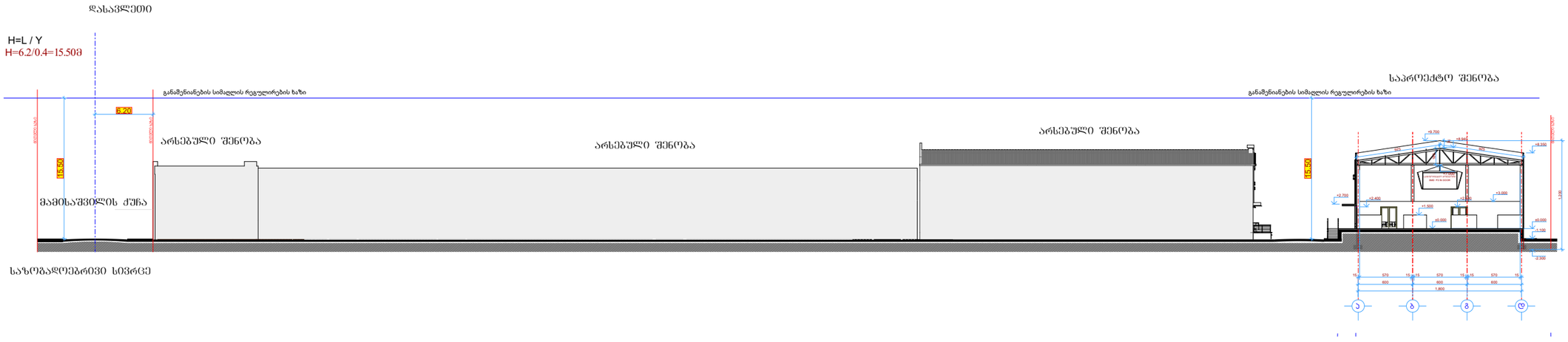

ქ.თბილისი,
ახეთისგზატკეცილი №8,
ს/ს 01.19.21.001.214

საინფორმაციო ცენტრი დამხმარე სათვსით პროექტი
სიმაღლის განსაზღვრის სქემა ჭრილი 1-1 ჭრილი 2-2
გვნგვგმა მ 1:500

სტადია	ფურცელი	ფურცლები
პრ		

დირექტორი	ი.გამყრელიძე	
პრ. ავტორი	გ.სუმბაძე	
პრ. ავტორი	ი.გამყრელიძე	
შესრულა	ი.გამყრელიძე	
შეამოწმა	გ.სუმბაძე	

CAD style construction architecture design