ՕՊՏԻՄԱԼ ՆՅՈՒԹԵՐԻ ՔԱՆԱԿ	1677 ՀԱ
ՏՆՏԵՍԱԿԱՆ ՆՇԱՆԱԿՈՒԹՅՈՒՆ	44672 Հ²
ԲՆԱԿԱՎՈՐ ՏԱՐԱԾՔ	4053 Հ²
ԲՆԱԿԱՎՈՐ-ՀԱՍԱՐԱԿԱԿԱՆ ՏԱՐԱԾՔ	27862 Հ²
ՀՈՒՇԱՐՁԱՆԱՑՎԱԾ ՏԱՐԱԾՔ	378.9 Հ²
ԲԱՑԱԶԳԱՅԻՆ ՏԱՐԱԾՔ	360.3 Հ²
ՀԱՍԱՐԱԿԱԿԱՆ ՆՇԱՆԱԿՈՒԹՅԱՆ ՀԱ ՀՈՒՂԱԿԻ ՏԱՐԱԾՔԱՅԻՆ	527.6 Հ²
42-ՈՒՆ ԼՍՈՒՄՆԱՐԱՅԻՆ ՏԱՐԱԾՈՒ ՇԵՆՔԵՐԻ ԱՐԴՅՈՒՆԱՎԵՏ	4221.1 Հ²
ԱՅԴ ԹՎՈՎ ՕԲՅԵԿՏԻ ՏԱՐԱԾՈՒՄ	4680 Հ²
ԱՅՈ ՅԵՐԿՈՒ 0.00-ԻՆ ԿՑՅՈՒՄ	4160 Հ²
0.00-ԻՆ ՀԱՅՏՆՈՒՄ	520 Հ²
ԼՍՈՒՄՆԱՐԱԿԱՆ ՑԱՆՑԵՐ(ՄԱՍ	14430 Հ²
ԱՅՈ ՅԵՐԿՈՒ 0.00-ԻՆ ԿՑՅՈՒՄ	13702 Հ²
0.00-ԻՆ ՀԱՅՏՆՈՒՄ	728 Հ²
ՅՈՒՂԱՀԱՐԹ ՀՈՂԱՄԱՍԵՐԻ ԲՈՒՅԼԱՏՎՈՒԹՅԱՄԲ ՀԱՄԱՊԱՏԱՍԽԱՆՈՂ ՀՈՂԱՄԱՍԻ ՄԱԿԵՐԵՍԸ (-1.7 ԳՈՀԱՐԱՐԱԿԱՆ +27.0 ԳՈՀԱՐԱՐԱԿԱՆ)	28.7 ա

ՕԳՈՒՏԱԳՈՐԾՎՈՂ ՕԲՅԵԿՏԻ ՀԱՍՑԵ

I ԼՍՄՈՒՄՆԱՐԱՅԻՆ ՀՈՒՅԱՅԻՆ 0.00 ԳՈՀԱՀԱՐԹ

42-ՈՒՆ ԼՍՎԱԾՈՒՄՆԱՐԱՅԻՆ ՏԱՐԱԾՈՒ	520.0 Հ²
ՀՈՒՇԱՐՁԱՆԱՑՎԱԾ ՏԱՐԱԾՈՒՄ ԼՍՄՆԱՐԱՆԱՅԻՆ ԿԱ ՀՈՂԱՄԱՍԻ	378.9 Հ² 100.6 Հ²

ՀԱՏԱՏՎԱԾ ԼՍՄՆԱՐԱՆԱՅԻՆ ԼՍԱԳՄՈՒՄՆԵՐԻ ԼՍԱԳՐՈ

ՀԱՇՎԱՌՈՒՄՆԵՐԻ ՀԱՄԱՌՈՏԱԳԻՐ			ՀԱՏՎԱԾՈ
ՏԱՐԱԾՔԻ 0.00 ԳՈՀԱՀԱՐԹԱԿ			3.1/100
ՖՈՐՄԱՏ	layout		ԳՐՎԱԾ. A3
ՀՈՒՆՎԱՐՈՒ			
ՀԱՏՎԱԾ „ՀՀՕ 5"	ՀՈՒՆՎԱՐՈՒ ՅԱՐԱՄԱՍԻ №13		
ՕՐՍՏԱՑՎԱԾՔԱՅԻՆ	ՃՇՏԱԿՈՒՄ		ԲՎԱԾՔԱՅԻՆ
ՀԱՇՎԱՌՈՒՄՆԵՐԻ ՀԱՄԱՌՈՏԱԳԻՐ	ԿԱՌՈՒՑՎԱԾՔԻ ՀԱՄԱՌՈՏԱԳԻՐ		
ՅՈՒՂԱՀԱՐԹ ՀՈՂԱՄԱՍԵՐԻ ԲՈՒՅԼԱՏՎՈՒԹՅԱՄԲ ՀԱՄԱՊԱՏԱՍԽԱՆՈՂ ՀՈՂԱՄԱՍԻ ՄԱԿԵՐԵՍԸ			
ՀԱՇՎԱՌՎՈՂ ՄԱՍՆԱԿՑՈՒԹՅՈՒՆՆԵՐԻ ՑԱՆԿ			
ՀԱՍՑԵՆ ՀԱՇՎԱՌՎՈՂ ՄԱՍՆԱԿՑՈՒԹՅՈՒՆՆԵՐԻ ՑԱՆԿ			
ՀԱՏՎԱԾՈ	ՕԲՅԵԿՏ	ՀԱՇՎԱՌՈՒՄՆԵՐԻ ՀԱՄԱՌՈՏԱԳԻՐ	ՀԱՇՎԱՌՈՒՄՆԵՐԻ №.
ՀԱԳՈՒՅՑԻ	10.03.2020		

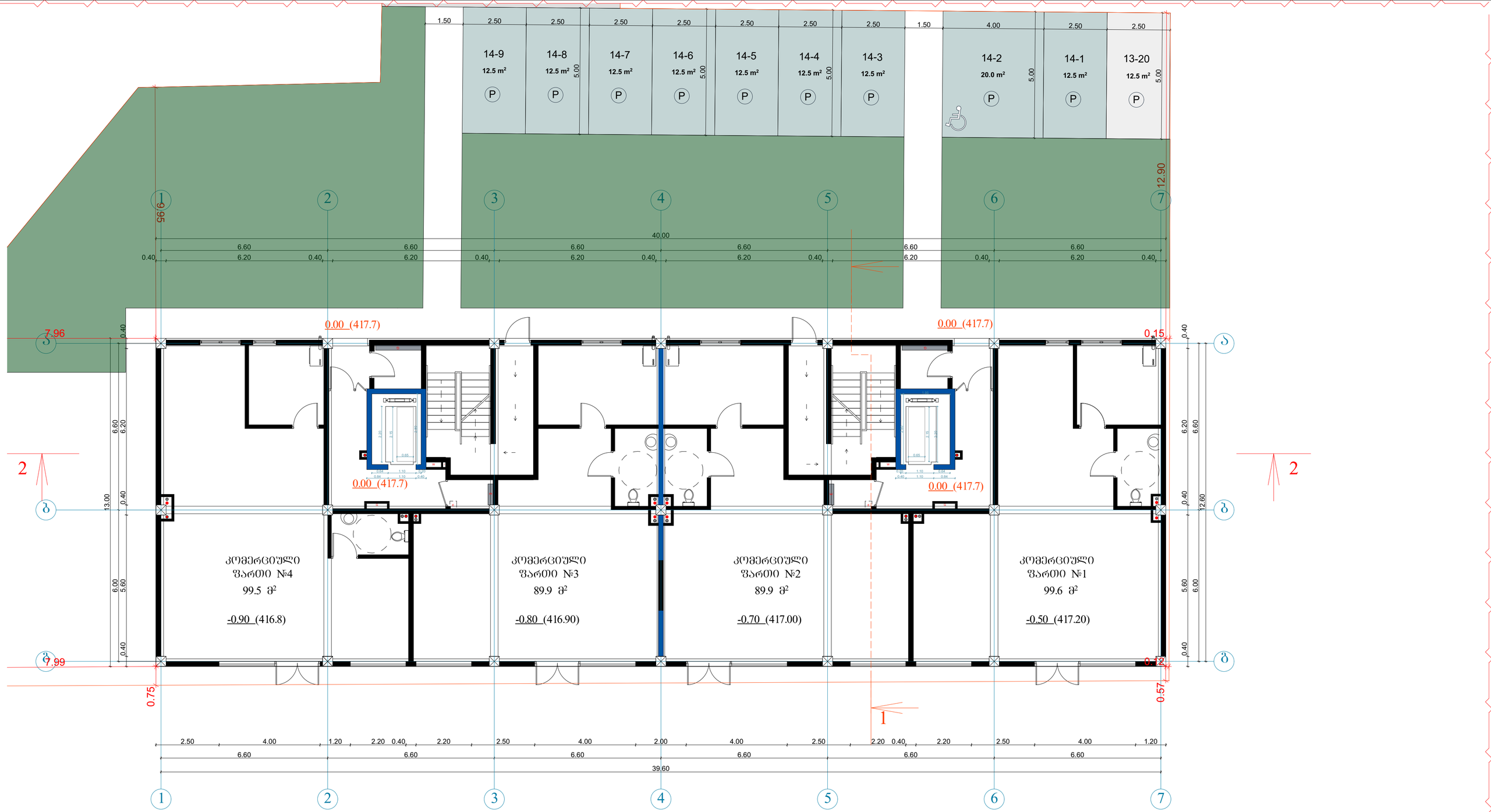

მიწის ნაკვეთის ფართი	1677 მ²
განაშენიანების ფართი	4467.2 მ²
საერთო ფართი	4053 მ²
საცხოვრებელი ფართი	2786.2 მ²
კომერციული ფართი	378.9 მ²
საზაფხულო ფართი	360.3 მ²
სადარბაზოები და კიბის უჯრედები	527.6 მ²
კ2-ის საანგარიშო ფართი ბარე კონტურზე	4221.1 მ²
სამშენებლო ფართი	4680 მ²
მათ შორის 0.00-ის ზევით	4160 მ²
0.00-ის ქვევით	520 მ²
სამშენებლო მოცულობა	14430 მ³
მათ შორის 0.00-ის ზევით	13702 მ³
0.00-ის ქვევით	728 მ³
შენობის კონსტრუქციული სიმაღლე (-1.7 ნიშნულიდან +27.0 ნიშნულამდე)	28.7 მ

ტექნიკურ-ეკონომიკური პარამეტრები

I სართულის გეგმა 0.00 ნიშნულზე

კ2-ის საანგარიშო ფართი 520.0 მ²

კომერციულის ფართი 378.9 მ²
სადარბაზო და კიბის უჯრედი 100.6 მ²

მრავალბინიანი საცხოვრებელი სახლი

ნახაზის დასახელება		მასშტაბი
გეგმა 0.00 ნიშნულზე		1:100
file	layout	ფორმ. A3
შპს „ჯეო 5"	მისამართი: ქ.თბილისი, მოსკოვის გამზირი №13	
თანამდებობა	გვარი	ხელმოწერა
არკიტექტორი	დ.ბაშუკაური	
არქიტექტორი	ს.ბაბურიშვილი ე.ბაბუციძე ნ.ტოლმაშვილი	
კონსტრუქტორი	ბ.ბარბაქაძე	
სტადია	თარიღი	შეკვრა/ფურც. შეკვრის №
პროექტი	10.03.2020	

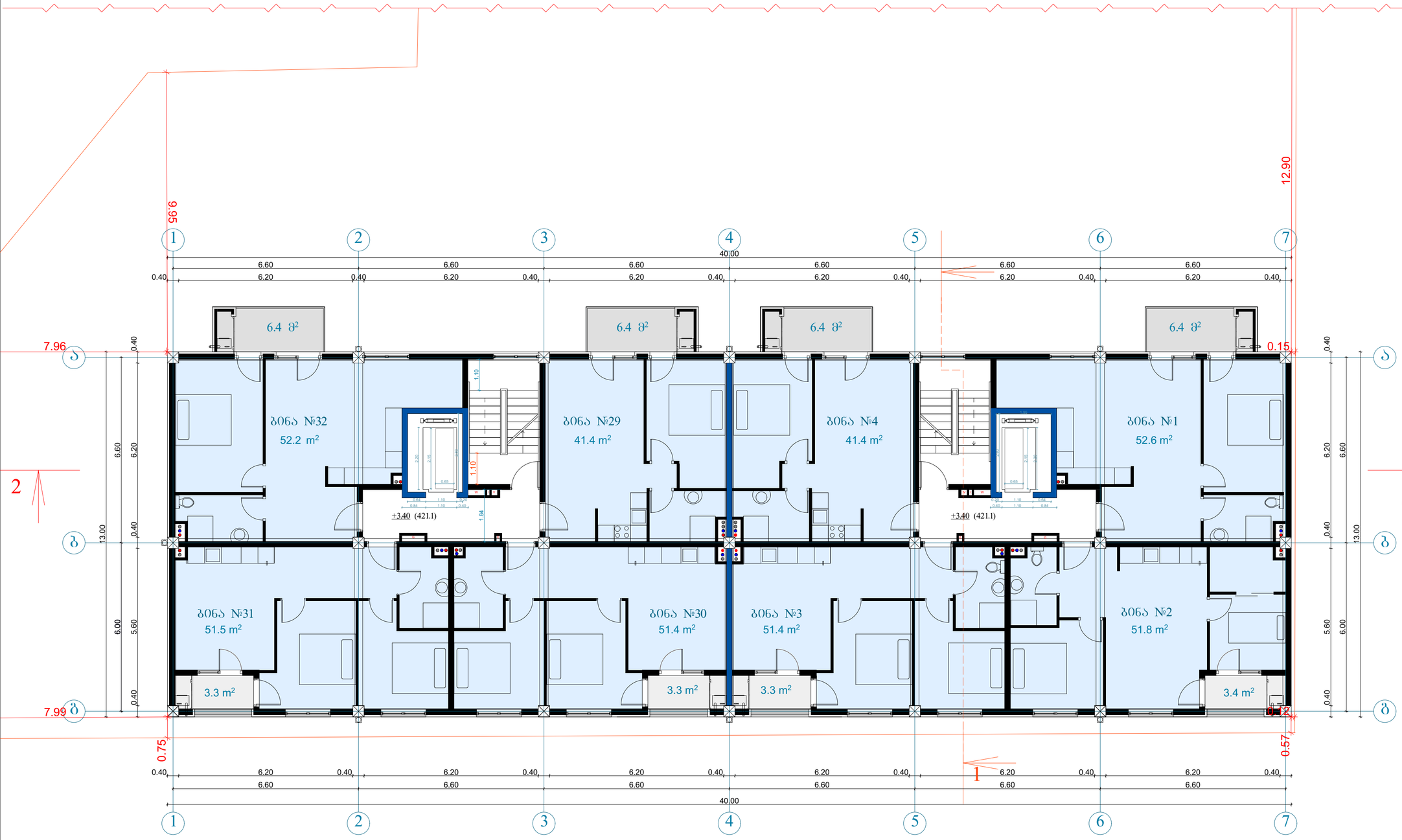

მიწის ნაკვეთის ფართი	1677 მ²
განაშენიანების ფართი	4467.2 მ²
საერთო ფართი	4053 მ²
საცხოვრებელი ფართი	2786.2 მ²
კომერციული ფართი	378.9 მ²
სახაფხულო ფართი	360.3 მ²
სადარბაზოები და კიბის უჯრედები	527.6 მ²
კ2-ის საანგარიშო ფართი ბარე კონტურზე	4221.1 მ²
სამშენებლო ფართი	4680 მ²
მათ შორის 0.00-ის ზევით	4160 მ²
0.00-ის ქვევით	520 მ²
სამშენებლო მოცულობა	14430 მ³
მათ შორის 0.00-ის ზევით	13702 მ³
0.00-ის ქვევით	728 მ³
შენობის კონსტრუქციული სიმაღლე (-1.7 ნიშნულიდან +27.0 ნიშნულამდე)	28.7 მ

II სართულის გეგმა +3.4 ნიშნულზე

კ2-ის საანგარიშო ფართი	516.3 მ²
საცხოვრებელი ფართი	393.7 მ²
სახაფხულო ფართი	38.9 მ²
სადარბაზო და კიბის უჯრედი	61.0 მ²

მრავალბინიანი საცხოვრებელი სახლი

ნახაზის დასახელება			მასშტაბი
გეგმა 0.00 ნიშნულზე			1/100
file		layout	ფორმ. A3
შპს „ჯეო 5"	მესაკუთრე		
	ქ.თბილისი, ვოსკეთის გამზირი №13		
თანამდებობა	გვარი		ხელმოწერა
არკიტექტორი	დ.ბაშუკაური		
არქიტექტორი	ს.ბერიძიშვილი პ.ბაბუციძე ნ.ოთხმოზაშვილი		
კონსტრუქტორი	ბ.ბარბაქაძე		
სტადია	თარიღი	შეკვ.კატეგ.	შეკვეთილი №
პროექტი	10.03.2020		

ტექნიკური-ეკონომიკური პარამეტრები

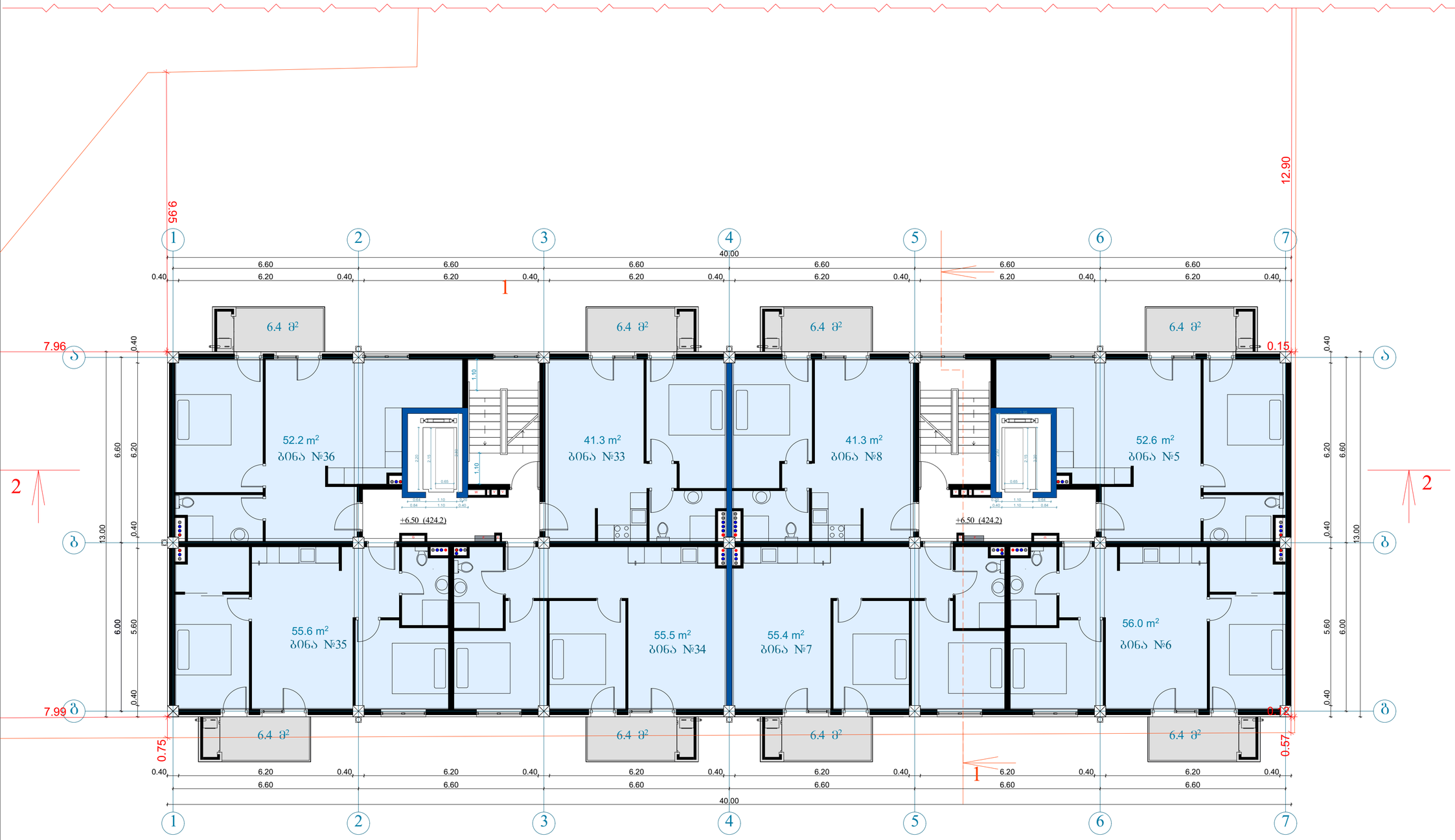

მიწის ნაკვეთის ფართი	1677 მ²
განაშენიანების ფართი	4467.2 მ²
საერთო ფართი	4053 მ²
საცხოვრებელი ფართი	2786.2 მ²
კომერციული ფართი	378.9 მ²
საზაფხულო ფართი	360.3 მ²
სადარბაზოები და კიბის უჯრედები	527.6 მ²
კ2-ის საანგარიშო ფართი ბარე კონტურზე	4221.1 მ²
სამშენებლო ფართი	4680 მ²
მათ შორის 0.00-ის ზევით	4160 მ²
0.00-ის ქვევით	520 მ²
სამშენებლო მოცულობა	14430 მ³
მათ შორის 0.00-ის ზევით	13702 მ³
0.00-ის ქვევით	728 მ³
შენობის კონსტრუქციული სიმაღლე (-1.7 ნიშნულიდან +27.0 ნიშნულამდე)	28.7 მ

III სართულის გეგმა +6.5 ნიშნულზე

კ2-ის საანგარიშო ფართი	530.8 მ²
საცხოვრებელი ფართი	409.9 მ²
საზაფხულო ფართი	51.2 მ²
სადარბაზო და კიბის უჯრედი	61.0 მ²

მრავალბინიანი საცხოვრებელი სახლი

ნახაზის დასახელება			მასშტაბი
გეგმა 0.00 ნიშნულზე			1:100
file		layout	ფორმ. A3
შპს „ჯეო 5"	მისამართი: ქ.ბათუმი, მოსკოვის გამზირი №13		
თანამდებობა	გვარი		ხელმოწერა
არქიტექტორი	დ.ბაშუკაური		
არქიტექტორი	ს.ბაბაშვილი ბ.ბაბაშვილი ნ.ნოღაშვილი		
კონსტრუქტორი	ბ.ბარბაქაძე		
სტადია	თარიღი	შეცვლილ.	შეცვლილი №
პროექტი	10.03.2020		

ტექნიკურ-ეკონომიკური პარამეტრები

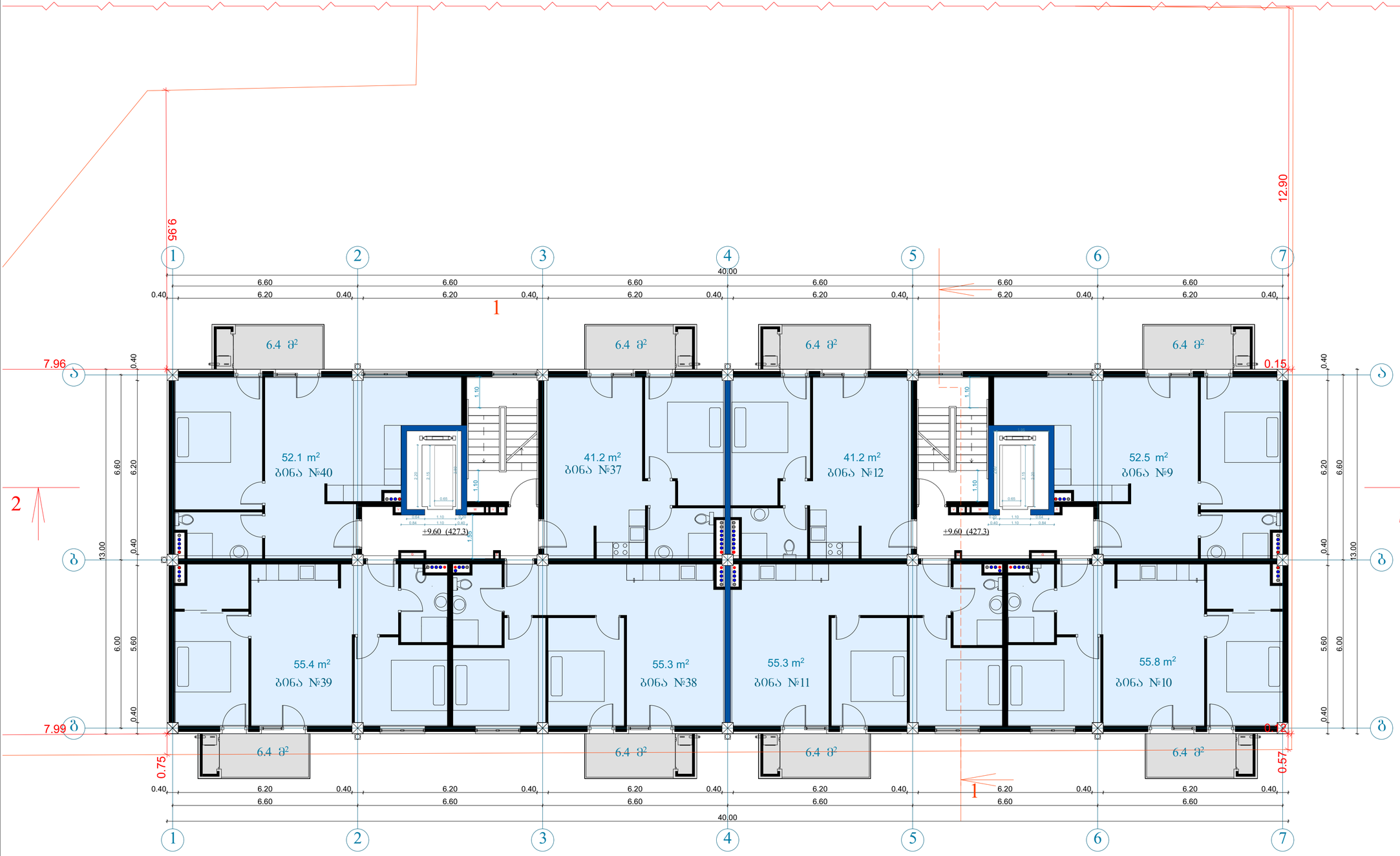

მიწის ნაკვეთის ფართი	1677 მ²
განაშენიანების ფართი	4467.2 მ²
საერთო ფართი	4053 მ²
საცხოვრებელი ფართი	2786.2 მ²
კომბრცული ფართი	378.9 მ²
საზაფხულო ფართი	360.3 მ²
სადარბაზოები და კიბის უჯრედები	527.6 მ²
კ2-ის საანგარიშო ფართი ბარე კონტურზე	4221.1 მ²
სამშენებლო ფართი	4680 მ²
მათ შორის 0.00-ის ზევით	4160 მ²
0.00-ის ქვევით	520 მ²
სამშენებლო მოცულობა	14430 მ³
მათ შორის 0.00-ის ზევით	13702 მ³
0.00-ის ქვევით	728 მ³
შენობის კონსტრუქციული სიმაღლე (-1.7 ნიშნულიდან +27.0 ნიშნულამდე)	28.7 მ

IV სართულის გეგმა +9.6 ნიშნულზე

კ2-ის საანგარიშო ფართი	530.8 მ²
საცხოვრებელი ფართი	408.8 მ²
საზაფხულო ფართი	51.2 მ²
სადარბაზო და კიბის უჯრედი	61.0 მ²

მრავალბინიანი საცხოვრებელი სახლი

ნახაზის დასახელება			მასშტაბი
გეგმა 0.00 ნიშნულზე			a.1/100
file		layout	ფორმ. A3
შპს „ჯეო 5"	მისამართი: ქ.თბილისი, მიხეილის გამზირი №13		
თანამდებობა	გვარი		ხელმოწერა
არქიტექტორი	დ.ბაშუკაური		
არქიტექტორი	ს.ალიოშვილი ა.აბაბუშვილი ნ.ონიანიშვილი		
კონსტრუქტორი	გ.ბარნაბაძე		
სტადია	თარიღი	შეკვრ.ფურც.	შეკვრის №
პროექტი	10.03.2020		

ტექნიკური-ეკონომიკური პარამეტრები

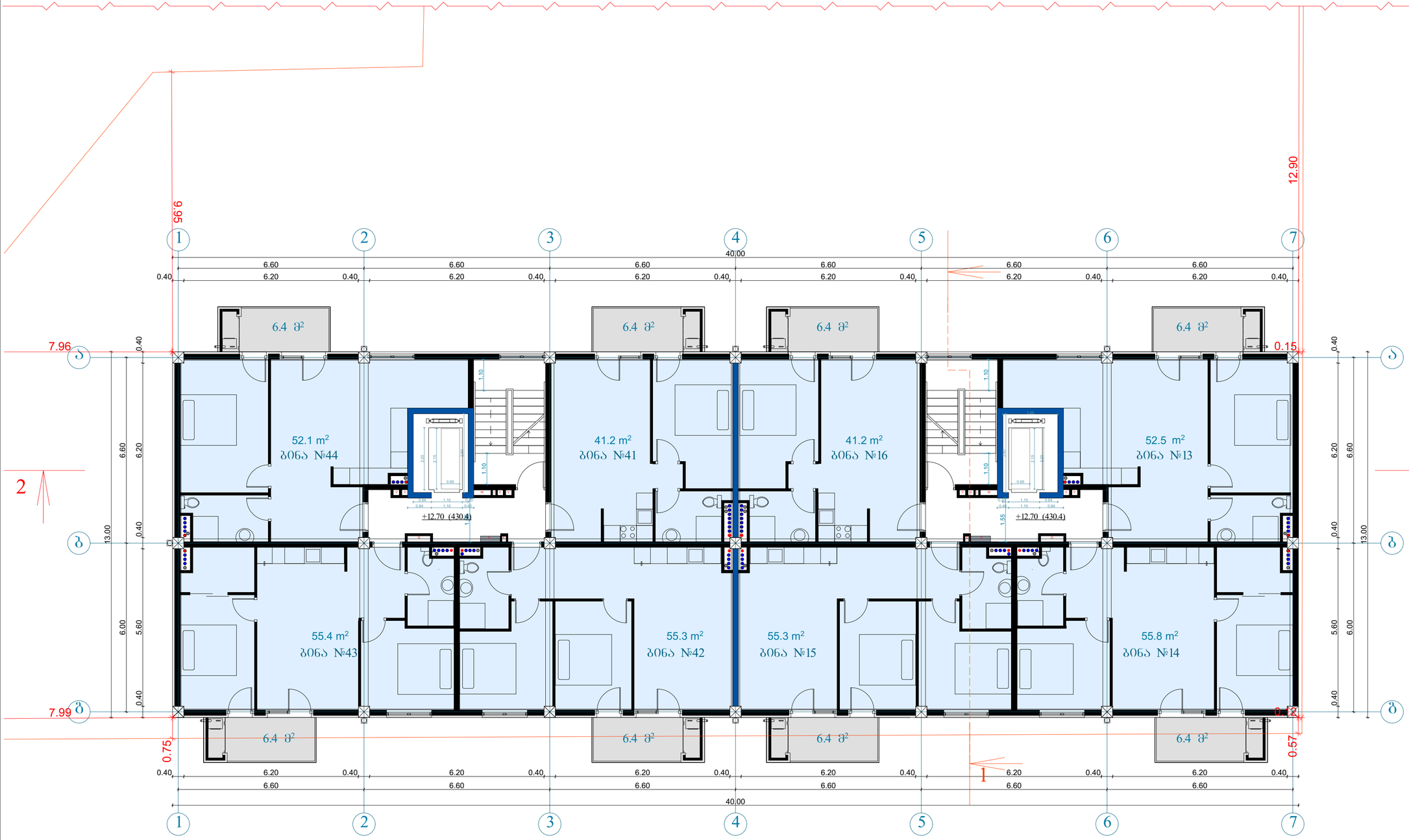

ტექნიკურ-ეკონომიკური პარამეტრები

მიწის ნაკვეთის ფართი	1677 მ²
განაშენიანების ფართი	4467.2 მ²
საერთო ფართი	4053 მ²
საცხოვრებელი ფართი	2786.2 მ²
კომერციული ფართი	378.9 მ²
საზაფხულო ფართი	360.3 მ²
სადარბაზოები და კიბის უჯრედები	527.6 მ²
კ2-ის საანგარიშო ფართი ბარე კონტურზე	4221.1 მ²
სამშენებლო ფართი	4680 მ²
მათ შორის 0.00-ის ზევით	4160 მ²
0.00-ის ქვევით	520 მ²
სამშენებლო მოცულობა	14430 მ³
მათ შორის 0.00-ის ზევით	13702 მ³
0.00-ის ქვევით	728 მ³
შენობის კონსტრუქციული სიმაღლე (-1.7 ნიშნულიდან +27.0 ნიშნულამდე)	28.7 მ

V სართულის გეგმა +12.7 ნიშნულზე

კ2-ის საანგარიშო ფართი	530.8 მ²
საცხოვრებელი ფართი	408.8 მ²
საზაფხულო ფართი	51.2 მ²
სადარბაზო და კიბის უჯრედი	61.0 მ²

მრავალბინიანი საცხოვრებელი სახლი

ნახაზის დასახელება			მასშტაბი
გეგმა 0.00 ნიშნულზე			ა.1/100
file	layout	ფორმ.	A3
შპს „ჯეი 5"	მესაკუთრე		
	ქ.თბილისი, მოსკოვის გამზირი №13		
თანამდებობა	გვარი		ხელმოწერა
არქიტექტორი	დ.ბაშუკური		
არქიტექტორი	ს.ბერიტაშვილი ვ.ბაბაშვილი ნ.ონოფრიშვილი		
კონსტრუქტორი	გ.გარბაქაძე		
სტადია	თარიღი	შეკვრა/ფურც.	შეკვრის №
პროექტი	10.03.2020		

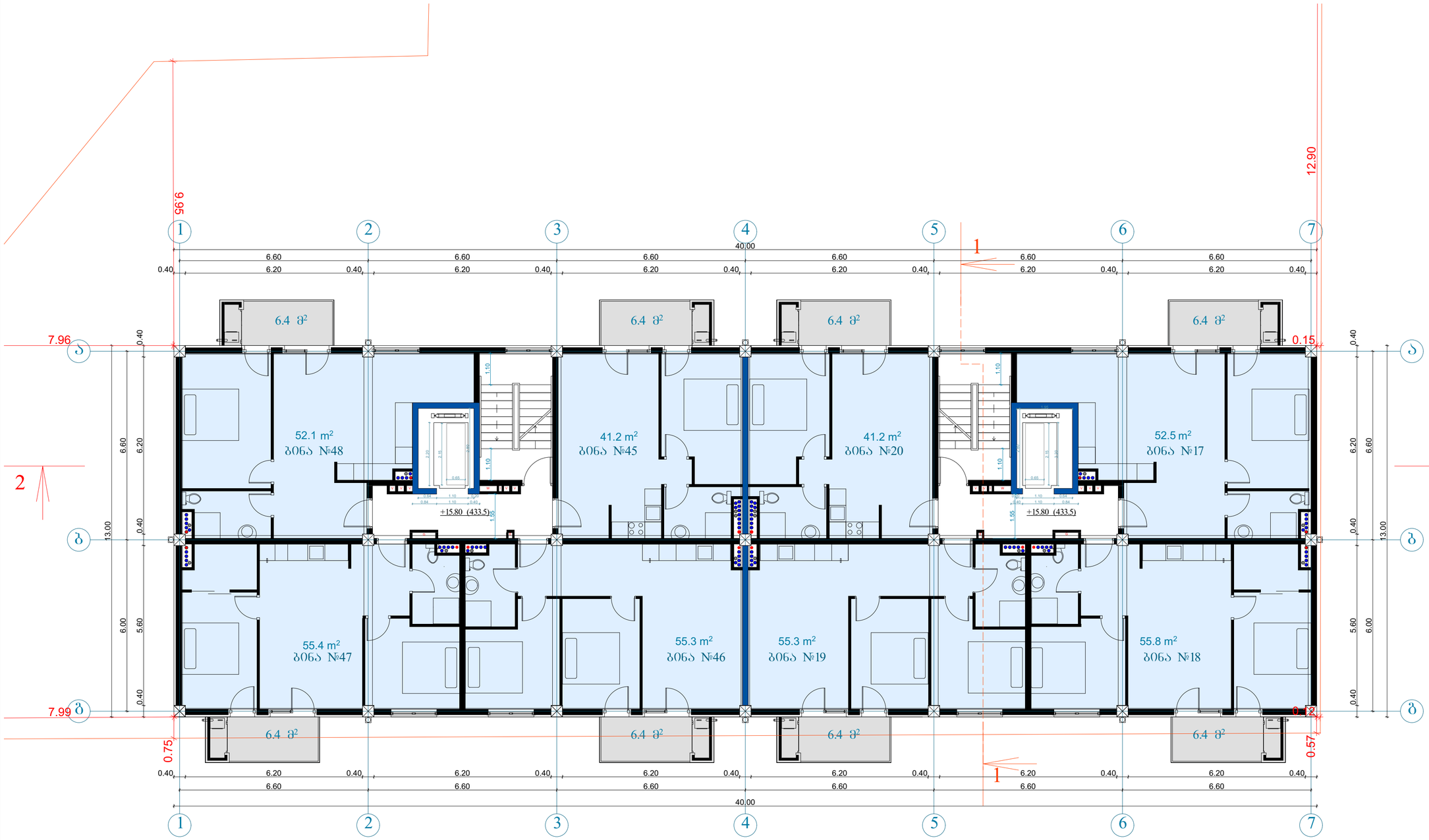

ტექნიკურ-ეკონომიკური პარამეტრები

მიწის ნაკვეთის ფართი	1677 მ²
განაშენიანების ფართი	4467.2 მ²
საერთო ფართი	4053 მ²
საცხოვრებელი ფართი	2786.2 მ²
კომერციული ფართი	378.9 მ²
სახაფხულო ფართი	360.3 მ²
სადარბაზოები და კიბის უჯრედები	527.6 მ²
კ2-ის საანგარიშო ფართი გარე კონტურზე	4221.1 მ²
სამშენებლო ფართი	4680 მ²
მათ შორის 0.00-ის ზევით	4160 მ²
0.00-ის ქვევით	520 მ²
სამშენებლო მოცულობა	14430 მ³
მათ შორის 0.00-ის ზევით	13702 მ³
0.00-ის ქვევით	728 მ³
შენობის კონსტრუქციული სიმაღლე (-1.7 ნიშნულიდან +27.0 ნიშნულამდე)	28.7 მ

VI სართულის ბეგმა +15.8 ნიშნულზე

კ2-ის საანგარიშო ფართი	530.8 მ²
საცხოვრებელი ფართი	408.8 მ²
სახაფხულო ფართი	51.2 მ²
სადარბაზო და კიბის უჯრედი	61.0 მ²

მრავალბინიანი საცხოვრებელი სახლი

ნახაზის დასახელება			მასშტაბი
ბეგმა 0.00 ნიშნულზე			a.1/100
file		layout	ფორმ. A3
შპს „ჯეო 5"	მესაკუთრე		
	ქ.თბილისი, მოსკოვის გამზირი №13		
თანამდებობა	გვარი		ხელმოწერა
არკოლოგიზატორი	დ.ბაშუკაძე		
არქიტექტორი	ს.ბერიშვილი ვ.გაბაშვილი ნ.ონოფრიშვილი		
კონსტრუქტორი	ბ.ბარბაქაძე		
სტადია	თარიღი	შეკვეთის №	
პროექტი	10.03.2020		

ՕԳՏԻ նշանակություն	1677 քմ	
Հասցեավորված տարածք	44672 քմ	
Նշանակություն	4053 քմ	
Բնակելի տարածք	27862 քմ	
Բնակելիության տարածք	3789 քմ	
Ոչ բնակելի տարածք	3603 քմ	
Բնակարանների ու հյուրասենյակների ընդհանուր մակերես	5276 քմ	
42-ից ավել բնակարանների տարածք	4221.1 քմ	
Հասց. սենյակների քանակ		
Նվազագույն տարածք	4680 քմ	
Միջին տարածք	4160 քմ	
Առավելագույն մակերես	520 քմ	
Բնակելի սենյակների տարածք	14430 քմ	
Միջին մակերես	1370.2 քմ	
Առավելագույն մակերես	728 քմ	
Ընդհանուր մակերեսի հարաբերությունը բնակելի տարածքի մակերեսին (-17 ճշգրտությամբ +270 ճշգրտությամբ)	28.7 ձ	

VII նշանակության ծավալ +18.9 ճշգրտությամբ

42-ից ավել նշանակության տարածք	530.8 ք
Նշանակության տարածքի պահանջվող մակերես	408.8 ք
Նշանակության տարածքի միջին մակերես	51.2 ք
Նշանակության ոչ ամբողջ թվային արժեք	61.0 ք

| | | |

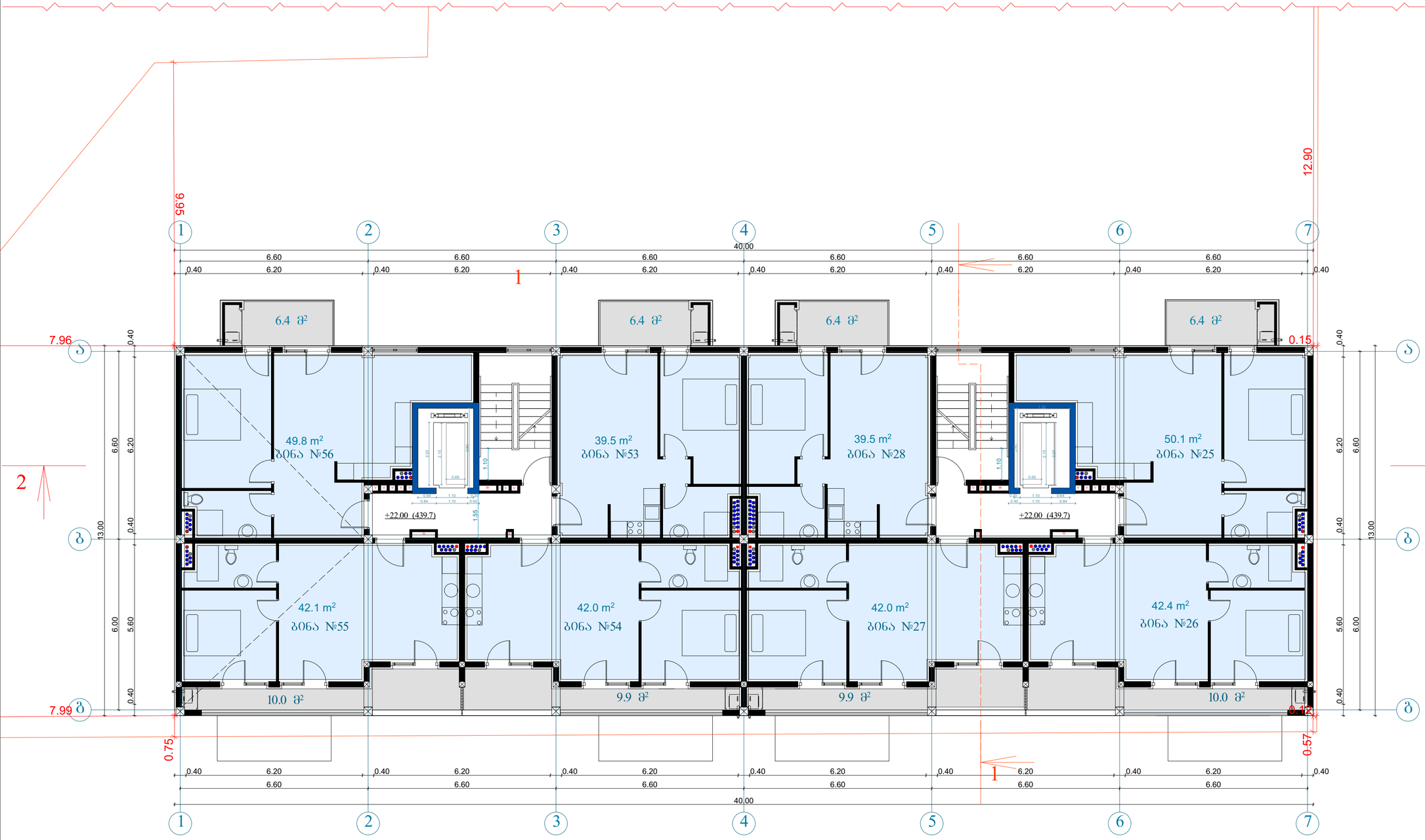

მიწის ნაკვეთის ფართი	1677 მ²
განაშენიანების ფართი	4467.2 მ²
საერთო ფართი	4053 მ²
საცხოვრებელი ფართი	2786.2 მ²
კომერციული ფართი	378.9 მ²
საზაფხულო ფართი	360.3 მ²
სადარბაზოები და კიბის უჯრედები	527.6 მ²
კ2-ის საანგარიშო ფართი გარე კონტურზე	4221.1 მ²
სამშენებლო ფართი	4680 მ²
მათ შორის 0.00-ის ზევით	4160 მ²
0.00-ის ქვევით	520 მ²
სამშენებლო მოცულობა	14430 მ³
მათ შორის 0.00-ის ზევით	13702 მ³
0.00-ის ქვევით	728 მ³
შენობის კონსტრუქციული სიმაღლე (-1.7 ნიშნულიდან +27.0 ნიშნულამდე)	28.7 მ

VIII სართულის გეგმა +22.0 ნიშნულზე

კ2-ის საანგარიშო ფართი	503.3 მ²
საცხოვრებელი ფართი	347.4 მ²
საზაფხულო ფართი	65.4 მ²
სადარბაზო და კიბის უჯრედი	61.0 მ²

მრავალბინიანი საცხოვრებელი სახლი

ნახაზის დასახელება		მასშტაბი
გეგმა 0.00 ნიშნულზე		1:100
file	layout	ფორმ. A3
შპს „ჯეო 5"	მისამართი: ქ.ბათუმში, მერაბ ბაქრაძის №13	
თანამდებობა	გვარი	ხელმოწერა
პროექტირების ხელმძღვანელი	დ.ბაშუაშვილი	
არქიტექტორი	ს.ბერიაშვილი 3.ბაბუცაძე ნ.ონოფრიშვილი	
კონსტრუქტორი	ბ.ბარბაქაძე	
სტადია	თარიღი	შეკვეთილი №
პროექტი	10.03.2020	

ტექნიკურ-ეკონომიკური პარამეტრები

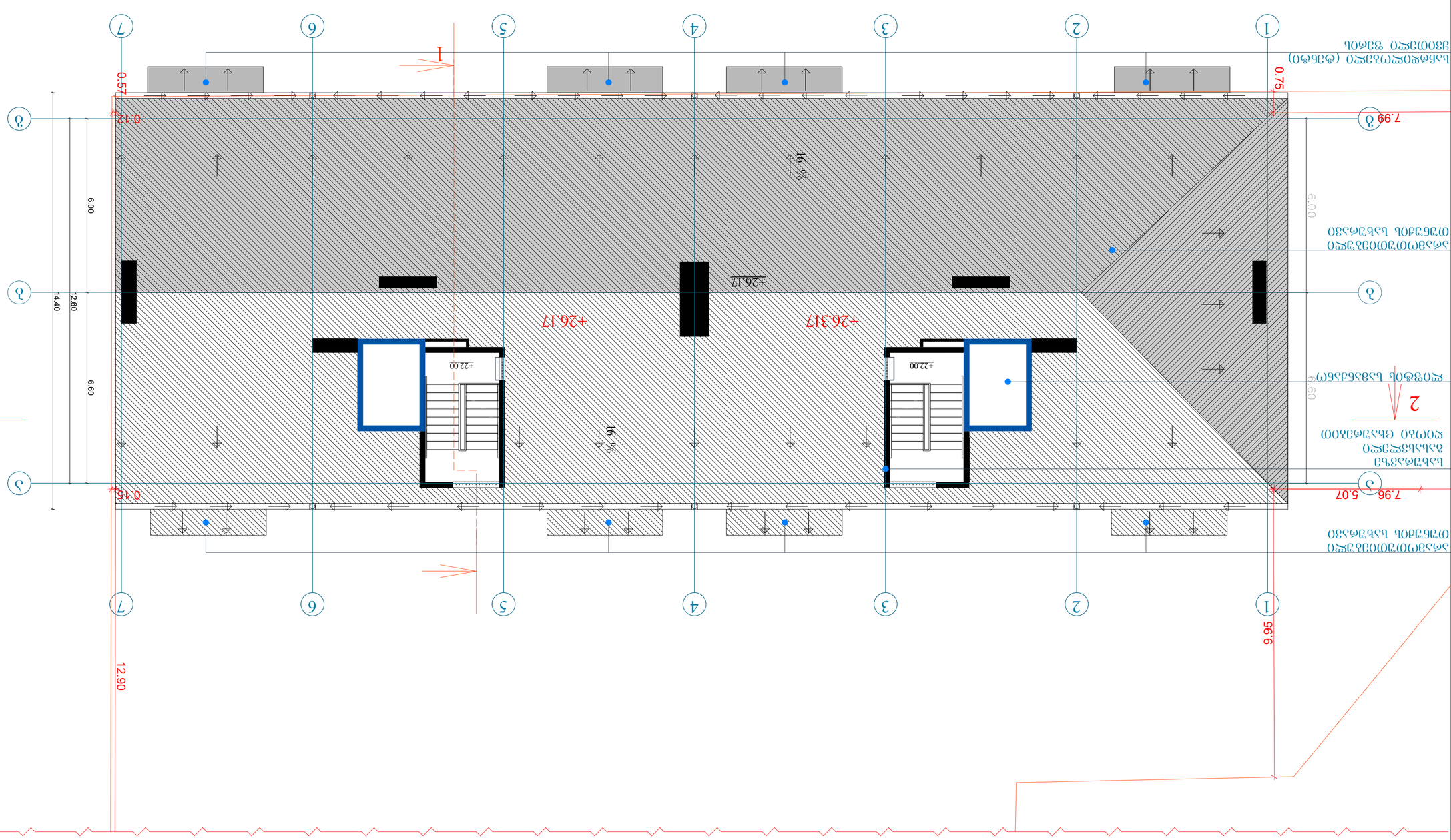

ᲯᲛᲐᲚᲘ ᲜᲐᲒᲔᲑᲝᲑᲘᲡ ᲬᲐᲠᲛᲝᲔᲑᲐ	1677 მ²
ᲜᲐᲒᲔᲑᲝᲑᲘᲡ ᲛᲐᲠᲗᲕᲘᲗᲘ ᲬᲐᲠᲛᲝᲔᲑᲐ	44672 მ²
ᲚᲘᲪᲔᲜᲖᲘᲠᲔᲑᲣᲚᲘ ᲬᲐᲠᲛᲝᲔᲑᲐ	4053 მ²
ᲚᲘᲪᲔᲜᲖᲘᲠᲔᲑᲣᲚᲘ ᲬᲐᲠᲛᲝᲔᲑᲘᲡ ᲛᲘᲬᲐ	27862 მ²
ᲐᲓᲛᲘᲜᲘᲡᲢᲠᲐᲪᲘᲣᲚᲘ ᲬᲐᲠᲛᲝᲔᲑᲐ	378.9 მ²
ᲚᲘᲪᲔᲜᲖᲘᲠᲔᲑᲣᲚᲘ ᲬᲐᲠᲛᲝᲔᲑᲐ	360.3 მ²
ᲚᲘᲪᲔᲜᲖᲘᲠᲔᲑᲣᲚᲘ ᲬᲐᲠᲛᲝᲔᲑᲘᲡ ᲛᲐᲠᲗᲕᲘᲗᲘ ᲐᲜᲐᲖᲦᲐᲣᲠᲘ ᲜᲐᲬᲘᲚᲘ	527.6 მ²
ᲐᲕᲢᲝᲛᲝᲑᲘᲚᲘᲡ ᲐᲓᲒᲘᲚᲘ	42-ᲝᲑ ᲚᲘᲪᲔᲜᲖᲘᲠᲔᲑᲣᲚᲘ ᲬᲐᲠᲛᲝᲔᲑᲘᲡ ᲒᲐᲜᲗᲐᲕᲡᲔᲑᲘᲡ ᲡᲐᲠᲔᲪᲮᲘ	4221.1 მ²
ᲚᲐᲓᲘᲡ ᲓᲐᲤᲐᲠᲕᲘᲡ ᲬᲐᲠᲛᲝᲔᲑᲐ	4680 მ²
ᲐᲜᲐᲖᲦᲐᲣᲠᲘ ᲜᲐᲬᲘᲚᲘ 0.00-ᲖᲔ ᲐᲓᲒᲘᲚᲘᲡ ᲛᲓᲔᲑᲐᲠᲔᲝᲑᲘᲗ	4160 მ²
0.00-ᲖᲔ ᲐᲓᲒᲘᲚᲘᲡ ᲛᲓᲔᲑᲐᲠᲔᲝᲑᲘᲗ	520 მ²
ᲚᲐᲓᲘᲡ ᲓᲐᲤᲐᲠᲕᲘᲡ ᲬᲘᲜᲐ ᲙᲝᲜᲢᲣᲠᲘ (ᲒᲐᲠᲔ ᲛᲝᲜᲐᲙᲕᲔᲗᲘᲡ ᲩᲐᲗᲕᲚᲘᲗ)	14430 მ²
ᲐᲜᲐᲖᲦᲐᲣᲠᲘ ᲜᲐᲬᲘᲚᲘ 0.00-ᲖᲔ ᲐᲓᲒᲘᲚᲘᲡ ᲛᲓᲔᲑᲐᲠᲔᲝᲑᲘᲗ	13702 მ²
0.00-ᲖᲔ ᲐᲓᲒᲘᲚᲘᲡ ᲛᲓᲔᲑᲐᲠᲔᲝᲑᲘᲗ	728 მ²
ᲨᲔᲜᲘᲜᲔᲑᲘᲡ ᲘᲜᲓᲘᲕᲘᲓᲣᲐᲚᲣᲠᲘ ᲚᲝᲙᲐᲪᲘᲣᲠᲘ ᲞᲣᲜᲥᲢᲔᲑᲘ (-1.7 ᲙᲝᲜᲙᲠᲔᲢᲣᲚᲘ +27.0 ᲙᲝᲜᲙᲠᲔᲢᲣᲚᲘ)	28.7 მ

ᲡᲐᲙᲐᲓᲐᲡᲢᲠᲝ ᲞᲠᲝᲔᲥᲢᲘ ᲛᲘᲬᲘᲡ ᲜᲐᲙᲕᲔᲗᲘᲡ ᲒᲔᲒᲛᲐ

ᲛᲘᲬᲘᲡ ᲜᲐᲙᲕᲔᲗᲘᲡ ᲒᲔᲒᲛᲐ

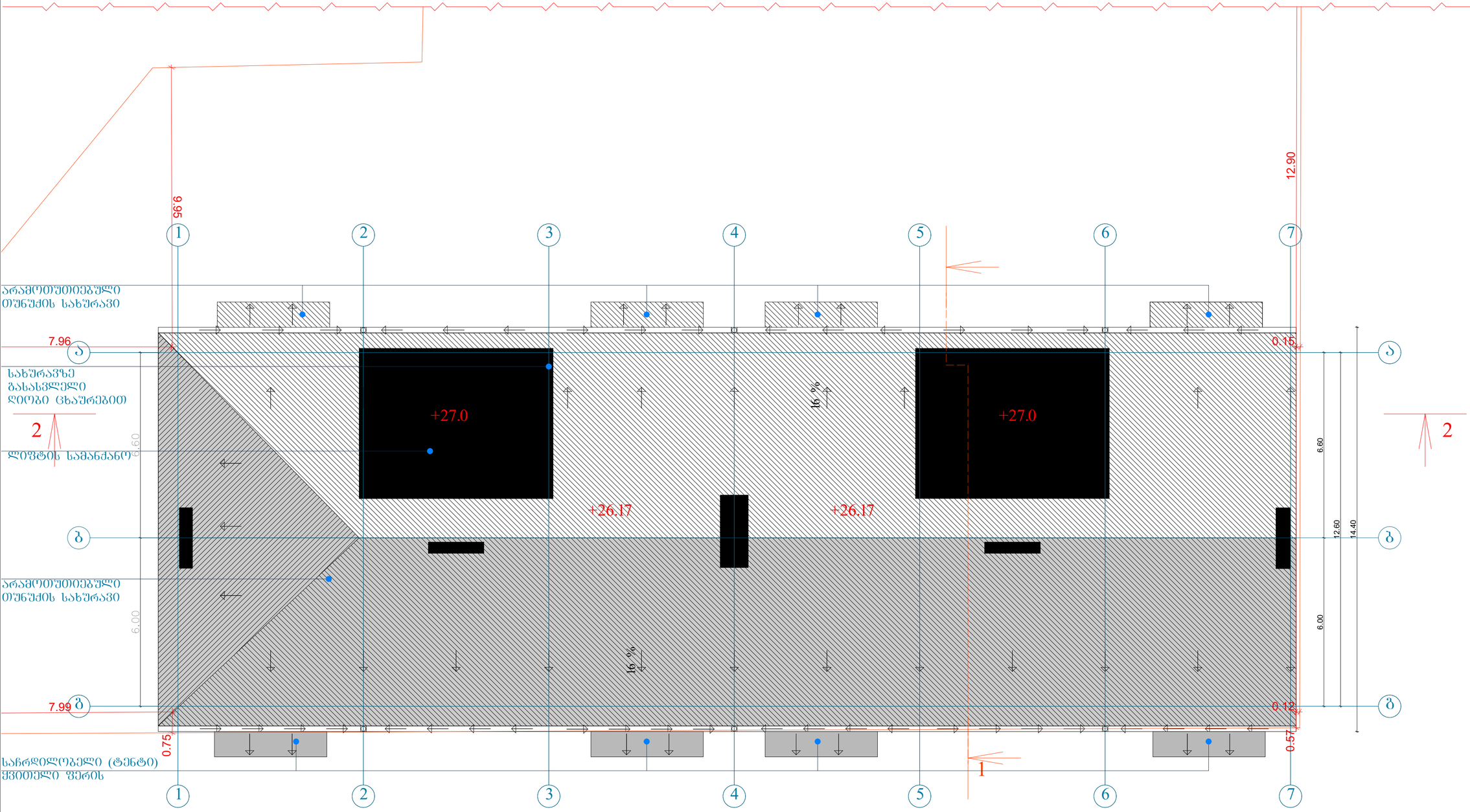

მიწის ნაკვეთის ფართი	1677 მ²
განაშენიანების ფართი	4467.2 მ²
საერთო ფართი	4053 მ²
საცხოვრებელი ფართი	2786.2 მ²
კომერციული ფართი	378.9 მ²
საზაფხულო ფართი	360.3 მ²
სადარბაზოები და კიბის უჯრედები	527.6 მ²
კ2-ის საანგარიშო ფართი გარე კონტურზე	4221.1 მ²
სამშენებლო ფართი	4680 მ²
მათ შორის 0.00-ის ზევით	4160 მ²
0.00-ის ქვევით	520 მ²
სამშენებლო მოცულობა	14430 მ³
მათ შორის 0.00-ის ზევით	13702 მ³
0.00-ის ქვევით	728 მ³
შენობის კონსტრუქციული სიმაღლე (-1.7 ნიშნულიდან +27.0 ნიშნულამდე)	28.7 მ

ტექნიკურ-ეკონომიკური პარამეტრები

გადახურვის გეგმა

მრავალბინიანი საცხოვრებელი სახლი

ნახაზის დასახელება			მასშტაბი
გეგმა 0.00 ნიშნულზე			მ.1/100
file		layout	ფორმ. A3
შპს „ჯეი 5"	მისამართი	ქ.თბილისი, ჭოხარების ბაზრის N13	
თანამდებობა	გვარი		ხელმოწერა
არქიტექტორი	ლ.ბაშუკაური		
არქიტექტორი	ს.ბეჟიტაშვილი პ.პაპაშვილი ნ.ონიანიშვილი		
კონსტრუქტორი	ბ.ბარბაქაძე		
სტადია	თარიღი	შეკვეთის	შეკვეთის №
პროექტი	10.03.2020		

შენობა-ნაგებობის უსაფრთხოების წესებთან შესაბამისობის ანალიზი

გამოყენებული წესები - **„შენობა-ნაგებობის უსაფრთხოების წესები“**

ჩამოთვალეთ შენობის დაკავებულებები და აღწერეთ თითოეული გამოყენება
სავაჭრო ჯგუფის **სვ** (საცალო და საბითუმო ვაჭრობის მაღაზიები -0.50;-0.70;-0.80;-0.90 ნიშნულებზე)
საცხოვრებელი ჯგუფის ქვეჯგუფი **სც-2** (საცხოვრებელი ერთეულები (ბინები) +3.40, +6.50, +9.60, +12.70, +15,80, +18,90 და +22.00 ნიშნულებზე)

კონსტრუქციის ტიპი:	
განსაზღვრეთ კონსტრუქციის არსებული შენობისთვის: მაგალითი: II-A, II-B, V-A, V-B	
განსაზღვრეთ კონსტრუქციის ტიპი ახალი შენობისთვის: მაგალითი: II-A, II-B, V-A, V-B	**I-B**
შერეული კონსტრუქციის შემთხვევაში მიუთითეთ ტიპები, რომელიც გამოყენებული იქნება, განსაზღვრეთ ტიპები და მათი მდებარეობა:	

სიმაღლის შეზღუდვები ცხრილი 503 -ის მიხედვით		
დაკავებულობები	**დასაშვები სართულიანობა**	**შემოთავაზებული სართულიანობა**
საცხოვრებელი ჯგუფის ქვეჯგუფი **სც-2**	**11**	**7**
სავაჭრო ჯგუფი **სვ**	**11**	**1**
	დასაშვები სიმაღლე	**შემოთავაზებული სიმაღლე**
საერთო სიმაღლე =	**შეუზღუდავი**	**25.20 მეტრი**
მიწის ზემოთ სართულის რაოდენობა	**8 სართული**	

ფართობის შეზღუდვები ცხრილი 503 -ის მიხედვით		
დაკავებულობები	**დასაშვები ფართობი**	**შემოთავაზებული ფართობი**

სავაჭრო ჯგუფი **სვ**	**შეუზღუდავი**	**379,0 კვ.მ (ჯამურად)**
საცხოვრებელი ჯგუფის ქვეჯგუფი **სც-2**	**შეუზღუდავი**	**3176,0 კვ.მ (ჯამურად)**
იატაკის საერთო ფართობი =	**3555,0 კვ.მ**	
იატაკების რაოდენობა =	**8**	
შენობის საერთო ფართობი =	**3600.0კვ.მ**	

გარე კედლის ცეცხლმედეგობისა და ღიობისადმი მოთხოვნები ცხრილების 602-ის და 705.8 -ის მიხედვით									
გარე კედელი (ღერძებში)	**ხანძარსაწინააღმდეგო მანძილი** (მეტრი)	**ცეცხლმედეგობის ხარისხი** (საათი)		**კედლის ღიობების ფართობი** (კედლის %)					
				დასაშვები			**გათვალისწინებული**		
		მოთხოვნილი	**გათვალისწინებული**	**დაცული**	**დაუცველი საშხეფებით**	**დაუცველი**	**დაცული**	**დაუცველი საშხეფებით**	**დაუცველი**
“1-7“	9 მეტრზე მეტი	0	0	შეუზღუდავი	შეუზღუდავი	შეუზღუდავი		-	**24,0%**
„7-1“	9 მეტრზე მეტი	0	0	შეუზღუდავი	შეუზღუდავი	შეუზღუდავი		-	**29%**
„გ-ა“	0,12-0,15	2	2	დაუშვებელია	დაუშვებელია	დაუშვებელია		-	**0%**
„ა-გ“	9 მეტრზე მეტი	0	0	შეუზღუდავი	შეუზღუდავი	შეუზღუდავი	-	-	**0%**

ხანძრისაგან დაცვის სისტემებისადმი მოთხოვნები								
დაკავებულობები/სივრცეები/გასასვლელი საშუალებები	ავტოსაშხეფი სისტემა	ალტერნატიული ავტომატური ცეცხლსაქრობი სისტემები	სახანძრო განგაშისა, კვამლაღმომჩენი და ცეცხლაღმომჩენი სისტემები	სახანძრო მილდგარების სისტემები	კვამლის საკონტროლო სისტემები	ხელის ცეცხლმაქრები	საავარიო განგაშის სისტემები	ჰაერის განიავების სისტემა
სავაჭრო ჯგუფი სვ	არა	-	კი	კი	-	კი	არა	
საცხოვრებელი ჯგუფი სც-2	არა	-	კი	კი		-	არა	
კიბის უჯრედი		-		კი				-
ლიფტები		-			კი (ლიფტები აღჭურვილია ჰაერის დაწნევის სიტემით			-
დერეფანი	არა	-	კი	კი				-
სახანძრო-სამაშველო სამსახურის მიერ გამოსაყენებელი მისაერთებლები				კი				
სახანძრო ტუმბოები და წყლის რეზერვუარი				არა				

თითოეული სართულიდან გასასვლელი საშუალება									
სართულები	დაკავებულობა და დაკავებულობის დატვირთვის ჯამური მაჩვენებელი	მოთხოვნილი გასასვლელების/გასასვლელთან მისადგომის რაოდენობა	გათვალისწინებული გასასვლელების/გასასვლელთან მისადგომის რაოდენობა და ტიპი	გასასვლელი საშუალებების სიგანე(მეტრი)					
				გზა-კიბეები		დერაფანი,		გასასვლელის გზა-კარი	
				მოთხოვნილი	გათვალისწინებული	მოთხოვნილი	გათვალისწინებული	მოთხოვნილი	გათვალისწინებული
პირველი სართული +/-0.00 ნიშნული	„ა“ ბლოკი კომერციული ფართი #1 (სვ-36)	1	1 შენობიდან გამოსასვლელი გზა-კარი	-	-	0.90 (გასავლელი)	მინ. 1.00 (გასავლელი)	**0,82** (თითო გზა-კარი)	**მინ. 1.64** (თითო გზა-კარი)
	„ა“ ბლოკი კომერციული ფართი#2 (სვ-35)	1	1 შენობიდან გამოსასვლელი გზა-კარი	-	-	0.90 (გასავლელი)	მინ. 1.00 (გასავლელი)	**0,82** (თითო გზა-კარი)	**მინ. 1.64** (თითო გზა-კარი)
	„ბ“ ბლოკი კომერციული ფართი#3 (სვ-35)	1	1 შენობიდან გამოსასვლელი გზა-კარი	-	-	0.90 (გასავლელი)	მინ. 1.00 (გასავლელი)	**0,82** (თითო გზა-კარი)	**მინ. 1.64** (თითო გზა-კარი)
	„ბ“ ბლოკი კომერციული ფართი#4 (სვ-36)	1	1 შენობიდან გამოსასვლელი გზა-კარი	-	-	0.90 (გასავლელი)	მინ. 1.00 (გასავლელი)	**0,82** (თითო გზა-კარი)	**მინ. 1.64** (თითო გზა-კარი)

მეორე_ მე-8 სართულები +3.40_22,00 ნიშნული	„ა“ ბლოკი სც-2 (დ.დ.-14 მქსიმალური დატვირთვა თითო სართულზე)	1	1 შიგა გასასვლელი გზა-კიბე	1.10 (თითო)	1.15 (თითო)	1.20	მინ. 1.40	0,82 (თითო გზა-კარი)	მინ. 0,82 (თითო გზა-კარი)
მეორე_ მე-8 სართულები +3.40_22,00 ნიშნული	„ბ“ ბლოკი სც-2 (დ.დ.-14 მქსიმალური დატვირთვა თითო სართულზე)	1	1 შიგა გასასვლელი გზა-კიბე	1.10 (თითო)	1.15 (თითო)	1.20	მინ. 1.40	0,82 (თითო გზა-კარი)	მინ. 0,82 (თითო გზა-კარი)

განიავებისადმი მოთხოვნები		
დაკავებულობები/სივრცეები/გასასვლელი საშუალებები	ბუნებრივი განიავება	მექანიკური განიავება
საცხოვრებელი ჯგუფი სც-2;	კი	
სავაჭრო ჯგუფი სვ	კი	კი
კიბის უჯრედი	კი	
ლიფტები		კი
დერეფანი	კი	
ვესტიბიული	კი	

სართულები		ფიქსირებული მოწყობილობები

	საცხოვრებელი ერთეულები	უნიტაზი (ერთ საცხოვრებელ ერთეულზე)		ტუალეტის ხელსაბანები (ერთ საცხოვრებელ ერთეულზე)		აბაზანა/შხაპი (ერთ საცხოვრებელ ერთეულზე)		სამზარეულოს ნიჟარა (ერთ საცხოვრებელ ერთეულზე)		ავტომატური სარეცხი მანქანის მისაერთებელი	
		პაუდვადად	ამასწებენგ ესაჭიროა	პაუდვადად	ამასწებენგ ესაჭიროა	პაუდვადად	ამასწებენგ ესაჭიროა	პაუდვადად	ამასწებენგ ესაჭიროა	პაუდვადად	ამასწებენგ ესაჭიროა
პირველი მე-8 სართულები +3,40_22,00 ნიშნული	მაქსიმუმ 12 ერთეული თითოეულ სართულზე	1	1	1	1	1	1			1 (თითო საცხ. ერთეულზე)	1 (თითო საცხ. ერთეულზე)

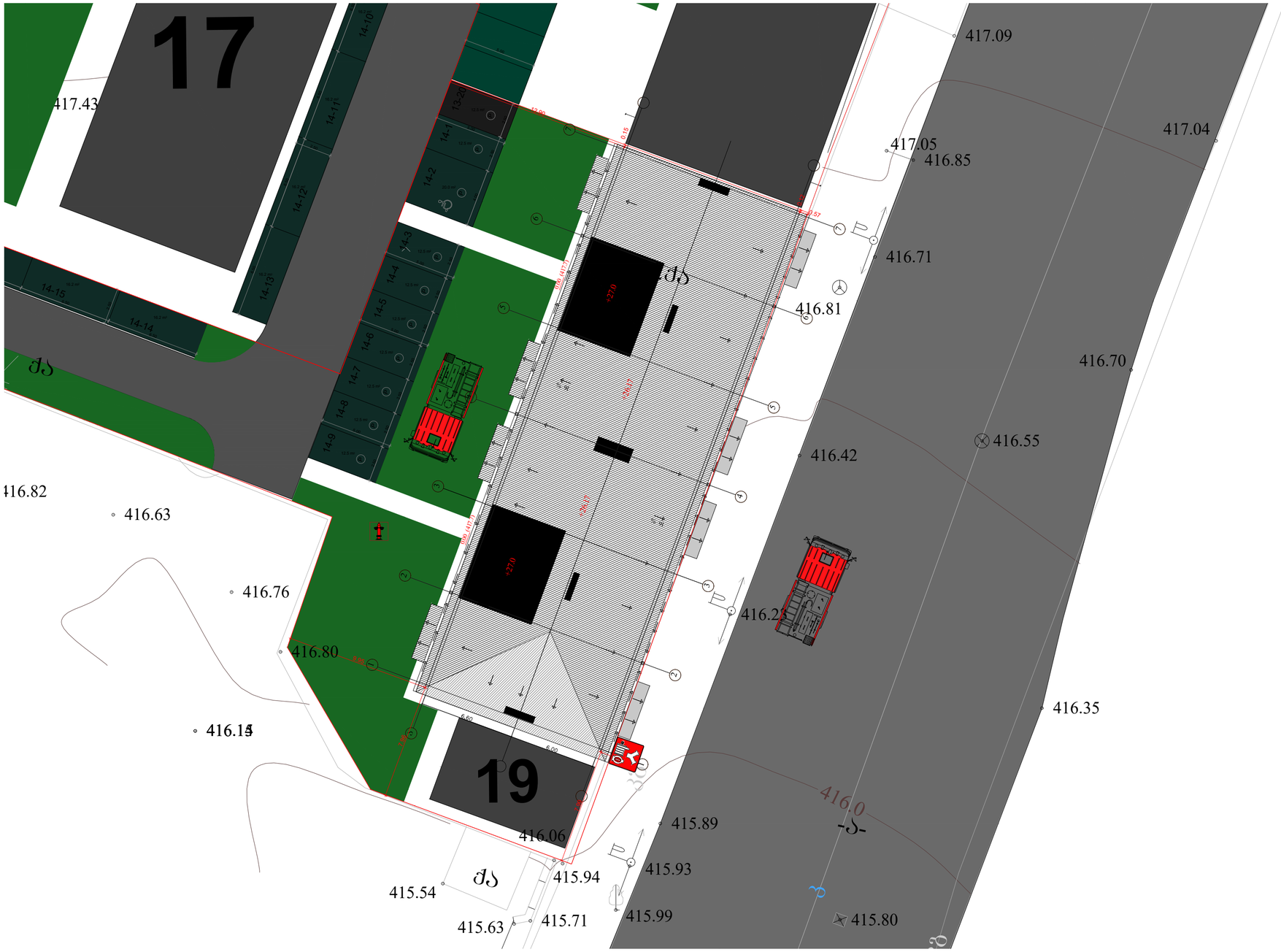

სიმბოლოს სახელწოდება	
ხელის ცეცხლმაქრი	ხანძრის მართვის პოსტი
სახანძრო მილღობარი	სახანძრო ლიფტი
ორმხრივი კავშირის სისტემა	სახანძრო მილღობარის კარადა
კვამლზე ავტომატური მორეაგირე მაუწყებელი	ვიზუალური და ხმოვანი განგაშის სისტემა
კარის დაწნევის სისტემა	მექანიკური განიავების სისტემა
ავტომაბეჭდი	
კვამლის გაწოვის სისტემა	გასასვლელი აღმნიშვნელი განათებული ნიშანი
სახანძრო განგაშის ღილაკი	
დამკავებელთა შეტყობინების სისტემა(ტექსტური შეტყობინების სისტემა)	1 საათიანი ხანძარმდეგობის აღმნიშვნელი ხაზი
ავარიული განათება	2 საათიანი ხანძარმდეგობის აღმნიშვნელი ხაზი
სახანძრო მისაერთებელი	
სახანძრო კიდრანტი	

დაკავებულობის ჯგუფები	დაკავებულობის ჯგუფის აღნიშვნა	ფერის კოდი
თავშეყრის ჯგუფი (თშ)		RGB (34,139,34)
საძინებლო ჯგუფი (სძ)		RGB (79,12,187)
სპეციალური დანიშნულების ჯგუფი (სდ)		RGB (245,99,20)
სამრეწველო ჯგუფი (სმ)		RGB (160,32,240)
დიდი საფრთხის შემცველი ჯგუფი- (დს)		RGB (94,8,58)
დანესებულებითი ჯგუფი (დწ)		RGB (0,0,255)
სავაჭრო ჯგუფი (სვ)		RGB (255,0,0)
სასტუმროებელი ჯგუფი (სს)		RGB (220,185,0)
სასაწყობო ჯგუფი (სწ)		RGB (136,135,134)
დამხმარე ჯგუფი (დს)		RGB (57,57,56)

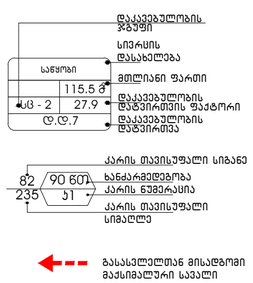

გეგმებზე მოცემული ხანძარსაწინააღმდეგო დაცვის სისტემების,მექანიკური მოწყობილობების, გასასვლელის ნიშნების და სხვა შენობა-ნაგებობის უსაფრთხოების წესებით მოთხოვნილი სისტემების აღნიშვნების განლაგება და რაოდენობა პირობითია. ხანძარსაწინააღმდეგო დაცვის სისტემების, მექანიკური მოწყობილობების გასასვლელის ნიშნების და სხვა აუცილებელი სისტემების პროექტი უნდა დამუშავდეს და განხორციელდეს შესაბამისი სპეციალისტების მიერ შენობა-ნაგებობის უსაფრთხოების წესებში მითითებული მოთხოვნების და სტანდარტების გამოყენებით.

გეგმებზე მოსუმელი დაკავებულობები, დაკავებულობის ჯგუფები და დაკავებულობის დატვირთვები, ასევე კედლების და კარების ცეცხლმედეგობის ხარისხების შესაბამისი აღნიშვნები, გასასვლელამდე სავალი მანძილები, გასასვლელისკენ სავალი საერთო ბილიკების სიგრძეები და სხვა წესებთან შესაბამისობისთვის აუცილებელი გრაფიკული აღნიშვნები განსაზღვრულია საქართველოს მთავრობის 2016 წლის 28 იანვრის №41 დადგენილების "ტექნიკური რეგლამენტის "შენობა ნაგებობის უსაფრთხოების წესებთან დამტკიცების თაობაზე" მიხედვით და აღნიშნული დადგენილების შემდგომი რედაქციების გათვალისწინებით.

დენის გათიშვის შემთხვევაში სათადარიგო

ელექტროსისტემა ავტომატურად გაანათებს გასასვლელ საშუალებებს.

1 სართულის გეგმა



სიმბოლოს სახელწოდება	
ხელის სცხლმაქარი	
სახანძრო მილდგარი	
ორმხრივი კავშირის სისტემა	
კვამლზე ავტომატური მორეაგირე მაუწყებელი	
აპარის დანთების სისტემა	
ავტომაგისფი	
კვამლის განთვის სისტემა	
სახანძრო განგაშის ღილაკი	
დამკავებელთა შეტყობინების სისტემა(ტექსტური შეტყობინების სისტემა)	
აპარიული განათება	
სახანძრო მისაერთებელი	
სახანძრო კიდრანტი	

ხანძრის მართვის ოთახი	
სახანძრო ლიფტი	
სახანძრო მილდგარის კარადა	
ვიზუალური და ხმოვანი განგაშის სისტემა	
მექანიკური განიავების სისტემა	
გასასვლელი აღმნიშვნელი განათებული ნიშანი	
1 საათიანი ხანძარმედეგობის აღმნიშვნელი ხაზი	
2 საათიანი ხანძარმედეგობის აღმნიშვნელი ხაზი	

დაკავებულობის ჯგუფები	დაკავებულობის ჯგუფის აღნიშვნა	ფერის კოდი
თავშესრის ჯგუფი (თ)		RGB (34,139,34)
საქმიანი ჯგუფი (ს)		RGB (79,12,187)
საბანგანთლებლო ჯგუფი – (ს)		RGB (245,99,20)
სამრეწველო ჯგუფი (ს)		RGB (160,32,240)
ცოდი საფრთხის შემცველი ჯგუფი– (ცს)		RGB (94,8,58)
დანესებულებითი ჯგუფი (დ)		RGB (0,0,255)
სავაჭრო ჯგუფი (ს)		RGB (255,0,0)
სასხორეებელი ჯგუფი (ს)		RGB (220,185,0)
სასაწყობო ჯგუფი (ს)		RGB (136,135,134)
დამხმარე ჯგუფი (დ)		RGB (57,57,56)

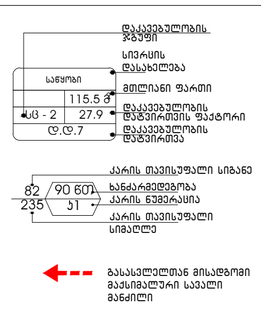

გეგმებზე მოცემული ხანძარსაწინააღმდეგო დაცვის სისტემების,მექანიკური მოწყობილობების, გასასვლელის ნიშნების და სხვა შენობა-ნაგებობის უსაფრთხოების წესებით მოთხოვნილი სისტემების აღნიშვნების განლაგება და რაოდენობა პირობითია. ხანძარსაწინააღმდეგო დაცვის სისტემების, მექანიკური მოწყობილობების გასასვლელის ნიშნების და სხვა აუცილებელი სისტემების პროექტი უნდა დამუშავდეს და განხორციელდეს შესაბამისი სპეციალისტების მიერ შენობა-ნაგებობის უსაფრთხოების წესებში მითითებული მოთხოვნების და სტანდარტების გამოყენებით.

გეგმებზე მოცუმელი დაკავებულობები, დაკავებულობის ჯგუფები და დაკავებულობის დატვირთვები, ასევე კედლების და კარების ცესხლმედეგობის ხარისხების შესაბამისი აღნიშვნები, გასასვლელამდე სავალი მანძილები, გასასვლელისკენ სავალი საერთო ბილიკების სიგრძეები და სხვა წესებთან შესაბამისობისთვის აუცილებელი გრაფიკული აღნიშვნები განსაზღვრულია საქართველოს მთავრობის 2016 წლის 28 იანვრის №41 დადგენილების "ტექნიკური რეგლამენტის "შენობა ნაგებობის უსაფრთხოების წესებთან დამტკიცების თაობაზე" მიხედვით და აღნიშნული დადგენილების შემდგომი რედაქციების გათვალისწინებით.

დენის გათიშვის შემთხვევაში სათადარიგო

ელექტროსისტემა ავტომატურად გაანათებს გასასვლელ საშუალებებს.

2 სართულის გეგმა



სიმბოლოს სახელწოდება	
ხანძრის სიგნალიზატორი	ხანძრის მართვის პოსტი
სახანძრო მილსადენი	სახანძრო ლულები
ორმხრივი კავშირის სისტემა	სახანძრო მილსადენის კარადა
კვამლზე ავტომატური მორეაგირე მაუწყებელი	ვიზუალური და ხმოვანი განგაშის სისტემა
კაკრის დაწნევის სისტემა	მექანიკური განიავების სისტემა
ავტომაგხეფი	
კვამლის განოვის სისტემა	გასასვლელი აღნიშვნელი განათებული ნიშანი
სახანძრო განგაშის ღილაკი	
დამკავებელთა შეტყობინების სისტემა(ტექსტური შეტყობინების სისტემა)	1 საათიანი ხანძარმედეგობის აღნიშვნელი ხაზი
კაკარული განათება	2 საათიანი ხანძარმედეგობის აღნიშვნელი ხაზი
სახანძრო მისაერთებელი	
სახანძრო კიდრანტი	

დაკავებულობის ჯგუფები	დაკავებულობის ჯგუფის აღნიშვნა	ფერის კოდი
თავმყრის ჯგუფი (თ)		RGB (34,139,34)
საძინო ჯგუფი (ს.ძ)		RGB (79,12,187)
საბანგაო-ესთეტიკური ჯგუფი - (ს.ბ)		RGB (245,99,20)
სამრეცველო ჯგუფი (ს.მ)		RGB (160,32,240)
დიდი საუროზის მემცველი ჯგუფი- (დ.ს)		RGB (94,8,58)
დანესებულებითი ჯგუფი (დ)		RGB (0,0,255)
სავაჭრო ჯგუფი (ს.ვ)		RGB (255,0,0)
საყიდრებელი ჯგუფი (ს.ს)		RGB (220,185,0)
სასანყოო ჯგუფი (ს.ნ)		RGB (136,135,134)
დახმარე ჯგუფი (დ.ს)		RGB (57,57,56)

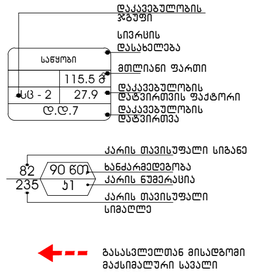

გეგმებზე მოცემული ხანძარსაწინააღმდეგო დაცვის სისტემების,მექანიკური მოწყობილობების, გასასვლელის ნიშნების და სხვა შენობა-ნაგებობის უსაფრთხოების წესებით მოთხოვნილი სისტემების აღნიშვნები და რაოდენობა პირობითია. ხანძარსაწინააღმდეგო დაცვის სისტემების, მექანიკური მოწყობილობების გასასვლელის ნიშნების და სხვა აუცილებელი სისტემების პროექტი უნდა დამუშავდეს და განხორციელდეს შესაბამისი სპეციალისტების მიერ შენობა-ნაგებობის უსაფრთხოების წესებში მითითებული მოთხოვნების და სტანდარტების გამოყენებით.

გეგმებზე მოცემული დაკავებულობები, დაკავებულობის ჯგუფები და დაკავებულობის დატვირთვები, ასევე კედლების და კარების ცესხლმედეგობის ხარისხების შესაბამისი აღნიშვნები, გასასვლელამდე სავალი მანძილები, გასასვლელისკენ სავალი საერთო ბილიკების სიგრძეები და სხვა წესებთან შესაბამისობისთვის აუცილებელი გრაფიკული აღნიშვნები განსაზღვრულია საქართველოს მთავრობის 2016 წლის 28 იანვრის №41 დადგენილების "ტექნიკური რეგლამენტის "შენობა ნაგებობის უსაფრთხოების წესებთან დამტკიცების თაობაზე" მიხედვით და აღნიშნული დადგენილების შემდგომი რედაქციების გათვალისწინებით.

დენის გათიშვის შემთხვევაში სათადარიგო

ელექტროსისტემა ავტომატურად გაანათებს გასასვლელ საშუალებებს.

3 სართულის გეგმა

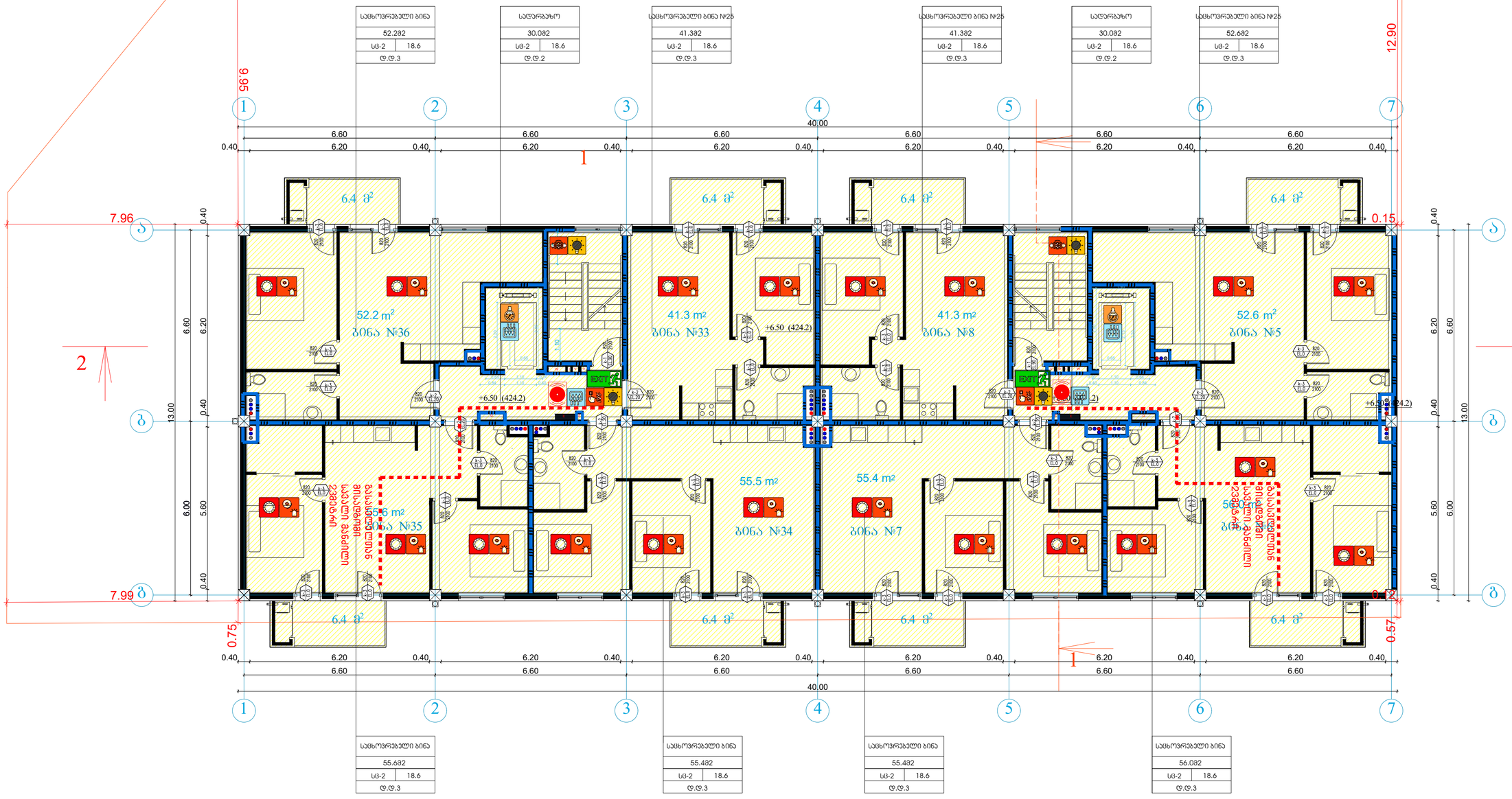

სიმბოლოს სახელწოდება	
ხელის ცეცხლმაქრი	ხანძრის მართვის პოსტი
სახანძრო მილსადგარი	სახანძრო ლიფტი
ორმხრივი კავშირის სისტემა	სახანძრო მილსადგარის კარადა
კვამლზე ავტომატური მორეაგირე მაუწყებელი	ვიზუალური და ხმოვანი განაკვების სისტემა
კარის დაწნევის სისტემა	მეკანიკური განიავების სისტემა
ავტომაშტაბი	
კვამლის განოვის სისტემა	
სახანძრო განგაშის ღილაკი	
დამკავებელთა შეტყობინების სისტემა(ტექსტური შეტყობინების სისტემა)	
ავარიული განათება	
სახანძრო მისართებელი	
სახანძრო კიბრანტი	



გასასვლელი აღმნიშვნელი განათებული ნიშანი

1 საათიანი ხანძარმედეგობის აღმნიშვნელი ხაზი

2 საათიანი ხანძარმედეგობის აღმნიშვნელი ხაზი

დაკავებულობის ჯგუფები	დაკავებულობის ჯგუფის აღნიშვნა	ფერის კოდი
თავშეყრის ჯგუფი (თშ)		RGB (34,139,34)
საკმისი ჯგუფი (სკ)		RGB (79,12,187)
საბავშვოსაბანაკო ჯგუფი – (სბ)		RGB (245,99,20)
სამრეწველო ჯგუფი (სმ)		RGB (160,32,240)
ღია საფრთხის შემცველი ჯგუფი- (ღსშ)		RGB (94,8,58)
ღონისძიებათაშორისი ჯგუფი (ღწ)		RGB (0,0,255)
სავაჭრო ჯგუფი (სვ)		RGB (255,0,0)
საცხოვრებელი ჯგუფი (სც)		RGB (220,185,0)
საკვებო ჯგუფი (სწ)		RGB (136,135,134)
დამხმარე ჯგუფი (დს)		RGB (57,57,56)

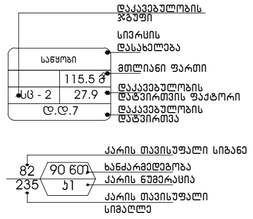

გეგმებზე მოცემული ხანძარსაწინააღმდეგო დაცვის სისტემების,მეკანიკური მოწყობილობების, გასასვლელის ნიშნების და სხვა შენობა-ნაგებობის უსაფრთხოების წესებით მოთხოვნილი სისტემების აღნიშვნების განლაგება და რაოდენობა პირობითია. ხანძარსაწინააღმდეგო დაცვის სისტემების, მეკანიკური მოწყობილობების გასასვლელის ნიშნების და სხვა აუცილებელი სისტემების პროექტი უნდა დამუშავდეს და განხორციელდეს შესაბამისი სპეციალისტების მიერ შენობა-ნაგებობის უსაფრთხოების წესებში მითითებული მოთხოვნების და სტანდარტების გამოყენებით.

გეგმებზე მოცემული დაკავებულობები, დაკავებულობის ჯგუფები და დაკავებულობის დატვირთვები, ასევე კედლების და კარების ცეცხლმედეგობის ხარისხების შესაბამისი აღნიშვნები, გასასვლელამდე სავალი მანძილები, გასასვლელისკენ სავალი საერთო ბილიკების სიგრძეები და სხვა წესებთან შესაბამისობისთვის აუცილებელი გრაფიკული აღნიშვნები განსაზღვრულია საქართველოს მთავრობის 2016 წლის 28 იანვრის №41 დადგენილების "ტექნიკური რეგლამენტის "შენობა ნაგებობის უსაფრთხოების წესებთან დამტკიცების თაობაზე" მიხედვით და აღნიშნული დადგენილების შემდგომი რედაქციების გათვალისწინებით.

დენის გათიშვის შემთხვევაში სათადარიგო

ელექტროსისტემა ავტომატურად გაანათებს გასასვლელ საშუალებებს.

4 სართულის გეგმა

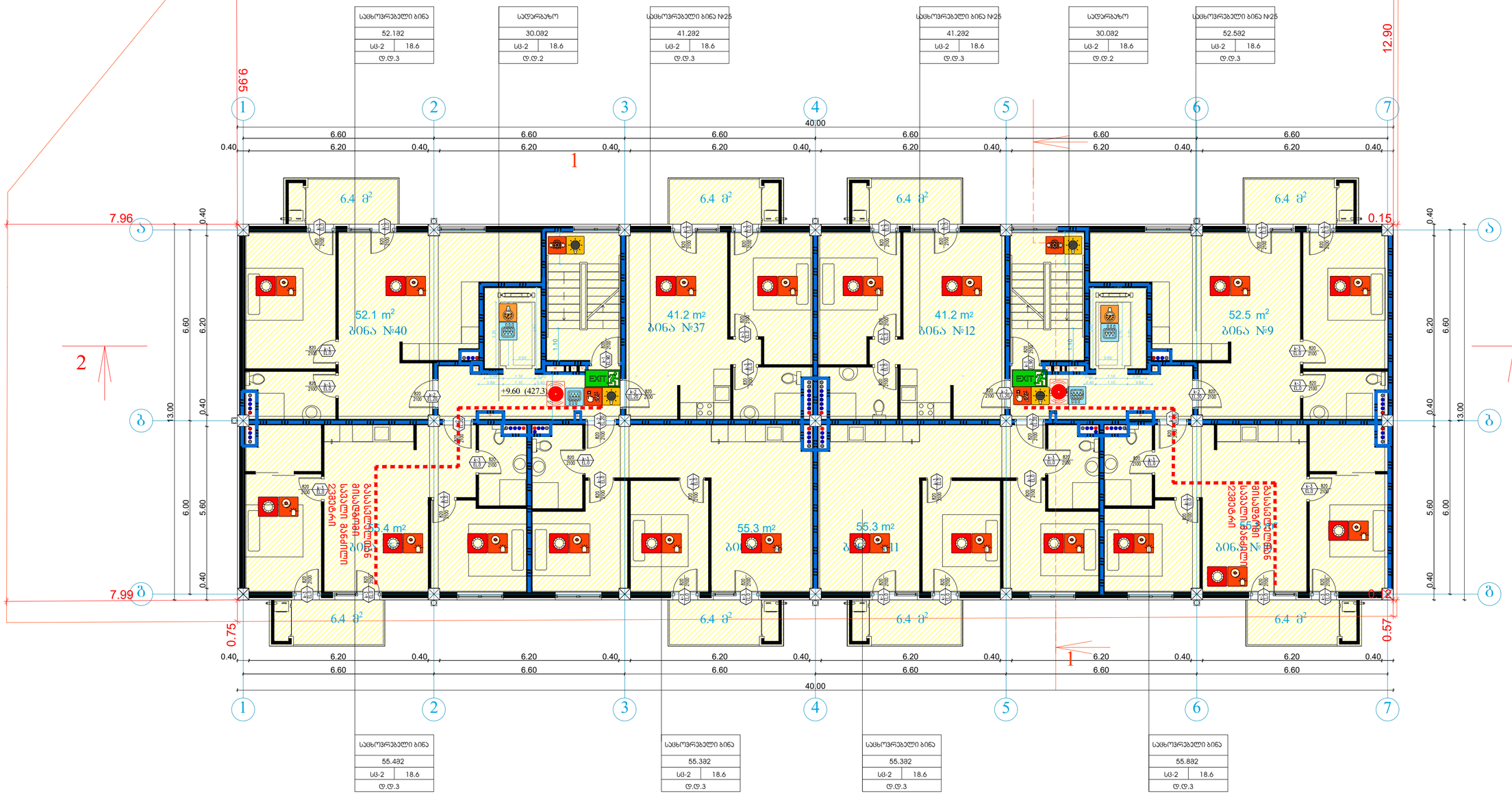

სიმბოლოს სახელწოდება	
ხანძრის სიგნალიზატორი	ხანძრის მართვის პულტი
სახანძრო მილსადენი	სახანძრო ლიფტი
ორმხრივი კავშირის სისტემა	სახანძრო მილსადენის კარადა
კვამლზე ავტომატური მოძრავბრივ მაუწყებელი	ვიზუალური და ხმოვანი განგაშის სისტემა
კაპრის დაწნევის სისტემა	მექანიკური განიავების სისტემა
ავტომატიზაცია	
კვამლის განოვის სისტემა	
სახანძრო განგაშის ღილაკი	
დამკავებელთა შეტყობინების სისტემა(ტექსტური შეტყობინების სისტემა)	
კაპარული განათება	
სახანძრო მისაერთებელი	
სახანძრო კიდრანტი	

გასასვლელი აღმნიშვნელი განათებული ნიშანი

1 საათიანი ხანძარმედეგობის აღმნიშვნელი ხაზი

2 საათიანი ხანძარმედეგობის აღმნიშვნელი ხაზი

დაკავებულობის ჯგუფები	დაკავებულობის ჯგუფის აღნიშვნა	ფერის კოდი
თავშეყრის ჯგუფი (თშ)		RGB (34,139,34)
საძინებლის ჯგუფი (სძ)		RGB (79,12,187)
საბანგანაოთლო ჯგუფი – (სბ)		RGB (245,99,20)
საგრაფიკული ჯგუფი (სგ)		RGB (160,32,240)
ღია საფრენის შემცველი ჯგუფი- (ღსშ)		RGB (94,8,58)
დაწესებულებითი ჯგუფი (დწ)		RGB (0,0,255)
საუკეთესო ჯგუფი (სუ)		RGB (255,0,0)
საცხოვრებელი ჯგუფი (სც)		RGB (220,185,0)
სასანფრო ჯგუფი (სწ)		RGB (136,135,134)
დახმარე ჯგუფი (დხ)		RGB (57,57,56)

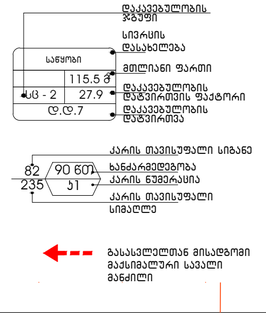

გეგმებზე მოცემული ხანძარსაწინააღმდეგო დაცვის სისტემების,მექანიკური მოწყობილობების, გასასვლელის ნიშნების და სხვა შენობა-ნაგებობის უსაფრთხოების წესებით მოთხოვნილი სისტემების აღნიშვნების განლაგება და რაოდენობა პირობითია. ხანძარსაწინააღმდეგო დაცვის სისტემების, მექანიკური მოწყობილობების გასასვლელის ნიშნების და სხვა აუცილებელი სისტემების პროექტი უნდა დამუშავდეს და განხორციელდეს შესაბამისი სპეციალისტების მიერ შენობა-ნაგებობის უსაფრთხოების წესებში მითითებული მოთხოვნების და სტანდარტების გამოყენებით.

გეგმებზე მოცემული დაკავებულობები, დაკავებულობის ჯგუფები და დაკავებულობის დატვირთვები, ასევე კედლების და კარების ცვლხლმედეგობის ხარისხების შესაბამისი აღნიშვნები, გასასვლელამდე სავალი მანძილები, გასასვლელისკენ სავალი საერთო ბილიკების სიგრძეები და სხვა წესებთან შესაბამისობისთვის აუცილებელი გრაფიკული აღნიშვნები განსაზღვრულია საქართველოს მთავრობის 2016 წლის 28 იანვრის №41 დადგენილების "ტექნიკური რეგლამენტის "შენობა ნაგებობის უსაფრთხოების წესებთან დამტკიცების თაობაზე" მიხედვით და აღნიშნული დადგენილების შემდგომი რედაქციების გათვალისწინებით.

დენის გათიშვის შემთხვევაში სათადარიგო

ელექტროსისტემა ავტომატურად გაანათებს გასასვლელ საშუალებებს.

5 სართულის გეგმა

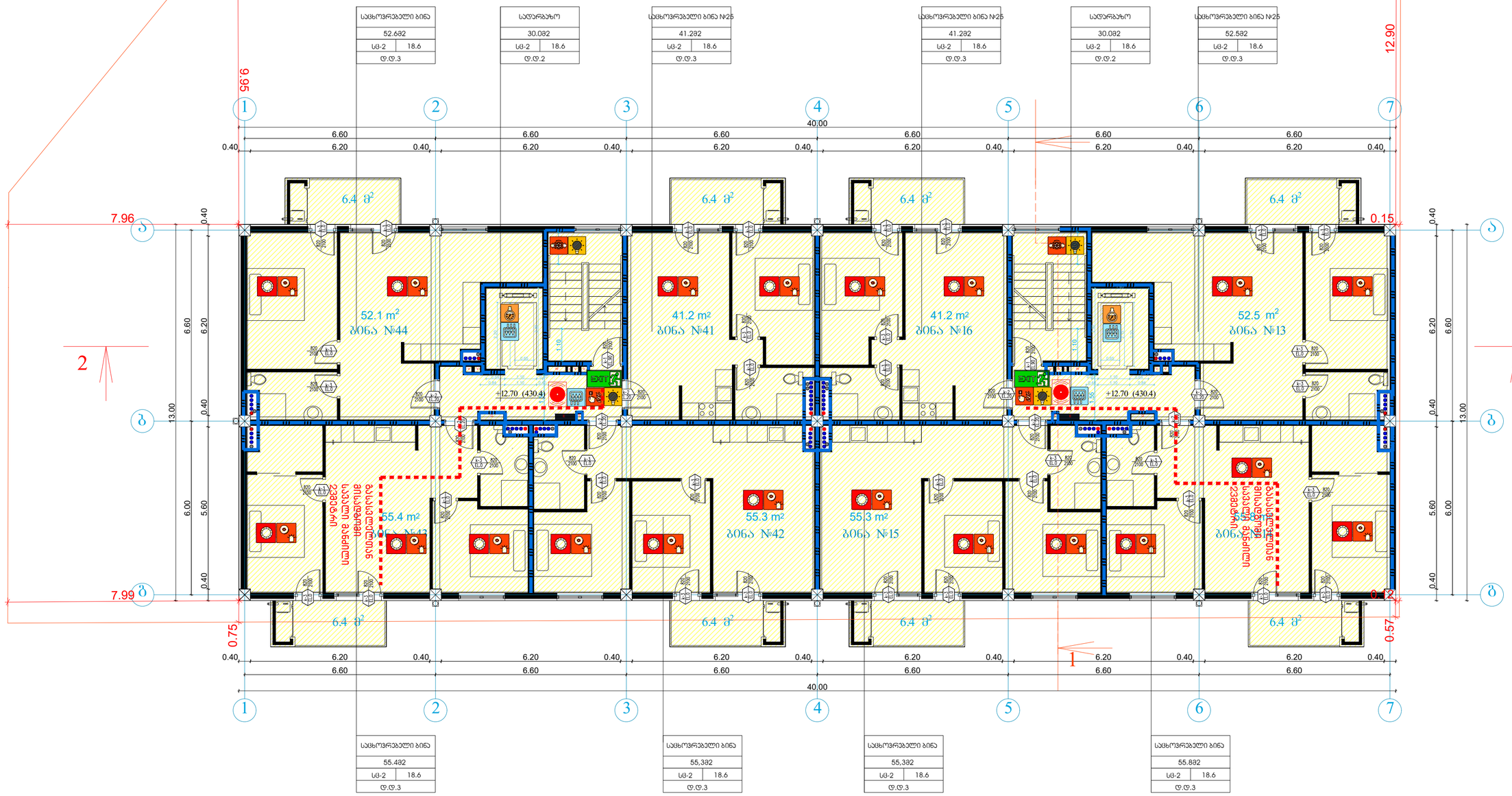

სიმბოლოს სახელწოდება	
ხელის სცენალმაქარი	ხანძრის მართვის პოსტი
სახანძრო მილსდარი	სახანძრო ლიფტი
ორმხრივი კავშირის სისტემა	სახანძრო მილსდარის კარადა
კვამლზე ავტომატური მორეაგირე მაუწყებელი	ვიზუალური და ხმოვანი განგაშის სისტემა
აპარის დაწნევის სისტემა	მექანიკური განიავების სისტემა
აპტომაგნიტი	
კვამლის განოვის სისტემა	
სახანძრო განგაშის ღილაკი	
დამკავებელთა შეტყობინების სისტემა(ტექსტური შეტყობინების სისტემა)	
აპარიული განათება	
სახანძრო მისართებელი	
სახანძრო კიდრანტი	

	გასასვლელი აღნიშვნელი განათებული ნიშანი
	1 საათიანი ხანძარმედეგობის აღნიშვნელი ხაზი
	2 საათიანი ხანძარმედეგობის აღნიშვნელი ხაზი

დაკავებულობის ჯგუფები	დაკავებულობის ჯგუფის აღნიშვნა	ფერის კოდი
თავშეყრის ჯგუფი (თშ)		RGB (34,139,34)
საძინებლის ჯგუფი (სძ)		RGB (79,12,187)
საბავშვოდანიშნულების ჯგუფი – (სბ)		RGB (245,99,20)
სამრეწველო ჯგუფი (სმ)		RGB (160,32,240)
დიდი საფრთხის შემცველი ჯგუფი- (დს)		RGB (94,8,58)
დაწესებულებითი ჯგუფი (დწ)		RGB (0,0,255)
საკაჟრო ჯგუფი (სკ)		RGB (255,0,0)
სასხორებელი ჯგუფი (სს)		RGB (220,185,0)
სასაწყობო ჯგუფი (სწ)		RGB (136,135,134)
დაბინძარე ჯგუფი (დწ)		RGB (57,57,56)

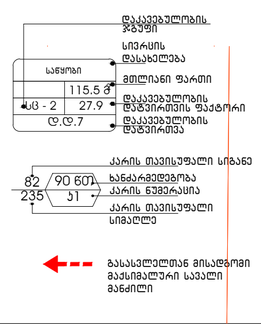

გეგმებზე მოცემული ხანძარსაწინააღმდეგო დაცვის სისტემების,მექანიკური მოწყობილობების, გასასვლელის ნიშნების და სხვა შენობა-ნაგებობის უსაფრთხოების წესებით მოთხოვნილი სისტემების აღნიშვნების განლაგება და რაოდენობა პირობითია. ხანძარსაწინააღმდეგო დაცვის სისტემების, მექანიკური მოწყობილობების გასასვლელის ნიშნების და სხვა აუცილებელი სისტემების პროექტი უნდა დამუშავდეს და განხორციელდეს შესაბამისი სპეციალისტების მიერ შენობა-ნაგებობის უსაფრთხოების წესებში მითითებული მოთხოვნების და სტანდარტების გამოყენებით.

გეგმებზე მოცუმელი დაკავებულობები, დაკავებულობის ჯგუფები და დაკავებულობის დატვირთვები, ასევე კედლების და კარების ცეცხლმედეგობის ხარისხების შესაბამისი აღნიშვნები, გასასვლელამდე სავალი მანძილები, გასასვლელისკენ სავალი საერთო ბილიკების სიგრძეები და სხვა წესებთან შესაბამისობისთვის აუცილებელი გრაფიკული აღნიშვნები განსაზღვრულია საქართველოს მთავრობის 2016 წლის 28 იანვრის №41 დადგენილების "ტექნიკური რეგლამენტის "შენობა ნაგებობის უსაფრთხოების წესებთან დამტკიცების თაობაზე" მიხედვით და აღნიშნული დადგენილების შემდგომი რედაქციების გათვალისწინებით.

დენის გათიშვის შემთხვევაში სათადარიგო

ელექტროსისტემა ავტომატურად გაანათებს გასასვლელ საშუალებებს.

6 სართულის გეგმა

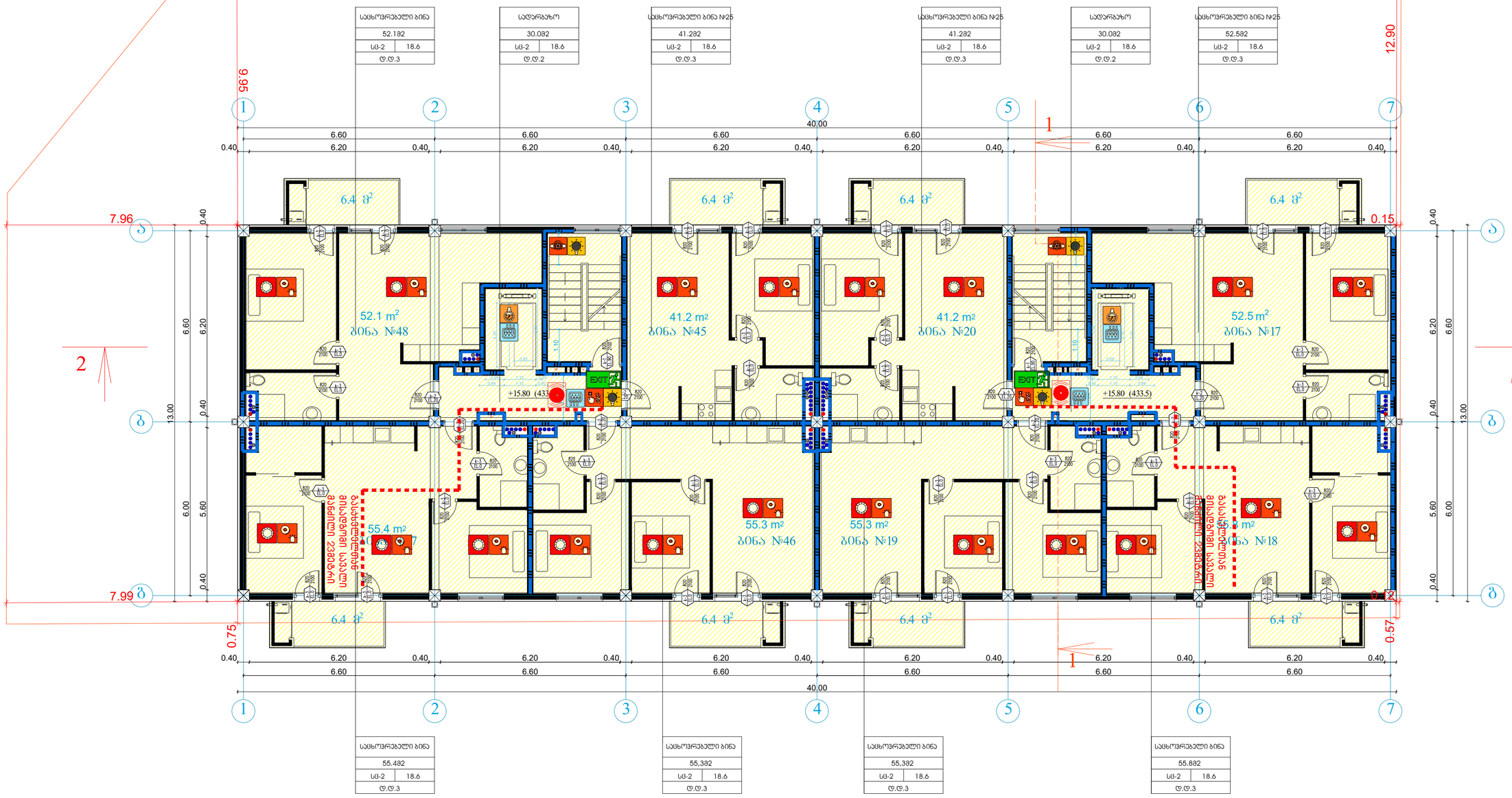

სიმბოლოს სახელწოდება	
ხელის ცეცხლმაქარი	ხანძრის მართვის ოთახი
სახანძრო მილდგარი	სახანძრო ლიფტი
ორმხრივი კავშირის სისტემა	სახანძრო მილდგარის კარადა
კვამლზე ავტომატური მორეაგირე მაუწყებელი	ვიზუალური და ხმოვანი გაფრთხილების სისტემა
აპარის დაწნევის სისტემა	მექანიკური განიავების სისტემა
ავტომაშხეფი	
კვამლის გაწოვის სისტემა	
სახანძრო განგაშის ღილაკი	
დამკავებულთა შეტყობინების სისტემა(ტექსტური შეტყობინების სისტემა)	
ავარიული განათება	
სახანძრო მისართმებელი	
სახანძრო კიდრანტი	

	გასასვლელი აღმნიშვნელი განათებული ნიშანი
	1 საათიანი ხანძარმედეგობის აღმნიშვნელი ხაზი
	2 საათიანი ხანძარმედეგობის აღმნიშვნელი ხაზი

დაკავებულობის ჯგუფები	დაკავებულობის ჯგუფის აღნიშვნა	ფერის კოდი
თავშეყრის ჯგუფი (თშ)		RGB (34,139,34)
საძინები ჯგუფი (სძ)		RGB (79,12,187)
საბანბანაოსებლო ჯგუფი – (სბ)		RGB (245,99,20)
სამრეცველო ჯგუფი (სმ)		RGB (160,32,240)
დიდი საფრთხის შემცველი ჯგუფი- (დსშ)		RGB (94,8,58)
დანესებულებითი ჯგუფი (დწ)		RGB (0,0,255)
საკმარო ჯგუფი (სკ)		RGB (255,0,0)
სასხოვრებელი ჯგუფი (სს)		RGB (220,185,0)
სასაწყობო ჯგუფი (სწ)		RGB (136,135,134)
დაბალპარე ჯგუფი (დწ)		RGB (57,57,56)

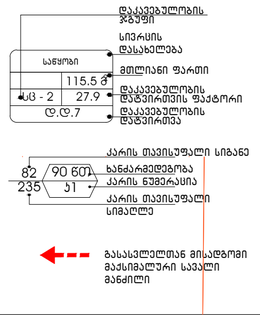

გეგმებზე მოცემული ხანძარსაწინააღმდეგო დაცვის სისტემების,მექანიკური მოწყობილობების, გასასვლელის ნიშნების და სხვა შენობა-ნაგებობის უსაფრთხოების წესებით მოთხოვნილი სისტემების აღნიშვნების განლაგება და რაოდენობა პირობითია. ხანძარსაწინააღმდეგო დაცვის სისტემების, მექანიკური მოწყობილობების გასასვლელის ნიშნების და სხვა აუცილებელი სისტემების პროექტი უნდა დამუშავდეს და განხორციელდეს შესაბამისი სპეციალისტების მიერ შენობა-ნაგებობის უსაფრთხოების წესებში მითითებული მოთხოვნების და სტანდარტების გამოყენებით.

გეგმებზე მოცუმელი დაკავებულობები, დაკავებულობის ჯგუფები და დაკავებულობის დატვირთვები, ასევე კედლების და კარების ცეცხლმედეგობის ხარისხების შესაბამისი აღნიშვნები, გასასვლელამდე სავალი მანძილები, გასასვლელისკენ სავალი საერთო ბილიკების სიგრძეები და სხვა წესებთან შესაბამისობისთვის აუცილებელი გრაფიკული აღნიშვნები განსაზღვრულია საქართველოს მთავრობის 2016 წლის 28 იანვრის №41 დადგენილების "ტექნიკური რეგლამენტის "შენობა ნაგებობის უსაფრთხოების წესებთან დამტკიცების თაობაზე" მიხედვით და აღნიშნული დადგენილების შემდგომი რედაქციების გათვალისწინებით.

დენის გათიშვის შემთხვევაში სათადარიგო

ელექტროსისტემა ავტომატურად გაანათებს გასასვლელ საშუალებებს.

7 სართულის გეგმა



სიმბოლოს სახელწოდება

- ხელის სცენსმგარი
- სახანძრო მილღგარი
- ორმხრივი კავშირის სისტემა
- კვამლზე ავტომატური მორეაგირე მაუწყებელი
- პაერის დაწნევის სისტემა
- ავტომაშტაბი
- კვამლის გაწოვის სისტემა
- სახანძრო განგაშის ღილაკი
- დამკავებელთა შეტყობინების სისტემა(ტექსტური შეტყობინების სისტემა)
- ავარიული განათება
- სახანძრო მისართებელი
- სახანძრო კიდრანტი

- ხანძრის მართვის პოსტი
- სახანძრო ლიფტი
- სახანძრო მილღგარის კარადა
- ვიზუალური და ხმოვანი განგაშის სისტემა
- მეკანიკური განიავების სისტემა

გასასვლელი აღმნიშვნელი განათებული ნიშანი

1 საათიანი ხანძარმედეგობის აღმნიშვნელი ხაზი

2 საათიანი ხანძარმედეგობის აღმნიშვნელი ხაზი

დაკავებულობის ჯგუფები	დაკავებულობის ჯგუფის აღნიშვნა	ფერის კოდი
თავშეყრის ჯგუფი (თშ)		RGB (34,139,34)
საკმისი ჯგუფი (სკ)		RGB (79,12,187)
საგანგანათლებლო ჯგუფი – (სგ)		RGB (245,99,20)
სამრეწველო ჯგუფი (სმ)		RGB (160,32,240)
დიდი საფრთხის შემცველი ჯგუფი- (დსშ)		RGB (94,8,58)
დაწესებულებითი ჯგუფი (დწ)		RGB (0,0,255)
სავაჭრო ჯგუფი (სვ)		RGB (255,0,0)
საცხოვრებელი ჯგუფი (სც)		RGB (220,185,0)
საწყობის ჯგუფი (სწ)		RGB (136,135,134)
დამხმარე ჯგუფი (დს)		RGB (57,57,56)

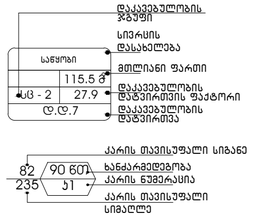

გეგმებზე მოცემული ხანძარსაწინააღმდეგო დაცვის სისტემების,მეკანიკური მოწყობილობების, გასასვლელის ნიშნების და სხვა შენობა-ნაგებობის უსაფრთხოების წესებით მოთხოვნილი სისტემების აღნიშვნების განლაგება და რაოდენობა პირობითია. ხანძარსაწინააღმდეგო დაცვის სისტემების, მეკანიკური მოწყობილობების გასასვლელის ნიშნების და სხვა აუცილებელი სისტემების პროექტი უნდა დამუშავდეს და განხორციელდეს შესაბამისი სპეციალისტების მიერ შენობა-ნაგებობის უსაფრთხოების წესებში მითითებული მოთხოვნების და სტანდარტების გამოყენებით.

გეგმებზე მოცუმელი დაკავებულობები, დაკავებულობის ჯგუფები და დაკავებულობის დატვირთვები, ასევე კედლების და კარების ცეცხლმედეგობის ხარისხების შესაბამისი აღნიშვნები, გასასვლელამდე სავალი მანძილები, გასასვლელისკენ სავალი საერთო ბილიკების სიგრძეები და სხვა წესებთან შესაბამისობისთვის აუცილებელი გრაფიკული აღნიშვნები განსაზღვრულია საქართველოს მთავრობის 2016 წლის 28 იანვრის №41 დადგენილების "ტექნიკური რეგლამენტის "შენობა ნაგებობის უსაფრთხოების წესებთან დამტკიცების თაობაზე" მიხედვით და აღნიშნული დადგენილების შემდგომი რედაქციების გათვალისწინებით.

დენის გათიშვის შემთხვევაში სათადარიგო

ელექტროსისტემა ავტომატურად გაანათებს გასასვლელ საშუალებებს.

8 სართულის გეგმა

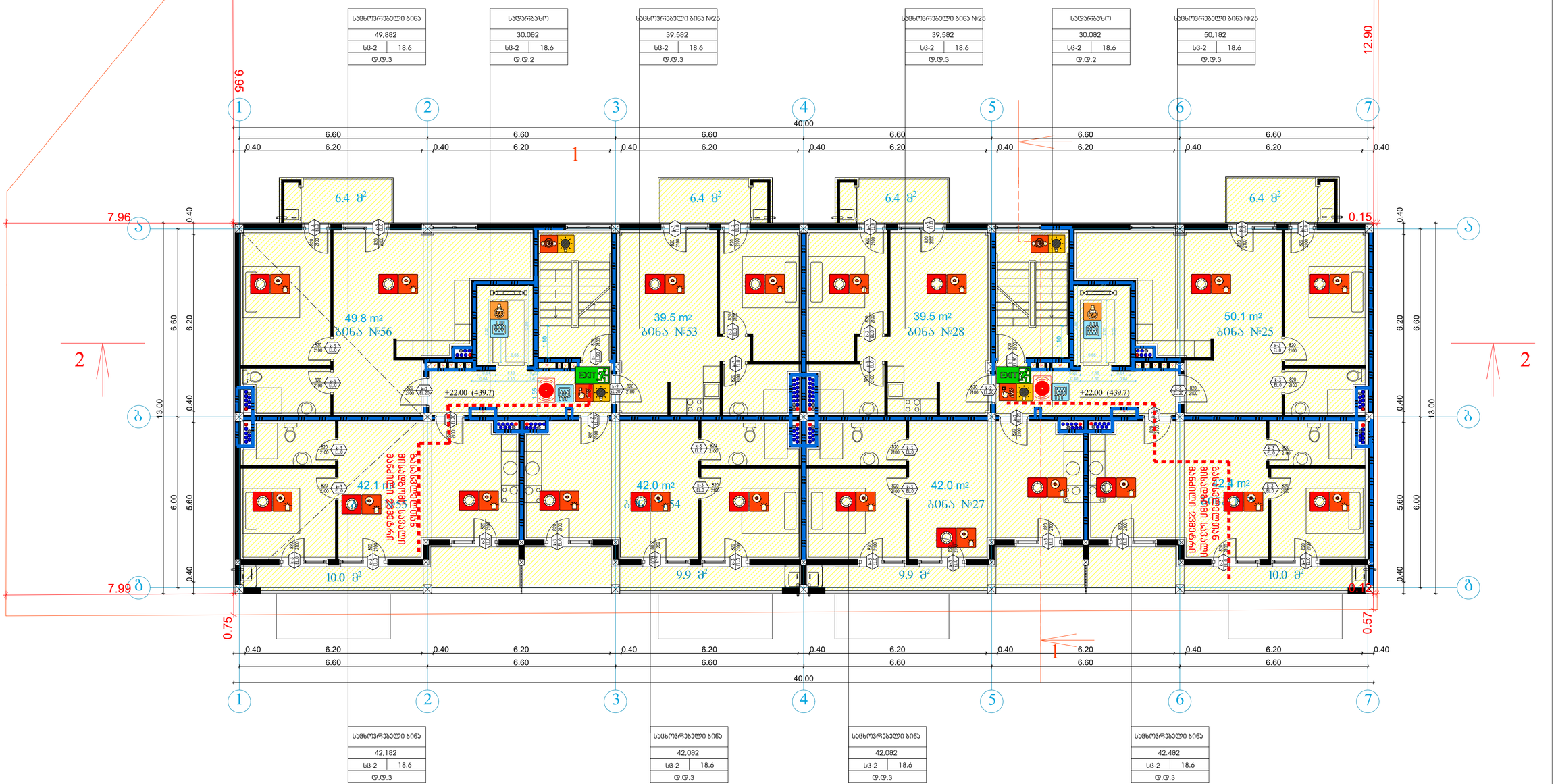

სიმბოლოს სახელწოდება	
ხელის სეხსმაკარი	
სახანძრო მილდგარი	
ორმხრივი კავშირის სისტემა	
კვამლზე ავტომატური მორეაგირე მაუწყებელი	
კაკრის დანთვის სისტემა	
ავტომაგხეფი	
კვამლის განთვის სისტემა	
სახანძრო განგაშის ღილაკი	
დამკავებელთა შეტყობინების სისტემა(ტექსტური შეტყობინების სისტემა)	
ავარიული განათება	
სახანძრო მიმაერთებელი	
სახანძრო კიდრანტი	
ხანძრის მართვის ორთახი	
სახანძრო ლიფტი	
სახანძრო მილდგარის კარადა	
ვიზუალური და ხმოვანი განგაშის სისტემა	
მექანიკური განიავების სისტემა	
	გასასვლელი აღმნიშვნელი განათებული ნიშანი
	1 საათიანი ხანძარმედეგობის აღმნიშვნელი ხაზი
	2 საათიანი ხანძარმედეგობის აღმნიშვნელი ხაზი

დაკავებულობის ჯგუფები	დაკავებულობის ჯგუფის აღნიშვნა	ფერის კოდი
თავშესაფრის ჯგუფი (თშ)		RGB (34,139,34)
საძინებლის ჯგუფი (სძ)		RGB (79,12,187)
საბანკო-საინფორმაციო ჯგუფი – (სბ)		RGB (245,99,20)
სამრეცხაო ჯგუფი (სმ)		RGB (160,32,240)
ტიპი საფრთხის მემცველი ჯგუფი– (ტს3)		RGB (94,8,58)
დანესებულებითი ჯგუფი (დწ)		RGB (0,0,255)
სავაჭრო ჯგუფი (სვ)		RGB (255,0,0)
საცხოვრებელი ჯგუფი (სც)		RGB (220,185,0)
საკვებო ჯგუფი (სწ)		RGB (136,135,134)
დამხმარე ჯგუფი (დს)		RGB (57,57,56)

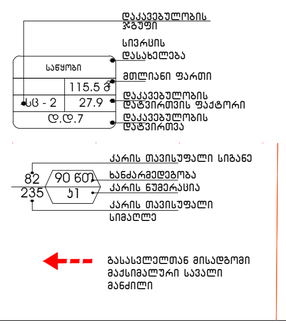

გეგმებზე მოცემული ხანძარსაწინააღმდეგო დაცვის სისტემების,მექანიკური მოწყობილობების, გასასვლელის ნიშნების და სხვა შენობა-ნაგებობის უსაფრთხოების წესებით მოთხოვნილი სისტემების აღნიშვნების განლაგება და რაოდენობა პირობითია. ხანძარსაწინააღმდეგო დაცვის სისტემების, მექანიკური მოწყობილობების გასასვლელის ნიშნების და სხვა აუცილებელი სისტემების პროექტი უნდა დამუშავდეს და განხორციელდეს შესაბამისი სპეციალისტების მიერ შენობა-ნაგებობის უსაფრთხოების წესებში მითითებული მოთხოვნების და სტანდარტების გამოყენებით.

გეგმებზე მოსუმელი დაკავებულობები, დაკავებულობის ჯგუფები და დაკავებულობის დატვირთვები, ასევე კედლების და კარების სეხსმედეგობის ხარისხების შესაბამისი აღნიშვნები, გასასვლელამდე სავალი მანძილები, გასასვლელისკენ სავალი საერთო ბილიკების სიგრძეები და სხვა წესებთან შესაბამისობისთვის აუცილებელი გრაფიკული აღნიშვნები განსაზღვრულია საქართველოს მთავრობის 2016 წლის 28 იანვრის №41 დადგენილების "ტექნიკური რეგლამენტის "შენობა ნაგებობის უსაფრთხოების წესებთან დამტკიცების თაობაზე" მიხედვით და აღნიშნული დადგენილების შემდგომი რედაქციების გათვალისწინებით.

დენის გათიშვის შემთხვევაში სათადარიგო

ელექტროსისტემა ავტომატურად გაანათებს გასასვლელ საშუალებებს.

შუალედური სართულის გეგმა

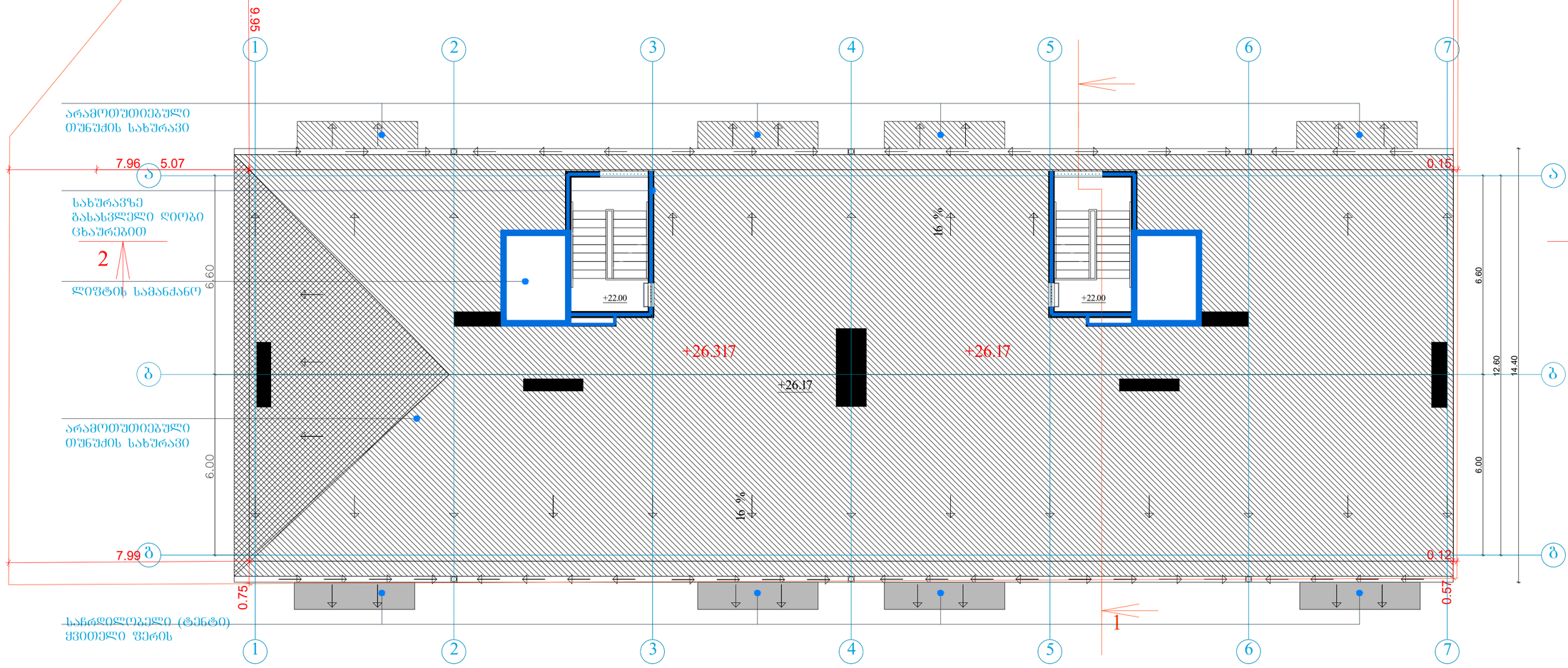

სიმბოლოს სახელწოდება	
ხელის ცეცხლმაქრი	
სახანძრო მილდგარი	
ორმხრივი კავშირის სისტემა	
ქვამლზე ავტომატური მორეაგირე მაუწყებელი	
კაერის დაწნევის სისტემა	
ავტოსამხეფი	
ქვამლის გაწოვის სისტემა	
სახანძრო განგაშის ღილაკი	
დამკავებელთა შეტყობინების სისტემა(ტექსტური შეტყობინების სისტემა)	
კვაროული განათება	
სახანძრო მისართველი	
სახანძრო კიდრანტი	

სახანძრო მართვის ოთახი	
სახანძრო ლიფტი	
სახანძრო მილდგარის კარადა	
ვიზუალური და ხმოვანი განგაშის სისტემა	
მექანიკური განიავების სისტემა	
გასასვლელი აღმნიშვნელი განათებული ნიშანი	
1 საათიანი ხანძარმედეგობის აღმნიშვნელი ხაზი	
2 საათიანი ხანძარმედეგობის აღმნიშვნელი ხაზი	

დაკავებულობის ჯგუფები	დაკავებულობის ჯგუფის აღნიშვნა	ფერის კოდი
თავშეყრის ჯგუფი (თშ)		RGB (34,139,34)
საძგიანი ჯგუფი (სძ)		RGB (79,12,187)
საბანაკანაშლებლო ჯგუფი – (სბ)		RGB (245,99,20)
საგრეხელო ჯგუფი (სგ)		RGB (160,32,240)
დიდი საფრთხის შემცველი ჯგუფი- (დს3)		RGB (94,8,58)
დაწესებულებითი ჯგუფი (დწ)		RGB (0,0,255)
სავაჭრო ჯგუფი (სვ)		RGB (255,0,0)
სასხოვრებელი ჯგუფი (სს)		RGB (220,185,0)
სასაწყობო ჯგუფი (სწ)		RGB (136,135,134)
დამხმარე ჯგუფი (დს)		RGB (57,57,56)

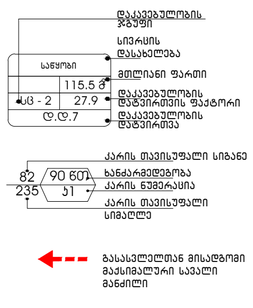

გეგმებზე მოცემული ხანძარსაწინააღმდეგო დაცვის სისტემების,მექანიკური მოწყობილობების, გასასვლელის ნიშნების და სხვა შენობა-ნაგებობის უსაფრთხოების წესებით მოთხოვნილი სისტემების აღნიშვნების განლაგება და რაოდენობა პირობითია. ხანძარსაწინააღმდეგო დაცვის სისტემების, მექანიკური მოწყობილობების გასასვლელის ნიშნების და სხვა აუცილებელი სისტემების პროექტი უნდა დამუშავდეს და განხორციელდეს შესაბამისი სპეციალისტების მიერ შენობა-ნაგებობის უსაფრთხოების წესებში მითითებული მოთხოვნების და სტანდარტების გამოყენებით.

გეგმებზე მოცემული დაკავებულობები, დაკავებულობის ჯგუფები და დაკავებულობის დატვირთვები, ასევე კედლების და კარების ცეცხლმედეგობის ხარისხების შესაბამისი აღნიშვნები, გასასვლელამდე სავალი მანძილები, გასასვლელისკენ სავალი საერთო ბილიკების სიგრძეები და სხვა წესებთან შესაბამისობისთვის აუცილებელი გრაფიკული აღნიშვნები განსაზღვრულია საქართველოს მთავრობის 2016 წლის 28 იანვრის №41 დადგენილების "ტექნიკური რეგლამენტის "შენობა ნაგებობის უსაფრთხოების წესებთან დამტკიცების თაობაზე" მიხედვით და აღნიშნული დადგენილების შემდგომი რედაქციების გათვალისწინებით.

დენის გათიშვის შემთხვევაში სათადარიგო

ელექტროსისტემა ავტომატურად გაანათებს გასასვლელ საშუალებებს.

გადახურვის გეგმა

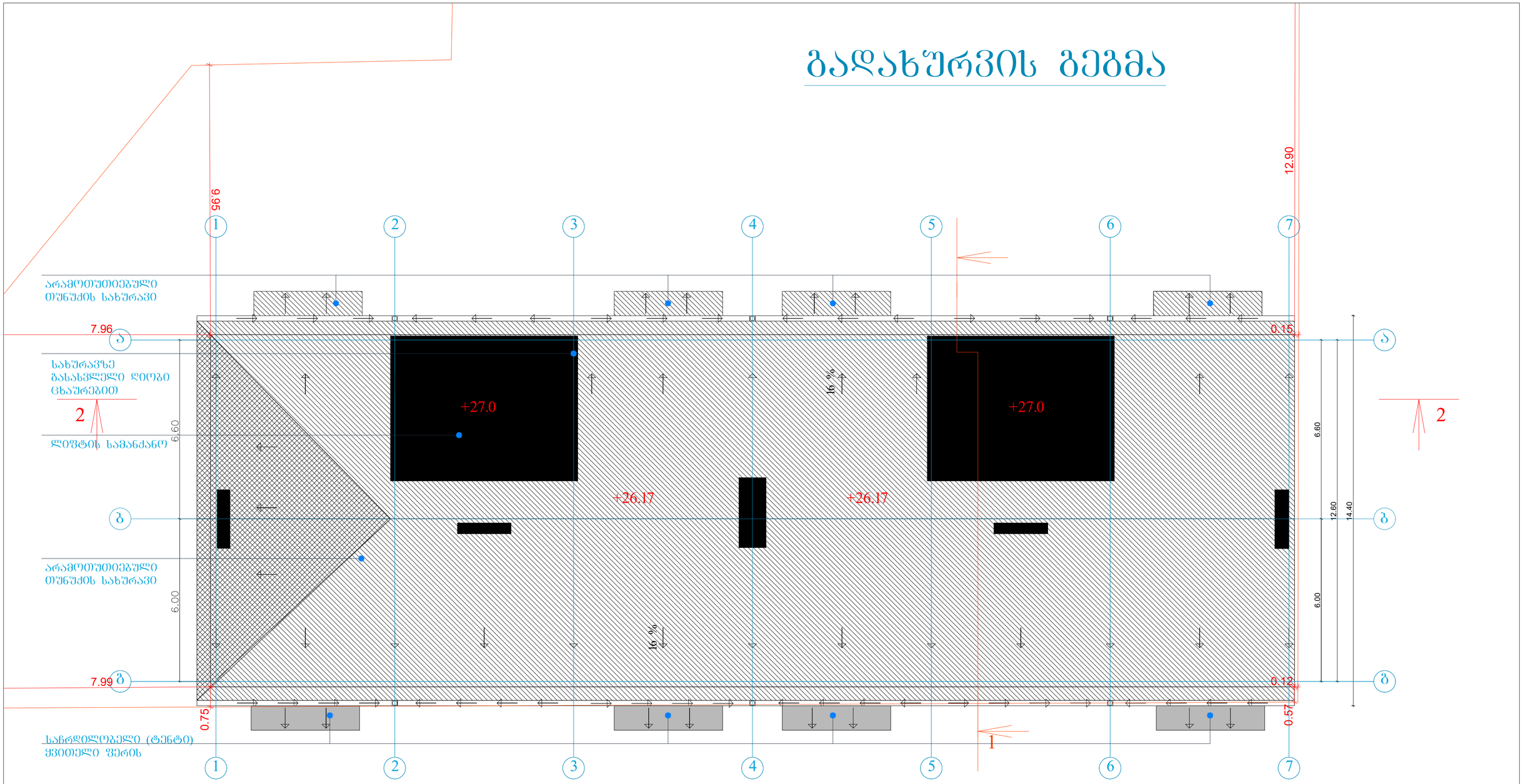

სიმბოლოს სახელწოდება	
ხანძრის სენსორ-მაკრი	
სახანძრო მილსადენი	
ორმხრივი კავშირის სისტემა	
კვამლზე ავტომატური მოქმედების გაუწყებელი	
კაპარის დაწნევის სისტემა	
ავტომაგისტრალი	
კვამლის გაწოვის სისტემა	
სახანძრო განგაშის ღილაკი	
დამკავებელთა შეტყობინების სისტემა(ტელეფონური შეტყობინების სისტემა)	
კაპარული განათება	
სახანძრო მისართველი	
სახანძრო კიბრანტი	

ხანძრის მართვის პულტი	
სახანძრო ლიფტი	
სახანძრო მილსადენის კარადა	
ვიზუალური და ხმოვანი განგაშის სისტემა	
მექანიკური განიავების სისტემა	
	გასასვლელი აღმნიშვნელი განათებული ნიშანი
	1 საათიანი ხანძარმედეგობის აღმნიშვნელი ხაზი
	2 საათიანი ხანძარმედეგობის აღმნიშვნელი ხაზი

დაკავებულობის ჯგუფები	დაკავებულობის ჯგუფის აღნიშვნა	ფერის კოდი
თავშეყრის ჯგუფი (თშ)		RGB (34,139,34)
საქმიანი ჯგუფი (სქ)		RGB (79,12,187)
საბანგასათლებლო ჯგუფი - (სბ)		RGB (245,99,20)
სამრეწველო ჯგუფი (სმ)		RGB (160,32,240)
დიდი საფრთხის შემცველი ჯგუფი- (დსშ)		RGB (94,8,58)
დანესებულებითი ჯგუფი (დწ)		RGB (0,0,255)
სავაჭრო ჯგუფი (სვ)		RGB (255,0,0)
სასტუმროებელი ჯგუფი (სს)		RGB (220,185,0)
სასაწყობო ჯგუფი (სწ)		RGB (136,135,134)
დასახარე ჯგუფი (დს)		RGB (57,57,56)

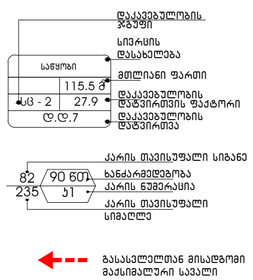

გეგმებზე მოცემული ხანძარსაწინააღმდეგო დაცვის სისტემების,მექანიკური მოწყობილობების, გასასვლელის ნიშნების და სხვა შენობა-ნაგებობის უსაფრთხოების წესებით მოთხოვნილი სისტემების აღნიშვნების განლაგება და რაოდენობა პირობითია. ხანძარსაწინააღმდეგო დაცვის სისტემების, მექანიკური მოწყობილობების გასასვლელის ნიშნების და სხვა აუცილებელი სისტემების პროექტი უნდა დამუშავდეს და განხორციელდეს შესაბამისი სპეციალისტების მიერ შენობა-ნაგებობის უსაფრთხოების წესებში მითითებული მოთხოვნების და სტანდარტების გამოყენებით.

გეგმებზე მოცუმელი დაკავებულობები, დაკავებულობის ჯგუფები და დაკავებულობის დატვირთვები, ასევე კედლების და კარების ცეცხლმედეგობის ხარისხების შესაბამისი აღნიშვნები, გასასვლელამდე სავალი მანძილები, გასასვლელისკენ სავალი საერთო ბილიკების სიგრძეები და სხვა წესებთან შესაბამისობისთვის აუცილებელი გრაფიკული აღნიშვნები განსაზღვრულია საქართველოს მთავრობის 2016 წლის 28 იანვრის №41 დადგენილების "ტექნიკური რეგლამენტის "შენობა ნაგებობის უსაფრთხოების წესებთან დამტკიცების თაობაზე" მიხედვით და აღნიშნული დადგენილების შემდგომი რედაქციების გათვალისწინებით.

დენის გათიშვის შემთხვევაში სათადარიგო

ელექტროსისტემა ავტომატურად გაანათებს გასასვლელ საშუალებებს.

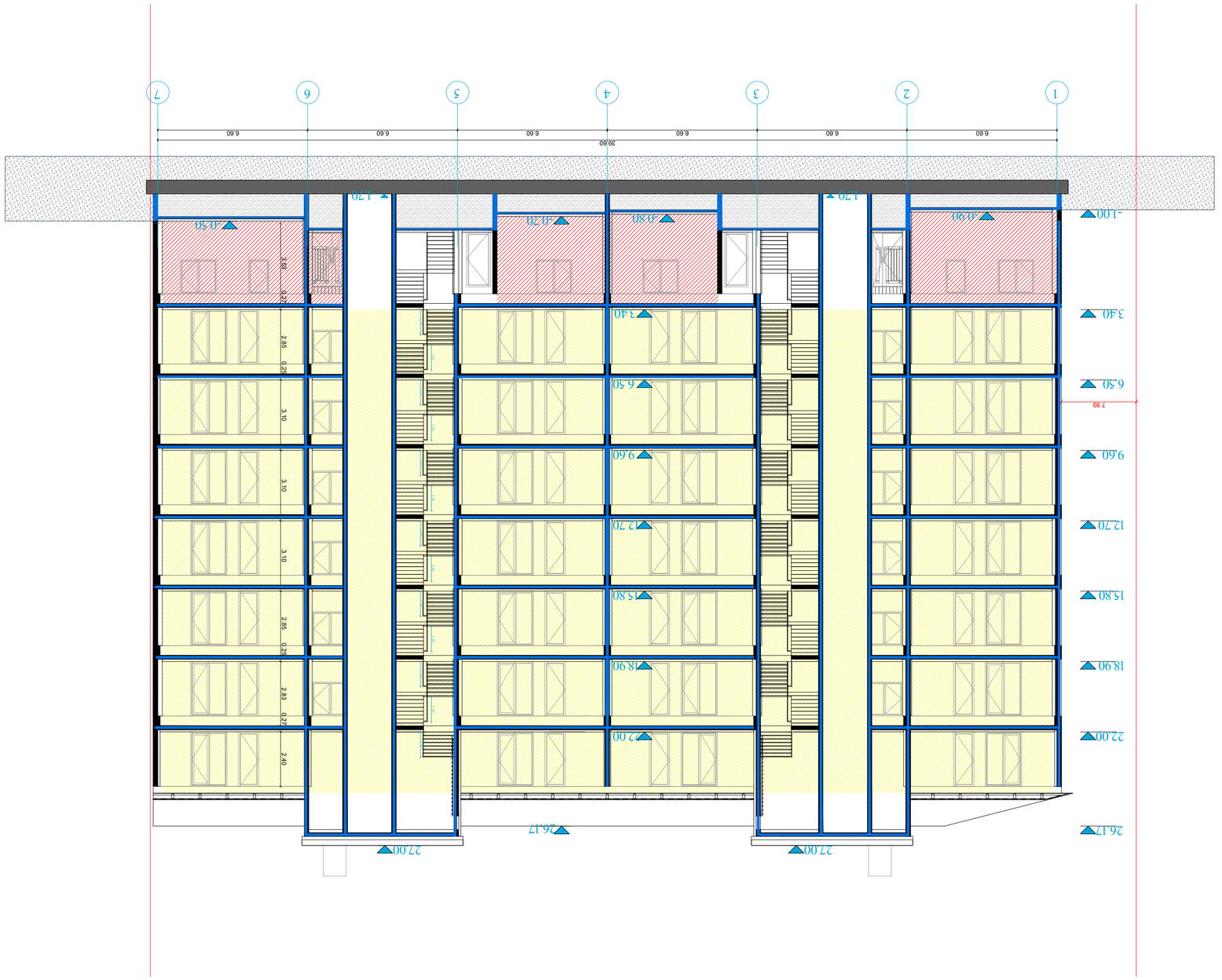

ЦПАВАСТМТЧЛ СЬБЦСТЭЕГМТСУЭЬЗ	
ЬЭЬЬЭЬЬЬЬЬ ЦЭЬЬЭЬЬЬЬЬ