ა შენობის (სავაჭრო ცენტრი) სიმაღლის განსაზღვრის სქემა

ტექნიკური ზედამხედველობის ორგანიზაციული სქემა

ტექნიკური ზედამხედველობის ორგანიზაციული სქემა

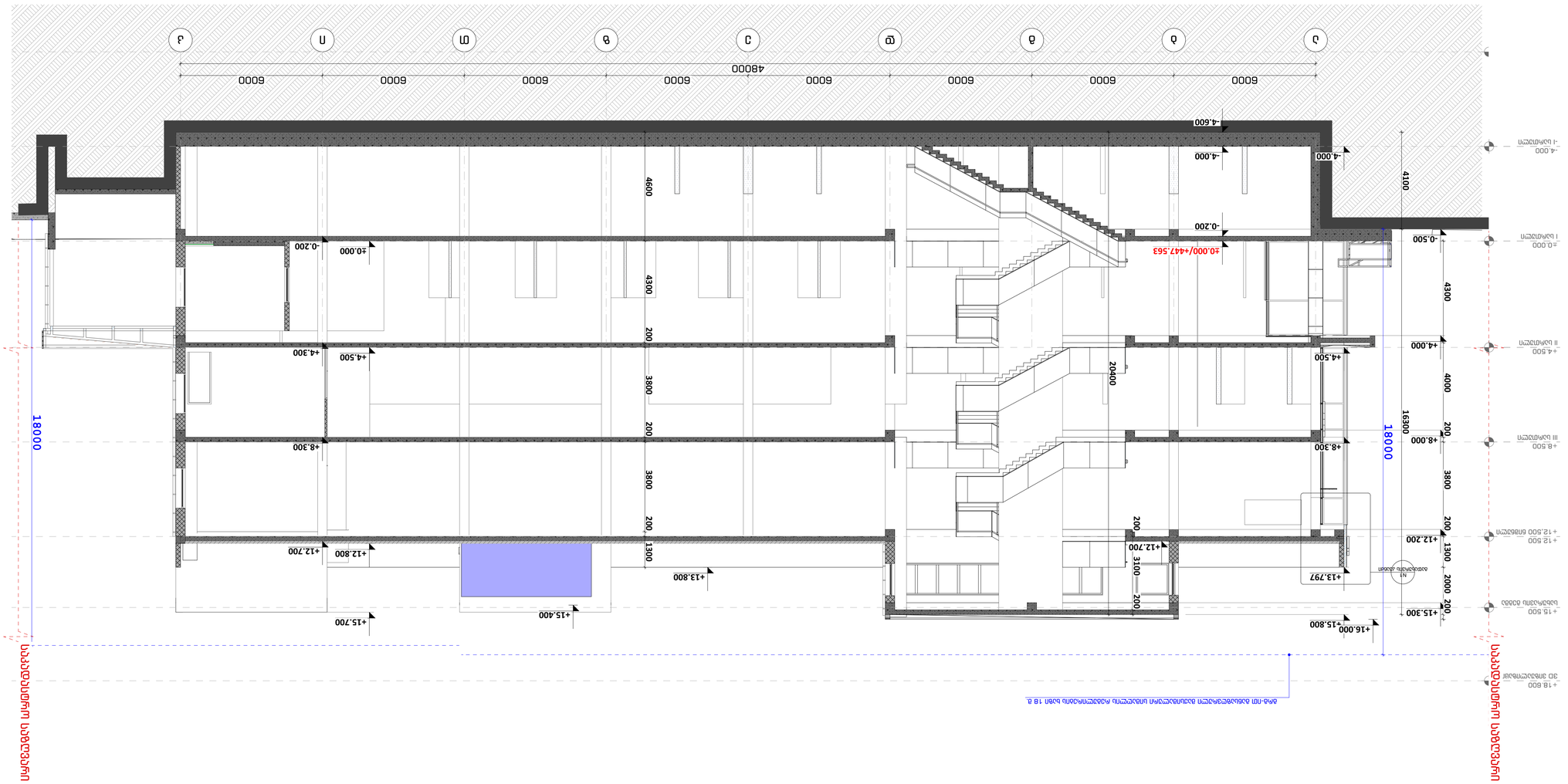
ტექნიკური ზედამხედველობის ორგანიზაციული სქემა

ბ შენობის (საწყობი) სიმაღლის განსაზღვრის სქემა

ფასადის ძირითადი ხედი (სამხრეთის მხრიდან) ფასადების ტ

ფასადის ძირითადი ხედი (სამხრეთის მხრიდან) ფასადების ტ



ბრძანება №1-ის დანართი №1 18 ივნისის საქართველოს მთავრობის დადგენილების №360 დანართი №18

პროექტის ავტორი	
Project Author	
პროექტის ხელმძღვანელი	
Project Supervisor	
პროექტის დასახელება	
Project Name	
ობიექტის მისამართი	
Object Address	
ფასადების ძირითადი ხედები (სამხრეთის მხრიდან) ფასადების ტ	
Drawing Name	
მასშტაბი	1:100
Scale	
ფორმატი	A1
Format	
ნახატის ნომერი	118
Drawing Number	

ავტორი	ლ. ბაბილოდი	L. Babilodi	
ხელმძღვანელი	ლ. ბაბილოდი	L. Babilodi	
ტექნიკური ხელმძღვანელი	ლ. ბაბილოდი	L. Babilodi	
ინჟინერ-კონსტრუქტორი	ი. ლაზარაშვილი	I. Lazarashvili	
ინჟინერ-ტექნოლოგი	ლ. ბაბილოდი	L. Babilodi	
ინჟინერ-ელექტრიკოსი	ნ. ლაზარაშვილი	N. Lazarashvili	
ინჟინერ-სანიტარი	ლ. ბაბილოდი	L. Babilodi	
ინჟინერ-ვენტილაციონერი	ლ. ბაბილოდი	L. Babilodi	
Company name	შპს „ლაზარაშვილის ბიურო"		

შპს „ლაზარაშვილის ბიურო"
ქალაქ თბილისის
მერიასთან
არქიტექტურის საკითხთა
საბჭოს
2024 წლის 0 მარტის
სხდომის ოქმი №
0

ნახატის დასახელება
ფასადების ძირითადი ხედები (სამხრეთის მხრიდან)

პროექტის დასახელება
ბინათმშენებლობითი კომპლექსის მშენებლობა

მისამართი
ქ. თბილისი, ვაკის რაიონი, ი. ჭავჭავაძის გამზირი №53ა, ნაკვეთის საკადასტრო კოდი 01.09.0050, ნაკვეთის ფართობი 0.2950 ჰა

ნახატის ავტორები

ავტორი	ლ. ბაბილოდი
ხელმძღვანელი	ლ. ბაბილოდი
ტექნიკური ხელმძღვანელი	ლ. ბაბილოდი
ინჟინერ-კონსტრუქტორი	ი. ლაზარაშვილი
ინჟინერ-ტექნოლოგი	ლ. ბაბილოდი
ინჟინერ-ელექტრიკოსი	ნ. ლაზარაშვილი
ინჟინერ-სანიტარი	ლ. ბაბილოდი
ინჟინერ-ვენტილაციონერი	ლ. ბაბილოდი

ლაზარაშვილის ბიურო

ბრძანება №1-ის დანართი №1 18 ივნისის საქართველოს მთავრობის დადგენილების №360 დანართი №18


ასფალტბეტონის საფარი
ბეტონის ბალიში
ქვიშა-ხრეშოვანი ნარევ

გ შენობის (საწყობი) სიმაღლის განსაზღვრის სქემა

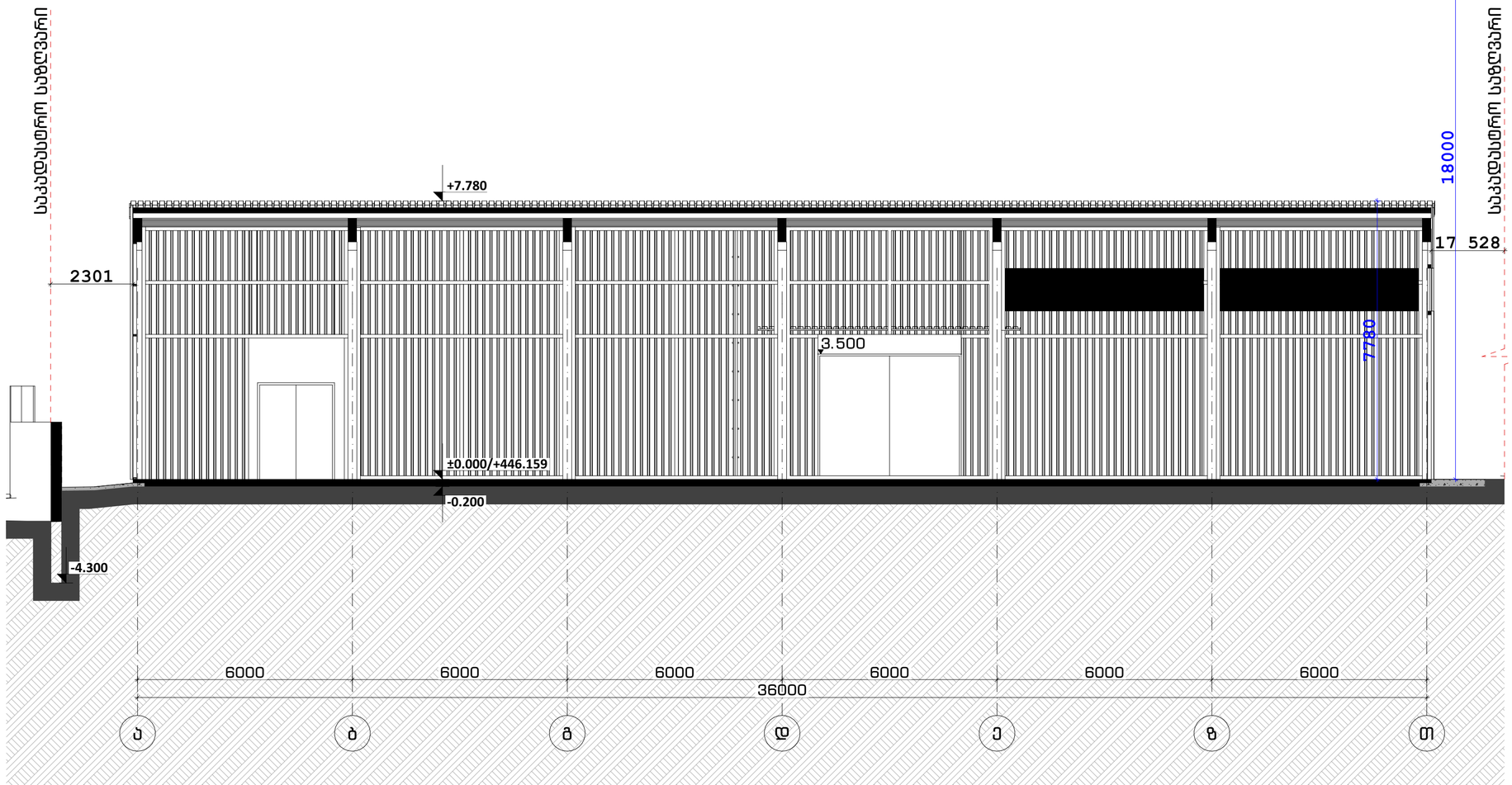

გ შენობის (საწყობი) სიმაღლის განსაზღვრის სქემა

გ შენობის (საწყობი) სიმაღლის განსაზღვრის სქემა

პროექტის დასახელება
Job Title

მრავალფუნქციური კომპლექსის არქიტექტურული პროექტი

მისამართი:
Address

საქართველო, თბილისი,
კახეთის გზატკეცილი, კოსმონავტების სკვერის მიმდებარედან; კახეთის გზატკეცილიდან და ივრიის ჭების გადაკვეთიდან, ნაკვ. 03/006); კახეთის გზატკეცილი, კოსმონავტების სკვერის მიმდებარედ, ნაკვ. 03/029)

ექსპლიკაცია: სკ 01.19.21.003.163
Explication:

- მრგვალფილი
- ასოლოკს. მემკვიდრეული
- ფილაქერქიანის მემკვიდრეული
- ლითონის
- მრეიერკეთება
- ასფალტ ბეტონისათვის.

- ერთფრთიანი კარი
- ერთფრთიანი კარი ზღურბლით
- ორფრთიანი კარი
- ორფრთიანი კარი ზღურბლით

ტიპის ნომერი — 880/2200 — კარის სიმაღლე

შენიშვნები:

ზომები მოცემულია მილიმეტრებში
ნიშნულები მოცემულია მეტრებში

დამკვეთი
client company

შპს "დემასი"

პროექტის დასახელება
Job Title

მრავალფუნქციური კომპლექსის არქიტექტურული პროექტი

პროექტის აღწერა
Project Description

სავაჭრო შენობა / საწყობი

მისამართი:
Address

საქართველო, თბილისი,
კახეთის გზატკეცილი, კოსმონავტების სკვერის მიმდებარედან; კახეთის გზატკეცილიდა და ივრიის ჭების გადაკვეთიდან, ნაკვ. 03/006); კახეთის გზატკეცილი, კოსმონავტების სკვერი, მიმდებარედ, ნაკვ. 03/029)

სკ 01.19.21.003.163

პოზიცია	ს. გვარი	ხელმოწერა
დირექტორი:	თ. დადიანაშვილი	
მთ. არქიტექტორი:	თ. დადიანაშვილი	
არქიტექტორი:	ი.ლორდკიპანიძე	
არქიტექტორი:	თ. ხაჟომია	
არქიტექტორი:	ქ. ხვედელიძე	

საპროექტო ორგანიზაცია
Company name

შპს "ქც სტუდიო"

შპს "ქც სტუდიო"

წყნეთის გზატკეცილი #52
თბილისი
საქართველო

გვერდის დასახელება:

გ შენობის (საწყობი) სიმაღლის განსაზღვრის სქემა

მასშტაბი: Drawing Scale	1:100	ფურცლის ზომა A2
თარიღი: Date	2024	
პროექტის სტატუსი Project Status	გვერდი Page	გვერდების რაოდენობა Pages
არქიტექტურა	105	118