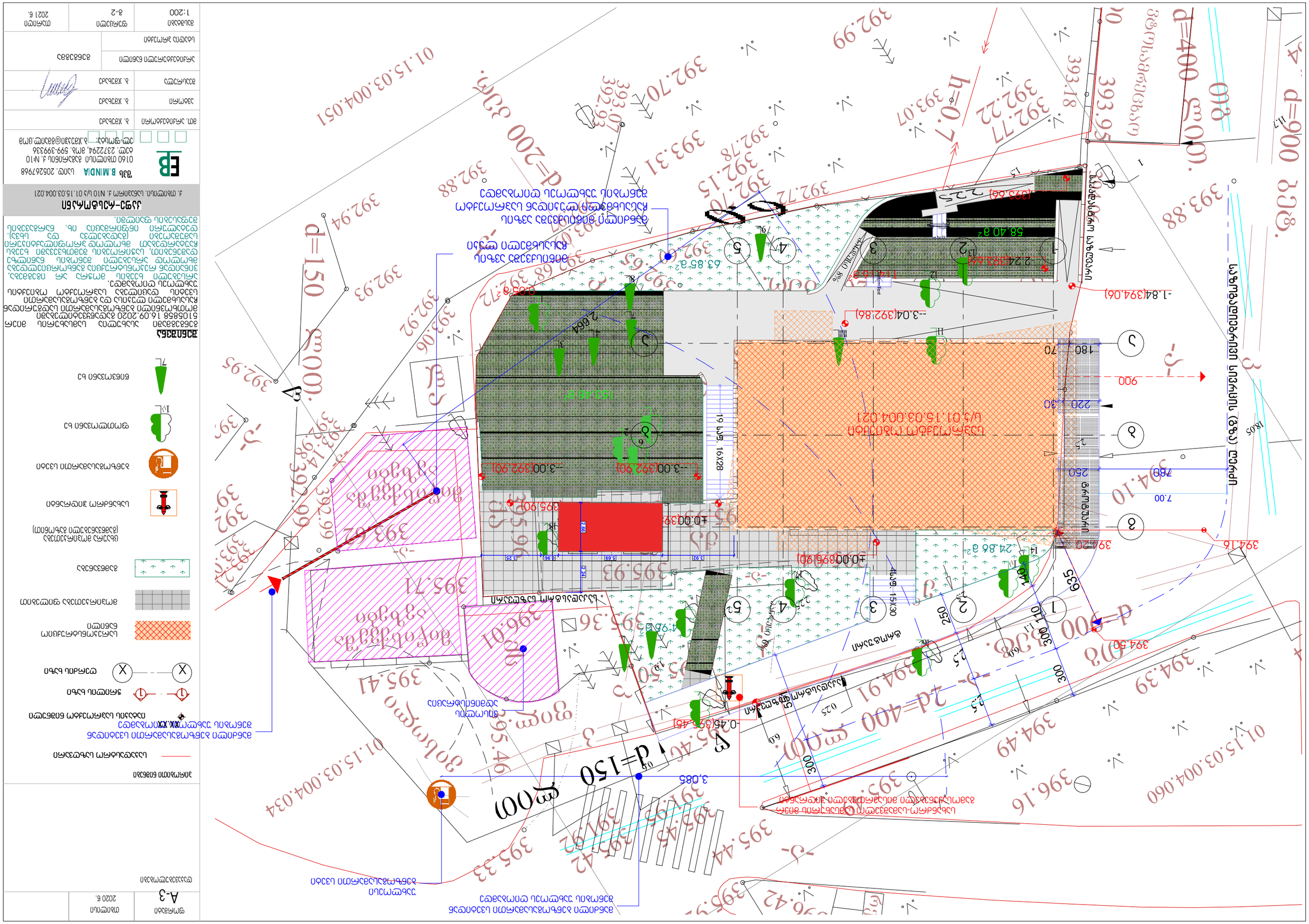
d=150 мм
d=200 мм
d=400 мм
d=900 мм
Ограда
Ограда
Ограда

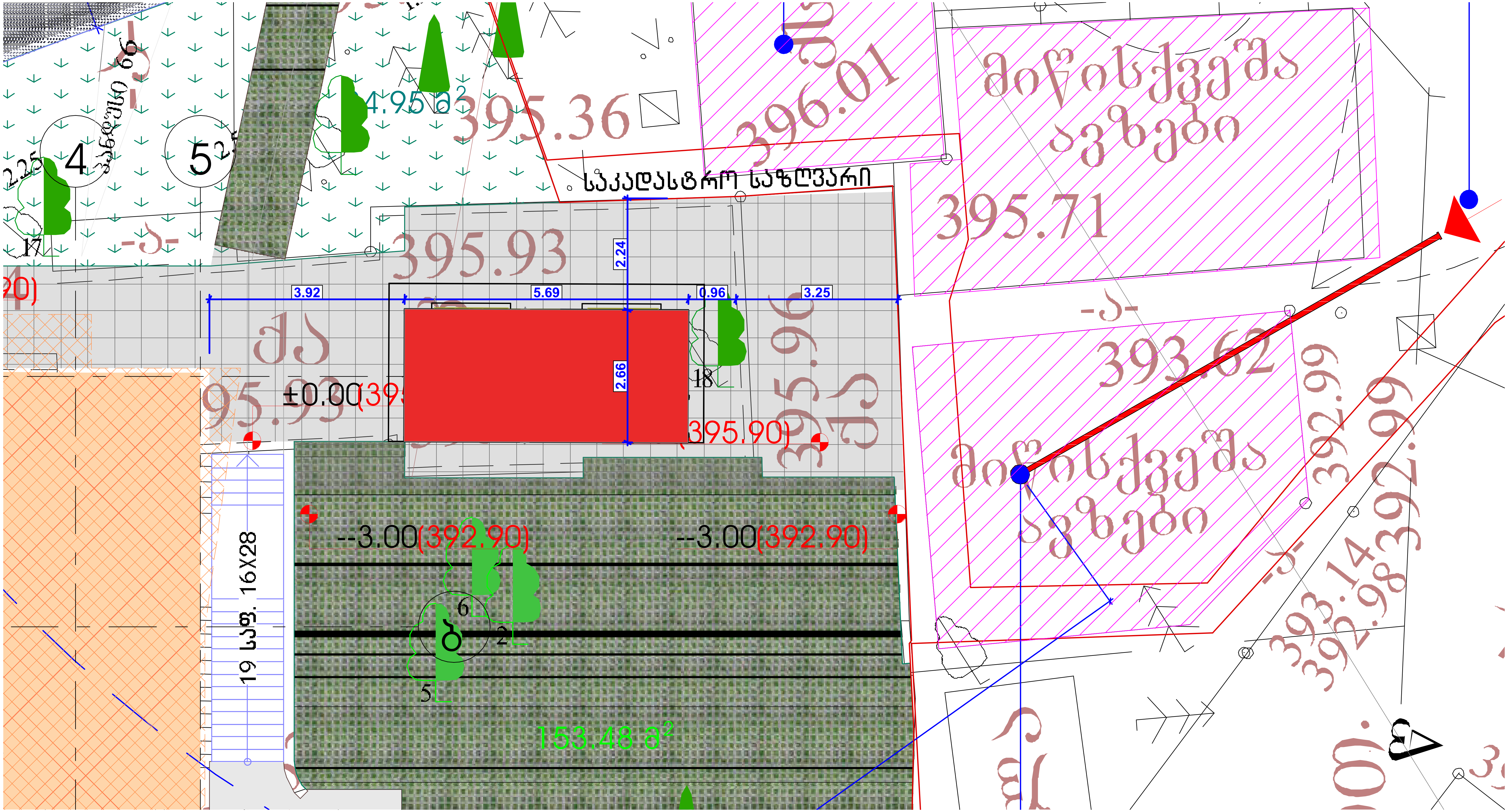

საკადასტრო საზღვარი
მიწისქვეშა ავზები
მიწისქვეშა ავზები
395.36
396.01
395.71
395.93
393.62
392.99
2.24
3.92
5.69
0.96
3.25
2.66
±0.00
(395.90)
--3.00(392.90)
--3.00(392.90)
153.48 მ²
19 საფ. 16X28
-ა-
ქა

საქართველოს შინაგან საქმეთა სამინისტრო
საპატრულო პოლიციის დეპარტამენტი

MINISTRY OF INTERNAL AFFAIRS OF GEORGIA
PATROL POLICE DEPARTMENT

MIA 3 22 00361725

11/02/2022

მოქ. ბ. ჯმუხაძეს
ქ. თბილისი, იური გაგარინის ქუჩა N 10, ბინა 4;
თქვენს 2022 წლის 9 თებერვლის განცხადებაზე

ასლი: საპატრულო პოლიციის დეპარტამენტის
ქ. თბილისის მთავარი სამმართველოს

შსს საპატრულო პოლიციის დეპარტამენტში განხილულ იქნა თქვენი განცხადება, რომელშიც ითხოვთ, ქ. თბილისში, ზვიად გამსახურდიას სანაპირო N 10 ს/კ 01.15.03.004.021-ის მიმდებარედ სამშენებლო დამცავი ღობის და სპეცტექნიკის განთავსების საგზაო მოძრაობის ორგანიზაციის წარმოდგენილი სქემების შეთანხმებას.

- ვითვალისწინებთ რა, ქ. თბილისის მუნიციპალიტეტის სსიპ ტრანსპორტის და ურბანული განვითარების სააგენტოს თანხმობას (წერილის ნომერი 08/02/2022 16-01220392018), შსს საპატრულო პოლიციის დეპარტამენტი ითანხმებს (საგზაო მოძრაობის უსაფრთხოების კუთხით) წარმოდგენილ დროებითი და მუდმივი მოძრაობის ორგანიზაციის სქემებს და არ არის წინააღმდეგი განახორციელოთ სამუშაოები შემდეგი პირობების დაცვით:
- ზვიად გამსახურდიას სანაპირო N 10 ს/კ 01.15.03.004.021–ის მიმდებარედ სპეცტექნიკა განთავსდეს თანხმობის გაცემიდან სამი თვის ვადით, პერიოდულად, 09:00 სთ-დან 19:00 სთ-მდე;
- სამშენებლო დამცავი ღობე შეიღებოს შავ-თეთრი ან წითელ-თეთრი ზოლებით;
- ქვეითად მოსიარულეთა უსაფრთხოების მიზნით დამცავი ღობის ფარგლებში მოეწყოს ქუჩის სავალი ნაწილის მხრიდან ქვეითად მოსიარულეთა ბილიკი, ღობე გზის სავალი ნაწილის მხრიდან გადაიხუროს და ღამის საათებში განათდეს;
- სამშენებლო ობიექტზე მისასვლელი გზა აღიჭურვოს მოძრაობის რეგულირების ტექნიკური საშუალებებით წარმოდგენილი სქემის შესაბამისად;
- დაცული იქნას გზის სავალი ნაწილის სისაუფთავე, არ დაუშვათ სამშენებლო მასალისა და ტექნიკის გზის სავალ ნაწილზე განთავსება;

0190, თბილისი, ნოე რამიშვილის ქ. №38
№38, Noe Ramishvili St. 0190, Thilisi, Georgia
ტელ./Tel.: (+995 032) 2 41 42 42
ფაქსი/Fax: (+995 032) 2 41 85 02

სამუშაოების დასრულებისთანავე მიმდებარე ტერიტორია მოყვანილ იქნას პირვანდელ მდგომარეობაში და დროებითი მოძრაობის რეგულირების ტექნიკურ საშუალებებს გაუკეთდეს დემონტაჟი;

- სამუშაოების დაწყების და დამთავრების შესახებ წინასწარ ეცნობოს შსს საპატრულო პოლიციის დეპარტამენტის სამორიგეო ნაწილს (ტელ: 241-85-04; 241-85-05);

მეორე ადრესატს: გთხოვთ, უზრუნველყოთ კონტროლის დაწესება წერილში მითითებულ პირობების შესრულებაზე და მოძრაობის რეგულირების ტექნიკური საშუალებების განთავსების მდგომარეობაზე. შეუსრულებლობის შემთხვევაში გაატარეთ ზომები საქართველოს ადმინისტრაციულ სამართალდარღვევათა კოდექსის 134 მუხლით გათვალისწინებული მოთხოვნების შესაბამისად.

დანართი: 1 ფაილად.

საპატრულო პოლიციის დეპარტამენტი /
საორგანიზაციო სამმართველო / საგზაო მოძრაობის
ზედამხედველობის განყოფილება
განყოფილების უფროსი
ბარბაქაძე დავით

სამუშაოების დასრულებისთანავე მიმდებარე ტერიტორია მოყვანილ იქნას პირვანდელ მდგომარეობაში და დროებითი მოძრაობის რეგულირების ტექნიკურ საშუალებებს გაუკეთდეს დემონტაჟი;

- სამუშაოების დაწყების და დამთავრების შესახებ წინასწარ ეცნობოს შსს საპატრულო პოლიციის დეპარტამენტის სამორიგეო ნაწილს (ტელ: 241-85-04; 241-85-05);

მეორე ადრესატს: გთხოვთ, უზრუნველყოთ კონტროლის დაწესება წერილში მითითებულ პირობების შესრულებაზე და მოძრაობის რეგულირების ტექნიკური საშუალებების განთავსების მდგომარეობაზე. შეუსრულებლობის შემთხვევაში გაატარეთ ზომები საქართველოს ადმინისტრაციულ სამართალდარღვევათა კოდექსის 134 მუხლით გათვალისწინებული მოთხოვნების შესაბამისად.

დანართი: 1 ფაილად.

საპატრულო პოლიციის დეპარტამენტი /
საორგანიზაციო სამმართველო / საგზაო მოძრაობის
ზედამხედველობის განყოფილება
განყოფილების უფროსი
ბარბაქაძე დავით

ქალაქ თბილისის მუნიციპალიტეტის საჯარო სამართლის იურიდიული პირი – ქალაქ თბილისის მუნიციპალიტეტის ტრანსპორტისა და ურბანული განვითარების სააგენტო

წერილის ნომერი: **16-01220392018**
თარიღი: **08/02/2022**
პინი: **0561**

გადაამოწმეთ: **document.municipal.gov.ge**

ადრესატი: გიორგი ხურციძე
პირადი ნომერი: 01008048194
მისამართი: თბილისი შალვა ნუცუბიძის ქ. N 215 კორ. 2 ბ. 19

ბატონო გიორგი,

ქალაქ თბილისის მუნიციპალიტეტის სსიპ - ქალაქ თბილისის მუნიციპალიტეტის ტრანსპორტისა და ურბანული განვითარების სააგენტომ განიხილა თქვენი, 2022 წლის 2 თებერვლის № 01220331243-16 განცხადება, რომელთან დაკავშირებითაც გაცნობებთ შემდეგს:

დაკმაყოფილდეს 2022 წლის 2 თებერვლის № 01220331243-16 განცხადება და შეთანხმდეს ქალაქ თბილისში, ზვიად გამსახურდიას სანაპირო, N 10-ში არსებულ მიწის ნაკვეთზე (საკადასტრო კოდი: 01.15.03.004.021) საგზაო მოძრაობის ორგანიზების სქემა თანდართულ ბმულზე არსებული დანართის შესაბამისად.

წარმოდგენილი საგზაო მოძრაობის ორგანიზების სქემა სააგენტოს მიერ შეთანხმდა იმ პირობით, რომ ტროტუარების ნაწილი, რომელიც მდებარეობს საკადასტრო საზღვრებში, დაიტვირთება საჯარო სერვიტუტით.

სამუშაოს დასრულების შემდეგ, 30 კალენდარული დღის ვადაში დემონტაჟი უნდა გაუკეთდეს დროებით დამონტაჟებულ საგზაო მოძრაობის ორგანიზების ტექნიკურ საშუალებებს და ქუჩის სავალი ნაწილი მოყვანილი იქნას პირვანდელ მდგომარეობაში.

ტექნიკის განთავსების პერიოდში საგზაო მოძრაობის ორგანიზების სქემა შეთანხმებულია იმ პირობით, რომ სამუშაოები იწარმოებს 2022 წლის 25 თებერვლიდან 25 ივნისის ჩათვლით, 09:00 სთ-დან 19:00 სთ-მდე.

საგზაო მოძრაობის ორგანიზების სქემის ცვლილება საჭიროებს შეთანხმებას სააგენტოსთან.

გადაწყვეტილების გასაჩივრება, დაინტერესებული მხარის მიერ, შესაძლებელია ამ გადაწყვეტილების გაცნობიდან ერთი თვის ვადაში ქალაქ თბილისის მუნიციპალიტეტის მერთან (მისამართი: ჟ. შარტავას ქუჩა N7) კანონმდებლობით დადგენილი წესით.

დანართი: სსიპ - ტრანსპორტისა და ურბანული განვითარების სააგენტოს მიერ შეთანხმებული საგზაო მოძრაობის ორგანიზების სქემები იხილეთ თანდართულ ბმულზე :

https://cloud.tbilisi.gov.ge/index.php/s/nXHHb1qlee14jOT

პატივისცემით,

ვიქტორ წილოსანი

სააგენტოს უფროსი

გამოყენებულია კვალიფიციური
ელექტრონული ხელმოწერა/
ელექტრონული შტამპი

პირობითი აღნიშვნები



შ.შ.მ პირთათვის ტროტუარზე მოსაწყობი პანდუსის სიგრძე, სიგანე და დახრის პროცენტობა განისაზღვრება ფაქტიური მოწყობის პერიოდში სტანდარტების გათვალისწინებით

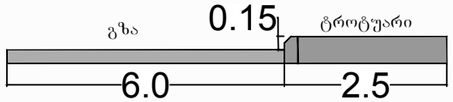

შ.პ.ს "ს.პ"

ქ. თბილისი: სანაპიროს ქ. №10-ში მდებარე მიწის ნაკვეთზე (ს/კ 01.15.03.004.021) რესტორნის მშენებლობის დასრულების შემდგომ საგზაო მოძრაობის ორგანიზების სქემა.

მ. 1:500

"ს.პ"

ფურცელი №1

დამკვეთი:	შ.პ.ს "დიონისე 2018"	ტელეფონი:	599093454
შემსრულებელი:	მ. ზუკაკიშვილი	ტელეფონი:	595002215

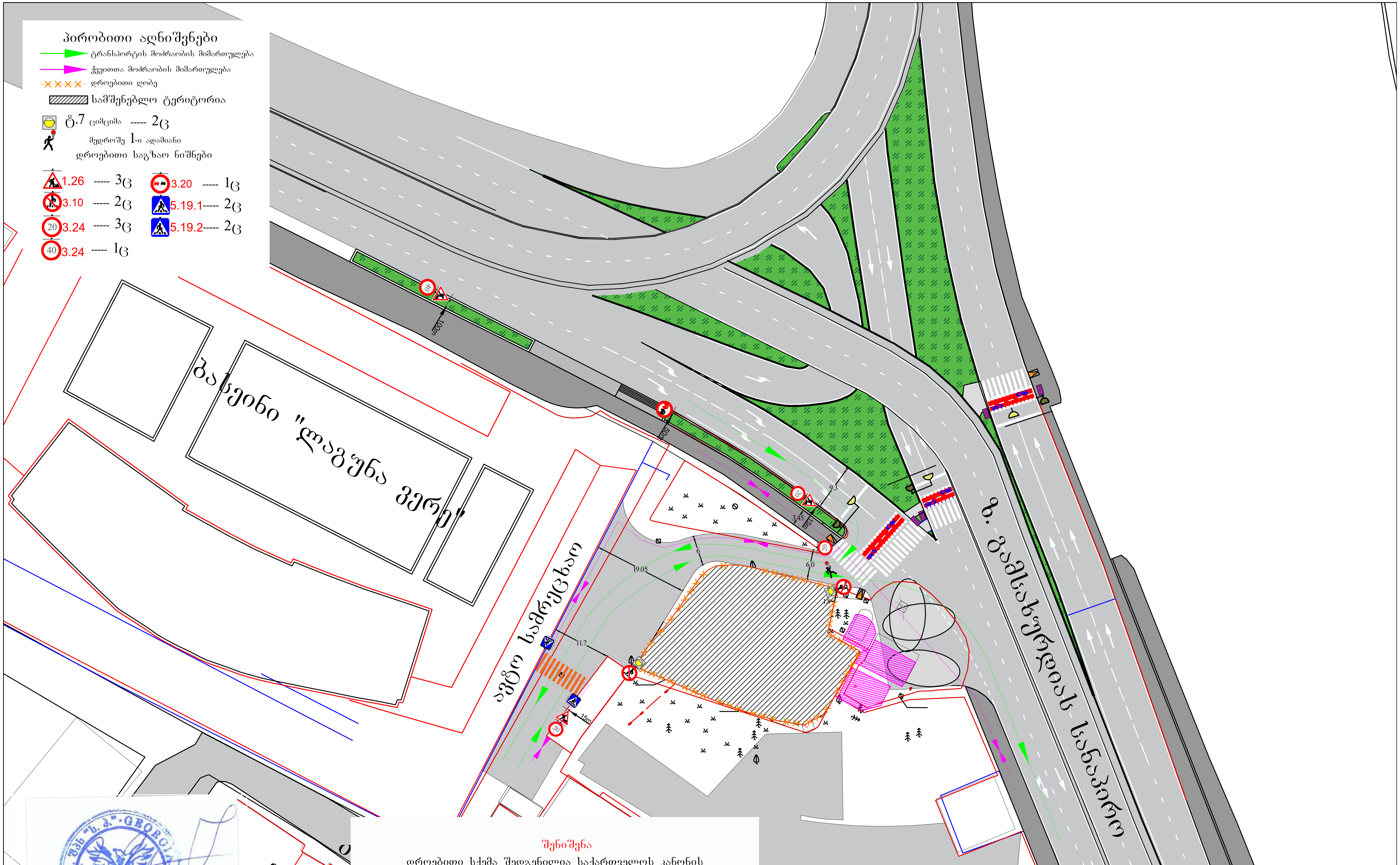

შენიშვნა

დროებითი სქემა შედგენილია საქართველოს კანონის საგზაო მოძრაობის შესახებ-ის მიხედვით

1. არსებული სიტუაციიდან გამომდინარე გამაფრთხილებელი ზონის სიგრძე შეადგენს 50-100 მეტრს
2. სავალი ნაწილი დახურული ზოლი არ გვაქვს, ნაკადის სიჩქარის 20კმ/სთ შესაბამისად განდევნის და ბუფერული და სტაბილიზაციის ზონა არ გვაქვს
3. სამუშაოს წარმოების ზონის სიგრძეა 30მ.

შ.პ.ს "ს.პ"

ქ. თბილისი: სანაპიროს ქ. №10-ში მდებარე მიწის ნაკვეთზე (ს/კ 01.15.03.004.021) რესტორნის მშენებლობისთვის დროებითი სამშენებლო ღობის დამცავი ქოლგით მონტაჟისა და დემონტაჟის პერიოდში საგზაო მოძრაობის ორგანიზების დროებითი სქემა.

დამკვეთი:	შ.პ.ს "დიონისე 2018"	ტელეფონი:	599093454
შემსრულებელი:	მ. ზუკაკიშვილი	ტელეფონი:	595002215

მ. 1:500

"ს.პ"

ფურცელი №1

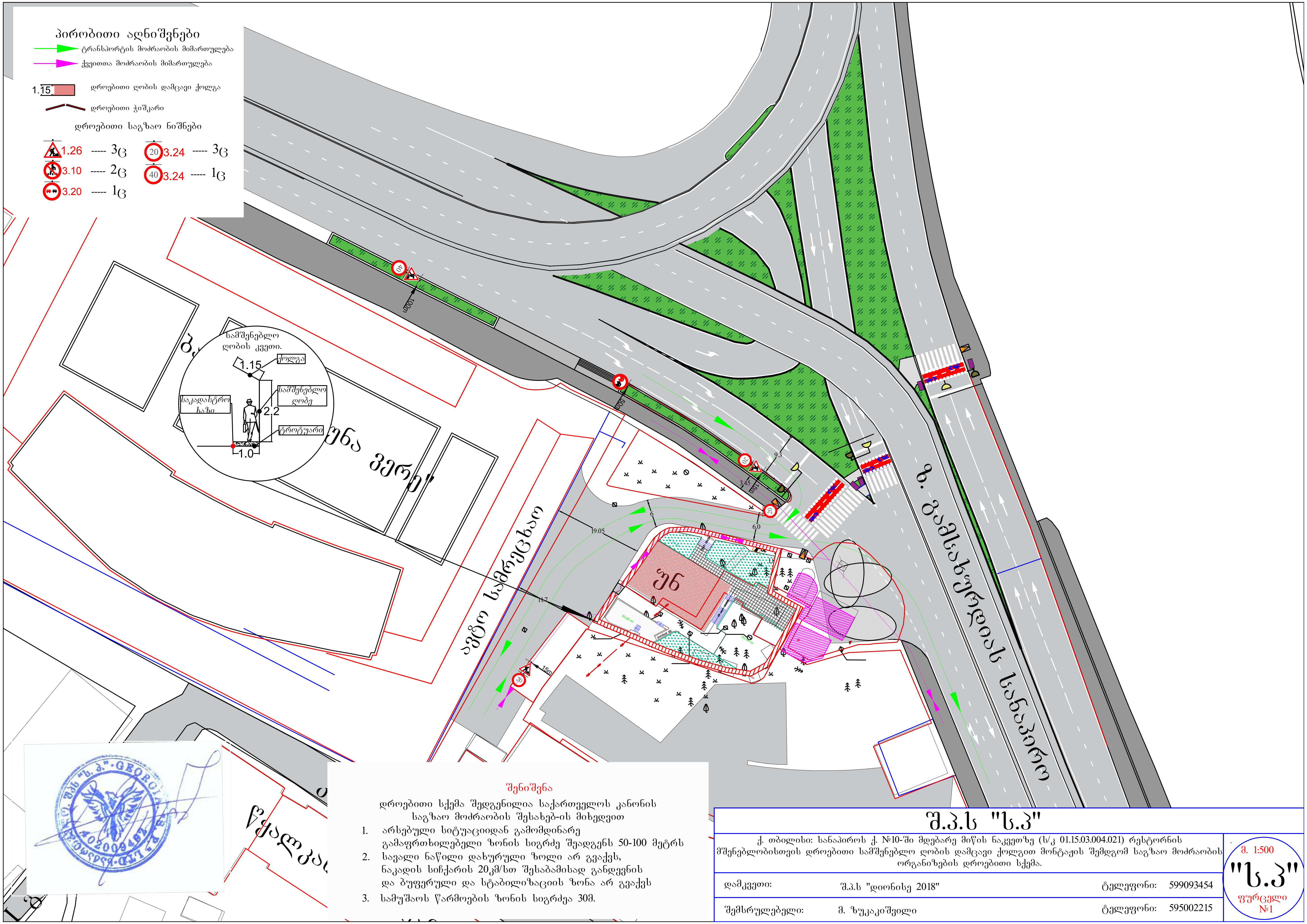

პირობითი აღნიშვნები

- ტრანსპორტის მოძრაობის მიმართულება
- ქვეითთა მოძრაობის მიმართულება
- 1.15 დროებითი ღობის დამცავი ქოლგა
- დროებითი ჭიშკარი

დროებითი საგზაო ნიშნები

- 1.26 ----- 3ც
- 3.10 ----- 2ც
- 3.20 ----- 1ც
- 3.24 (20) ----- 3ც
- 3.24 (40) ----- 1ც

შენიშვნა

დროებითი სქემა შედგენილია საქართველოს კანონის საგზაო მოძრაობის შესახებ-ის მიხედვით

1. არსებული სიტუაციიდან გამომდინარე გამაფრთხილებელი ზონის სიგრძე შეადგენს 50-100 მეტრს
2. სავალი ნაწილი დახურული ზოლი არ გვაქვს, ნაკადის სიჩქარის 20კმ/სთ შესაბამისად განდევნის და ბუფერული და სტაბილიზაციის ზონა არ გვაქვს
3. სამუშაოს წარმოების ზონის სიგრძეა 30მ.

შ.პ.ს "ს.პ"

ქ. თბილისი: სანაპიროს ქ. №10-ში მდებარე მიწის ნაკვეთზე (ს/კ 01.15.03.004.021) რესტორნის მშენებლობისთვის დროებითი სამშენებლო ღობის დამცავი ქოლგით მონტაჟის შემდგომ საგზაო მოძრაობის ორგანიზების დროებითი სქემა.

დამკვეთი:	შ.პ.ს "დიონისე 2018"	ტელეფონი:	599093454
შემსრულებელი:	მ. ზუკაკიშვილი	ტელეფონი:	595002215

მ. 1:500

"ს.პ"

ფურცელი №1

პირობითი აღნიშვნები

- ტრანსპორტის მოძრაობის მიმართულება
- ქვეითთა მოძრაობის მიმართულება
- სამშენებლო ტრანსპორტის მოძრაობის მიმართულება
- დროებითი ღობე
- სამშენებლო ტერიტორია

ტ.7 ციმციმა ----- 4ც

მედროშე 2-ი ადამიანი

დროებითი საგზაო ნიშნები

1.26	----- 4ც	4.2.1	----- 1ც
3.10	----- 2ც	4.2.2	----- 1ც
3.20	----- 2ც	5.19.1	----- 2ც
3.24 (20)	----- 3ც	5.19.2	----- 2ც
3.24 (40)	----- 1ც	8.2.1 (30მ)	----- 2ც

შენიშვნა

სამუშაოები იწარმოებს 2022 წლის 25თებერვლიდან 25 ივნისამდე დილის $\frac{09}{00}$ დან $\frac{19}{00}$ მდე

შენიშვნა

დროებითი სქემა შედგენილია საქართველოს კანონის საგზაო მოძრაობის შესახებ-ის მიხედვით

1. არსებული სიტუაციიდან გამომდინარე გამაფრთხილებელი ზონის სიგრძე შეადგენს 50-100 მეტრს
2. სავალი ნაწილი დახურული ზოლის სიგანის 5.0-მ. და ნაკადის სიჩქარის 20კმ/სთ. სიტუაციიდან გამომდინარე განდევნის ზონა არ გვაქვს
3. ბუფერული ზონა შეადგენს 10.0მ-ს
4. სამუშაოს წარმოების ზონის სიგრძეა 30-მ.
5. სტაბილიზაციის ზონა შეადგენს 10.0-მ.
6. სამუშაოების პერიოდში ტრანსპორტისა და ქვეითთა უსაფრთხოთ გადაადგილებას უზრუნველყოფს მედროშე

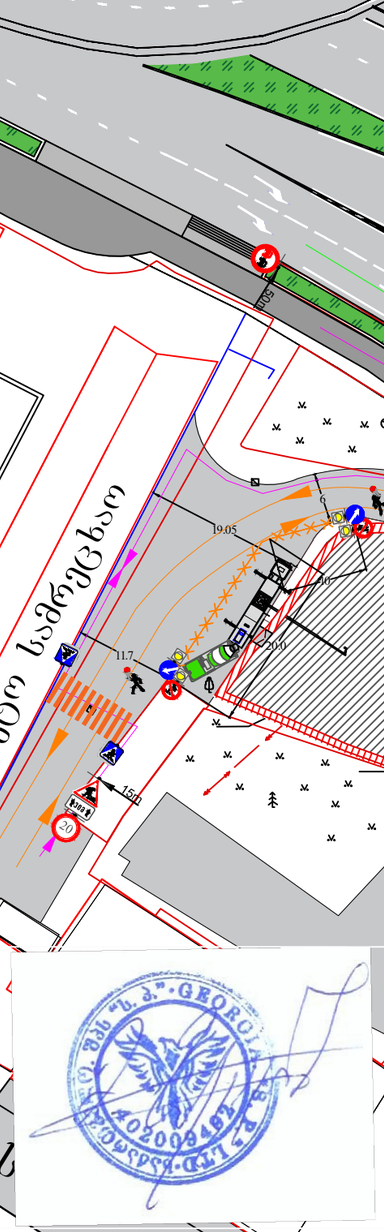

შ.პ.ს "ს.პ"			
ქ. თბილისი: სანაპიროს ქ. №10-ში მდებარე მიწის ნაკვეთზე (ს/კ 01.15.03.004.021) რესტორნის მშენებლობის პერიოდში სამშენებლო ტექნიკის განთავსების საგზაო მოძრაობის ორგანიზების დროებითი სქემა.			მ. 1:500
დამკვეთი:	შ.პ.ს "დიონისე 2018"	ტელეფონი:	599093454
შემსრულებელი:	მ. ზუკაკიშვილი	ტელეფონი:	595002215

"ს.პ"

ფურცელი №1