გეგმა ნიშნულზე -3.40

მ. 1:100

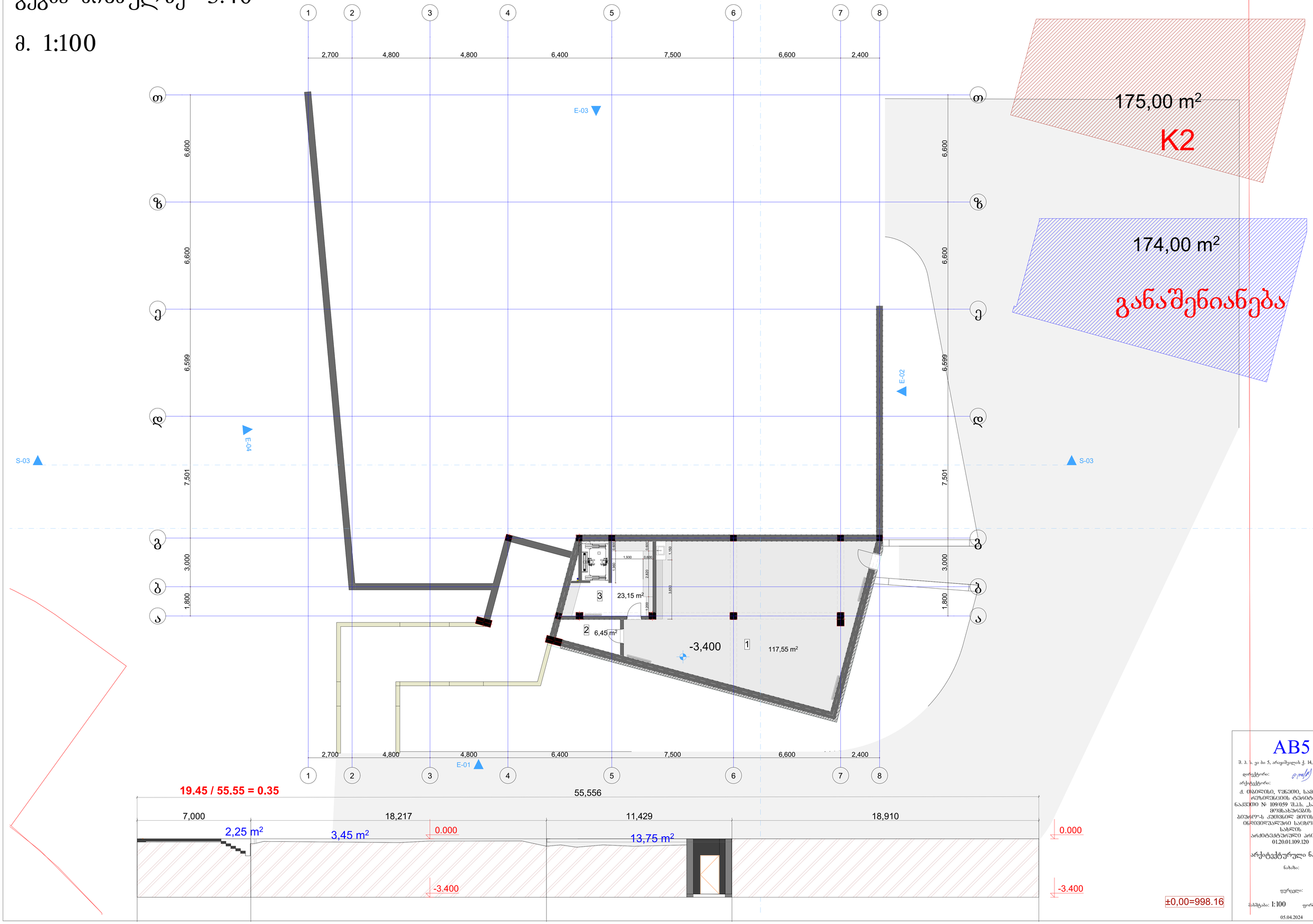

±0,00=998.16

AB5

შ. პ. ს. ეი ბი 5, არაგვისპირის ქ. 14, 0179 თბილისი

დირექტორი: დ. ლოსაბერიძე

არქიტექტორი: რ. ტყვარაძე

ქ. თბილისი, ვაჩნაძე, სამთავისპირა ფერდობვაკის ტერიტორია, ნაკვეთი № 109/059 შპს. „სახლთმცოდნე ჰიშნახორების ბეშლო-ს ქუჩებით ჰიორის ნაკვეთზე ინდივიდუალური საცხოვრებელი სახლის არქიტექტურული პროექტი 01.20.01.109.120

არქიტექტურული ნაწილი

ნახაზი:

ფურცელი:

მასშტაბი: 1:100 ფორმატი: A2

05.04.2024

გეგმა ნიშნულზე 0.00

მ. 1:100



±0,00=998.16

AB5

შ. პ. ს. „ეი ბი 5, არაგვისპირის ქ. 14, 0179 თბილისი

დირექტორი: დ. ლოსაბერიძე

არქიტექტორი: რ. ტყემალაძე

ქ. თბილისი, ვაჟიანი, საამთავრობო რეზიდენციის ტერიტორია, ნაკვეთი № 109/059 შპს „სახელმწიფოს მოვლახუროების ბიუროს ქუთაისის ფილის ნაკვეთზე ინდივიდუალური საცხოვრებელი სახლის არქიტექტურული პროექტი 01.20.01.109.120

არქიტექტურული ნაწილი

ნახაზი:

ფურცელი:

მასშტაბი: 1:100 ფორმატი: A2

05.04.2024

გეგმა ნიშნულზე +4.00

მ. 1:100

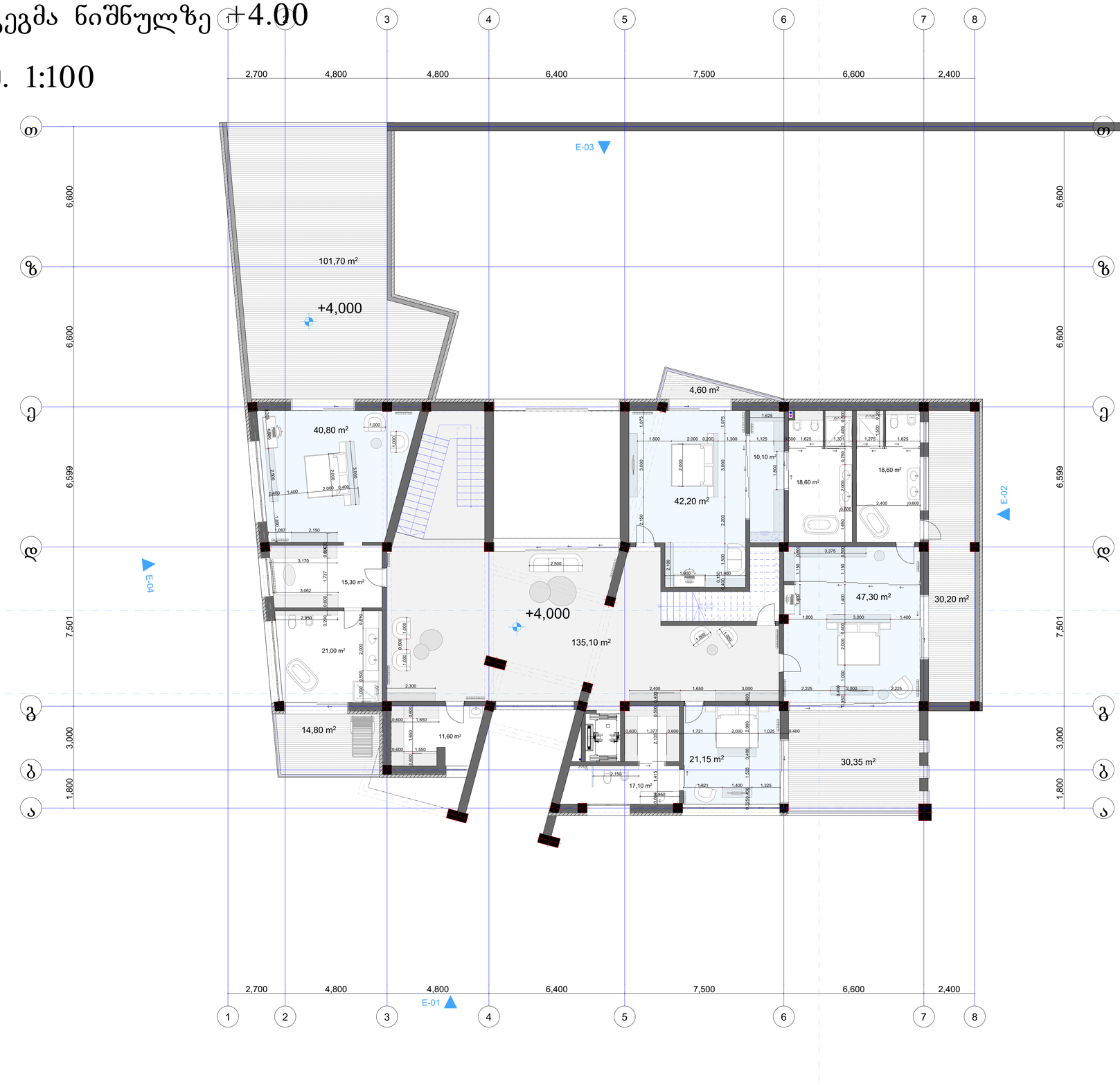

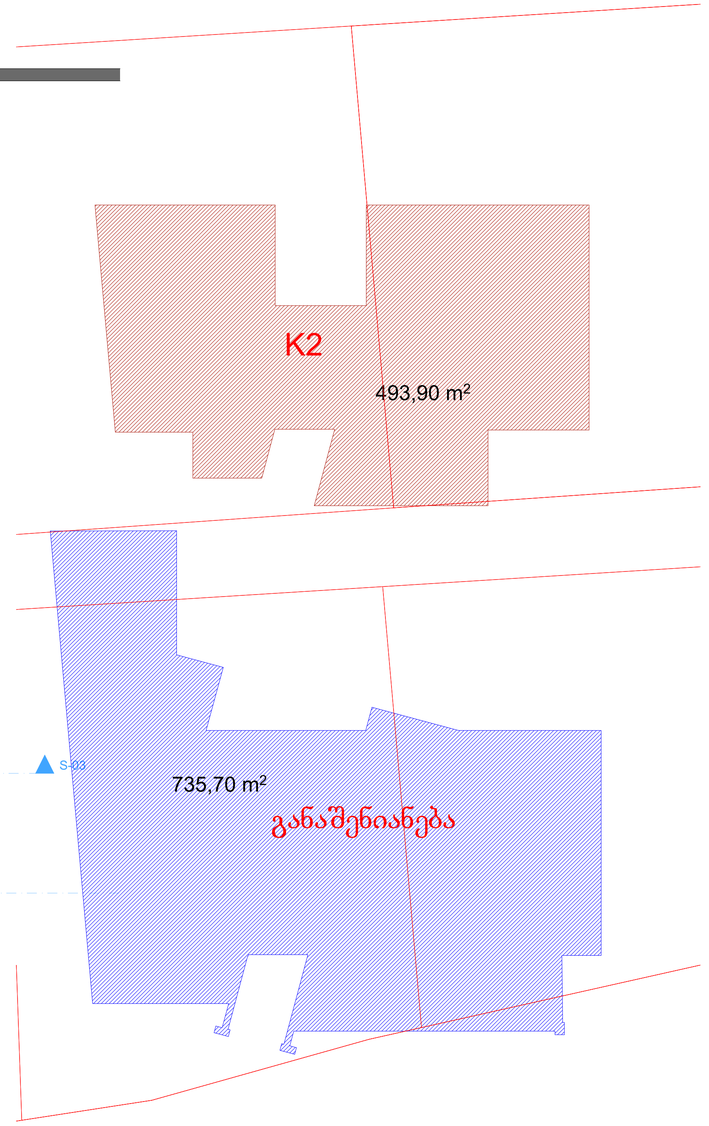

±0,00=998.16

AB5

შ. პ. ს. ეი ბი 5, არაგვისპირის ქ. 14, 0179 თბილისი

დირექტორი: დ. ლოსაბერიძე

არქიტექტორი: რ. ტყეშელაშვ

ქ. თბილისი, ვაჩნაძე, საამთავროს ტერიტორია, რეზიდენციის ტერიტორია, ნაკვეთი № 109/059 შ.პ.ს. „სახელმწიფოს ქონებასახელმწიფოს ბეშლიო-ს ქუჩაზე მიწის ნაკვეთზე ინდივიდუალური საცხოვრებელი სახლის არქიტექტურული პროექტი 01.20.01.109.120

არქიტექტურული ნაწილი

ნახაზი:

ფურცელი:

მასშტაბი: 1:100 ფორმატი: A2

05.04.2024

გეგმა ნიშნულზე +7.60

მ. 1:100

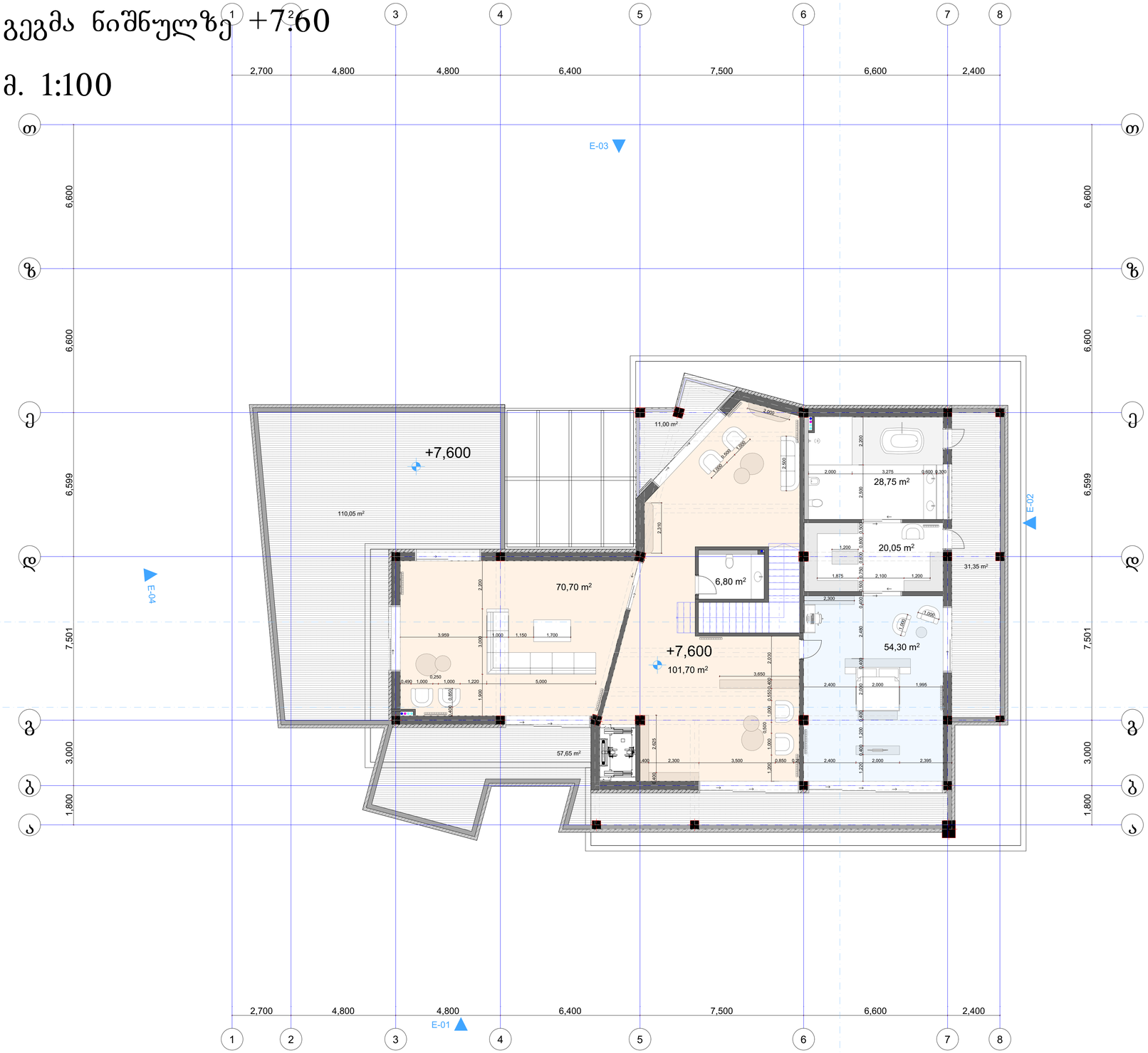

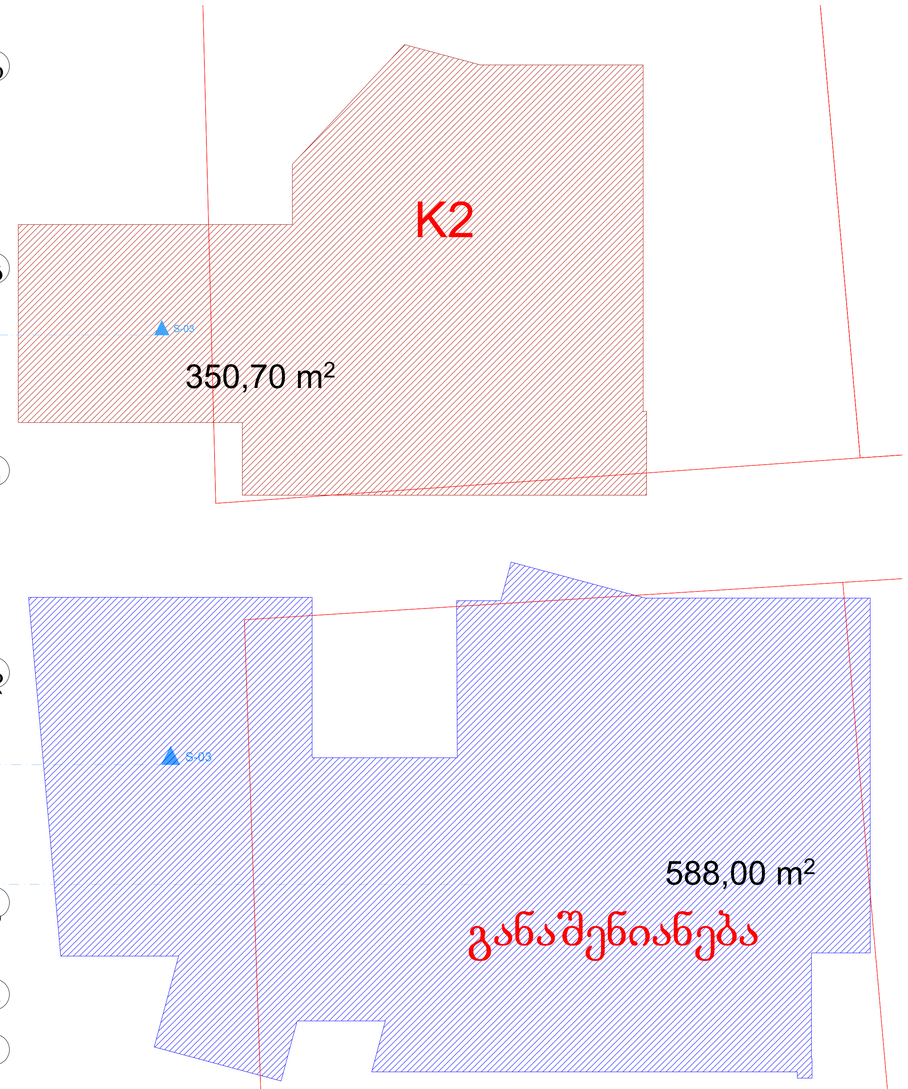

განაშენიანება

±0,00=998.16

AB5

შ. პ. ს. ეი ბი 5, არაგვისპირის ქ. 14, 0179 თბილისი

დირექტორი: დ. ლოსაბერიძე

არქიტექტორი: რ. ტყემალაძე

ქ. თბილისი, ვაკის, საამთავრობო რეზიდენციის ტერიტორია, ნაკვეთი № 109/059 შპს. „სახელმწიფო მეურნეობის ბეშლორ ქეთევნის მიწის ნაკვეთზე ინდივიდუალური საცხოვრებელი სახლის არქიტექტურული პროექტი 01.20.01.109.120

არქიტექტურული ნაწილი

ნახაზი:

ფურცელი:

მასშტაბი: 1:100 ფორმატი: A2

05.04.2024

გადახურვის გეგმა ნიშნულზე +11.200

მ. 1:100

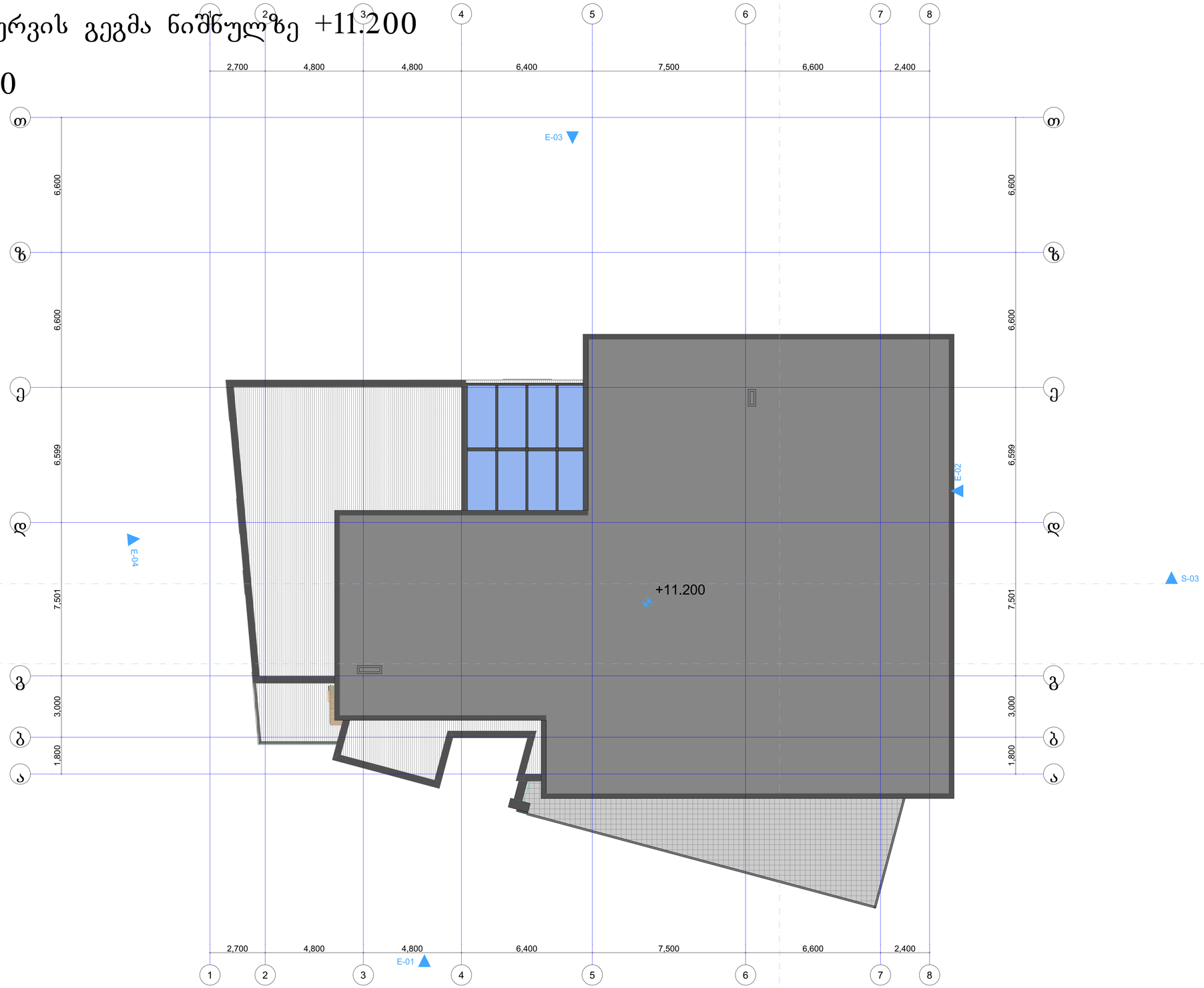

±0,00=998.16

AB5

შ. პ. ხ. ვი ბი 5, არაფიშვილის ქ. 14, 0179 თბილისი

დირექტორი: დ. ლოსაბერიძე

არქიტექტორი: რ. ტყემალაძე

ქ. თბილისი, ვაჩნაძე, საქმაპარიაჯო რეზიდენციის ტერიტორია, ნაკვეთი № 109/059 შ.პ.ხ. „სახელმწიფო მოვლახაზების ბიუროს“ ქუთაისის ფილის ნაკვეთზე ინდივიდუალური საცხოვრებელი სახლის არქიტექტურული პროექტი 01.20.01.109.120

არქიტექტურული ნაწილი

ნახაზი:

ფურცელი:

მასშტაბი: 1:100 ფორმატი: A2

05.04.2024