საქართველო

ქალაქი თბილისი, დიდი ლილო, სოფელი დიდი ლილო 1500კვ.მ სასოფლო-სამეურნეო დანიშნულების ს/კ №81.08.16.975 მიწის ნაკვეთის ტოპოგრაფიული

გეგმა

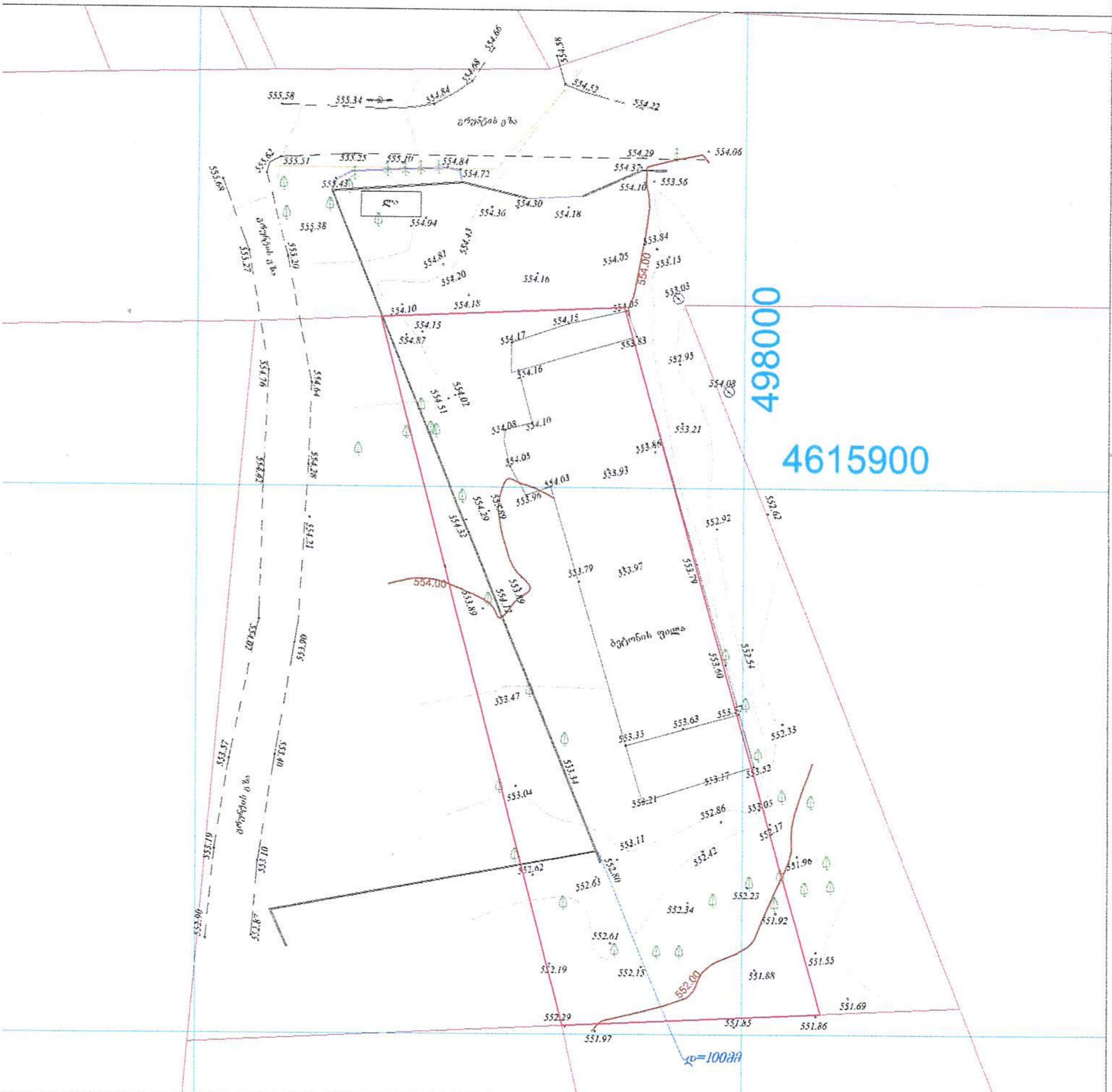

პირობითი აღნიშვნები

WGS 1984-ის კოორდინატთა სისტემის UTM პროექცია

- საცხ. შენობა
- არასაცხ. შენობა
- ფარდული
- მშენებარე შენობა
- სატრანსფორ. ჯიხური
- ხეები
- გარე განათება
- ბორდიური
- ხის ღობე
- ღობე
- ქვის კედელი
- კედელი
- ფლატე
- რკინიგზა
- საკანალიზაციო ჭები
- ელ. გადამცემი ხაზი
- ჭიშკარი
- ბეტონი
- წყალგაყვანილობა
- კავშირგაბმულობა
- ელ. ქსელები
- ბუნებრივი აირი
- სადრენაჟო ინფრასტრუქტურა
- ინტერნეტ ქსელი

შენიშვნა: 1) ნაკვეთის საზღვარი (თუ იგი არის ნასაზზე) მითითებულია დამკვეთის მიერ

2) მიწის სამუშაოების შესრულებისას შეატყობინეთ კომუნიკაციის წარმომადგენლებს

შპს „ბიემჯი გრუპ“

LTD `BMG GROUP~
14 Sartava St. Tbilisi, Georgia

ტექნიკური დირექტორი:		ზ. ბასილაძე
აზომა:		მ. ბოლქვაძე
დახაზა:		მ. ბოლქვაძე
დამკვეთი:		
მასშტაბი: 1:500		29.05.2023V

საქართველო

ქალაქი თბილისი, დიდი ლილო, სოფელი დიდი ლილო 1500კვმ სასოფლო-სამეურნეო დანიშნულების ს/კ №81.08.16.975 მიწის ნაკვეთის ტოპოგრაფიული

გეგმა

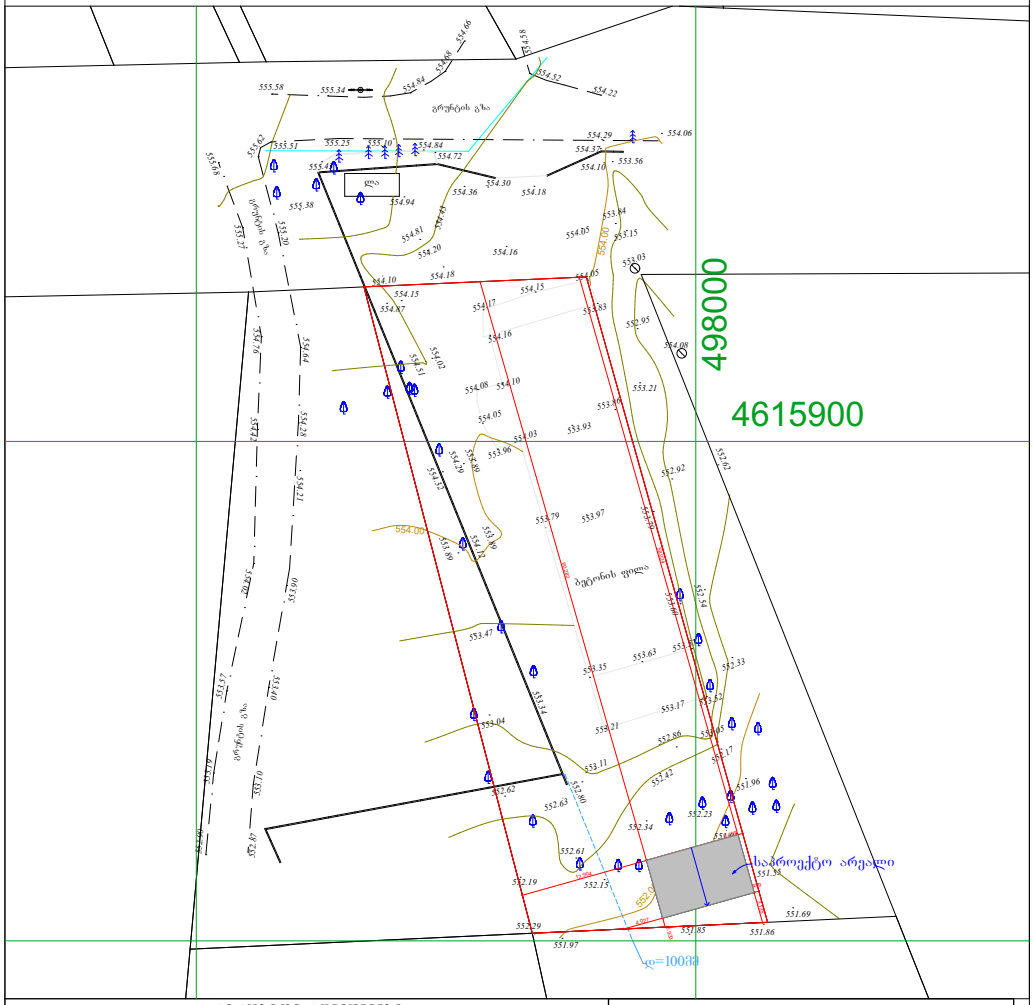
498000
4615900
საპროექტო არეალი
ბეტონის ფილა
არსებული ელ. ბოძი
ელ. ქსელი
ტელეფონის ბოძი

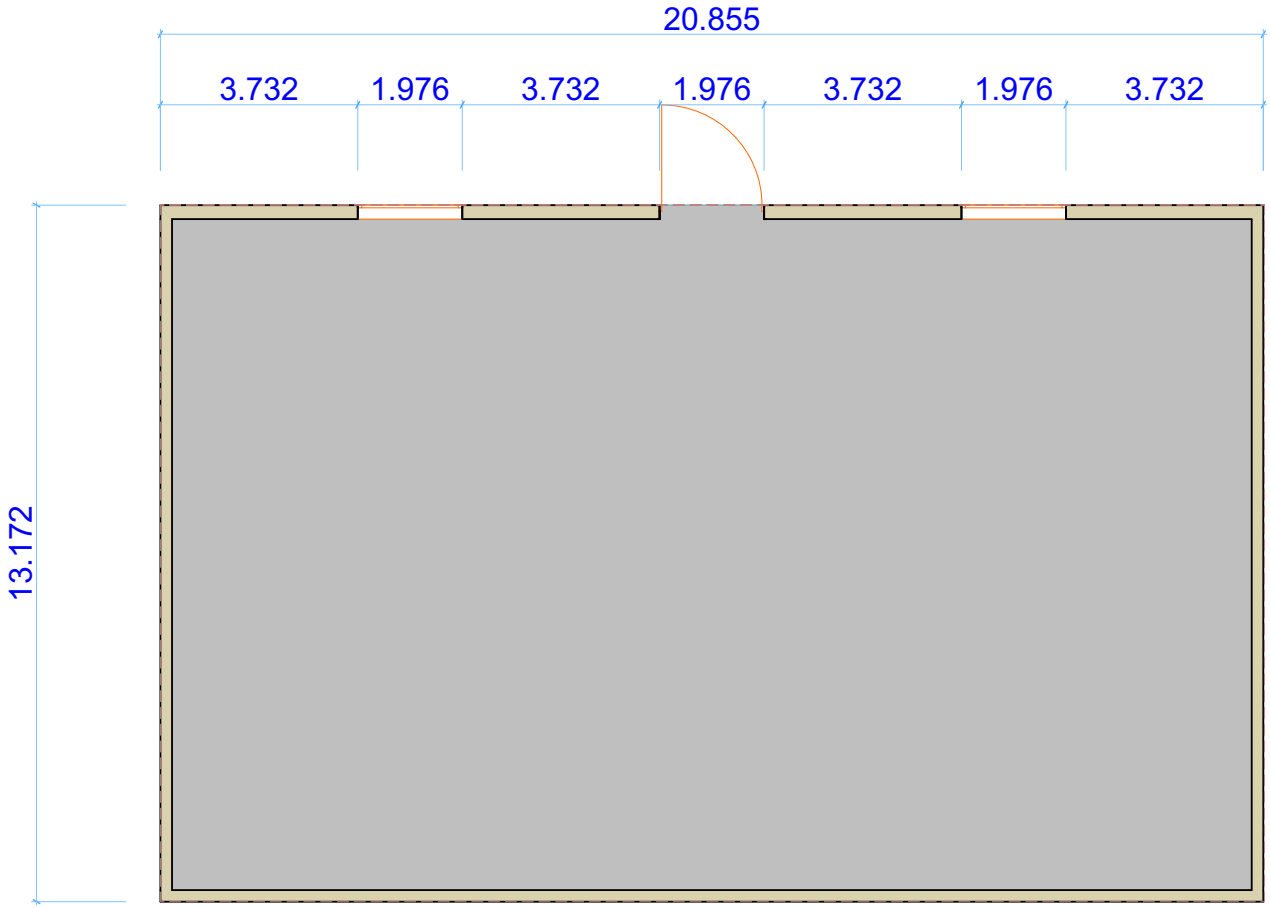

შ.პ.ს. "ბიემჯი ბრუპ"
L.T.D "BMG GROUP"
ს/კ 406128239
შარტავას ქუჩა №14
598 66 70 70
557 98 08 99
groupbmg@yahoo.com

ობიექტის მისამართი	
ნახაზის დასახელება	

ტექნიკური დირექტორი		ზაზა ბასილაძე
არქიტექტორი		გიორგი მალქიბაშვილი
დაინტერესებული პირი		
მასშტაბი		ფურცელი A-3
თარიღი	2024 წ.	






შეღებვა ლითონის კარი
RAL 9003
სხვადასხვა პანელი
RAL 7001
შეღებვა ლითონის ფანჯარა
RAL 9003
+3.10
+0.00
0.900
0.900
0.900
1.500
1.500
1.500
2.500
06.01.2023