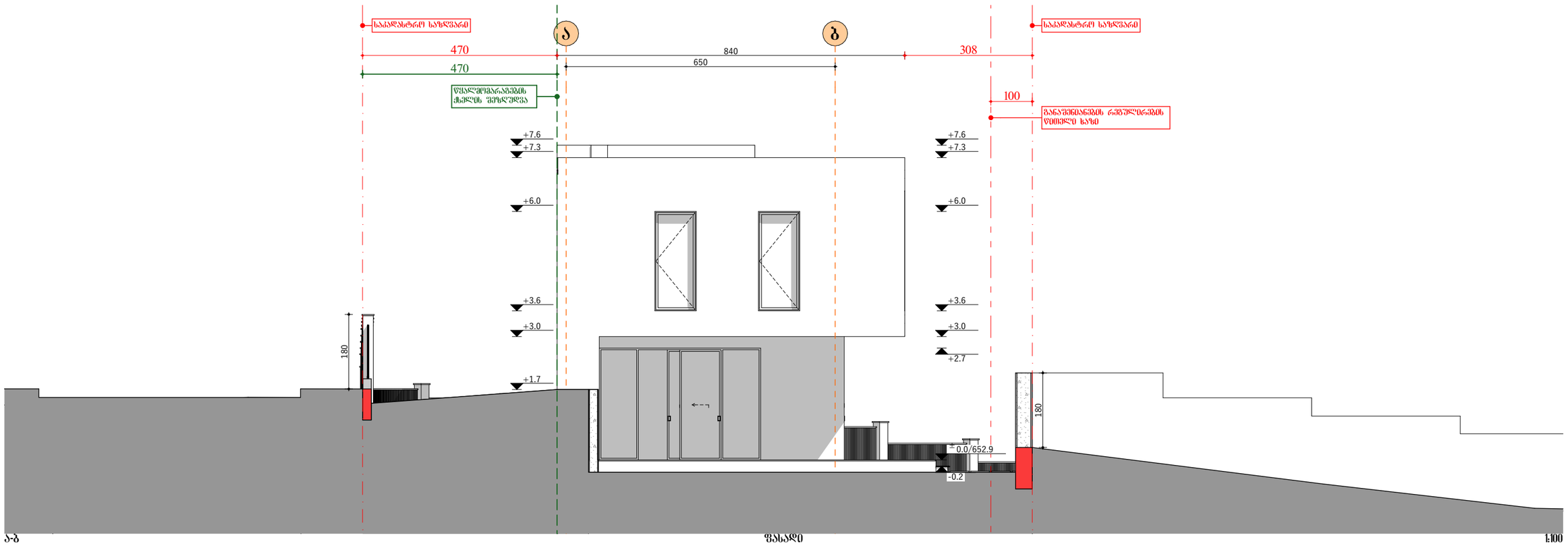

საკადასტრო საზღვარი
ა
ბ
470
840
308
470
650
100
ფასადი
1:100

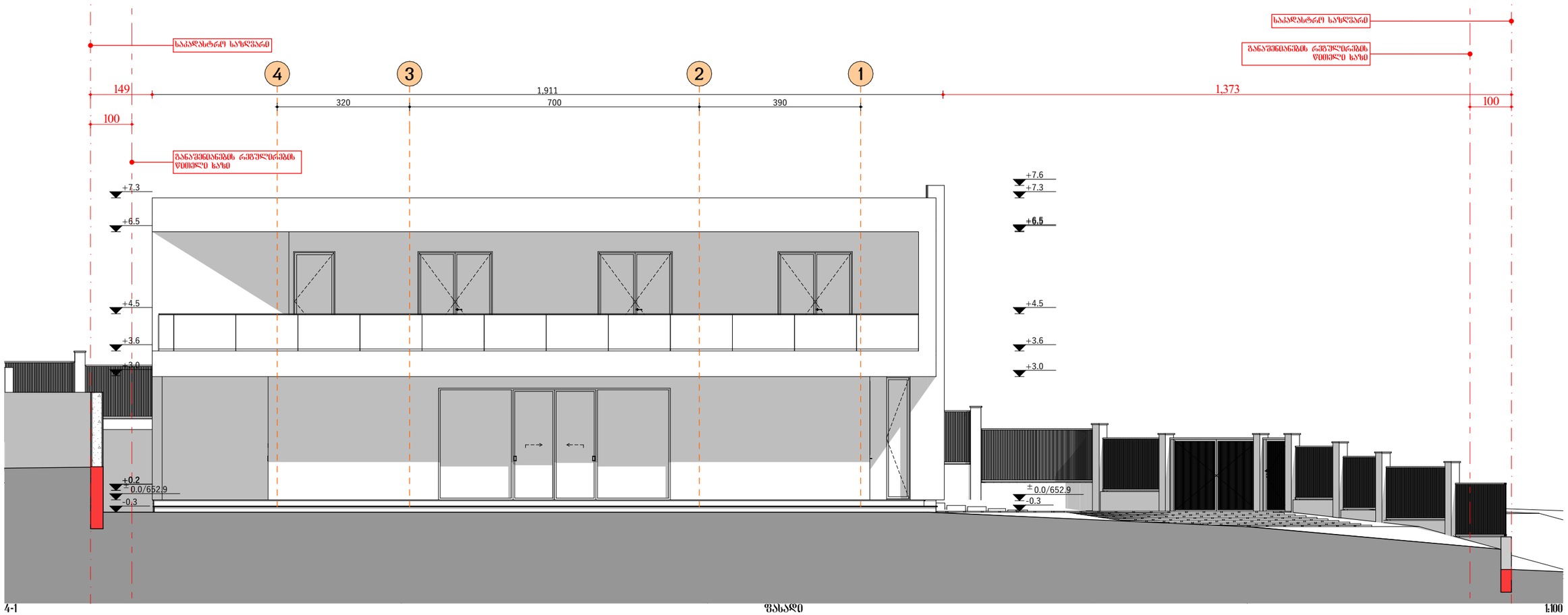

საკადასტრო საზღვარი
4
3
2
1
149
1,911
1,373
320
700
390
100
100
ფასადი
1:100

A.12

22

A3

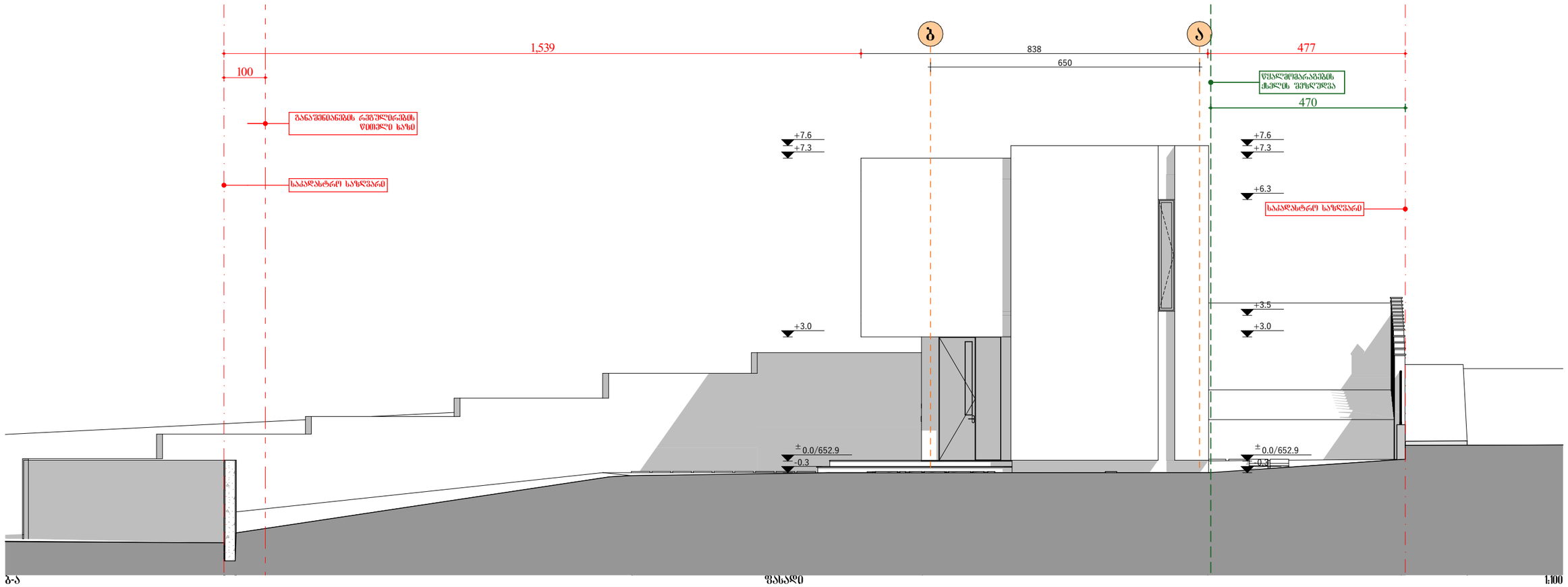

1,539
100
838
650
477
470
ბ
ა
ბანაშენიანების რეგულირების წითელი ხაზი
საკადასტრო საზღვარი
წყალმომარაგების ჰიდლის შეზღუდვა
+7.6
+7.3
+6.3
+3.5
+3.0
±0.0/652.9
-0.3
ბ-ა
ფასადი
1:100

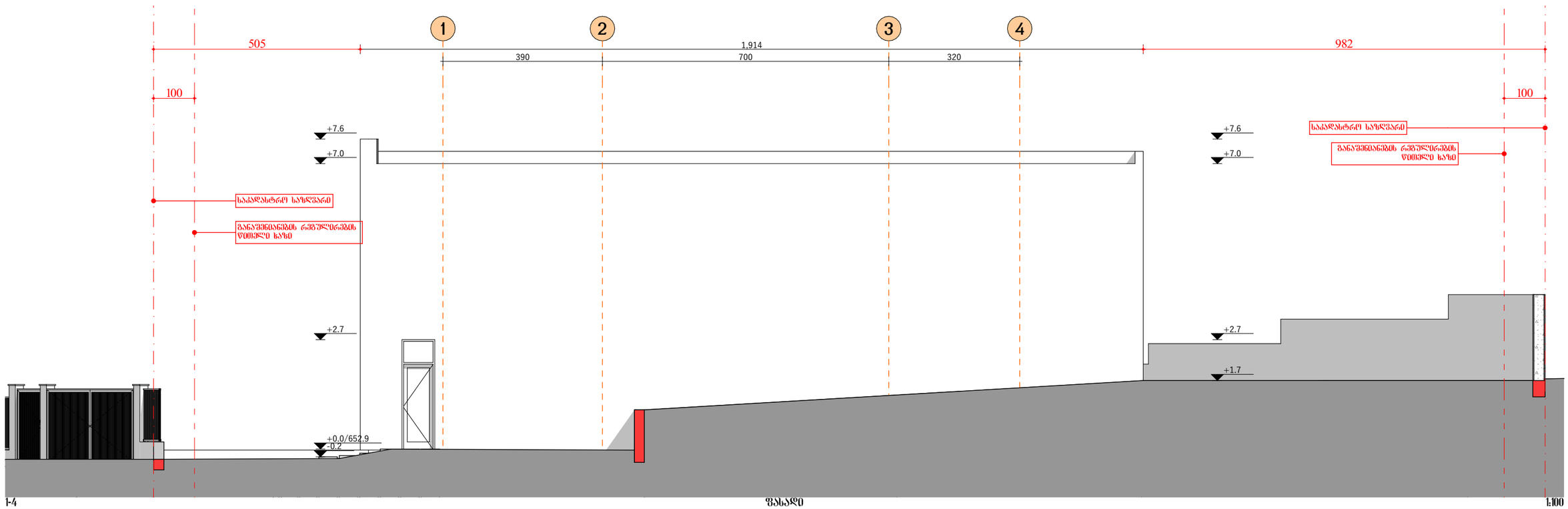

505
1,914
390
700
320
982
100
1
2
3
4
+7.6
+7.0
+2.7
+1.7
+0.0/652.9
-0.2
საკადასტრო საზღვარი
ბანაშენიანების რეგულირების წითელი ხაზი
1-4
ფასადი
1:100

A.13

22

A3

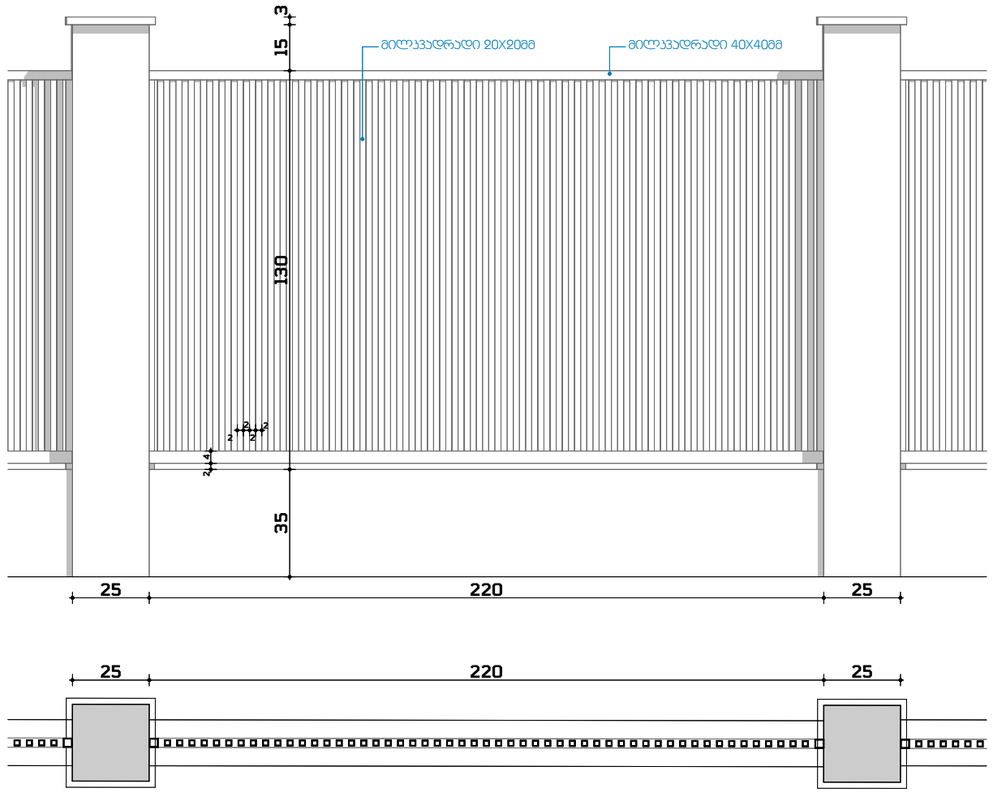

ლობის ფრაგმენტი 1:20

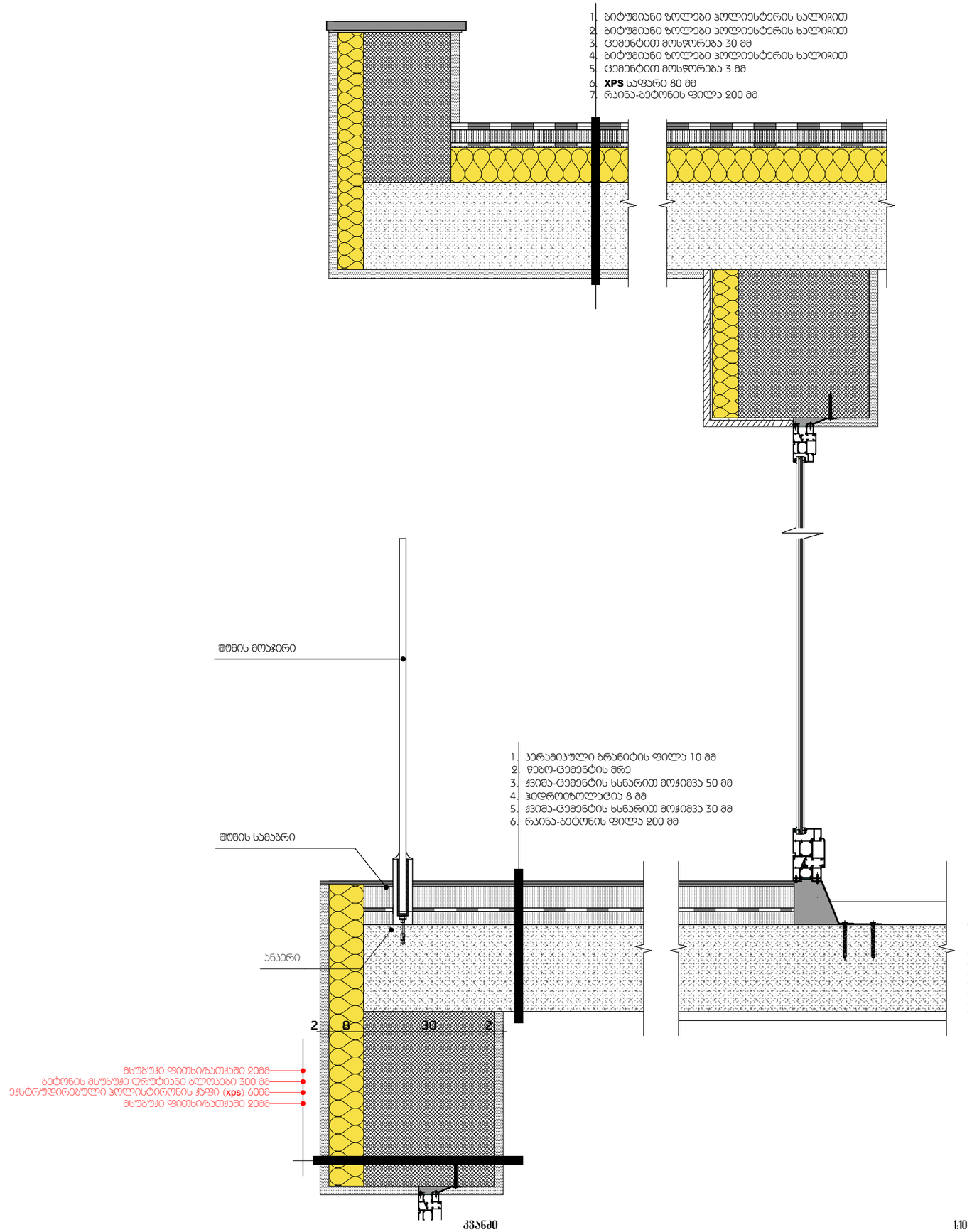

კვანძი 1:10

№	ელემენტის	ტანი
1		
2		

A.14

22

A3

ფანჯრების ბლოკების ტიპების ცხრილი			
ფანჯრების ტიპი	ფ - 01	ფ - 02	ფ - 03
ფანჯრის სიმაღლე	2.700	2.980	2.400
ფანჯრის სიგანე	0.400	0.600	1.000
ფანჯრების რაოდენობა	1	1	3
ფანჯრების ფართობი			
ფანჯრის ფართობი	1.08	1.79	2.40
10.07 მ²			

კარების ბლოკების ტიპების ცხრილი										
კარების ტიპი	კ - 01	კ - 02	კ - 03	კ - 04	კ - 05	კ - 06	კ - 07	კ - 08		
კარის სიმაღლე	298	270	270	240	270	270	298	180		
კარის სიგანე	150	560	390	180	70	80	345	350		
კარების რაოდენობა	1	1	1	3	1	11	1	1		
კარების ფართობი										
კარის ფართობი	4.47	15.12	10.53	4.32	1.89	2.16	1.80	10.28	6.30	87.11 მ²

შპს „ჯორჯიან ლაინ ენდ ლანდ“
ქ. თბილისი, ვაკის რაიონი, ი. ჭავჭავაძის გამზ. №1
ტელ: (+995 32) 93 93 93

ეს ნახაზი წარმოადგენს ავტორის საკუთრებას და მისი გამოყენება, კოპირება ან გავრცელება ავტორის წერილობითი ნებართვის გარეშე აკრძალულია.

| | | | | | | | | | |