სიტუაციური გეგმა მ 1:2000

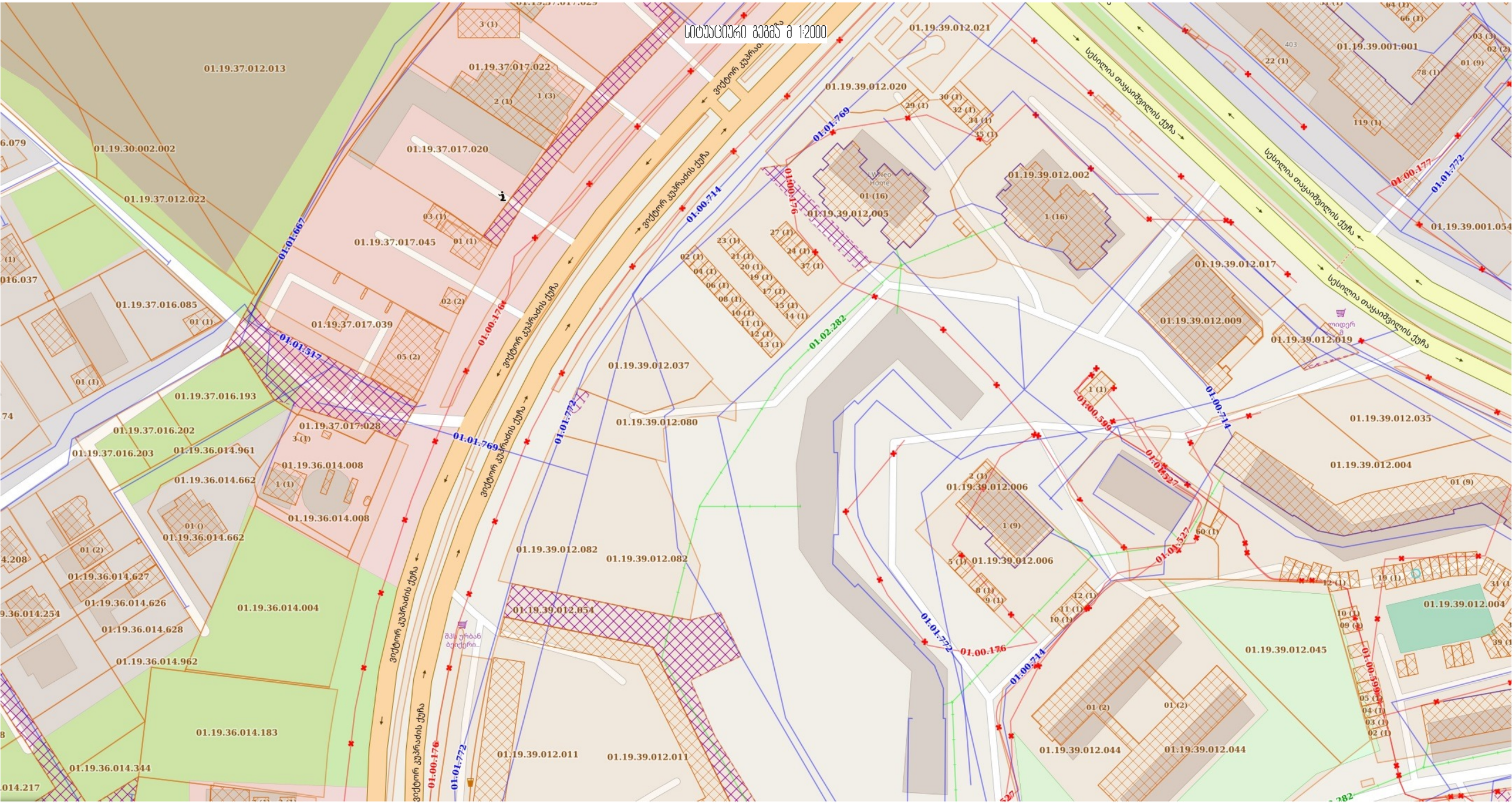



Ситуационная схема в 1:1000

საკადასტრო გეგმა და საპროექტო გეგმა მ 1:5000

საკადასტრო გეგმა

საკადასტრო კოდი:	**01.19.39.012.080**
განცხადების ნომერი:	**882022326425**
მომზადების თარიღი:	**18/05/2022**
ნაკვეთის დანიშნულება:	**არასასოფლო სამეურნეო**
ფართობი:	**634 კვ.მ (WGS 84 / UTM zone 38N)**
ვალდებულების ფართობი:	**28 კვ.მ (WGS 84 / UTM zone 38N)**



პირობითი აღნიშვნები:

ნაკვეთის საზღვარი | მშენებარე ნაგებობა | 02/4 აშენებული ნაგებობა | ქარსაფარი ზოლი

ხაზობრივი ნაგებობა | ტყის ფონდი | ვალდებულება

საჯარო რეესტრის ეროვნული სააგენტო

საკადასტრო გეგმა

საკადასტრო კოდი: 01.19.39.012.080
განცხადების ნომერი: 882022326425
მომზადების თარიღი: 18/05/2022
ნაკვეთის დანიშნულება: არასასოფლო სამეურნეო
ფართობი: 634 კვ.მ (WGS 84 / UTM zone 38N)
ვალდებულების ფართობი: 28 კვ.მ (WGS 84 / UTM zone 38N)



პირობითი აღნიშვნები:

ნაკვეთის საზღვარი | მშენებარე ნაგებობა | 02/4 აშენებული ნაგებობა | ქარსაფარი ზოლი

ხაზობრივი ნაგებობა | ტყის ფონდი | ვალდებულება

საჯარო რეესტრის ეროვნული სააგენტო:ქ. თბილისი, ვახტანგ გორგასლის ქუჩა, 22; ტელ: (995 32) 2 25 15 28; http://napr.gov.ge


ᲡᲐᲠᲘᲗᲚᲘᲐᲜᲘ ᲙᲐᲠᲘᲠᲘᲐᲜᲘᲐᲜᲘ
ᲡᲐᲠᲘᲗᲚᲘᲐᲜᲘ ᲙᲐᲠᲘᲠᲘᲐᲜᲘᲐᲜᲘ
ᲡᲐᲠᲘᲗᲚᲘᲐᲜᲘ ᲙᲐᲠᲘᲠᲘᲐᲜᲘᲐᲜᲘ
ᲡᲐᲠᲘᲗᲚᲘᲐᲜᲘ ᲙᲐᲠᲘᲠᲘᲐᲜᲘᲐᲜᲘ