საკადასტრო გეგმა

საჯარო რეესტრის ეროვნული სააგენტო

საკადასტრო კოდი:	**01.13.02.010.114**	ნაკვეთის დანიშნულება:	**არასასოფლო სამეურნეო**
განცხადების ნომერი:	**882023368326**	ფართობი:	**42625 კვ.მ (WGS 84 / UTM zone 38N)**
მომზადების თარიღი:	**19/04/2023**		

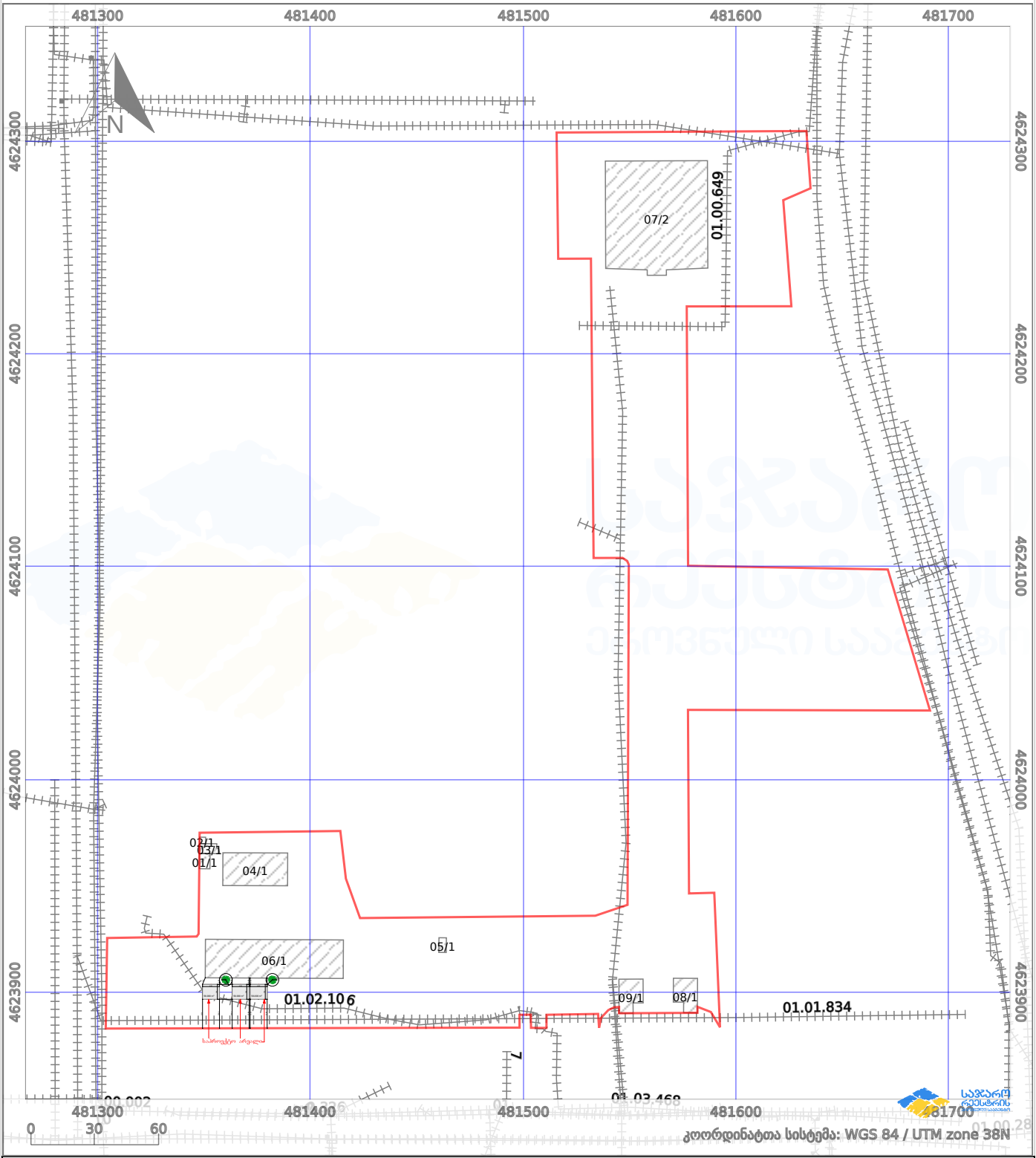

პირობითი აღნიშვნები:

ნაკვეთის საზღვარი		მშენებარე ნაგებობა	02/4	აშენებული ნაგებობა	ქარსაფარი ზოლი
ხაზობრივი ნაგებობა		ტყის ფონდი		ვალდებულება	

საკადასტრო გეგმა

საჯარო რეესტრის ეროვნული სააგენტო

საკადასტრო კოდი:	**01.13.02.010.114**	ნაკვეთის დანიშნულება:	**არასასოფლო სამეურნეო**
განცხადების ნომერი:	**882023368326**	ფართობი:	**42625 კვ.მ (WGS 84 / UTM zone 38N)**
მომზადების თარიღი:	**19/04/2023**		

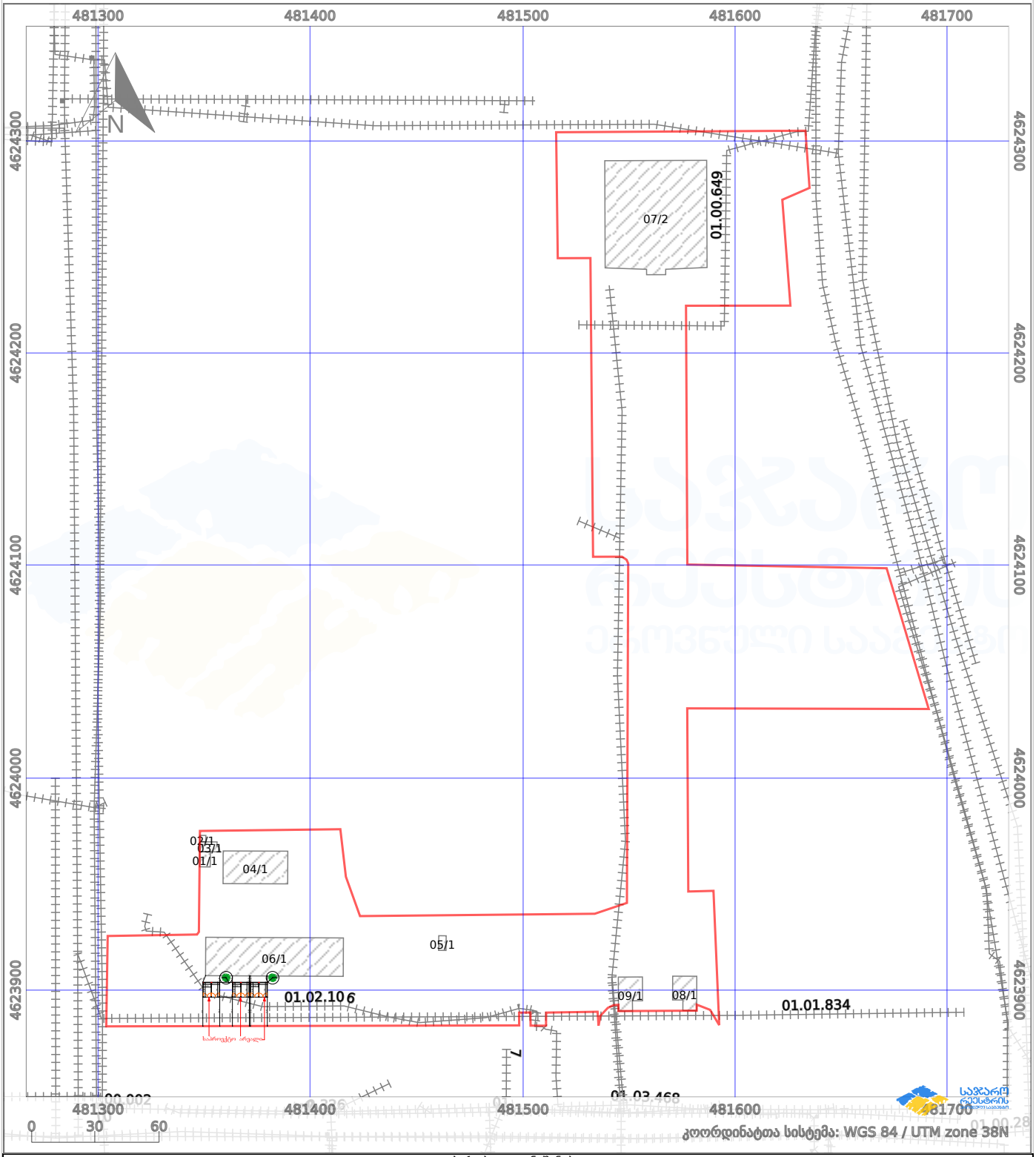

პირობითი აღნიშვნები:

ნაკვეთის საზღვარი		მშენებარე ნაგებობა	02/4	აშენებული ნაგებობა	ქარსაფარი ზოლი
ხაზობრივი ნაგებობა		ტყის ფონდი		ვალდებულება	

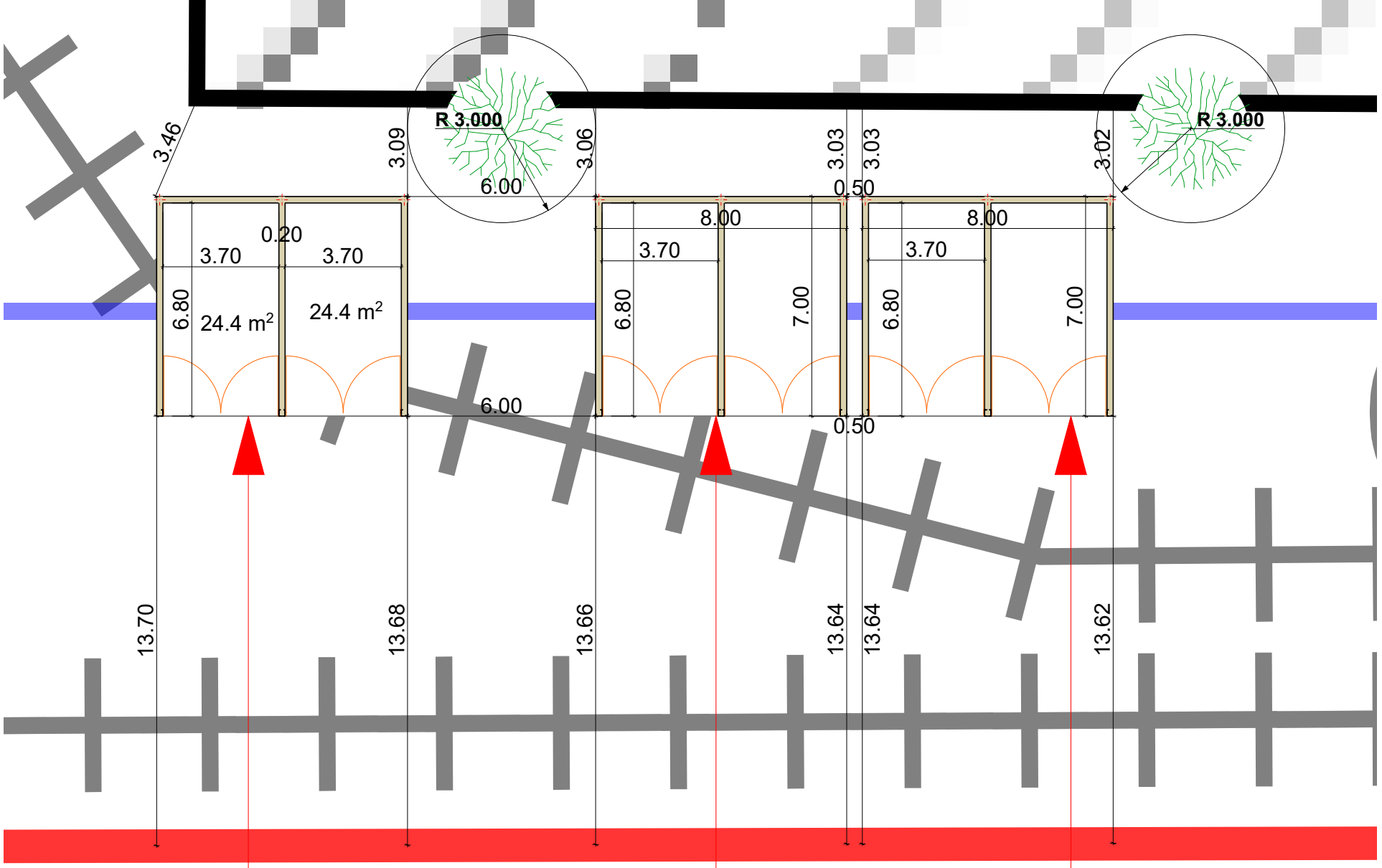
R 3.000
R 3.000
3.46
3.09
3.06
3.03
3.03
3.02
6.00
0.50
8.00
8.00
0.20
3.70
3.70
3.70
3.70
6.80
24.4 m²
24.4 m²
6.80
7.00
6.80
7.00
6.00
0.50
13.70
13.68
13.66
13.64
13.64
13.62
საპროექტო არეალი