13. გენგეგმა 1:500

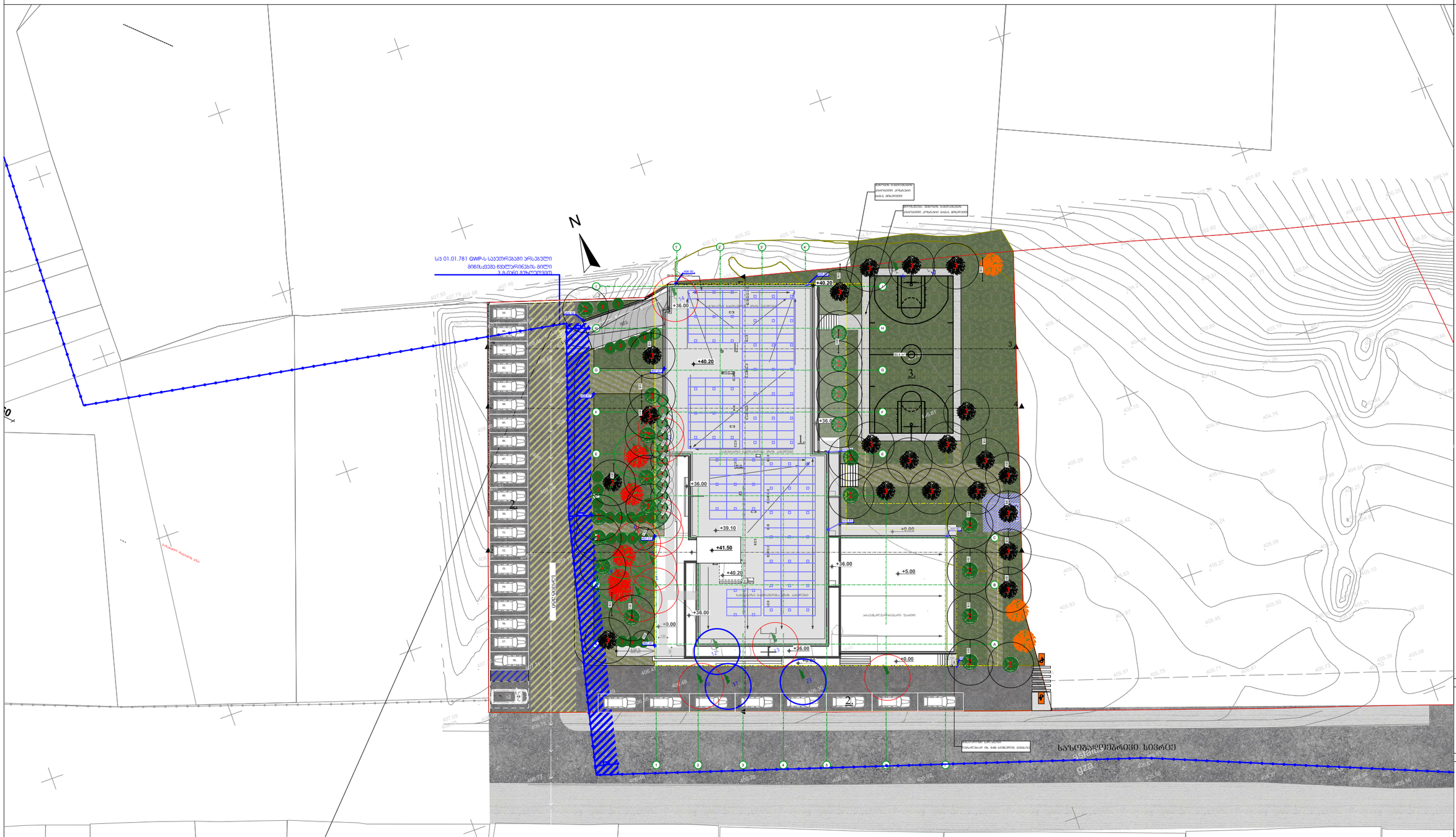
N
ს/ვ 01.01.781 GWP-ს საკვთრებაში არსებული მიწის ნაკვეთის გზა-ტრანსპორტით მისასვლელი
+40.20
+36.00
+39.10
+41.50
+0.00
+5.00
+36.00
+36.00
+36.00
+0.00
+0.00
+0

საპროექტო შენობა არის 12 სართულიანი:

სახანძრო მანქანის ტექნიკური მისასვლელი სიმაღლე შეადგენს 36.95 მ-ს.

შენობასთან სამი მხრიდან შესვლა ხდება 6.00 მ-იანი სახანძრო გზით;

სახანძრო ავტოკიბეების მისასვლელი გზა შეადგენს 9.0 მ-დან 12.0 მ-მდე;

თავისუფალი სივრცე ავტოკიბეებისთვის გათვალისწინებულია მინიმუმ 8 მეტრი შენობის 3 მხარეს;

915.13.2 პუნქტის თანახმად სც ჯგუფის შენობაში რადგან ის არ აღემატება სიგანეში 100მ-ს და სიმაღლეში 75 მ-ს არ გვჭირდება სახანძრო ავტოკიბეებისთვის გზის ყველა მხრიდან მოწყობა.

915.23 პუნქტის მიხედვით ვინაიდან ტერიტორიაზე ჩიხური გზა აღემატება 45 მ-ს მოწყობილია 15X15 მ-ზე მოსაბრუნებელი მოედანი.

<u>შენიშვნა:</u>
აღნიშნულ პროექტზე შეთანხმებულია ბრგ ამა წლის 23 მარტის ბრძანება № N16-0122166632 საწუძველზე, შესაბამისად საქართველოს მთავრობის №508 დადგენილება, რომელიც ძალაში შევიდა ამა წლის 26 ოქტომბერს არ აქვს უკუძალა და არ უნდა გავრცელდეს (დამკვეთის მოთხოვნის გარეშე) შეთანხმებულ ბრგ-ებზე.
თუმცა შეთანხმებულ ბრგ-ში საპროექტო გენგეგმაზე გათვალისწინებული გვაქვს სახანძრო მანქანის მისასვლელი გზები, რომლებიც შეესაბამება №508 დადგენილებას.

ნაკვეთი №1

1	სზ-6
0.5	2.5
0.3	-
4006კმ.მ	

ნაკვეთი №2

2	სზ-6
0.5	2.5
0.3	-
4009კმ.მ	

ტზ-1	3
-	-
-	0.1
465კმ.მ	
რზ-1	3
-	0.2
-	0.8
311კმ.მ	

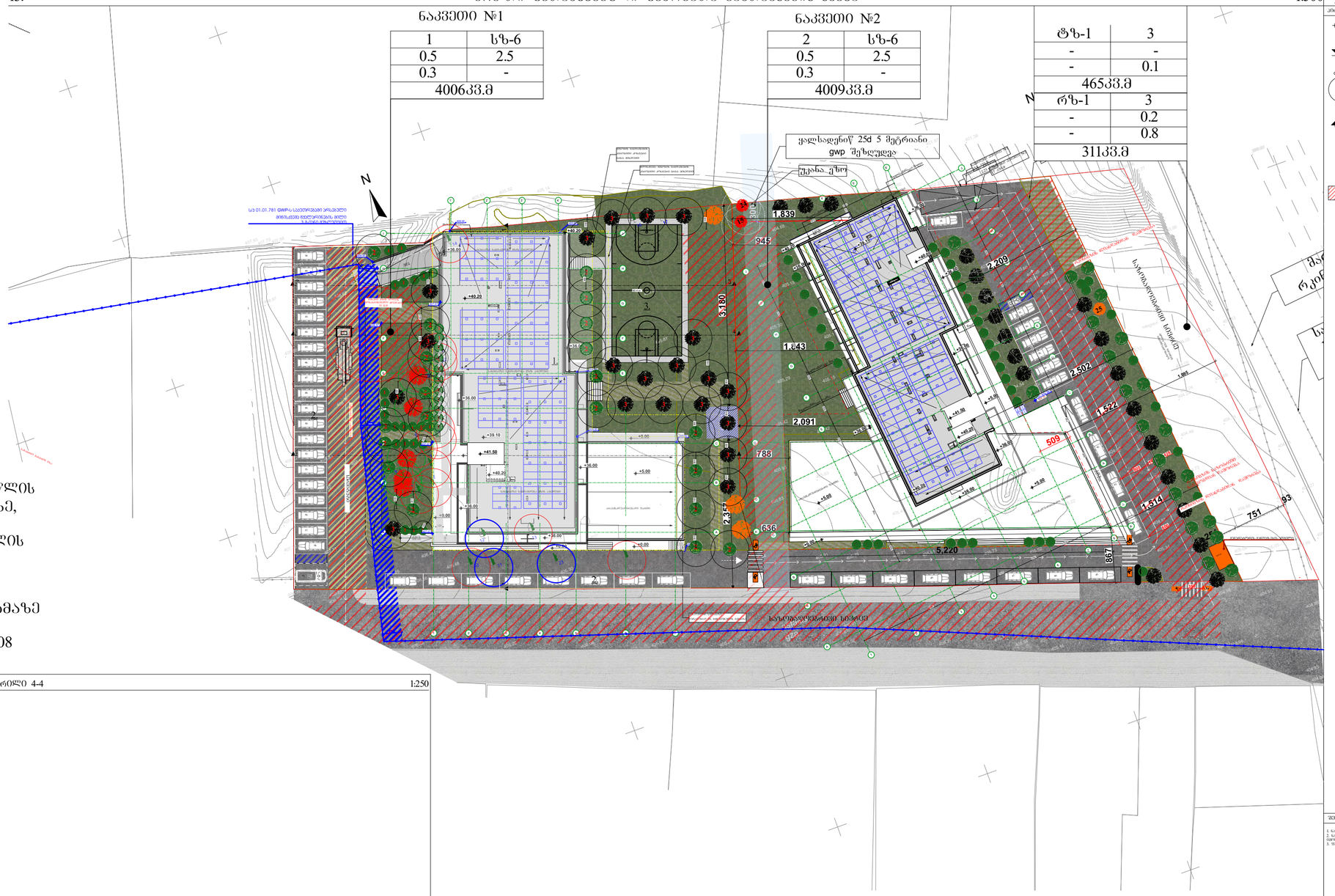

4 ჭრილი 4-4 1:250



0.00 ნიშნ. ბეტონზე
6.00 ნიშნ. ბორდზე
301.0 / 307.1 ბარე ნიშნ.
5 ღერძი
1 პარკის ხაზი
ბლოკის კედელი
ბეტონის კედელი
- სახანძრო მანქანის მზა;

შენიშვნები

1. საპროექტო ნიშნები მოცემულია საანომალიაზე;
2. საპროექტო ქსელის ელემენტები მშენებლობის პროცესში კორექტირდება ადგილობრივი პირობების გათვალისწინებით;
3. შენიშვნის ტრანსპორტირების ანომალიაზე მიმდინარე ნებისმიერი ცვლილება;

სტრუქტონის ნაწილი

ინჟინერი

კორპუსი პარკინგორ

პროექტი
მრავალფუნქციური სამედიცინო საბერე

მისამართი
ქ. თბილისი, ქუჩა ლეონიძის, N9
მიწის ნაკვეთი
ს.კ 01.18.13.020.067

ინჟინერ-მშენებელი	ხელი	ხელშეწერილია
ინჟინერ-მშენებელი	ლ.ლომსაძე	
მთ.არქიტექტორი	მ.ლომსაძე	
არქიტექტორი	მ.ცხაკაია	

არქიტექტურული ნაწილი

მასშტაბი 1:500, 1:250 ინდექსი

ძირითადი

№		
7		
2		
3		
4		
1		
0		

ნინო-ინ ჯორჯაძე/ეკო ზედაზენი ზაზა ბაქრაძე ს.ნინო ბერიძე 64

სტადია	ნახატის №	ფურცლის სახელი
A-2		

პროექტის ეტაპები

სტადია	თარიღი