მრავალბინიანი საცხოვრებელი
სახლი

არქიტექტურული ნაწილი

2024წ.

-1.

-1 სართულის გეგმა -2.85 ნიშნულზე (11)

1:100

ექსპლიკაცია

№	აღწერილობა	ფართობი
1	ავტოსადგომი	1018.8
2 - 7	დამხმარე ფართობი	80.3
1.	კიბის უჯრედი და სადარბაზოს ფართობი	56.9



0.00	ნიშნ. ბეტონზე
6.00	ნიშნ. ხარისხზე
3010 / 397.1	ფარდობითი ნიშნ.
5	ღერძის ნომერი
1	ჭრილის ხაზი
	ბლოკის კედელი
	ბეტონის კედელი

შეფასება	ფაზა	პროექტის №	ფაილის სახელი
A-0			
პროექტირების ეტაპები			

შენიშვნები

1. ნახაზის ზომები მოცემულია სანტიმეტრებში.
2. ნახაზის ზომა ცვლილება მხოლოდ მთავარი ინჟინრის ნებართვით.
3. შესაფერი პროექტირების ეტაპისთვის უნდა გაითვალისწინოთ.

საბუთების სია

ობიექტი

ქ. თბილისი, ქუჩა ღუდუშაურის№1, №9
პიროვნება №39
ს.კ. 01.18.13.020.067

მონაწილეობა	გვარი	ხელმოწერა
მთავარი არქიტექტორი	ალ.ჯანაშია	
მთ.არქიტექტორის მოად.	ნ.ლორთქიფანიძე	
არქიტექტორი	ნ.ლომსაძე	

არქიტექტურული ნაწილი

მასშტაბი	1:100	ფაილი	
-1 სართულის გეგმა -2.85 ნიშნულზე (11)		პროექტირება	
		№	
		1	
		2	
		3	
		4	
		5	
		6	
სტადია		ფურცელი	ფურცლების
სტადია პროექტი			

0.

მიწისპირა სართულის გეგმა 0.00// ნიშნულზე (1)

1:100

ექსპლიკაცია

№	აღწერილობა	საცხოვრებელი ფართობი	საზაფხულო ფართობი	ბინის ჯამური ფართობი	ფართობი
1	კომერციული ფართობი				791.1
6-7	დამხმარე ფართობი				17.2
39-69	მიწისზედა ავტოსადგომი				409.0
1.	კიბის უჯრედი და სადარბაზოს ფართობი				159.3



ნიშნულები

1. ნახაზზე ფრჩხილში ნაჩვენებია ნახევრადსართებს შორის სიმაღლეების სხვაობა.
2. ნახაზზე ჩვენება ეტლისთვის შესაბამისად მოპირკეთებულ ზედაპირზე ეტლის ტარების სანიშნულეებია.
3. შენიშვნა: ტროტუარების ანაზომებისთან ერთად ნახაზი ასახავს.

0.00	ნიშნ. ბეტონზე
6.00	ნიშნ. ასფალტზე
3010 397.1	ბარე ნიშნ.
5	ღერძის
1	ბორდის ხაზი
	ბრტყლის კედელი
	ბეტონის კედელი

ფორმატი	რაოდენობა	ცალკეული №	ფართის საერთო
A-0			

არქიტექტონიკა არქიტექტორი

შენიშვნები

საბურავების სქემა

ნახატები

კორპუს პარკინგი

პროექტი

მრავალფუნქციური საცხოვრებლო სახლი

მისამართი

ქ. თბილისი, ქუჩა ნიორიაძისთან, №9
ვითრებაულ
ს/კ 01.18.13.020.067

თანაავტორები	ბჭობა	ხელმოწერა
ზოგადპროექტი	ლ.ჯაშიაშვილი	
ინჟ.არქიტექტორი	ბ.ქუხიანიძე	
არქიტექტორი	ნ.ისაკაძე	

არქიტექტორი ნ.ისაკაძე

მასშტაბი	1:100	ნახაზის
		არქიტექტურა

№		
1		
2		
3		
4		
5		
6		

სტადია	ნომერი	ფურცელი
სტადია პროექტი		

1.

2 სართულის გეგმა +5.00 ნიშნულზე (1)

1:100

ექსპლიკაცია

ბინის №	აღწერილობა	საცხოვრებელი ფართობი	საზაფხულო ფართობი	ბინის ჯამური ფართობი	ფართობი
1-13	საცხოვრებელი ბინა	610.1	162.3	772.4	
1.	კიბის უჯრედი და სადარბაზოს ფართობი				112.0

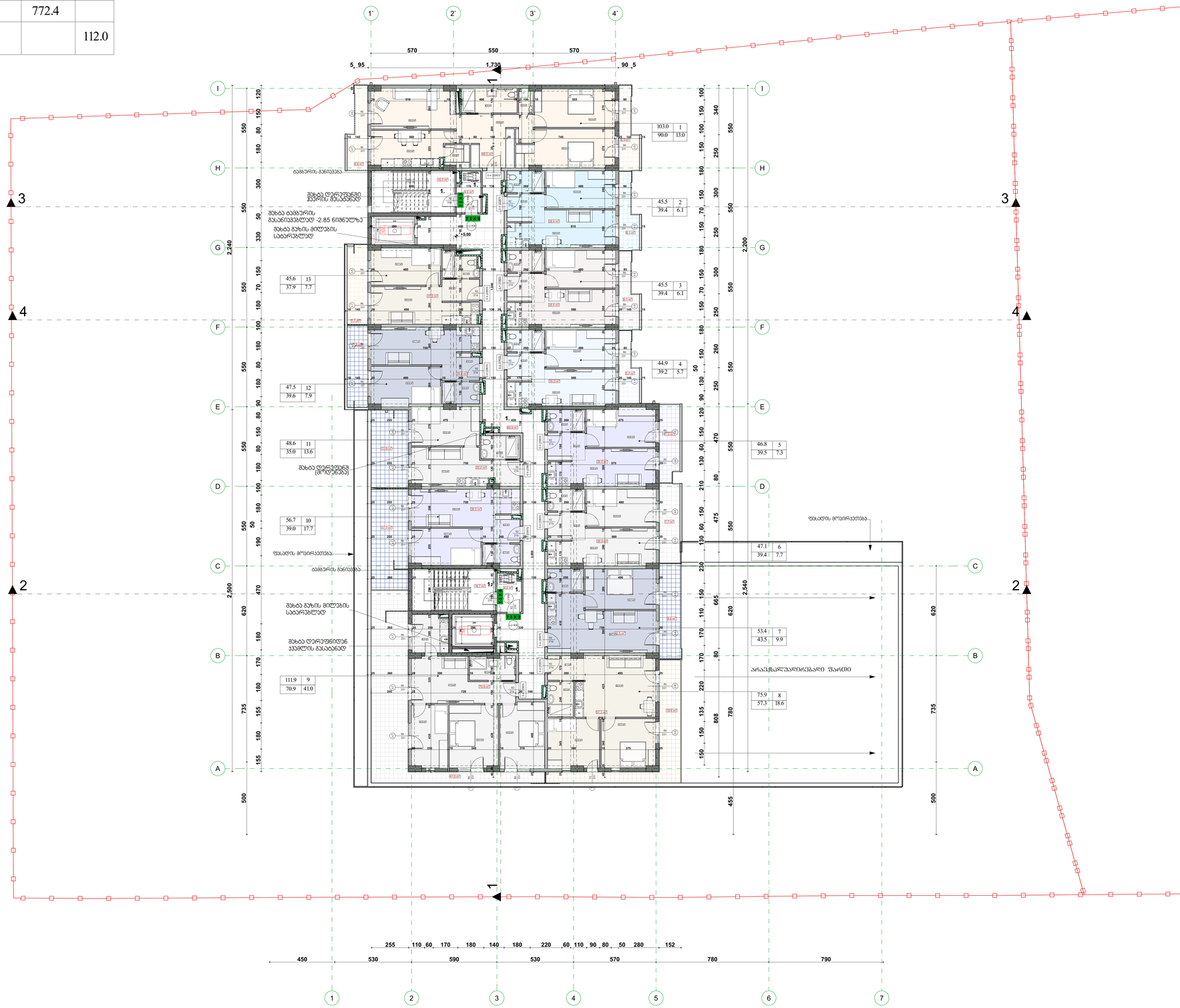

ფორმატი	ზომები №	ასლების №	ფართის სახელი
A-0			

პროექტირების კონსტრუქციული

0.00 ნიშნ. ბეტონის

6.00 ნიშნ. პარკეტის

301.0
397.1
ბარე ნიშნ.

5 ღერძის

1 პარკეტის ხაზის

ბლოკების კედლები

ბეტონის კედლები

შენიშვნები

1. ნახაზის ზომები მოცემულია სანიშნებლებში.
2. ნახაზის ყველა ელემენტი შესრულებულია მასშტაბისების შესაბამისად.
3. შესაღები კონსტრუქციების ანაზომებისათვის პირველი ნახაზისა.

სამშენებლო სქემა

ავტორები

ქ. ოზურგეთი, ქუჩა ღვინისუბნის, №9
პირადი ნომერი
ს.კ 01.18.13.020.067

შესრულებული	ტექნიკური	ხელმოწერა
რესპონდენტი	ლ.ლეკვეიშვილი	
მთ.არქიტექტორი	მ.ლორთქიფანიძე	
არქიტექტორი	ნ.ჩიტაიშვილი	

არქიტექტურული ნაწილი

მასშტაბი	1:100	შეცვლილი

2 სართულის გეგმა + 5.00 ნიშნულზე (1)

ცვლილებათა ნუსხა

№		
1		
2		
3		
4		
5		
6		

სტადია	ნახატის	ფორმატი
სტადიის კორექტორი		

ԳԼԽԱՎՈՐ ՀԱՏԱԿԱԳԾԱՅԻՆ ՑՈՒՑԱՆԻՇՆԵՐ

№№	ԱՆՎԱՆՈՒՄ	ՀԱՏԱԿԱԳԾԱՅԻՆ ՑՈՒՑԱՆԻՇՆԵՐԻ ՉԱՓՄԱՆ ՄԻԱՎՈՐՆԵՐ		ԱՐԵՎՄՏՅԱՆ ՀԱՐԿԱՅԻՆ ՄԱԿԵՐԵՍ, ՔՄ²	ՆԿԱՐԱԳՐՈՒԹՅՈՒՆ
		ՀԱՏԱԿԱԳԾԱՅԻՆ ՑՈՒՑԱՆԻՇՆԵՐԻ ՉԱՓՄԱՆ ՄԻԱՎՈՐՆԵՐ	ԱՐԵՎՄՏՅԱՆ ՀԱՐԿԱՅԻՆ ՄԱԿԵՐԵՍ, ՔՄ²		
1.	ՀԱՏԱԿ ՅՈՒՐԱՔԱՆՉՅՈՒՐ ԵՎ ՀԱՍԱՐԱԿԱԿԱՆ ՇԱՀԱԳՈՐԾՈՒԹՅՈՒՆ				112.0
14-26	ԲՆԱԿԵԼԻ ՏԱՐԱԾՔԻ ՀԱՏԿԱ	610.1	125.8	73.9	

1
2
3
4
5
6
7
A
B
C
D
E
F
G
H
I
1,730
2,540
2,200
2,500
2,240
ԱՐԵՎՄՏՅԱՆ ՀԱՐԿԱՅԻՆ ՄԱԿԵՐԵՍ, ՔՄ²
ՀԱՏԱԿԱԳԾԱՅԻՆ ՑՈՒՑԱՆԻՇՆԵՐԻ ՉԱՓՄԱՆ ՄԻԱՎՈՐՆԵՐ
ՀԱՏԱԿԱԳԾԱՅԻՆ ՑՈՒՑԱՆԻՇՆԵՐ
ՀԱՏԱԿԱԳԾԱՅԻՆ ՑՈՒՑԱՆԻՇՆԵՐԻ ՉԱՓՄԱՆ ՄԻԱՎՈՐՆԵՐ
ԱՐԵՎՄՏՅԱՆ ՀԱՐԿԱՅԻՆ ՄԱԿԵՐԵՍ, ՔՄ²

3. # 4 სართულის გეგმა +11.20 ნიშნულზე+ 1:100

ექსპლიკაცია

ბინის №	აღწერილობა	საცხოვრებელი ფართობი	საზაფხულო ფართობი	ბინის ჯამური ფართობი	ფართობი
27-39	საცხოვრებელი ბინა	610.7	127.0	737.7	
1.	კიბის უჯრედი და სადარბაზოს ფართობი				112.0

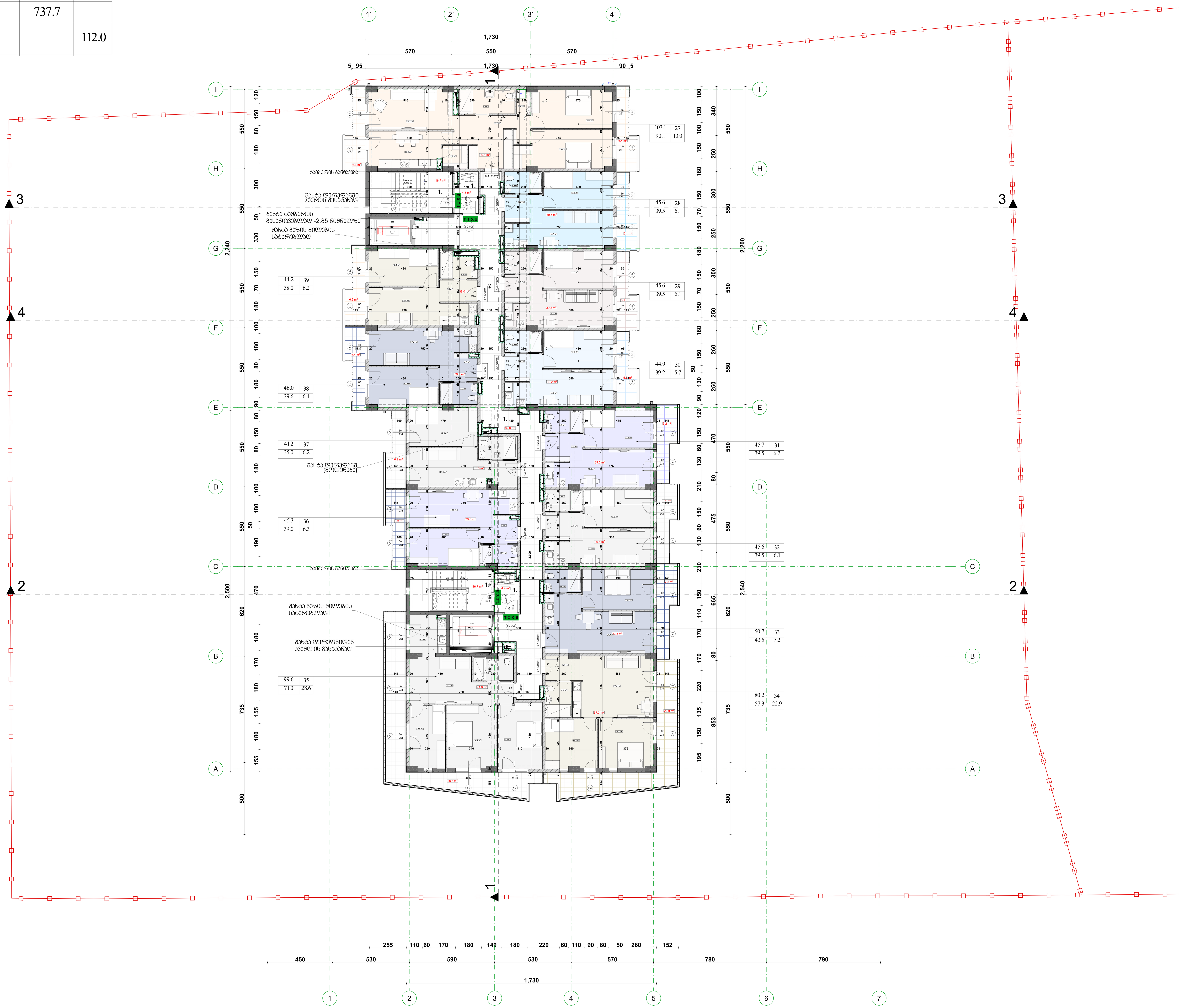

ფორმატი	დაკვეთა №	პროექტის №	ფაილის სახელი
A-0			

პირობითი აღნიშვნები

- 0.00 — ნიშნ. გეგმაზე
- 6.00 — ნიშნ. ჭრილზე
- 301.0 / 397.1 — გარე ნიშნ.
- 5 — ღერძი
- 1 — ჭრილის ხაზი
- ბლოკის კედელი
- ბეტონის კედელი

შენიშვნები

1. ნახაზზე ზომები მოცემულია სანტიმეტრებში;
2. ნახაზზე ყველა ცვლილება შეთანხმებისას შეთანხმებული უნდა იყოს პროექტის ავტორთან;
3. ფურცლის კორექტირებით ავტომატურად უქმდება წინა ვარიანტი;

სიტუაციური სქემა

დამკვეთი „ხოლმ პარტნიორი“

პროექტი მრავალბინიანი საცხოვრებელი სახლი

მისამართი ქ. თბილისი, ქუჩა ღოღობერიძე, №9 მიმდებარედ ს.კ 01.18.13.020.067

თანამდებობა	გვარი	ხელმოწერა
დირექტორი	ლ.დევაძე	
მთ.არქიტექტორი	მეურმიძე	
არქიტექტორი	თ.ცხაკაია	

არქიტექტურული ნაწილი

მასშტაბი 1:100 | თარიღი

4 სართულის გეგმა + 11.20 ნიშნულზე+

კორექტირება		
№		
1		
2		
3		
4		
5		
6		

სტადია	ინდექსი	ფურც.
სტადია პროექტი		

4.

5 სართულის გეგმა +14.30 ნიშნულზე

1:100

ექსპლიკაცია

ბინის №	აღწერილობა	საცხოვრებელი ფართობი	საზაფხულო ფართობი	ბინის ჯამური ფართობი	ფართობი
40-52	საცხოვრებელი ბინა	610.7	125.8	736.5	
1.	კიბის უჯრედი და სადარბაზოს ფართობი				112.0



ფორმატი	ზომები N	ცვლილ. N	ფართ. საკრე
A-0			

არქიტექტონიკა კონსტრუქციები

- 0.00 — ნიშნ. ბეტონზე
- 6.00 — ნიშნ. პარკლზე
- 3010 / 397.1 — ბარე ნიშნ.
- 5 — ღერძები
- 1 — პარკლის ხაზი
- ბალკონის კედელი
- ბეტონის კედელი

ნებართვისათვის

1. ნახაზის ზომები პროექტორის სანახავადაა. 2. ნახაზის ყველა ცვლილება შესაბამისობაში უნდა მოვიყვანოთ ავტორ. კონსულტის ნებართვასა. 3. შესაფერის პროექტირებისთვის ანარეკლებისა ზომები უნდა ვიანგარიშოთ.

სამშენებლოდ სრული

ობიექტი

ქ. თბილისი, ქუჩა ლეონიძის№14, N-9

პროექტის №

ს.კ 01.18.13.029.067

თანამშრომელი	ხელმოწერა	ხელშეწერილია
ინიციატორი	ალ.ჯანაშია	
მთ.არქიტექტორი	ზ.ქარდავა	
არქიტექტორი	ნ.ჩიხლაძე	

არქიტექტონიკა ნაწილი

მასშტაბი	1:100	ზომა	
5 სართულის გეგმა +14.30 ნიშნულზე		ცვლილება	
		№	
		1	
		2	
		3	
		4	
		5	
		6	
სტადია		ფურცელი	
სტადია პროექტი			

5.

6 სართულის გეგმა +17.40 ნიშნულზე

1:100

ექსპლიკაცია

ბინის №	აღწერილობა	საცხოვრებელი ფართობი	საზაფხულო ფართობი	ბინის ჯამური ფართობი	ფართობი
53-65	საცხოვრებელი ბინა	610.7	127.0	737.7	
1.	კიბის უჯრედი და სადარბაზოს ფართობი				112.0



0.00	ნიშნ. ბაბალინის
6.00	ნიშნ. ბინების
3010 / 397.1	ბარე ნიშნ.
5	ღერძის
1	ბინების ხაზის
	ბლოკების კედლები
	ბინების კედლები

ფორმატი	ზომები N	პროექტის N	ფართის სახელი
A-0			

პროექტი კონსტრუქციული

შენიშვნები

1. ბინების ფარდები პროექტის სანიმუშოა.
2. ბინების ფასზე ცვლილება შესაძლოა მხოლოდ მშენებლობის პროცესში.
3. შესაღები კონსტრუქციების ანოდირებული ალუმინისფერი ზოლი საინჟინრო.

სპეციალური სქემა

ელექტრონული ვერსია

ავტორები

მხატვრული ხასიათის ობიექტების სახელი

მისამართი

ქ. თბილისში, ქუჩა ლეონიძის(ნაძალადევის), №9
მიწის ნაკვეთის
ს.კ 01.18.13.029.067

თანამშრომელი	ხელმოწერა	ხელშეწერილია
რესპონსორი	ალ.ჯანაშია	
მთ.არქიტექტორი	ვ.ლორთქიფანიძე	
არქიტექტორი	ნ.ჩიტაიშვილი	

არქიტექტურული ნაწილი

მასშტაბი	1:100	ზომები

6 სართულის გეგმა + 17.40 ნიშნულზე

ცვლილების ჩამონათვალი		
№		
1		
2		
3		
4		
5		
6		

სტადია	ფაილის	ფურცელი
სტადიის პირნასახი		

6.

7 სართულის გეგმა +20.50 ნიშნულზე (1)

1:100

ექსპლიკაცია

ბინის №	აღწერილობა	საცხოვრებელი ფართობი	საზაფხულო ფართობი	ბინის ჯამური ფართობი	ფართობი
66-78	საცხოვრებელი ბინა	610.7	125.8	736.5	
1.	კიბის უჯრედი და სადარბაზოს ფართობი				112.0



0.00 ნიშნ. ბეტონზე

6.00 ნიშნ. პარკეტზე

3010 397.1 ბარე ნიშნ.

5 ღერძის

პარკეტის ხაზი

ბლეთების კედლები

ბეტონის კედლები

შენიშვნები

1. ნახაზის ზომები პროექტორს სანიშნავად,
2. ნახაზის ყველა ელემენტი შესაბამისობაში უნდა იყოს ობიექტ პირობებთან,
3. შესრულებ. პროექტირებამდე ამომრჩევლის ინფორმაცია უნდა ეკონტროლოს.

სამშენებლო სქემა

ავტორები

მოსაპირკეთებელი სამუშაოების სამელი

მისამართი

ქ. თბილისში, ქუჩა ლეონიძის№14, №9
პირადი ნომერი
ს.კ 01.18.13.020.067

თანამშრომელი	ხელმოწერა	ხელშეწერილია
მთავარი არქიტექტორი	ალექსანდრე	
მთავარი ინჟინერ-კონსტრუქტორი	მერაბ ლომიძე	
არქიტექტორი	ნინო ბაქრაძე	

პროექტის დასახელება

7 სართული +20.50 ნიშნულზე (1)

მასშტაბი	1:100	შესრულების
		კორექტირების
		№
		1
		2
		3
		4
		5
		6
სტადია	ნაწილი	ფურცელი
სტადიის პირველი		


1
2
3
4
A
B
C
D
E
F
G
H
I
1,730
2,540
2,200
2,500
2,240
1
2
3
4
5
6
7
1,730
570
550
570
5.95
90.5
1,730
450
530
590
530
570
780
790
255
110
60
170
180
140
180
220
60
110
90
80
50
280
152
1
2
3
4
5
6
7
500
735
853
620
665
550
475
550
550
550

8.

9 სართულის გეგმა+26.70 ნიშნულზე (1)

1:100

ექსპლიკაცია

ბინის №	აღწერილობა	საცხოვრებელი ფართობი	საზაფხულო ფართობი	ბინის ჯამური ფართობი	ფართობი
92-104	საცხოვრებელი ბინა	612.0	125.8	737.8	
1.	კიბის უჯრედი და სადარბაზოს ფართობი				112.0

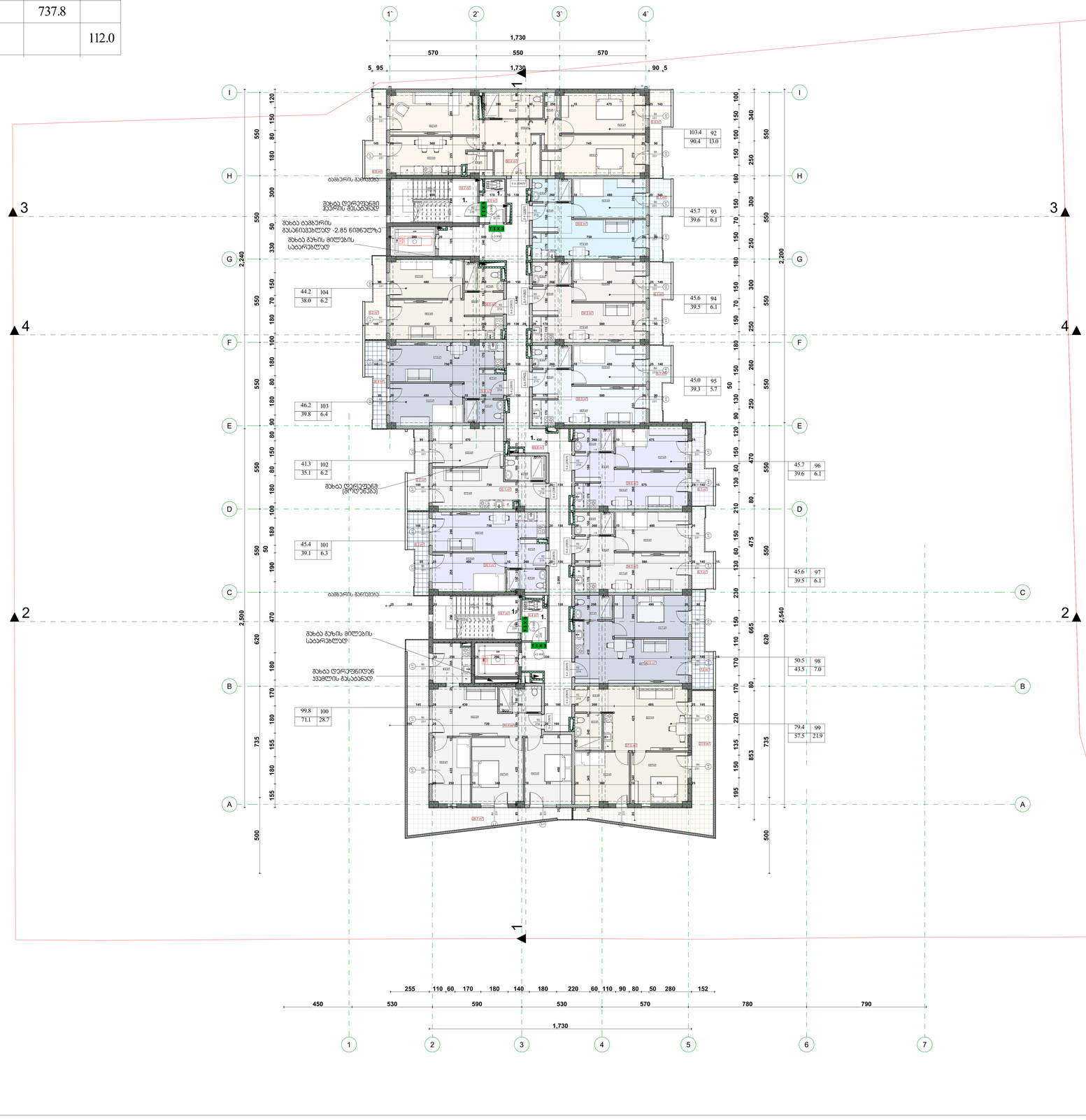

0.00 ნიშნ. ბეგმასაქ

6.00 ნიშნ. პარელზე

301.0
397.1 პარე ნიშნ.

5 ღერძის

პარელის ხაზი

ბლეტის კედელი

ბეტონის კედელი

შეთანხმ.	ფაქტობრ. №	პროექტის №	შეტანის საბუთი
A-0			

პროექტიდან ცვლილებული

შენიშვნები

1. ნახაზის ზომები მოცემულია სანტიმეტრებში.
2. ნახაზის ყველა ელემენტის შესაბამისობა შესრულების ზუსტი ფორმა კონსტრუქციულ ნაწილებთან.
3. შესაღები, მოპირკეთებული ელემენტების ფერები და ტიპი საინჟინრო.

სამშენებლო სქემა

ლიცენზიები

კერძო პირისთვის

პროექტის

მრავალფენიანი საცხოვრებელი სახლის

მისამართი

ქ. ბათუმში, ქობა ლეონიძის№61, №9
მიწის ნაკვეთი
ს.კ 01.18.13.020.067

ორგანიზაცია	პასუხი	ხელმოწერა
რესპონსორი	ლ.ლეკვეიშვილი	
მთ.არქიტექტორი	მ.ლორთქიფანიძე	
არქიტექტორი	ნ.ჩიტაიშვილი	

სამუშაო ნახაზები

მასშტაბი	1:100	ფაილი

9 სართული, ნიშნა+ 26.70 ნიშნულზე (1)

ცვლილებების ჩანაწერები

№		
1		
2		
3		
4		
5		
6		

სტადია	ნიშნული	ფურცელი
სტადიის პირები		

9.

10 სართულის გეგმა+29.80 ნიშნულზე (1)

1:100

ექსპლიკაცია

ბინის №	აღწერილობა	საცხოვრებელი ფართობი	საზაფხულო ფართობი	ბინის ჯამური ფართობი	ფართობი
105-117	საცხოვრებელი ბინა	612.0	127.0	739.0	
1.	კიბის უჯრედი და სადარბაზოს ფართობი				112.0



0.00 ნიშნ. ბეტონზე

6.00 ნიშნ. პარკეტზე

3010 397.1 ბარე ნიშნ.

5 ღერძის

1 ჭრილის ხაზი

ბლოკების კედლები

ბეტონის კედლები

შეთანხ.	ტაქტის №	პროექტის №	ფაილის სახელი
A-0			

პროექტიორი კონსტრუქციული

შენიშვნები

1. ნახაზზე ზომები მოცემულია სანტიმეტრებში.
2. ნახაზზე ყველა ელემენტია შესაბამისობაში მთავარ არქიტექტურულ ნახაზებთან.
3. შესაღები კონსტრუქციების ანაზომებისათვის ზემოქმედება ნებადართულია.

სამშენებლო სქემა

ტექნიკური

ავტორი

მოსაპირკეთებელი სამუშაოების სამუშაო

მისამართი

ქ. თბილისი, ქუჩა ლეონიძისპირა, №9
მიწის ნაკვეთი
ს.კ 01.18.13.029.067

მონაწილეობა	გვარი	ხელმოწერა
მთავარი ინჟინერი	ლ.ლეკვეიშვილი	
მთ.არქიტექტორი	მ.ლორთქიფანიძე	
არქიტექტორი	ნ.ჩიტაიშვილი	

არქიტექტურული ნაწილი

მასშტაბი	1:100	ფაილი

	ცვლილების ჩამონათვალი	
	№	
10 სართული. ნიშნული+29.80 ნიშნულზე (1)	1	
	2	
	3	
	4	
	5	
	6	

სტადია	ფურცელი	ფურცლები
სტადიის პირობები		

10.

11 სართულის გეგმა +32.90 ნიშნულზე (1)

1:100

ექსპლიკაცია

ბინის №	აღწერილობა	საცხოვრებელი ფართობი	საზაფხულო ფართობი	ბინის ჯამური ფართობი	ფართობი
118-130	საცხოვრებელი ბინა	612.0	125.8	737.8	
1.	კიბის უჯრედი და სადარბაზოს ფართობი				112.0



ფორმატი	ზომები N	პროექტის N	ფართის სახელი
A-0			

პროექტირების კონტექსტი

- 0.00 ნიშნ. ბეტონის
- 6.00 ნიშნ. პარკინგის
- 3010 / 397.1 ბარე ნიშნ.
- 5 ღერძის
- 1 პარკინგის ხაზის
- ბლოკების კედლები
- ბეტონის კედლები

შენიშვნები

1. ნახაზის ზომები პროექტორის სანახავადაა.
2. ნახაზის ყველა ელემენტის ზომები/ნიშნულები ზომისა/ნიშნულის ზედა ნაწილისა, ასახული.
3. შესაღები კონსტრუქციების ანომალიების ზომები ორჯერ გაიზომოს.

სამშენებლო სქემა

ობიექტი

კორპუსი პაროლიანი

პროექტი

მრავალფენიანი საცხოვრებელი სახლი

მისამართი

ქ. ბათუმში, ქუჩა ლეონიძის/ინ, №9
ბინათმესაკუთრე
ს.კ 01.18.13.020.067

თანამშრომელი	ხელმოწერა	ხელშეწერილია
მთავარი არქიტექტორი	ალექსანდრე	
მთ.არქიტექტორის მოადგილე	მერი ლომიძე	
არქიტექტორი	ლიანა	

არქიტექტურული ნაწილი

მასშტაბი	1:100	ზომა	
11 სართული +32.90 ნიშნულზე (1)		პროექტის ეტაპი	
		N	
		1	
		2	
		3	
		4	
		5	
		6	
სტადია		ფაილის	ფორმ.
სტადიის კორექტირება			

ექსპლიკაცია

ბინის №	აღწერილობა	საცხოვრებელი ფართობი	საზაფხულო ფართობი	ბინის ჯამური ფართობი	ფართობი
131-143	საცხოვრებელი ბინა	613.4	154.6	768.0	
1.	კიბის უჯრედი და სადარბაზოს ფართობი				112.0



0.00	ნიშნ. ბეტონზე
6.00	ნიშნ. პარაპეტზე
301.0 / 397.1	ფარდ ნიშნ.
5	ღერძები
1	პროფილის ხაზი
	ბლოკების კედლები
	ბეტონის კედლები

შეთანხმ.	ფაქტობრ. №	პროექტის №	შესრულ. სამუშაოს
A-0			
პროექტირება განაშენიანების			

შენიშვნები:
1. ნახაზზე ზომები მოცემულია სანტიმეტრებში.
2. ნახაზზე ყველა ელემენტება შესაბამისობაში მოდულებთან ზომა ნაჩვენებია ანაზომით.
3. შესრულება პროექტის ავტორისა ინფორმაციის გამოყენება ნებადართულია.

სამშენებლო სქემა

ობიექტი
კორპუსი აპარტამენტი
ადგილმდებარეობა
ქ. თბილისი, ქუჩა ლეონიძის№61, №9
ტერიტორიის
ს.კ 01.18.13.029.067

მესაკუთრეობა	ზომა	ხელმოწერა
მთავარმენეჯერი	ლ.ლეონიძე	
მთ.არქიტექტორი	ზ.ლორთქიფანიძე	
არქიტექტორი	ნ.ჩიტაია	

მასშტაბი 1:100	ზომა	
12 სართული ბეგმა+ 36.00 ნიშნულზე (1)	პროექტის ეტაპი	
	№	
	1	
	2	
	3	
	4	
	5	
	6	
სტადია	ფურცელი	ფურცლ.
სტადია	პროექტი	

12.

სახურავის გეგმა +39.10 ნიშნულზე

1:100

ექსპლიკაცია		
№	აღწერილობა	ფართობი
1.	კიბის უჯრედი და სადარბაზოს ფართობი	15.4

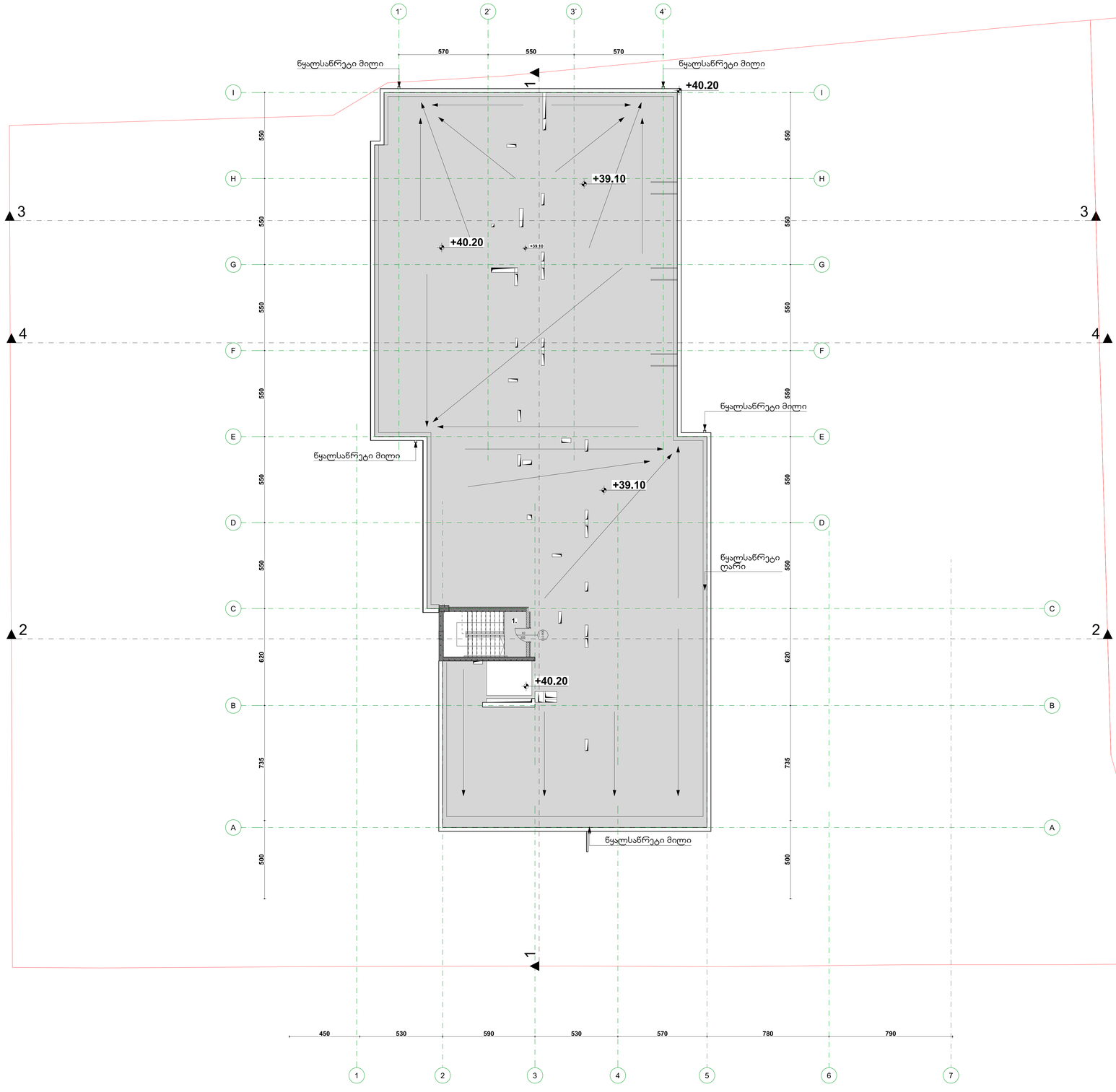

0.00	ნიშნ. ბეტონის
6.00	ნიშნ. პარაპეტის
30.0 39.7.1	ბარე ნიშნ.
5	ღერძის
1	პარაპეტის ხაზის
	ბლოკების კედლის
	ბეტონის კედლის

ფორმატი	რაოდენობა	ფურცლის №	ფურცლების რაოდენობა
A-0			

არქიტექტონიკა

შენიშვნები

1. ნახაზის ზომები მოცემულია სანომინალოდ.
2. ნახაზის ელემენტების მასალების და ფერის ასარჩევად იხილე ფასადების ექსპლიკაცია.
3. შესაძლებელ ტოლერანტობად ითვლება ±50მმ-ის ფარგლები.

სამუშაოების სტადია

პროექტი

ქალაქში საცხოვრებელი სახლის

მისამართი

ქ. ფოცხიშვილი, ქუჩა ღიღილაშვილის, №9
პირადი ნომერი
ს.კ 01.18.13.020.067

თანამდებობა	გვარი	ხელმოწერა
მთავარმენეჯერი	ფ.ლეკვეიშვილი	
მთ.არქიტექტორი	მ.ქურდიანიძე	
არქიტექტორი	ნ.ისაკაძე	

არქიტექტურული ნაწილი

მასშტაბი 1:100

ნახაზი	
პროექტირება	
N	
1	
2	
3	
4	
5	
6	

სახურავის გეგმა +39.10 ნიშნულზე

სტადია	ნიშნულ	ფურც.
სტადია პროექტი		

13.

ბალახურვის ბეშმა +41.5 ნიშნულზე

1:100

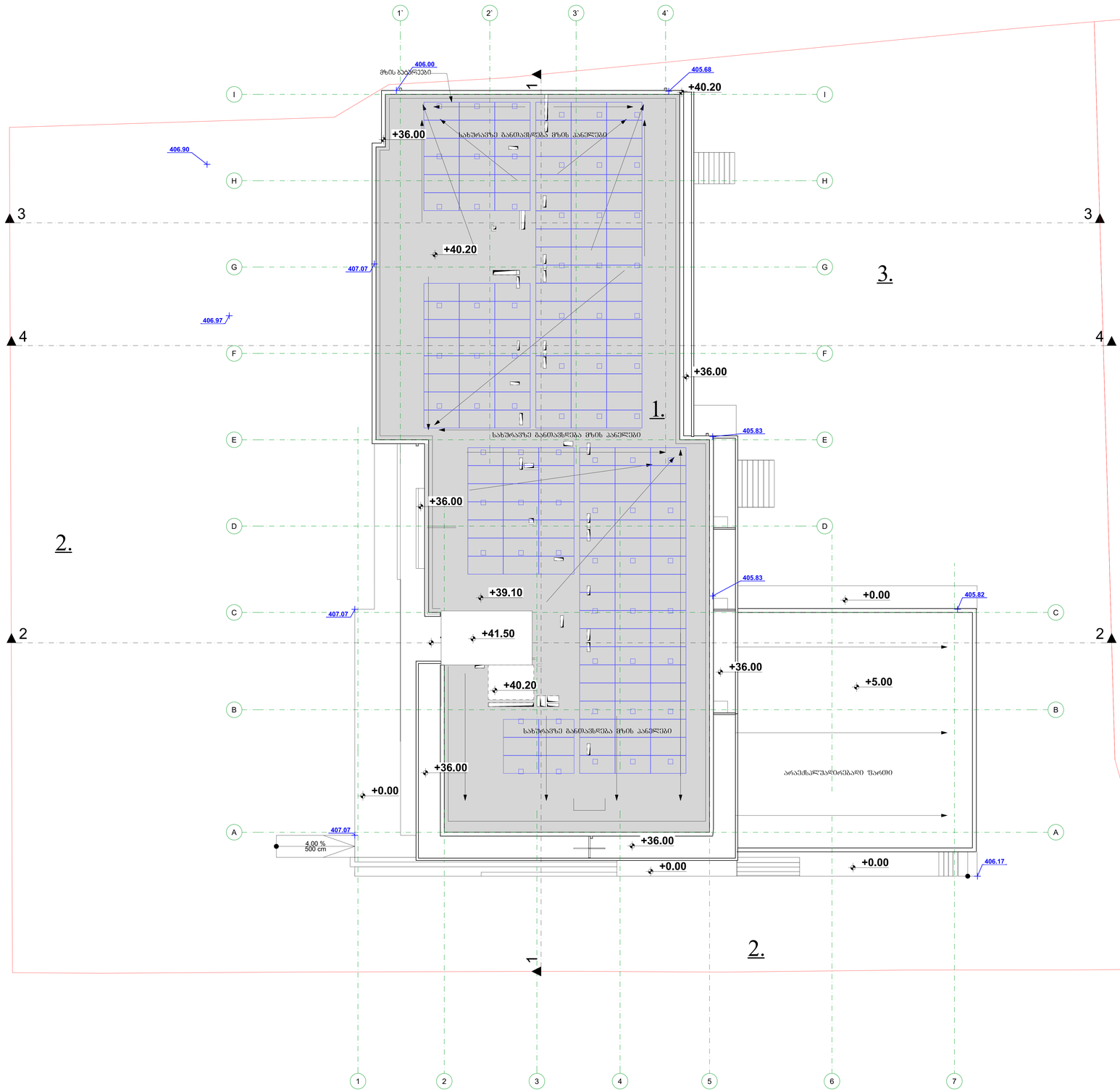

0.00 — ნიშნ. ბეშმაზე

6.00 — ნიშნ. ბორდზე

3010 / 397.1 — გარე ნიშნ.

5 — ღერძები

1 — ბორდის ხაზი

ბეტონის კედელი

ბეტონის კედელი

შეთანხმ.	ფაქტობა №	ცვლილ. №	ცვლილ. საბუთი
A-0			

პროექტირების პრინციპები

0.00 ნიშნ. ბეშმაზე

6.00 ნიშნ. ბორდზე

3010 / 397.1 გარე ნიშნ.

5 ღერძები

1 ბორდის ხაზი

ბეტონის კედელი

ბეტონის კედელი

შენიშვნები

1. ხახვრავი ფუნდი ორიენტირება სანიშნებისაებრ.
2. ხახვრავი ქვეშე ესრეთება მექანიკურად შეთანხმებული ზომა ორმ. კორპუსის ავსრულება.
3. შეთანხმ. პროექტირების პრინციპებით შეფერება ღობე პირისაბრ.

სიმბოლოების ხელმა

ობიექტი

კორპუს პარკინგით

პროექტის

მრავალფუნქციური საცხოვრებელი სახლი

მისამართი

ქ. თბილისში, ძმა ღლონტების№ 9
მიწის ნაკვ.
ს.კ 01.18.13.020.067

ორგანიზაცია	გვარი	ხელმოწერა
მთავარპროექტი	ლ.ქურდიანი	
მთ.არქიტექტორი	მ.ქარცივაძე	
არქიტექტორი	ნ.ხახანაშვილი	

არქიტექტურული ნაწილი

მასშტაბი	1:100	ფაზები
		პროექტირება
ბალახურვის ბეშმა +41.5 ნიშნულზე		N
		1
		2
		3
		4
		5
		6
სტადია	ნიშნული	ფურც.
სამუშაო პროექტი		

მრავალბინიანი საცხოვრებელი
სახლი

დაკავებულობის და განასვლელი საშუალებების პროექტი

საქართველოს მთავრობის 2016 წლის 28 იანვრის № 41 დადგენილებასთან
ტექნიკური რეგლამენტის „შენობა-ნაგებობის უსაფრთხოების წესების“
დამტკიცების თაობაზე შესაბამისობის ანალიზი

2024წ.

-1.

-1 სართული ავტო -3.05 გარაჟის (13) ს ფარგლებში 1:100

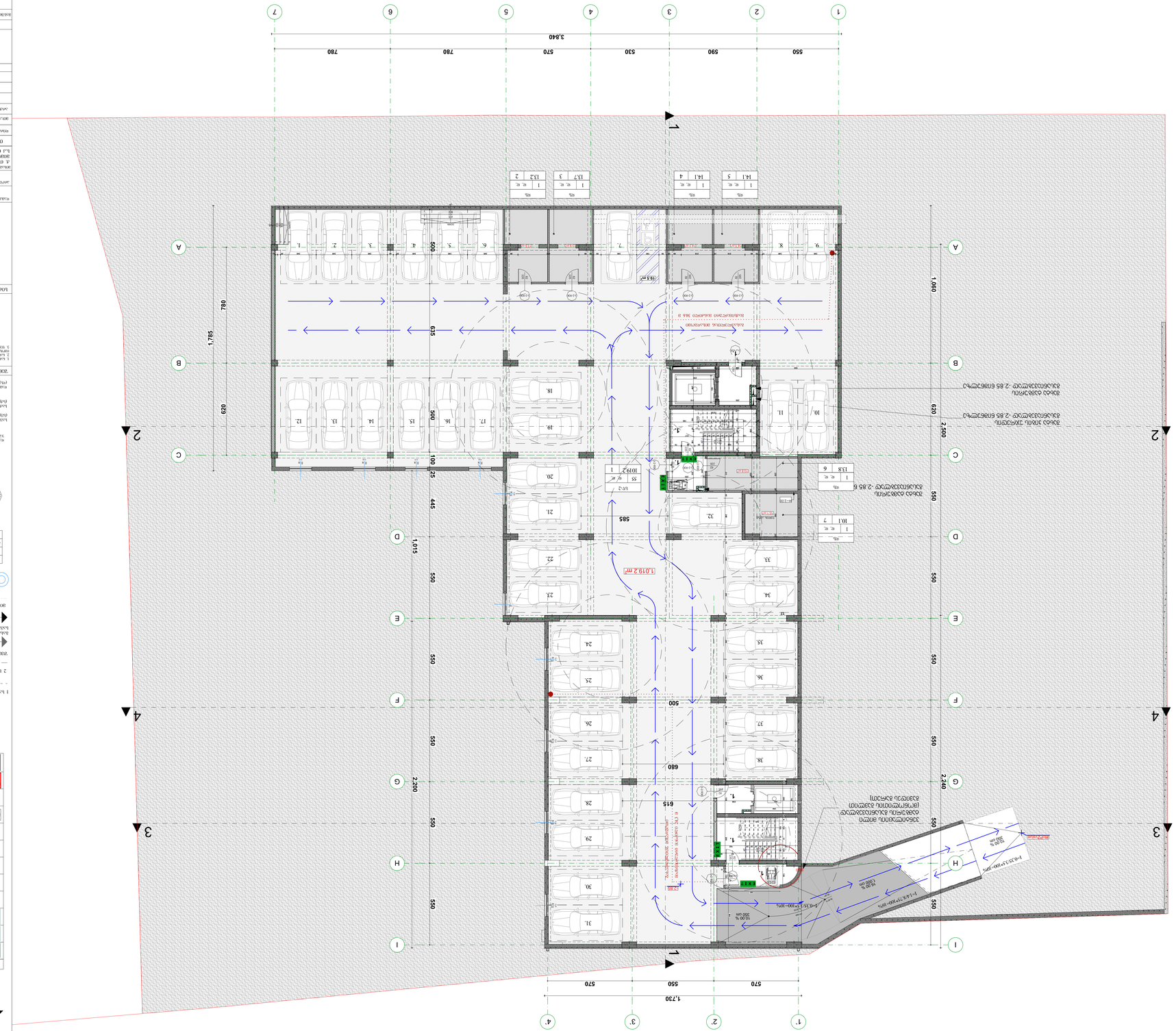
-2.85 გარაჟის
ბაქანი ავტომობილის ტარების ფართობი 1014.12
ფარგლებში ნაგებობის ტიპი
ფარგლებში ნაგებობის ტიპი
ფარგლებში ნაგებობის ტიპი

0.

ვიზუალიზაციის პერსპექტივა 0.00// ნივთიერების ნაკადების სქემა (3)

1:100

| | | |

1.

2 სადგომების ბლოკი +5.00 ნიშნულის პლანი (2)

1:100

მთავარი არქიტექტორი			
მთავარი ინჟინერი			
ჯგუფის ხელმძღვანელი			
არქიტექტორი			
ინჟინერი			
ინჟინერი			
ინჟინერ

3.

4 სართულიანი ბინათა კორპუსი +1120 ნიშნულზე (2)

1:100

პროექტის			
ავტორი N			
ხელმძღვანელი			
კონტროლი			

A0	
ეტაპი	სამუშაო პროექტი
ობიექტის ადგილმდებარეობა	

ნახაზის დასახელება	გენერალური გეგმა
ნახაზის N	1-100

1		
2		
3		
4		
5		
6		

ცვლილების N	ცვლილების შინაარსი	თარიღი

ავტორის უფლებები დაცულია	

ნახაზის N	1
ფურცლების რაოდენობა	1

ობიექტის მისამართი	
ქ. თბილისი, ვაკის რაიონი, ნ9	
ჩიხი 01.18.13.020.067	

ინვესტორი	
პროექტირების ეტაპი	
პროექტის ხელმძღვანელი	
არქიტექტორი	
კონსტრუქციული ნაწილი	
ინჟინერული სისტემები	
ელექტრომომარაგება	
სამშენებლო ნაწილი	
გენერალური გეგმა	

ტექნიკური მონაცემები	
ტერიტორიის კეთილმოწყობა	
ტერიტორიის ვერტიკალური გეგმარება	
ტერიტორიის ინჟინერული მოწყობა	
ტერიტორიის ელექტრომომარაგება	
ტერიტორიის სანიაღვრე კანალიზაცია	
ტერიტორიის სანიაღვრე წყალსადენი	
ტერიტორიის ნარჩენების მართვა	
ტერიტორიის ნარჩენების მართვა	
ტერიტორიის ნარჩენების მართვა

4.

5 სართულის გეგმა +14.30 ნიშნულზე (2)

1:100

| | | |

5.

6 სართულიანი ბინათა +17.40 ნიშნულის (2) 1:100

6.

7 სართულის გეგმა +20.50 ნიშნული (3) 1:100

ბინათმშენებლობის პროექტირების ბიუროს შპს, ცნობილი 1016.2

ფასადის ტიპი	სულ ბინების რაოდენობა (3)	სულ ბინების საერთო ფართი (მ)
ფ-2	60	75

ბინების ნუმერაცია ფასადის ტიპების მიხედვით

ფ-2: 66, 67, 68, 69, 70, 71, 72, 73, 74, 75, 76, 77, 78

+20.5 ნიშნული

ბინების ფართების ექსპლიკაცია

ფასადის ტიპი	ბინის №	ოთახის დასახელება	ფართი მ²	ფასადის ტიპის ბინების საერთო ფართი მ²
ფ-2	66	საერთო სარგებლობის ოთახი	10.1	18.6
				3
ფ-2	67	საერთო სარგებლობის ოთახი	4.56	18.6
				3
ფ-2	68	საერთო სარგებლობის ოთახი	4.56	18.6
				2
ფ-2	69	საერთო სარგებლობის ოთახი	4.49	18.6
				2
ფ-2	70	საერთო სარგებლობის ოთახი	4.56	18.6
				2
ფ-2	71	საერთო სარგებლობის ოთახი	4.56	18.6
				2
ფ-2	72	საერთო სარგებლობის ოთახი	5.05	18.6
				2
ფ-2	73	საერთო სარგებლობის ოთახი	7.92	18.6
				3
ფ-2	74	საერთო სარგებლობის ოთახი	9.97	18.6
				4
ფ-2	75	საერთო სარგებლობის ოთახი	4.53	18.6
				5
ფ-2	76	საერთო სარგებლობის ოთახი	4.12	18.6
				2
ფ-2	77	საერთო სარგებლობის ოთახი	4.60	18.6
				2
ფ-2	78	საერთო სარგებლობის ოთახი	4.42	18.6
				3

ბინების საერთო ფართობის ჯამი სპეციალობის მიხედვით

სპეციალობა	ბინის №	ოთახის დასახელება	ფართი მ²	სპეციალობის ბინების საერთო ფართი მ²
ფ-2	66	საერთო სარგებლობის ოთახი	10.1	18.6
				3
ფ-2	67	საერთო სარგებლობის ოთახი	4.56	18.6
				3
ფ-2	68	საერთო სარგებლობის ოთახი	4.56	18.6
				2
ფ-2	69	საერთო სარგებლობის ოთახი	4.49	18.6
				2
ფ-2	70	საერთო სარგებლობის ოთახი	4.56	18.6
				2
ფ-2	71	საერთო სარგებლობის ოთახი	4.56	18.6
				2
ფ-2	72	საერთო სარგებლობის ოთახი	5.05	18.6
				2
ფ-2	73	საერთო სარგებლობის ოთახი	7.92	18.6
				3
ფ-2	74	საერთო სარგებლობის ოთახი	9.97	18.6
				4
ფ-2	75	საერთო სარგებლობის ოთახი	4.53	18.6
				5
ფ-2	76	საერთო სარგებლობის ოთახი	4.12	18.6
				2
ფ-2	77	საერთო სარგებლობის ოთახი	4.60	18.6
				2
ფ-2	78	საერთო სარგებლობის ოთახი	4.42	18.6
				3

ბინათმშენებლობის პროექტირების ბიუროს შპს, ცნობილი 1016.2

ბინების ნუმერაცია ფასადის ტიპების მიხედვით

ბინების ფართების ექსპლიკაცია

ბინების საერთო ფართობის ჯამი სპეციალობის მიხედვით

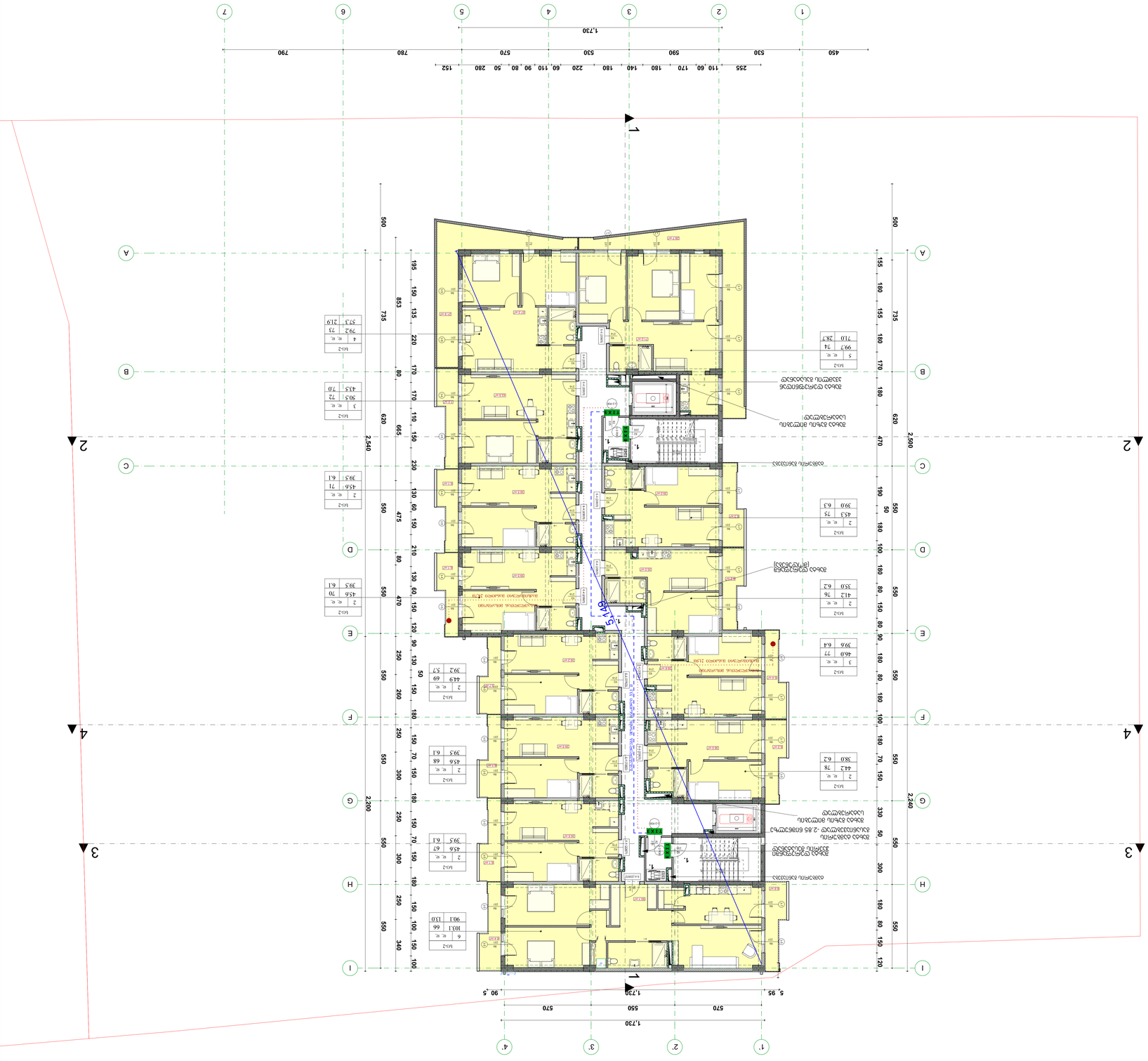
1,730
570
550
570
5, 95
90 .5
1,730
255 110 60 170 180 140 180 220 60 110 90 60 50 280 152
450 530 590 530 570 760 790
1,730
1
2
3
4
5
6
7
A
B
C
D
E
F
G
H
I
2,540
2,200
2,500
2,240
500
735
853
620
665
470
550
475
340
50
1.5%
1.5%
1.5%

8 կամուրջը 23.60 ճանապարհ (3)

1:100

ՏԱՍՏԻԿԱՆ	Ա.ՍԱՐԳՍՅԱՆ	ՀԱՍՏԱՏԱԿԱՆ	ՇԻՆԱՐԱՐ Ա.
ՀԱՍՏԱՏԵՑ	Ա.ՍԱՐԳՍՅԱՆ	ՍՏՈՒԳԱԾ	ՇԻՆԱՐԱՐ Ա.
Ա-0			

ՀԱՄԱՅՆՔԱՅԻՆ ՍԵՓԱԿԱՆՈՒԹՅԱՆ ՀԱՄԱՐ ՀԱՍՏԱՏՎՈՂ ՇԻՆԱՐԱՐԱԿԱՆ ՆՈՐԱՐԱՐՈՒԹՅՈՒՆՆԵՐԻ ՑԱՆԿ

ԱՇԽԱՏԱՆՔԻ ԱՆՎԱՆՈՒՄԸ	ՔԱՆԱԿ	ՄԱԿԵՐԵՍԱՅԻՆ ՄԱԿԵՐԵՍԸ, ՔՄ
ՀՀ, ք. Երևան, Արաբկիր վարչական շրջան, 8 կամուրջ (3)	1	2316.6

ՀՀ, ք. Երևան, Արաբկիր վարչական շրջան, 8 կամուրջ (3)

8.

9 կամուրջային ձոնձաս+26.70 ճոճանցային (3)

1:100

| | | |

10 կամուրջային ճոպանաձև բնակարանային (3) շենք+29.80 նիհար

1:100

ՀԱՏԱԿԱՐԳ	Ա.ՍԱՀԱԿՅԱՆ	ԱՐՀԵՍՏԱԿԱՆ ԽՄԲԱՊԵՏ	ՀԱՅԱՍՏԱՆ ՀԱՆՐԱՊԵՏՈՒԹՅԱՆ
ՍՏՈՒԳԱԾ	Ա.ՍԱՀԱԿՅԱՆ	ՀԱՏԱԿԱՐԳԱՅԻՆ ՊԼԱՆ	Ա-0
ՀԱՄԱՁԱՅՆԵՑՎԱԾ ՀԱՍՏԱՏՈՒԹՅԱՆ			

ՀՀ ԵՐԵՎԱՆ ՔԱՂԱՔԱՇԻՆԱԿԱՆՈՒԹՅԱՆ ԿԱՌԱՎԱՐՄԱՆ ՇԵՆՔԵՐԻ ՎԱՐՉՈՒԹՅՈՒՆ
ՀՀ ԵՐԵՎԱՆ ՔԱՂԱՔԻ ԿԵՆՏՐՈՆԱԿԱՆ ԱՇԽԱՐՀԱՄԱՍԻ ՇԵՆՔԵՐԻ ՎԱՐՉՈՒԹՅՈՒՆ
ՀԱՍՑԵ 01.18.13.0207

ՊՐՈՅԵԿՏԱՅԻՆ ԿԱԶՄԱԿԵՐՊՈՒԹՅՈՒՆ	ՀՀՀ	ԲՆԱԿԱՐԱՆԻ ՀԱՏԱԿԱԳԻՐ
ՀԱՄԱՀԵՂԻՆԱԿ	ԱՐՄԵՆ ՍԱՀԱԿՅԱՆ	
ՀԱՄԱՀԵՂԻՆԱԿ	ՍՈՒՍԱՆՆԱ ՀԱՐՈՒԹՅՈՒՆՅԱՆ	
ՀԱՄԱՀԵՂԻՆԱԿ	ՀՈՎՀԱՆՆԵՍ

10.

11 կահույքային ձողեր +32.90 գոճեցրվող (3)

1:100

ԱԻ-2	60	75	
ջրահեռացման ծակ	կշռվող ծանրության չափ (g)	կշռվող ծանրության չափ (g)	

ծանրության չափ ձողերի ամրացման, (ձևավոր 1014.2

ջրահեռացման ծակ	№	ջրահեռացման ծակ	կշռվող ծանրության չափ (g)	ջրահեռացման ծակ	№	ջրահեռացման ծակ	կշռվող ծանրության չափ (g)
ԱԻ-2	118	կահույքային շարք	1034	18.6	3		
ԱԻ-2	119	կահույքային շարք	457	18.6	3		
ԱԻ-2	120	կահույքային շարք	456	18.6	2		
ԱԻ-2	121	կահույքային շարք	450	18.6	2		
ԱԻ-2	122	կահույքային շարք	457	18.6	2		
ԱԻ-2	123	կահույքային շարք	456	18.6	2		
ԱԻ-2	124	կահույքային շարք	505	18.6	2		
ԱԻ-2	125	կահույքային շարք	794	18.6	3		
ԱԻ-2	126	կահույքային շարք	998	18.6	4		
ԱԻ-2	127	կահույքային շարք	454	18.6	5		
ԱԻ-2	128	կահույքային շարք	413	18.6	2		
ԱԻ-2	129	կահույքային շարք	462	18.6	2		
ԱԻ-2	130	կահույքային շարք	442	18.6	3		

+32.9 գոճեցրվող

ձողերի ամրացման կշռվող ծանրության չափ 1014.2

	ձողերի 1 ստորին
	ձողերի ամրացման կշռվող ծանրության չափ 2 ստորին

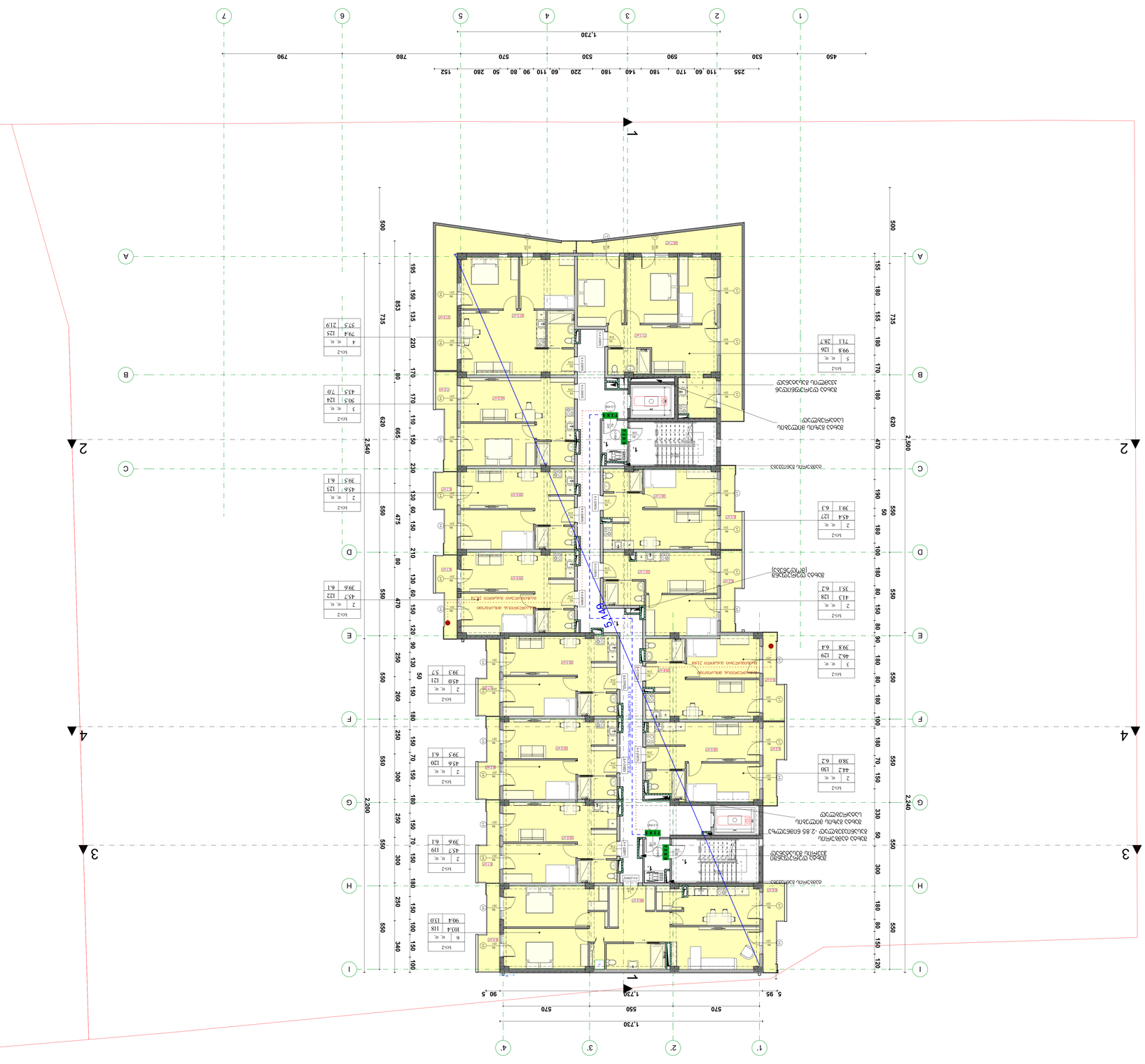
1,730
570
550
570
5.95
90.5
1'
2'
3'
4'
1
2
3
4
5
6
7
A
B
C
D
E
F
G
H
I
2,540
2,200
2,240
500
735
853
665
620
470
550
475
340
50
100
120
150
180
190
195
210
220
230
250
260
270
300
330
340
450
530
590
170
180
140
220
110
60
90
280
570
760
790
1,730
255
110
60
170
180
140
220
180
530
590
570
760
790
152
50
280
60
110
90
60
50
152
ՀԱ-2
2 ԱԿ ԿԱ 454 127 39.1 6.3
ՀԱ-2
3 ԱԿ ԿԱ 463 129 39.8 6.4
ՀԱ-2
4 ԱԿ ԿԱ 794 125 57.5 21.9
ՀԱ-2
5 ԱԿ ԿԱ 998 126 71.1 28.7
ՀԱ-2
6 ԱԿ ԿԱ 1034 118 90.4 15.0
ՀԱ-2
2 ԱԿ ԿԱ 454 123 39.5 6.1
ՀԱ-2
3 ԱԿ ԿԱ 505 124 43.5 7.0
ՀԱ-2
2 ԱԿ ԿԱ 457 119 39.6 6.1
ՀԱ-2
2 ԱԿ ԿԱ 456 120 39.5 6.1
ՀԱ-2
2 ԱԿ ԿԱ 450 121 39.3 5.7
ՀԱ-2
2 ԱԿ ԿԱ 413 128 39.9 6.1
ՀԱ-2
2 ԱԿ ԿԱ 462 129 39.8 6.2
ՀԱ-2
2 ԱԿ ԿԱ 442 130 38.0 6.2
ՀԱ-2
2 ԱԿ ԿԱ 457 122 39.3 5.7
ՀԱ-2
2 ԱԿ ԿԱ 456 123 39.5 6.1
ՀԱ-2
2 ԱԿ ԿԱ 505 124 43.5 7.0
ՀԱ-2
2 ԱԿ ԿԱ 794 125 57.5 21.9
ՀԱ-2
2 ԱԿ ԿԱ 998 126 71.1 28.7
ՀԱ-2
2 ԱԿ ԿԱ 454 127 39.1 6.3
ՀԱ-2
2 ԱԿ ԿԱ 413 128 39.6

12 სართული მთავარი +36.00 ნიშნული (3)

1:100

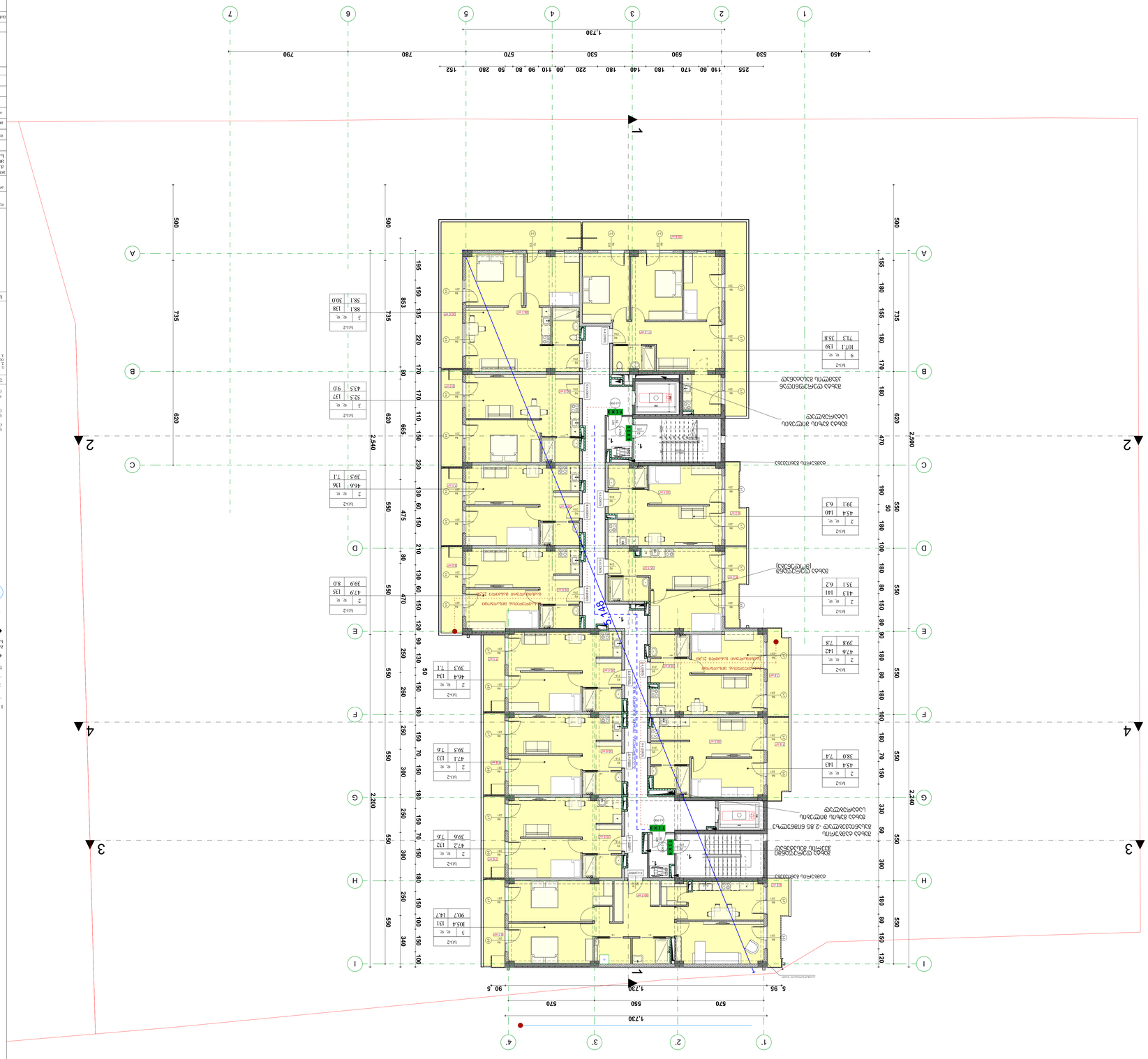
1 2 3 4 5 6 7
A B C D E F G H I
1,730
2,540
2,200
2,500
2,240
735
620
500
853
665
550
475
470
340
735
620
500
470
550
550
550

მრავალბინიანი საცხოვრებელი
სახლი

ხანძარსაწინააღმდეგო პროექტი

საქართველოს მთავრობის 2016 წლის 28 იანვრის № 41 დადგენილებასთან
ტექნიკური რეგლამენტის „შენობა-ნაგებობის უსაფრთხოების წესების“
დამტკიცების თაობაზე შესაბამისობის ანალიზი

2024წ.

-1.

-1 სართულის ავტოსადგომის გეგმა (14) -3.05 ნიშნულზე

1:100

ფორმატი A0	რედაქცია N	ცვლილების N	ხელმოწერა	ნახაზის სახელწოდება

ავტომობილების განლაგების სქემა

000 — ნიშნული ±0.000

6.00 — ნიშნული -3.05

პარკირების ადგილი

პარკირების ადგილი N

კიბის ნომერი

ლიფტი

ლიფტი ხანძარსაწინააღმდეგო

ლიფტი N

კიბის ნომერი

ევაკუაციის მიმართულება

ევაკუაციის მიმართულება სართულის დონეზე

ევაკუაციის მიმართულება სართულის დონეზე

ევაკუაციის მიმართულება სართულის დონეზე

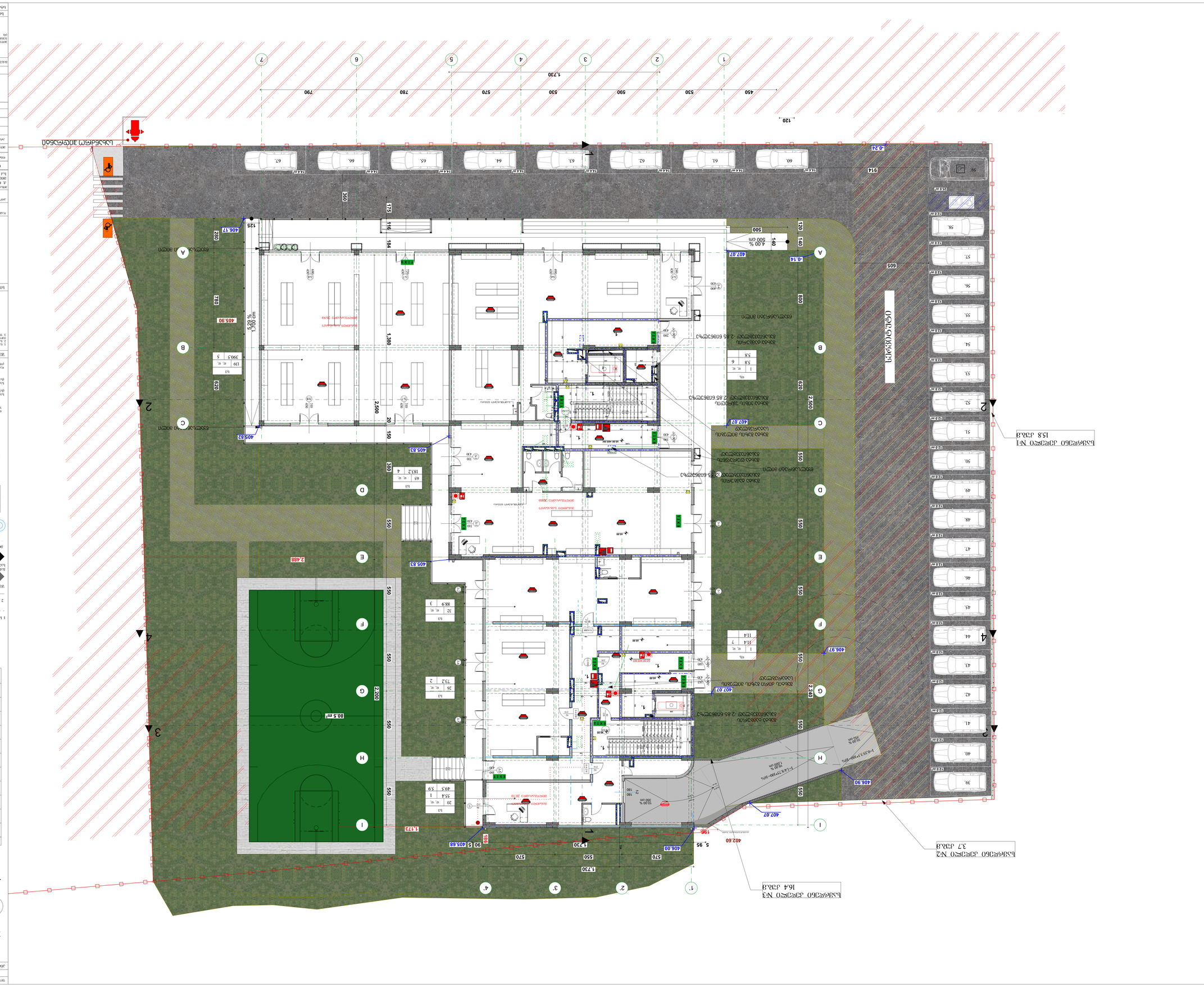
ხანძარსაწინააღმდეგო ავზი
80.5 მ³
ტრანსფორმატორული ქვესადგური
ელექტრული ფარი
ელექტრული ფარი
ელექტრული ფარი

1. 2 სართულის ბინების +5.00 ნიშნულის გეგმა (3) 1:100

შემსრულებელი	ხელმოწერა N	ავტორის N	ნახაზის სახელი	ნახაზის N
				A-0

ბინების ნუმერაციის ექსპლიკაცია

ნახაზის სახელი	გეგმა +5.00 ნიშნულზე
მასშტაბი	1:100
ნახაზის N	
შენიშვნა	

N	ცვლილების აღწერილობა		
1			
2			
3			
4			
5			
6			

პროექტის ხელმძღვანელი		
პროექტის მთავარი არქიტექტორი		
პროექტის მთავარი ინჟინერი		
არქიტექტორი		
კონსტრუქციული ნაწილის ინჟინერი		
ინჟინერ-ტექნოლოგი		
ინჟინერ-ელექტრიკოსი		
ინჟინერ-სანტექნიკოსი		
ინჟინერ-ვენტილაციის სპეციალისტი		
ინჟინერ-სამშენებლო		
ინჟინერ-ტოპოგრაფი		
ინჟინერ-ეკოლოგი		
ინჟინერ-ტექნოლოგი		
ინჟინერ-ეკონომისტი		
ინჟინერ-ელექტრიკოსი		
ინჟინერ-სანტექნიკოსი		
ინჟინერ-ვენტილაციის სპეციალისტი		
ინჟინერ-სამშენებლო		
ინჟინერ-ტოპოგრაფი		
ინჟინერ-ეკოლოგი		
ინჟინერ-ტექნოლოგი		
ინჟინერ-ეკონომისტი		

ინვესტორი	შპს „ნიკორწმინდა ენერგო“	
ობიექტის დასახელება	4 ცალკეული ტიპის ბინიანი საცხოვრებელი კორპუსი №9	
ობიექტის მისამართი	ქ. ბათუმი, ნიკორწმინდის ქუჩა, №9	
ნახაზის დასახელება	გეგმა +5.00 ნიშნულზე	
ნახაზის N		

ნახაზის ლეგენდა

1. ნახაზის ზომები მოცემულია მილიმეტრებში, ნიშნულები მეტრებში.
2. ნახაზის N1 ნაწილი იხილეთ ტექნოლოგიური ნაწილის ნახაზებში.
3. ნახაზის N2 ნაწილი იხილეთ ელექტრომოწყობილობების ნახაზებში.

	ბეტონის კედელი
	აგურის ტიხარი
	ალიუმინის ტიხარი
	ფანჯრის ბლოკი
	კარის ბლოკი
	ლიფტის ბლოკი
	ხანძარსაწინააღმდეგო ნაკრები
	ხანძარსაწინააღმდეგო ნაკრების ადგილმდებარეობა

2.

3 სართულის გეგმა +8.10 ნიშნულზე (3)

1:100

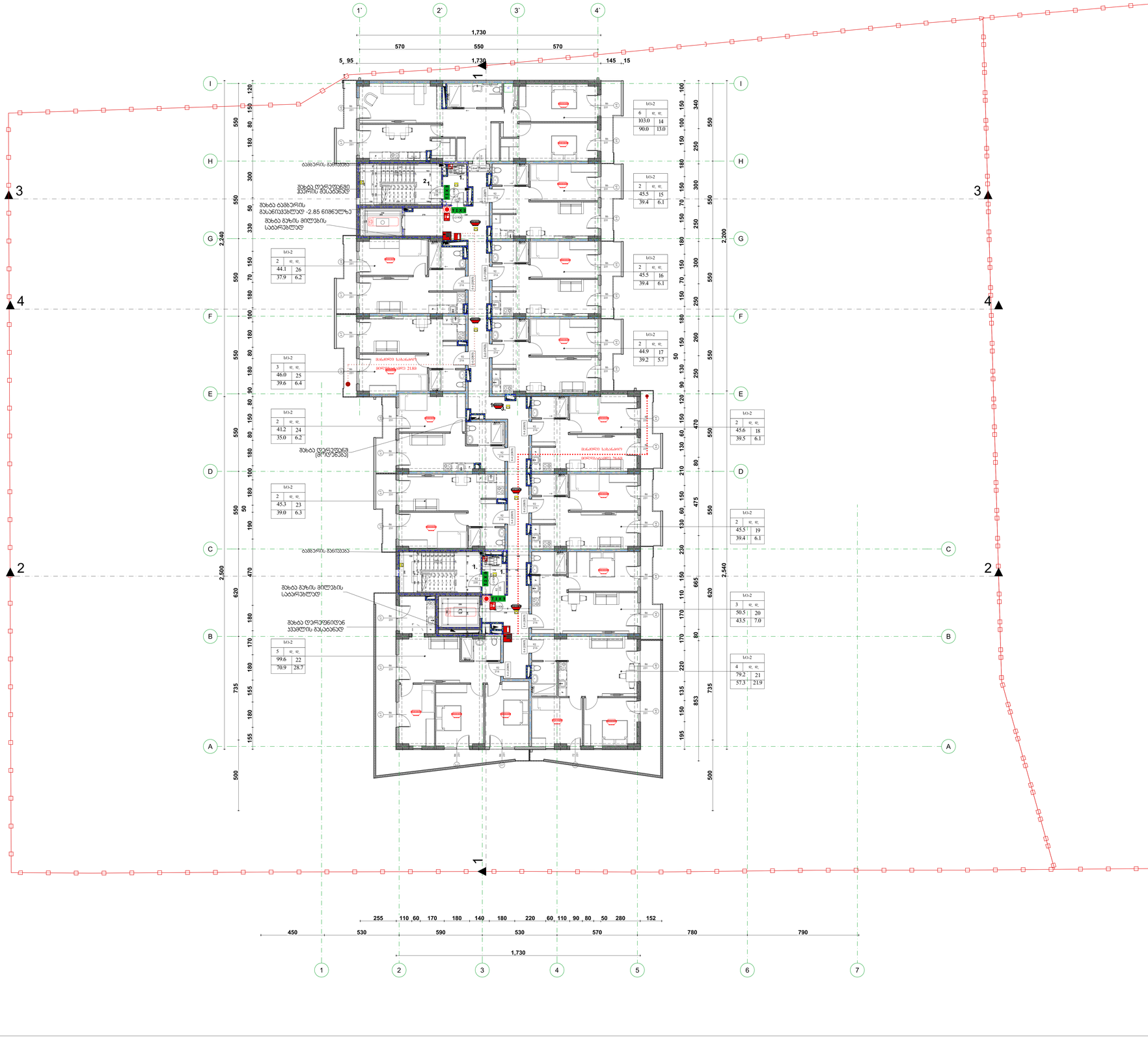
1,730
570
550
570
5_95
1,730
145
15
1`
2`
3`
4`
I
H
G
F
E
D
C
B
A
1
2
3
4
2,240
2,200
2,500
2,540
2,540
2,500
1,730
255
110
60
170
180
140
180
220
60
110
90
80
50
280
152
450
530
590
530
570
780
790
1,730
1
2
3
4
5
6
7
ბინა 2
3 ოთახი
2 ც. ფ.
44.1 | 26
37.9 | 6.2
ბინა 3
3 ოთახი
3 ც. ფ.
46.0 | 25
39.6 | 6.4
ბინა 4
2 ოთახი
2 ც. ფ.
41.2 | 24
35.0 | 6.2
ბინა 5
3 ოთახი
2 ც. ფ.
45.3 | 23
39.0 | 6.3
ბინა 1
3 ოთახი
6 ც. ფ.
103.0 | 14
90.0 | 13.0
ბინა 2
3 ოთახი
2 ც. ფ.
45.5 | 15
39.4 | 6.1
ბინა 3
3 ოთახი
2 ც. ფ.
45.5 | 16
39.4 | 6.1
ბინა 4
3 ოთახი
2 ც. ფ.
44.9 | 17
39.2 | 5.7
ბინა 5
3 ოთახი
2 ც. ფ.
45.6 | 18
39.5 | 6.1
ბინა 6
3 ოთახი
2 ც. ფ.
45.5 | 19
39.4 | 6.1
ბინა 7
3 ოთახი
1 ც. ფ.
50.5 | 20
43.5 | 7.0
ბინა 8
4 ოთახი
4 ც. ფ.
79.2 | 21
57.3 | 21.9
ბინა 9
5 ოთახი
5 ც. ფ.
99.6 | 22
70.9 | 28.7
ბინა 10
3 ოთახი
2 ც. ფ.
45.5 | 15
39.4 | 6.1
ბინა 11
3 ოთახი
2 ც. ფ.
45.5 | 16
39.4 | 6.1
ბინა 12
3 ოთახი
2 ც. ფ.
44.9 | 17
39.2 | 5.7
ბინა 13
3 ოთახი
2 ც. ფ.
45.6 | 18
39.5 | 6.1
ბინა 14
3 ოთახი
2 ც. ფ.
45.5 | 19
39.4 | 6.1
ბინა 15
3 ოთახი
1 ც. ფ.
50.5 | 20
43.5 | 7.0
ბინა 16
4 ოთახი
4 ც. ფ.
79.2 | 21
57.3 | 21.9
ბაბშერის ბანდუსი
მეხის დამცავი ბადით
მეხის გარეშე მიმღების სავარაუდო ადგილი
მეხის გარეშე მიმღების სავარაუდო ადგილი
მეხის დამცავი ბადის მიმღები ანძა H=2.85 ნიშნულზე
მეხის გარეშე მიმღების სავარაუდო ადგილი
მეხის დამცავი ბადის მიმღები ანძა H=2.85 ნიშნულზე

3. 4 სართულიანი საცხოვრებელი კორპუსი +11.20 ნიშნულზე (3)

1:100

შემსრულებელი	ს.ჯანდიერი	ა.ლორთქიფანიძე	ნახატის სახელი
			A-0

არქიტექტურული ნაწილი

ნახატის ნომერი

ფასადის ნომერი

ფასადის ნომერი

ფასად

4.

5 ԼՃՈՒՄՈՒՄՆԵՐ ՀԱՅԱՑ +14.30 ՃՈՒՃԱՊԱԿՈՒ (3)

1:100

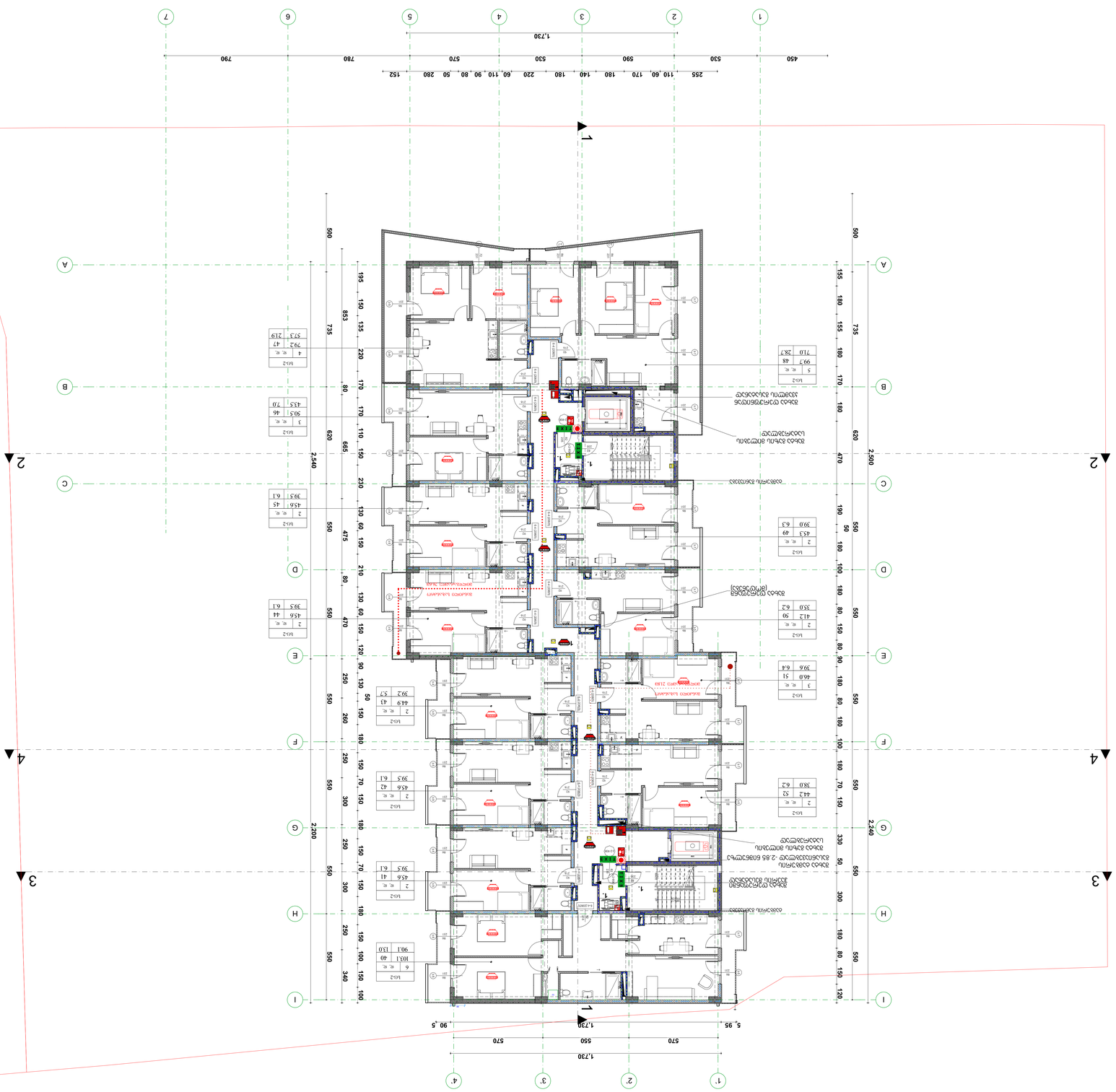
1,730
255 110 60 170 180 140 180 220 60 110 90 80 50 280 152
450 530 590 530 570 780 790
1,730
570 550 570
5,95 90,5
2,540
2,200
2,240
500 735 853 195 150 135 220 170 80 170 110 150 230 620 665 470 180 155 180 155 735 500
550 475 550 550 550 340 550 550 550

5. 6 სართულის გეგმა +17.40 ნიშნულზე (3) 1:100

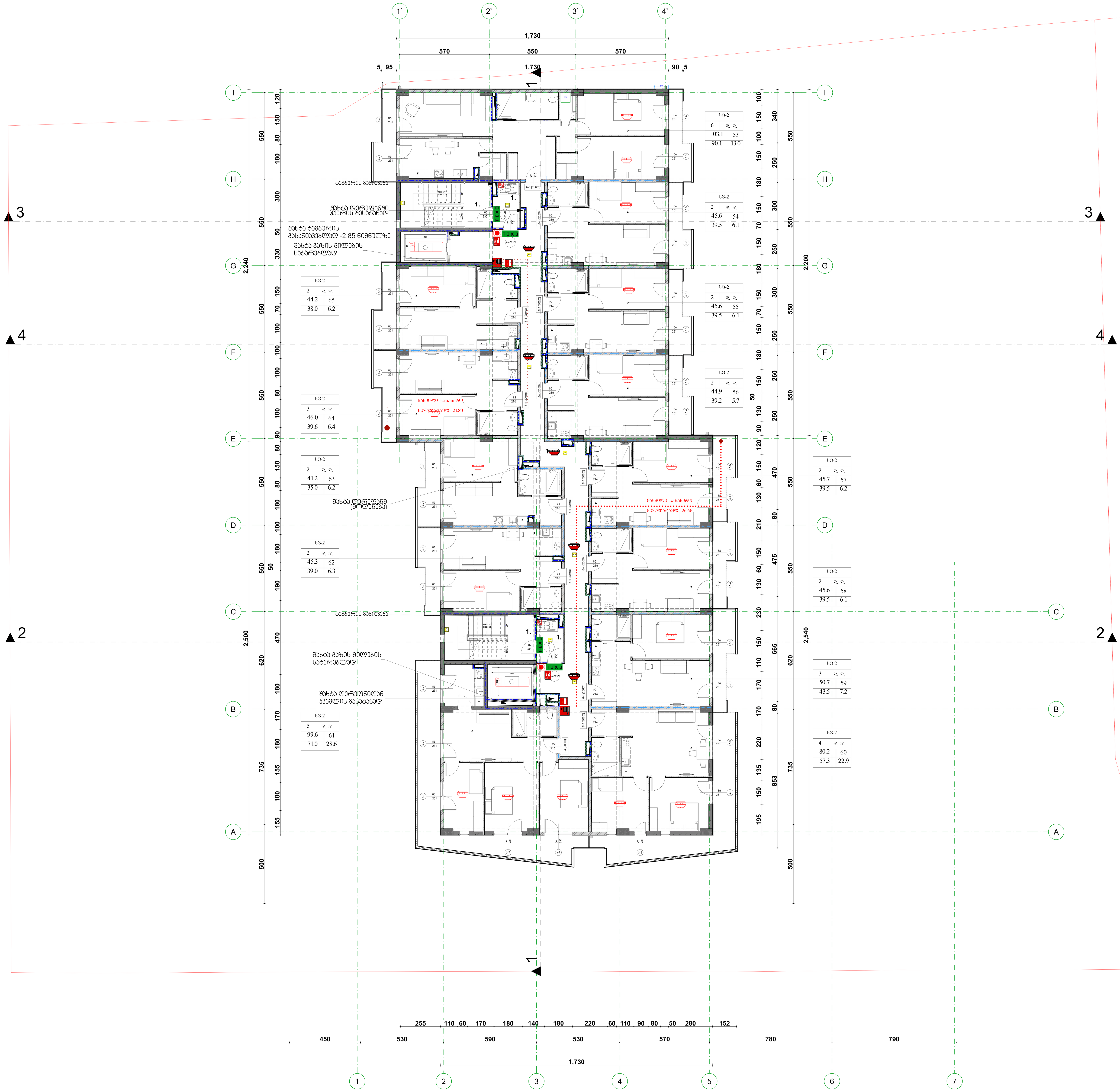

ფორმატი	დაკვეთა №	პროექტის №	ფაილის სახელი
A-0			

პირობითი აღნიშვნები

- 0.00 — ნიშნ. გეგმაზე
- 6.00 — ნიშნ. ჭრილზე
- 301.0 / 397.1 — გარე ნიშნ.
- 5 — ღერძი
- ჭრილის ხაზი
- ბლოკის კედელი
- ბეტონის კედელი

სიმბოლოს სახელწოდება	
	ხელის ცეცხლმაქრი
	სახანძრო მილდგარი
	ორმხრივი კავშირის სისტემა
	კვამლზე მორეაგირე მაუწყებელი
	კვამლის ავტომატური აღმომჩენი
	ავტოსაშხეფი
	ალტერნატიული ავტომატური ცეცხლქრობის სისტემა
	სახანძრო განგაშის ღილაკი
	დამკავებელთა შეტყობინების სისტემა (სახანძრო სიგნალიზაცია)
	საავარიო განათება
	სახანძრო მისაერთებელი
	სახანძრო ჰიდრანტი

გაქცევის მიმართულება ევაკუაციის დროს

1 საათიანი ცეცხლმედეგობის კედელი

2 საათიანი ცეცხლმედეგობის კედელი

შშ პირთა გადაადგილების მისაწვდომი სვლაგეზი

გასასვლელთან მისადგომი მაქსიმალური სავალი მანძილი

მილდგარის მილი — მილდგარის მილი — R 9,000

წყლის დასალევი შადრევანი

სG - 2 — დაკავებულობის ჯგუფი
დ. დ. 6 — დაკავებულობის დატვირთვა
ბინა №101 114.0 მ² — მთლიანი ფართი
100.0 მ² 14.0მ² — საზაფხულო ფართი
ფართი შიდა კონტურზე
ბინის №

კარის სპეციფიკაციის №
ა-3-906 — კარის ცეცხლმედეგობა
1.00 2.65 — კარის თავისუფალი სიგანე
კარის თავისუფალი სიმაღლე
დაკავებულობის ჯგუფის აღნიშვნა

დაკავებულობის ჯგუფები	დაკავებულობის ჯგუფის აღნიშვნა
სავაჭრო ჯგუფი (სვ)	
საქმიანი ჯგუფი (სქ)	
დამხმარე ჯგუფი (დხ)	

შენიშვნები

1. ნახაზზე ზომები მოცემულია სანტიმეტრებში;
2. ნახაზზე ყველა ცვლილება მშენებლობისას შეთანხმებული უნდა იყოს პროექტის ავტორთან;
3. ფურცლის კორექტირებით ავტომატურად უქმდება წინა ვარიანტი;

სიტუაციური სქემა

დამკვეთი
„ხოლუმ პარტნიორი"

პროექტი
მრავალბინიანი საცხოვრებელი სახლი

მისამართი
ქ. თბილისი, ქუჩა დოლოგერიძე, №9 მიმდებარედ
ს.კ 01.18.13.020.067

თანამდებობა	გვარი	ხელმოწერა
დირექტორი	ლ.დევაძე	
მთ.არქიტექტორი	მ.ფურცხიძე	
არქიტექტორი	თ.ცხაკაია	

არქიტექტურული ნაწილი

მასშტაბი	1:100	თარიღი	
6 სართულის გეგმა + 17.40 ნიშნულზე (3)		კორექტირება	
		№	
		1	
		2	
		3	
		4	
		5	
		6	
სტადია	ინდექსი	ფურც.	
სტადია პროექტი			

6.

7 ԼՍՄՈՒՄՈՆ ՀԻՒԱՅ +20.50 ՇՐՋԱՅՔՈՎ (4)

1:100

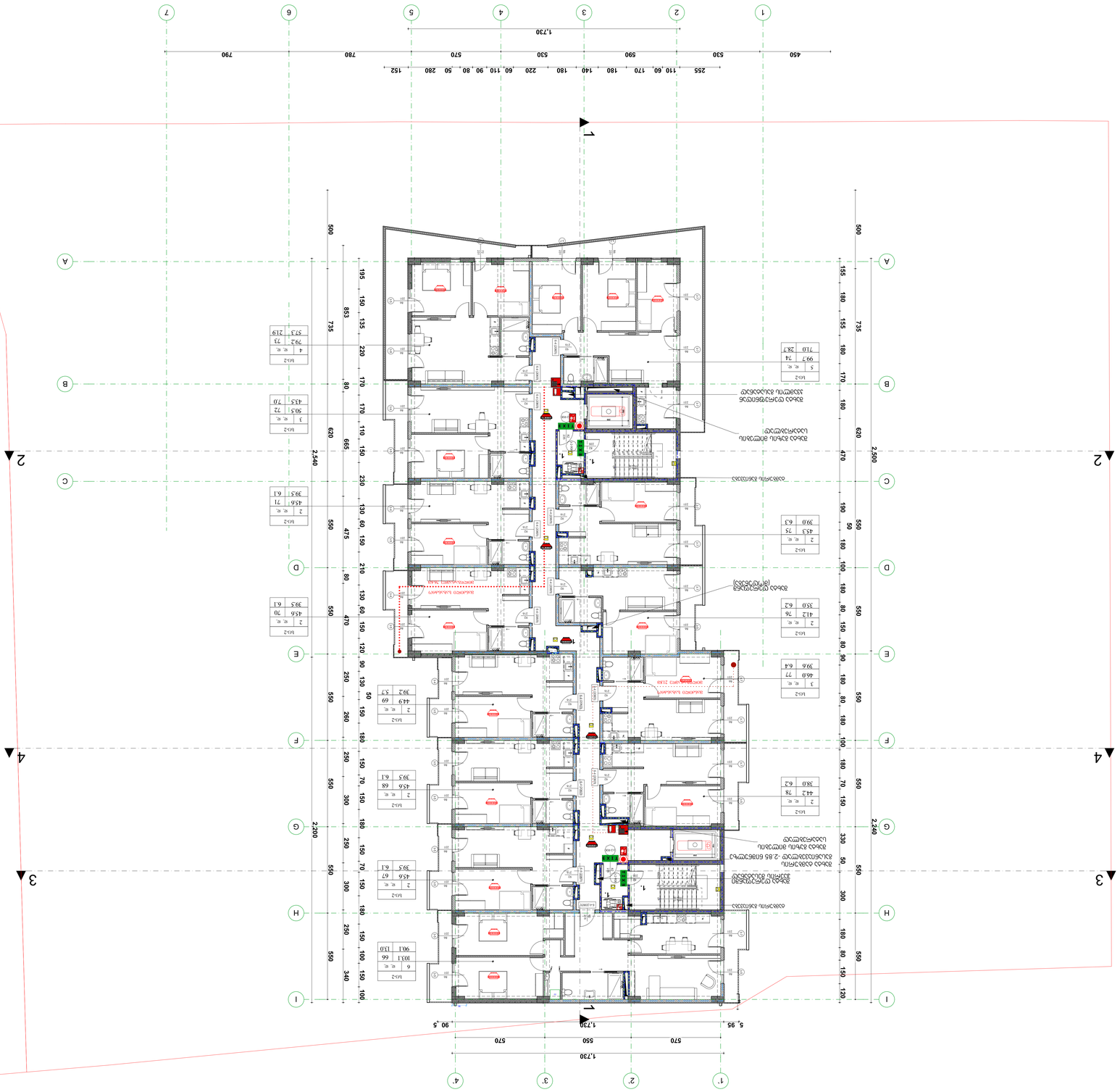
1
2
3
4
5
6
7
A
B
C
D
E
F
G
H
I
1,730
570
550
570
5,95
90,5
2,540
2,200
2,240
2,500
ԱՍՏԻՃԱՆԱՎՈՐ ՍԱՆԴՂԱՐԱՆ
ՀԱՍԱՐԱԿԱԿԱՆ ՍԱՆԴՂԱՐԱՆ
ՀԱՆԳԻՍՏԱՎԱՅՐ
ՀԱՆԳԻՍՏԱՎԱՅՐ
ՍԱՆԴՂԱՐԱՆ
ՍԱՆԴՂԱՐԱՆ
ՍԱՆԴՂԱՐԱՆ

7.

8 სართული ბინებით+23.60 ნიშნულზე (4)

1:100

შეფასდა	ჩასწორება N	ცვლილება N	შენობის ნაწილი	
A0				

ტექნიკური აქტივობის ნიშნები

0.00	ნიშნული
6.00	ნიშნული
3010 / 2971	ბრტყელი სახურავის ფერდობის მიმართულება
5	ფანჯრის ნომერი
↑	ბრტყელი სახურავის ფერდობის მიმართულება

ფერადოვანი გადაწყვეტა

	ფასადის ღია ფერის ტენიანობაგამძლე საღებავი
	ფასადის მუქი ფერის ტენიანობაგამძლე საღებავი
	ფასადის ტენიანობაგამძლე ფასადური ფილა

	ალუმინის ფანჯრის ბლოკი
	ალუმინის ფანჯრის ბლოკი
	ალუმინის ფანჯრის ბლოკი

8.

9 სართულიანი კორპუსი 26.70 ნიშნულით (4)

1:100

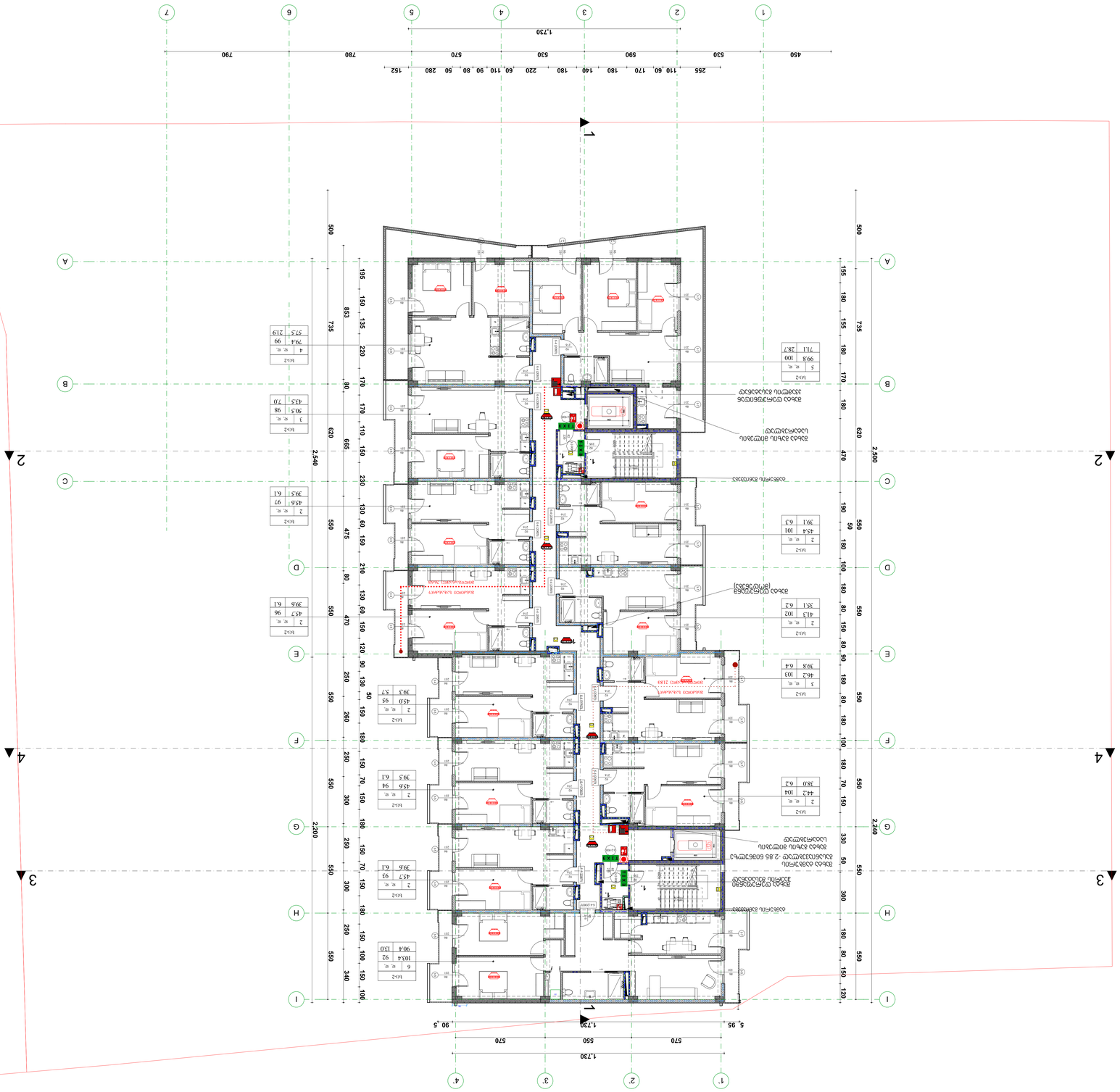
1
2
3
4
5
6
7
A
B
C
D
E
F
G
H
I
1,730
570
550
570
5, 95
90 ,5
2,540
2,200
2,240
2,500
ლიფტის შახტი
ლიფტის მანქანათა ოთახი
ტექნიკური სართული
ტექნიკური სართული -2.85 ნიშნულზე
ტექნიკური სართული -2.85 ნიშნულზე
ტექნიკური სართული -2.85 ნიშნულზე

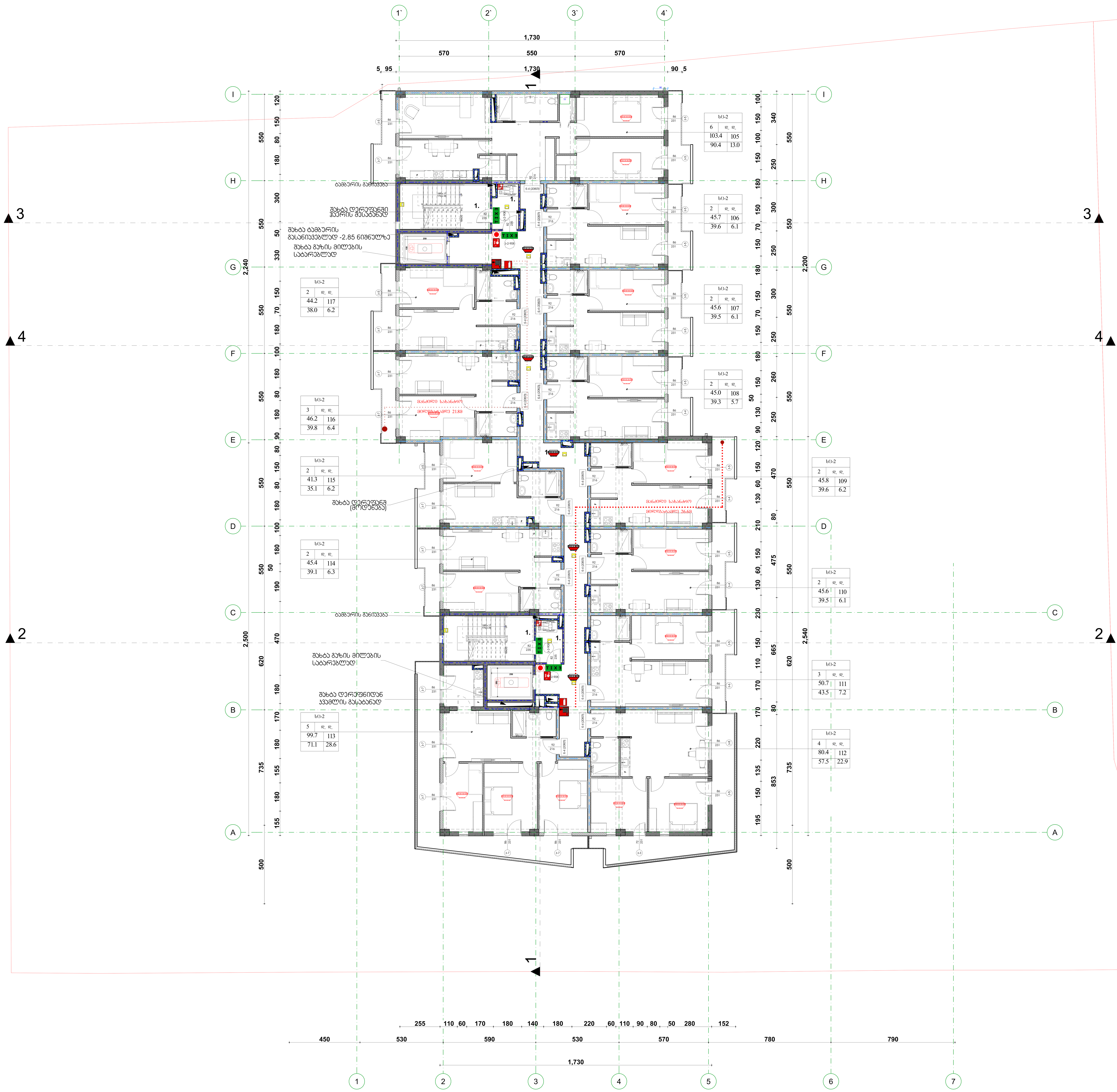

ფორმატი	დაკვეთა №	პროექტის №	ფაილის სახელი
A-0			

პირობითი აღნიშვნები

- 0.00 — ნიშ. გეგმაზე
- 6.00 — ნიშ. ჭრილზე
- 301.0 / 397.1 — გარე ნიშ.
- 5 — ღერძი
- ჭრილის ხაზი
- ბლოკის კედელი
- ბეტონის კედელი

სიმბოლოს სახელწოდება
ხელის ცეცხლმაქრი
სახანძრო მილდგარი
ორმხრივი კავშირის სისტემა
კვამლზე მორეაგირე მაუწყებელი
კვამლის ავტომატური აღმომჩენი
ავტოსაშხეფი
ალტერნატიული ავტომატური ცეცხლქრობის სისტემა
სახანძრო განგაშის ღილაკი
დამკავებელთა შეტყობინების სისტემა (სახანძრო სიგნალიზაცია)
საავარიო განათება
სახანძრო მისაერთებელი
სახანძრო ჰიდრანტი

გაქცევის მიმართულება ევაკუაციის დროს

1 საათიანი ცეცხლმედეგობის კედელი

2 საათიანი ცეცხლმედეგობის კედელი

შშმ პირთა გადაადგილების მისაწვდომი სვლაზე

გასასვლელთან მისაღწევი მაქსიმალური სავალი მანძილი

მილდგარის მილი — მილდგარის მილი R 9,000

წყლის დასალევი შადრევანი

სც - 2		დაკავებულობის ჯგუფი
დ. დ.	6	დაკავებულობის დატვირთვა
ბინა №101	114.0 მ²	მთლიანი ფართი
100.0 მ²	14.0მ²	საზაფხულო ფართი

ფართი შიდა კონტურზე

ბინის №

კარის სპეციფიკაციის №

კარის ცეცხლმედეგობა

კარის თავისუფალი სიგანე

კარის თავისუფალი სიმაღლე

დაკავებულობის ჯგუფის აღნიშვნა

დაკავებულობის ჯგუფები	დაკავებულობის ჯგუფის აღნიშვნა
სავაჭრო ჯგუფი (სვ)	
საქმიანი ჯგუფი (სქ)	
დამხმარე ჯგუფი (დხ)	

შენიშვნები

1. ნახაზზე ზომები მოცემულია სანტიმეტრებში;
2. ნახაზზე ყველა ცვლილება შეთანხმებისას შეთანხმებული უნდა იყოს პროექტის ავტორთან;
3. ფურცლის კორექტირებით ავტომატურად უქმდება წინა ვარიანტი;

სიტუაციური სქემა

დამკვეთი
„ხოლუმ პარტნიორი"

პროექტი
მრავალბინიანი საცხოვრებელი სახლი

მისამართი
ქ. თბილისი, ქუჩა დოლობერიძე, №9 მიმდებარედ
ს.კ 01.18.13.020.067

თანამდებობა	გვარი	ხელმოწერა
დირექტორი	ლ.დევდაძე	
მთ.არქიტექტორი	მ.ეფრემიძე	
არქიტექტორი	ი.ცხაკაია	

არქიტექტურული ნაწილი

მასშტაბი	1:100	თარიღი

10 სართულის გეგმა+ 29.80 ნიშნულზე (4)

კორექტირება		
№		
1		
2		
3		
4		
5		
6		

სტადია	ინდექსი	ფურც.
სტადია პროექტი		

10.

11 სართულიანი საბინაო კორპუსი +32.90 ნიშნულით (4)

1:100

შეცვლილი	ფურცლების N	ცვლილების N	ხელმოწერა	გვერდის სახელი	

11. 12 სართულის გეგმა+36.00 ნიშნულზე+ (4) 1:100

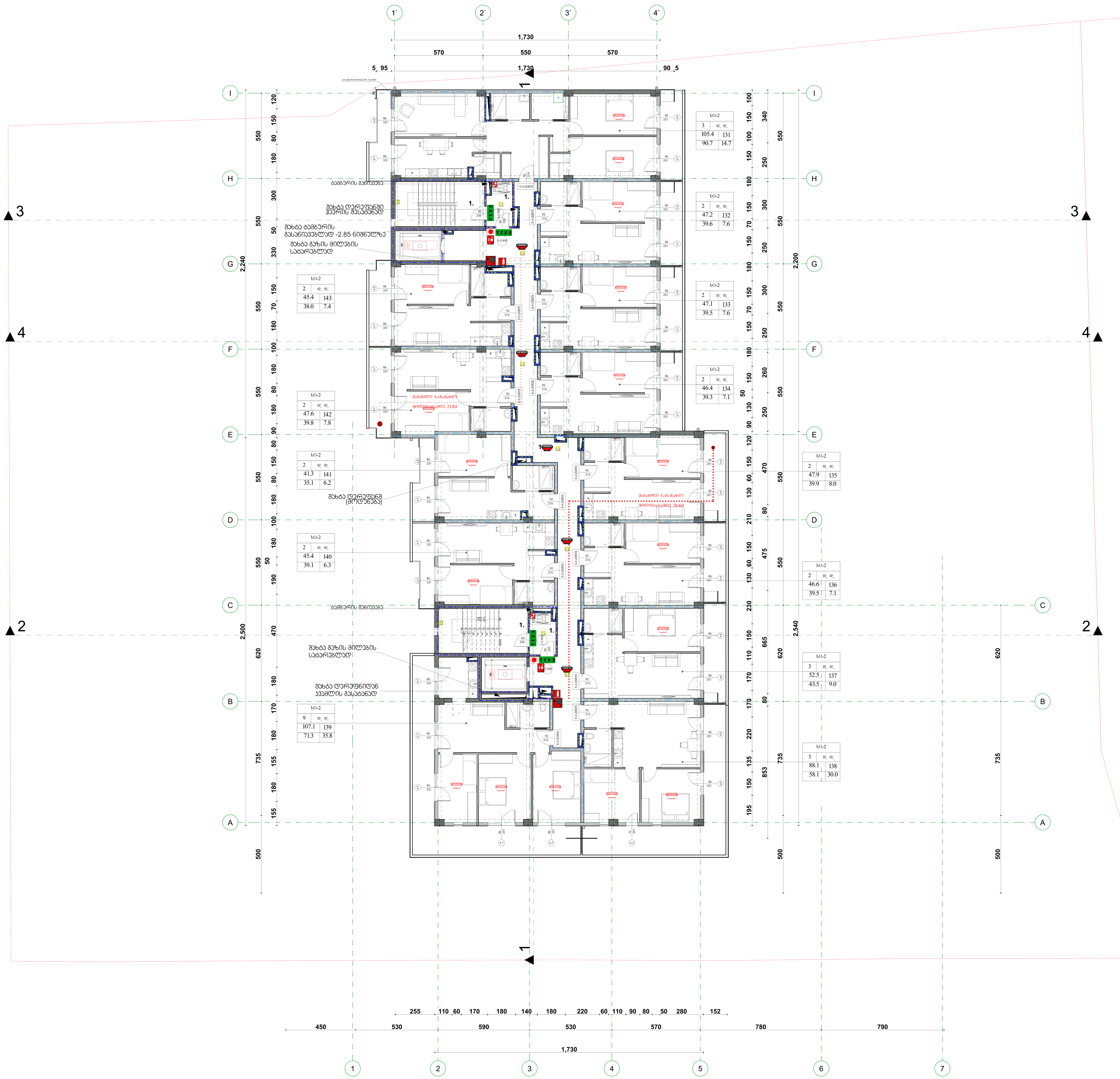

ფორმატი	დაკვეთა №	პროექტის №	ფაილის სახელი
A-0			

პირობითი აღნიშვნები

- 0.00 — ნიშ. გეგმაზე
- 6.00 — ნიშ. ჭრილზე
- 301.0 / 397.1 — ზარე ნიშ.
- 5 — ღერძი
- ჭრილის ხაზი
- ბლოკის კედელი
- ბეტონის კედელი

სიმბოლოს სახელწოდება	
	ხელის ცეცხლმაქრი
	სახანძრო მილგაბარი
	ორმხრივი კავშირის სისტემა
	კვამლზე მორეაგირე მაუწყებელი
	კვამლის ავტომატური აღმომჩენი
	ავტოსაჩქერი
	ალტერნატიული ავტომატური ცეცხლქრობის სისტემა
	სახანძრო განგაშის ღილაკი
	დამკავებელთა შეტყობინების სისტემა (სახანძრო სიგნალიზაცია)
	საავარიო განათება
	სახანძრო მისაერთებელი
	სახანძრო ჰიდრანტი

გაქცევის მიმართულება ევაკუაციის დროს

1 საათიანი ცეცხლმედეგობის კედელი

2 საათიანი ცეცხლმედეგობის კედელი

შიდ პირთა გადაადგილების მისაწვდომი სვლაბზი

გასასვლელთან მისადგომი მაქსიმალური საველი მანძილი

მილდგარის მილი — მილდგარის მილი — R 9,000

წყლის დასალევი შადრევანი

სᲪ - 2	
დ. დ.	6
ბინა №101	114.0 მ²
100.0 მ²	14.0მ²

- დაკავებულობის ჯგუფი
- დაკავებულობის დატვირთვა
- მთლიანი ფართი
- საზაფხულო ფართი
- ფართი შიდა კონტურზე
- ბინის №
- კარის სპეციფიკაციის №
- კარის ცეცხლმედეგობა
- კარის თავისუფალი სიგანე
- კარის თავისუფალი სიმაღლე

დაკავებულობის ჯგუფის აღნიშვნა

დაკავებულობის ჯგუფები	დაკავებულობის ჯგუფის აღნიშვნა
საცხოვრო ჯგუფი (სც)	
საქმიანი ჯგუფი (სქ)	
დამხმარე ჯგუფი (დხ)	

შენიშვნები

1. ნახაზზე ზომები მოცემულია სანტიმეტრებში;
2. ნახაზზე ყველა ცვლილება მშენებლობისას შეთანხმებული უნდა იყოს პროექტის ავტორთან;
3. ფურცლის კორექტირებით ავტომატურად უქმდება წინა ვარიანტი;

სიტუაციური სქემა

დამკვეთი

„სოლუმ პარტნიორი"

პროექტი

მრავალბინიანი საცხოვრებელი სახლი

მისამართი

ქ. თბილისი, ქუჩა დოლიძის/ლოგოძის, №9
მიმდებარედ
ს.კ 01.18.13.020.067

თანამდებობა	გვარი	ხელმოწერა
დირექტორი	ლ.დევაძე	
მთ.არქიტექტორი	მ.ფურცხვიძე	
არქიტექტორი	თ.ცხაკაია	

არქიტექტურული ნაწილი

მასშტაბი	1:100	თარიღი

12 სართულის გეგმა+ 36.00 ნიშნულზე+ (4)

კორექტირება		
№		
1		
2		
3		
4		
5		
6		

სტადია	ინდექსი	ფურც.
სტადია პროექტი		

მრავალბინიანი საცხოვრებელი
სახლი

მისაწვდომობის ეროვნული სტანდარტის შესაბამისი დოკუმენტაცია

საქართველოს მთავრობის 2016 წლის 28 იანვრის № 41 დადგენილებასთან
ტექნიკური რეგლამენტის „შენობა-ნაგებობის უსაფრთხოების წესების“
დამტკიცების თაობაზე შესაბამისობის ანალიზი

2024წ.

-1. -1 სარდაფის იატაკის გეგმა -3.05 ნიშნულზე (12) 1:100

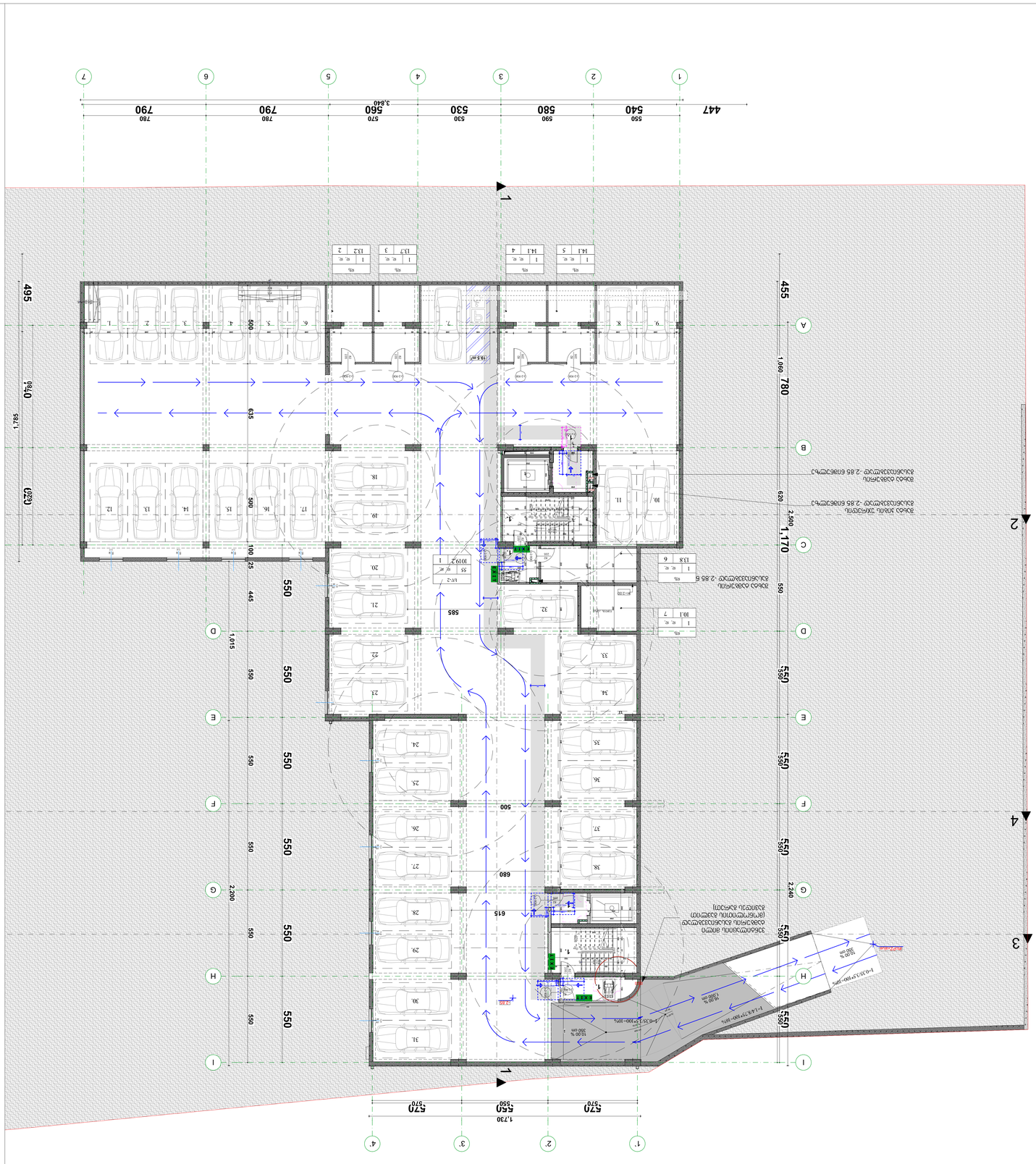
1 2 3 4 5 6 7
447 540 580 590 530 560 570 790 780 790 780
3,840
A B C D E F G H I
455 1,080 780 620 2,500 1,170 550 550 550 550 550 550 550 550 550 550 2,240 2,200 1,015 1,795 495 780 620
1,730 570 550 570
1' 2' 3' 4'
1 2 3 4
1-1
2-2
3-3
4-4
ავტოსადგომი ადგილი ინვალიდებისთვის (ფირნიშით მონიშნული ადგილი)
ავტოსადგომის ადგილის ნუმერაცია
ავტოსადგომის ადგილის ზომები - 2.85 X 6.0 მ
ავტოსადგომის ადგილის ზომები - 2.85 X 5.6 მ
ლიფტი
ლიფტი 1000კგ
ლიფტი 1600კგ
სველი წერტილი
სველი წერტილი მ/ინვალიდებისთვის
ტექნიკური სათავსო
ელექტრო სათავსო
სამეურვეო
ნაგვის კამერა
ნაგვის კამერა 1100 ლ
ნაგვის კამერა 240 ლ
ნაგვის კამერა 660 ლ
ნაგვის კამერა 120 ლ
ნაგვის კამერა 360 ლ

0. ՅՈՒՄԱՅԻՆ ԱՇԽԱՏԱՆՔԱՅԻՆ ՆԱԽԱԳԾԱՅԻՆ ՓԱԹԵԹ 0.00// ՃԱՆԱՊԱՐՀԻ ՀԱՏԱԿԱԳԾՈՒՄ (2) 1:100

ՀԵՂԱԿԱՆ	ԱՆՈՒՆ, ԱԶԳԱՆՈՒՆ	ՀԱՅՏՆԱԲԵՐՈՒԹՅՈՒՆ	ՀԱՐԱԿՑՈՒԹՅՈՒՆ
Ա.Ա			

ՀԱՐԱԿՑՈՒԹՅՈՒՆ ՀԱՏԱԿԱԳԾՈՒՄ

0.00 ճարտ. հատակ

6.00 ճարտ. ծածկ

30.0 30°/1 ձնահոսի թեքություն

5 տեղանուն

ՀՈՂԱՅԻՆ ՀԱՐԹԱՎՈՐՈՒՄՆԵՐԻ ՀԱՄԱՐ

1.

2 նախագծային ձևաձև ±5.00 ճարտարապետական (1)

1:100

Գլխավոր	Ղ.Ասլանյան				Ա-0
Ղեկավար	Ա. Գրիգորյան				
Նախագծող					
Գծագրող					

ՀՀ, ք. Երևան, Արաբկիր վարչական շրջան, Ա. Ալիխանյան 1-ին նրբանցք, 1/1 հասցեում գտնվող հողամասի վրա նախատեսվող 4 մուտքանի 8 հարկանի բնակելի շենքի նախագիծ

ճարտարապետական մաս

ՇԻՆԱՐԱՐԱԿԱՆ ՈՒՍՈՒՄՆԱՍԻՐՈՒԹՅՈՒՆ

ՀՀ, ք. Երևան, Արաբկիր վարչական շրջան, Ա. Ալիխանյան 1-ին նրբանցք, 1/1 հասցեում գտնվող հողամասի վրա նախատեսվող 4 մուտքանի 8 հարկանի բնակելի շենքի նախագիծ

Փոփոխություն	Ամսաթիվ	Ստորագրություն
1	01.08.25	
2		
3		
4		
5		
6		

Նախագծի փուլ	Նախագիծ	Էջերի քանակ
	01.08.25	

ՀՀ, ք. Երևան, Արաբկիր վարչական շրջան, Ա. Ալիխանյան 1-ին նրբանցք, 1/1 հասցեում գտնվող հողամասի վրա նախատեսվող 4 մուտքանի 8 հարկանի բնակելի շենքի նախագիծ

ՀՀ, ք. Երևան, Արաբկիր վարչական շրջան, Ա. Ալիխանյան 1-ին նրբանցք, 1/1 հասցեում գտնվող հողամասի վրա նախատեսվող 4 մուտքանի 8 հարկանի բնակելի շենքի նախագիծ

Ղեկավար	Ա. Գրիգորյան	
Նախագծող		
Գծագրող		

ՀՀ, ք. Երևան, Արաբկիր վարչական շրջան, Ա. Ալիխանյան 1-ին նրբանցք, 1/1 հասցեում գտնվող հողամասի վրա նախատեսվող 4 մուտքանի 8 հարկանի բնակելի շենքի նախագիծ

Գլխավոր	Ղ.Ասլանյան	

2.

3 სართულის გეგმა +8.10 ნიშნულზე (1)

1:100

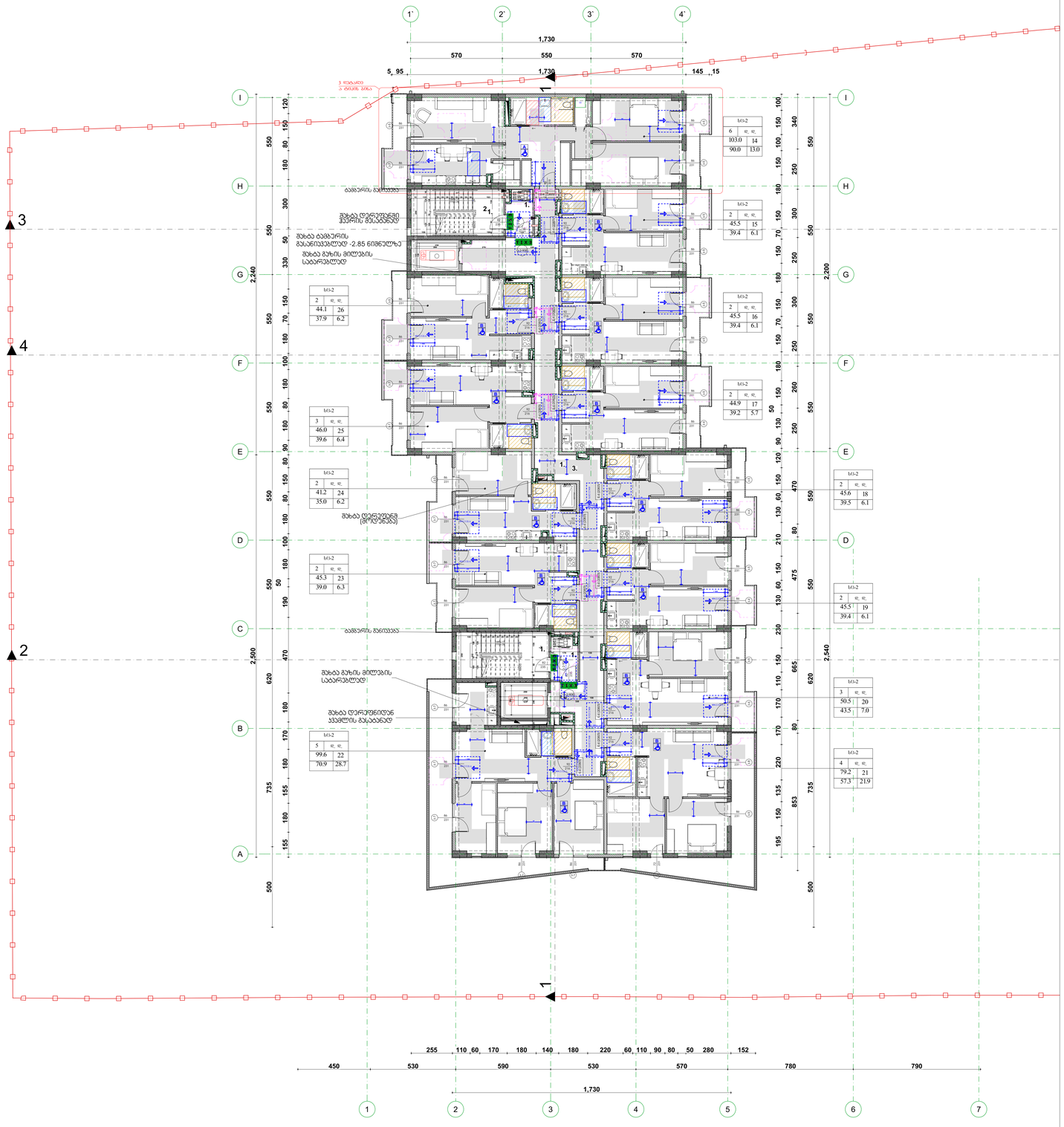

შენიშვნები:

1. იატაკის ზედაპირები მოეწყოს ისე, რომ იძლეოდა მდგრადი, მყარი და არასრიალა.

2. ნახატებზე მოცემულია პარების ღიობის სუფთა ზომა;

მისაწვდომი სვლაგეზი

პარი ზღვრულის და მიმხარების გარეშე



თავისუფალი სივრცე პართან მანევრირებისთვის - ანალოგიური პარი ნინიდან მისაწვდომი - მიწოლით გაღება / 404.2.3.2 (ა)

თავისუფალი სივრცე პართან მანევრირებისთვის - ანალოგიური პარი ნინიდან მისაწვდომი - მიწოლით გაღება-ახალი მეთოდები / 404.2.3.2 (ბ)

თავისუფალი სივრცე პართან მანევრირებისთვის - ანალოგიური პარი საკაბის მხრიდან მისაწვდომი - მიწოლით გაღება 404.2.3.2 (გ)

მოსაბრიალებელი სივრცე

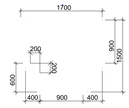

ფორმის მოსაბრიალებელი სივრცე
304.3.2.1 (ა) ვარიანტი 1

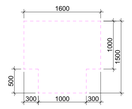

ფორმის მოსაბრიალებელი სივრცე
304.3.2.1 (ბ) ვარიანტი 3



ხელსაბანი შესაბამება 606 ვარიანტს



შესაბამება 1104.11.3.1.3.3.(ბ)

გვერდსაბანლით ტიპის სანიტარული დანადგარების ბ ტიპის ორიენტაციით



შესაბამება 1104.11.3.1.(ბ)

ოვალსაბანლით განკიდული სანიტარული დანადგარების ბ ტიპის ორიენტაციით



შესაბამება 1103.11.2.4.(ბ)

ოვალსაბანლით განკიდული სანიტარული დანადგარების ბ ტიპის ორიენტაციით

0.00 ნიშნ. ბეტონზე

6.00 ნიშნ. პარკეტზე

3010
397.1
ბარე ნიშნ.

5 ღერძის

1 პარკეტის ხაზი

ბეტონის კედელი

აგურის კედელი

შენიშვნები

1. ნახაზის ზომები მოცემულია სანიშნებლებში.
2. ნახაზის ყველა ელემენტის მასალა/ფერი უნდა შეთანხმდეს ავტორთან.
3. შესრულება პროექტირების ავტორისა და შემდეგ ზედა ხაზისაგან.

პროექტი	
	ქ.თბილისი,
ობიექტი	მრავალფუნქციური საცხოვრებელი სახლი
მისამართი	ქ. თბილისი, ქუჩა ღუდუშაურის N-9 მიწის ნაკვეთის/ან საკ. კოდი 01.18.13.020.067

ორგანიზაცია	გვარი	ხელმოწერა
მთავარპროექტი	ლ.ლეკვეიშვილი	
მთ.არქიტექტორი	მ.ნიკობაძე	
არქიტექტორი	ნ.ხახანაშვილი	

არქიტექტურული ნაწილი

მასშტაბი	1:100	ფურცლები	
		არქიტექტორი	
3 სართულის გეგმა +8.10 ნიშნულზე (1)		N	
		1	
		2	
		3	
		4	
		5	
		6	
სტადია	ნიშნულ	ფორმ.	
სტადია პროექტი			

3. 4 სართულის გეგმა +11.20 ნიშნულზე+ (1) 1:100

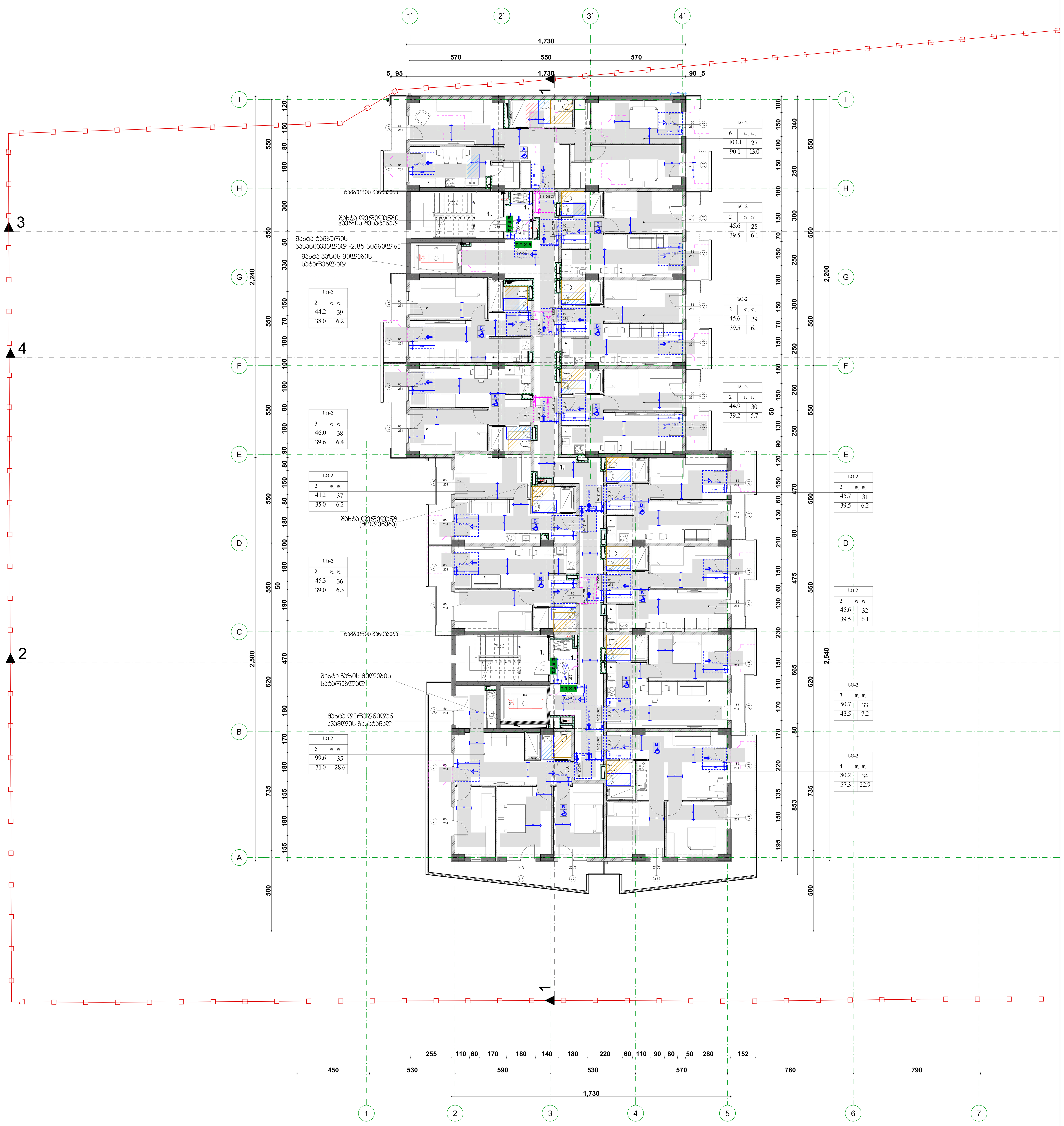

შენიშვნები:

1. იატაკის ზედაპირები მოეწყობა ისე, რომ იქნება მდგრადი, მყარი და არასრიალა.

2. ნახაზებზე მოცემულია კარების ღიობის სუფთა ზომა;

მისაწვდომი სვლაგეზი

ჯარი ზღურბლის და მიმხურავის გარეშე

თავისუფალი სივრცე კართან მანევრირებისთვის - ანჯამიანი კარი წინიდან მისაწვდომი - მიწოლით გაღება / 404.2.3.2 (ა)

თავისუფალი სივრცე კართან მანევრირებისთვის - ანჯამიანი კარი წინიდან მისაწვდომი - მიწოლით გაღება-ახალი შენობები / 404.2.3.2 (ბ)

თავისუფალი სივრცე კართან მანევრირებისთვის - ანჯამიანი კარი საკეტის მხრიდან მისაწვდომი - მიწოლით გაღება 404.2.3.2 (თ)

მოსატრიალებელი სივრცე

ფორმის მოსატრიალებელი სივრცე 304.3.2.1 (ა) ვარიანტი 1

ფორმის მოსატრიალებელი სივრცე 304.3.2.1 (ბ) ვარიანტი 3

ხელსაბანი შესაბამება 606 ქვეთავს

შესაბამება 1104.11.3.1.3.3.(ბ)

გადასაკეტებლი ტიპის საშხაპის ნაკვეთურები ბ ტიპის ერთეულებში

შესაბამება 1104.11.3.1.(ბ)

თავისუფალი მანძილი უნიტაზებთან ბ ტიპის ერთეულებში

შესაბამება 1103.11.2.4.(ბ)

თავისუფალი მანძილი უნიტაზებთან ა ტიპის ერთეულებში

ფორმატი	დაკვეთა №	პროექტის №	ფაილის სახელი
A-0			

პირობითი აღნიშვნები

- 0.00 — ნიშნ. გეგმაზე
- 6.00 — ნიშნ. ჭრილზე
- 301.0 / 397.1 — გარე ნიშნ.
- 5 — ღერძი
- ჭრილის ხაზი
- ბლოკის კედელი
- ბეტონის კედელი

შენიშვნები

1. ნახაზზე ზომები მოცემულია სანტიმეტრებში;
2. ნახაზზე ყველა ცვლილება მშენებლობისას შეთანხმებული უნდა იყოს პროექტის ავტორთან;
3. ფურცლის კორექტირებით ავტომატურად უქმდება წინა ვარიანტი;

სიტუაციური სქემა

დამკვეთი „ხოლუმ პარტნიორი"

პროექტი მრავალბინიანი საცხოვრებელი სახლი

მისამართი ქ. თბილისი, ქუჩა ლოლობერიძე, №9 მიმდებარედ ს.კ 01.18.13.020.067

თანამდებობა	გვარი	ხელმოწერა
დირექტორი	ლ.დევაძე	
მთ.არქიტექტორი	მ.ფურცხიძე	
არქიტექტორი	თ.ცხაკაია	

არქიტექტურული ნაწილი

მასშტაბი	1:100	თარიღი

4 სართულის გეგმა + 11.20 ნიშნულზე+ (1)

კორექტირება: № 1, 2, 3, 4, 5, 6

სტადია	ინდექსი	ფურც.
სტადია პროექტი		

4. 5 სართულის გეგმა +14.30 ნიშნულზე (1) 1:100

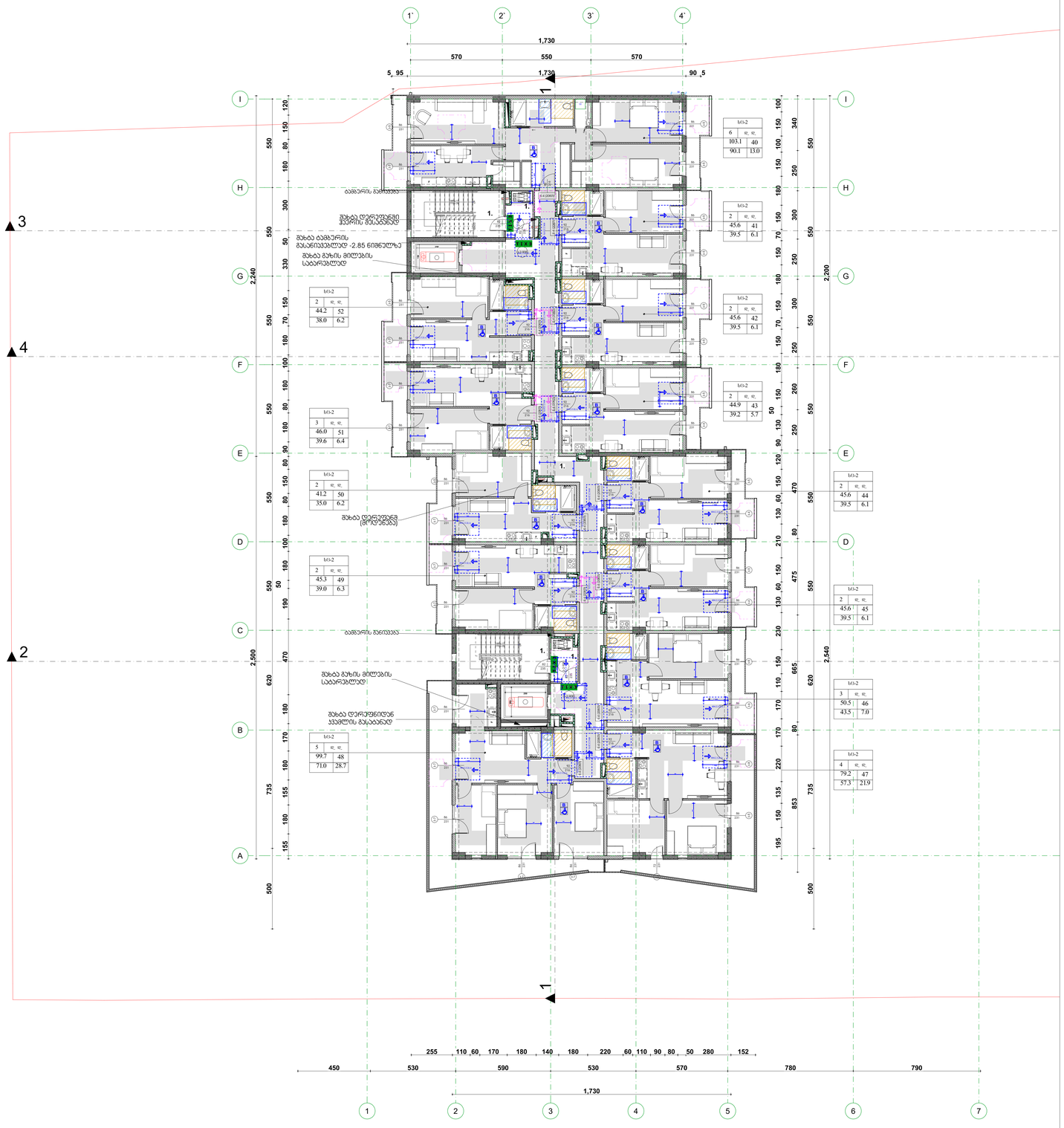

შენიშვნები:

1. იატაკის ზედაპირები მოეწყოს ისე, რომ იძენდა მდგრადი, მყარი და არასრიალა.

2. ნახატებზე მოცემულია აარების ღიობის სუფთა ზომა;

მისაწვდომი სვლაგეზი

აარი ზღურბლის და მიმხარების გარეშე



თვისეფული სივრცე აართან მანვირებისთვის - ანაბიანი აარი ნინიდან მისაწვდომი - მიწოლით გალება / 404.2.3.2 (ა)

თვისეფული სივრცე აართან მანვირებისთვის - ანაბიანი აარი ნინიდან მისაწვდომი - მიწოლით გალება-ახალი მენობები / 404.2.3.2 (ბ)

თვისეფული სივრცე აართან მანვირებისთვის - ანაბიანი აარი საანის მხრიდან მისაწვდომი - მიწოლით გალება 404.2.3.2 (გ)

მოსაბრიალებელი სივრცე

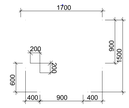

ფორმის მოსაბრიალებელი სივრცე 304.3.2.1 (ა) ვარიანტი 1

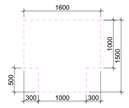

ფორმის მოსაბრიალებელი სივრცე 304.3.2.1 (ბ) ვარიანტი 3



ხელსაბანი შესაბამება 606 ვარიანტს



შესაბამება 1104.11.3.1.3.3.(ბ) გვლისაბებლი ტიპის სამზადის ნაგებობების ორიენტირების



შესაბამება 1104.11.3.1.(ბ) ფეხსაბმელი განქიდი ადამიანებისთვის ბ ტიპის ორიენტირების



შესაბამება 1103.11.2.4.(ბ) ფეხსაბმელი განქიდი ადამიანებისთვის ბ ტიპის ორიენტირების

0.00 ნიშნ. ბეტონზე
6.00 ნიშნ. პარკეტზე
3010 397.1 ბარე ნიშნ.
5 ღერძის
1 პარკეტის ზაზი
ბლეკების კედელი
ბეტონის კედელი

შენიშვნები

1. ნახაზის ზომები მრავლობითა სანიშნებლებს.
2. ნახაზის ყველა ელემენტი შესაბამისობაში უნდა იყოს სხვა ნაწილების ნახაზებთან.
3. შესრულება პროექტირების ავტორისა და შემდეგ ზედა პასუხისმგებლობით.

საბუსაიშვის სქემა

ობიექტი

„ცოდვა პარამეტრი"

პროექტი

მრავალფუნქციური საცხოვრებელი სახლი

მისამართი

ქ. ფშაველას, კუნძა ღვთისმეტყველის, №9
მიწის ნაკვეთის
ს.კ 01.18.13.020.067

ავტორი	გვარი	ხელმოწერა
ზოგადი ნაწილის	ლ.ლეკვეიშვილი	
მოწ.პარამეტრების	მ.ნიკოლაძე	
არქიტექტორი	ნ.ისაკაძე	

არქიტექტურული ნაწილი

მასშტაბი	1:100	ფურცლები	
		ფურცლების ნომრები	
5 სართულის გეგმა + 14.30 ნიშნულზე (1)		N	
		1	
		2	
		3	
		4	
		5	
		6	
სტადია	ობიექტი		ფურც.
სტადია პროექტი			

ფორმატი	რაოდენობა	პროექტის N	შენიშვნის ხასიათი
A-0			

5. 6 სართულის გეგმა +17.40 ნიშნულზე (1) 1:100

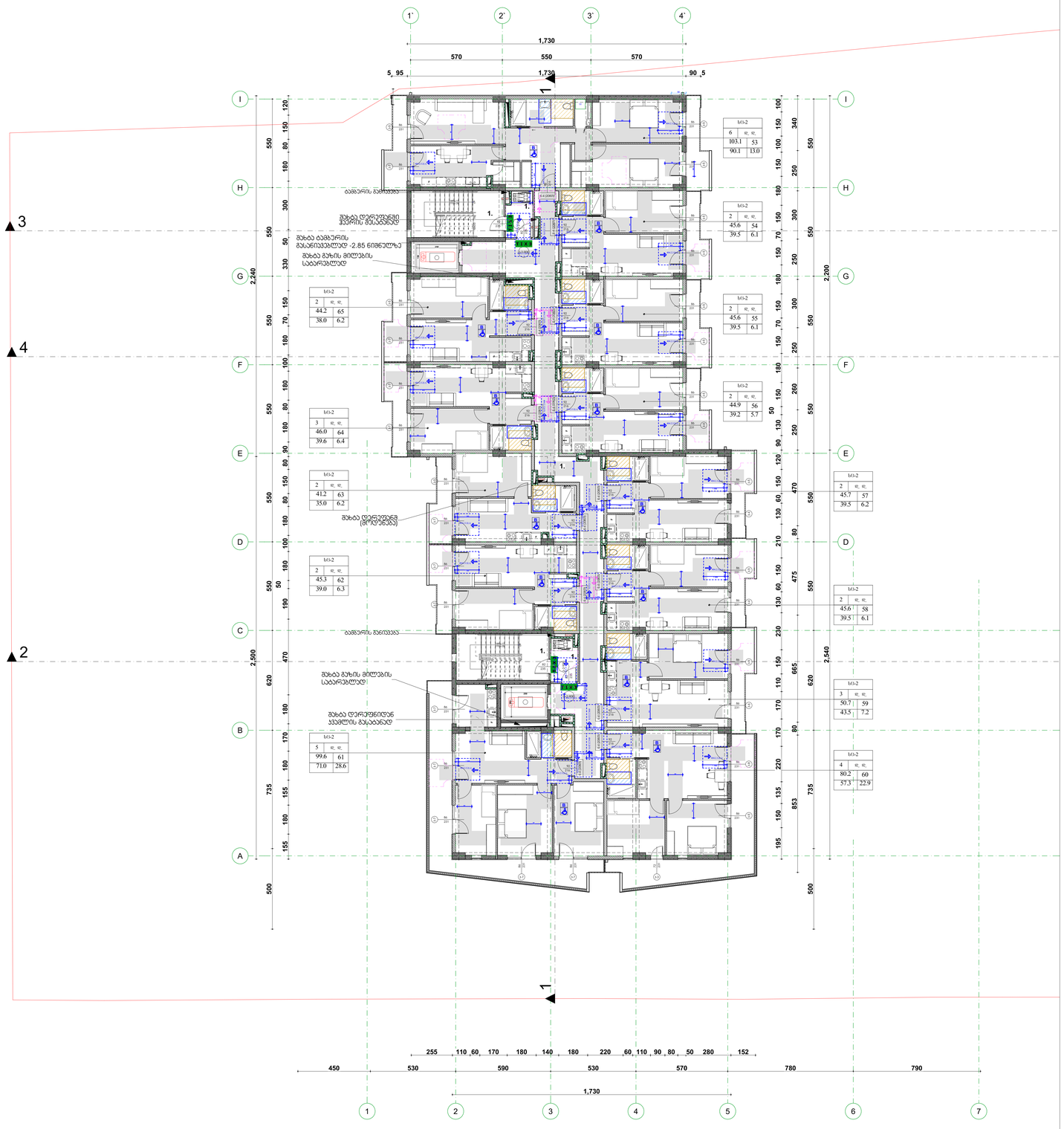

შენიშვნები:

1. იატაკის ჯედანირები მოეწყოს ისე, რომ იქნება მდგრადი, მყარი და არასარიელა.

2. ნახატებზე მოცემულია აარების ღიობის სუფთა ზომა;

მისაწვდომი სვლაგეზი

აარი ზღვრულის და მიმხარვების გარეშე

თავისუფალი სივრცე აართან მანევრირებისთვის - ანაბიანი აარი ნინიდან მისაწვდომი - მიწოლით გაღება / 404.2.3.2 (ა)

თავისუფალი სივრცე აართან მანევრირებისთვის - ანაბიანი აარი ნინიდან მისაწვდომი - მიწოლით გაღება-ახალი მეწობები / 404.2.3.2 (ბ)

თავისუფალი სივრცე აართან მანევრირებისთვის - ანაბიანი აარი საავების მხრიდან მისაწვდომი - მიწოლით გაღება 404.2.3.2 (გ)

მოსაბრიალებელი სივრცე

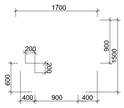

ფორმის მოსაბრიალებელი სივრცე 304.3.2.1 (ა) ვარიანტი 1

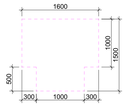

ფორმის მოსაბრიალებელი სივრცე 304.3.2.1 (გ) ვარიანტი 3



ხელსაბანი შესაბამება 606 ვარიანტს



შესაბამება 1104.11.3.1.3.3.(ბ)

გვერდსაბებლით ტიპის სანიტარული ნაგებობების ორიენტაციით



შესაბამება 1104.11.3.1.(ბ)

ორმხრივად განქიდი ფანჯრებით ბ ტიპის ორიენტაციით



შესაბამება 1103.11.2.4.(ბ)

ორმხრივად განქიდი ფანჯრებით ბ ტიპის ორიენტაციით

0.00 ნიშნ. ბეტონზე

6.00 ნიშნ. პარკლზე

3010 397.1 ბარე ნიშნ.

5 ღერძები

1 პარკლის ხაზი

ბლეკების კედელი

ბეტონის კედელი

შენიშვნები

1. ნახაზის ზომები მრავლობითა სანიშნებლებში.
2. ნახაზის ყველა ელემენტი შესაბამისობაში უნდა იყოს ეიზე პროექტის ელემენტებთან.
3. შესრულება პროექტირების ავტორისა და ეიზე ხელმძღვ.

სამუშაოების სქემა

ორგანიზაცია

„ეიზე“ პასუხისმგებლობის შეზღუდული პასუხისმგებლობის საზოგადოება

ობიექტი

მრავალფუნქციური საცხოვრებელი სახლი

მისამართი

ქ. თბილისში, ქუჩა ღუდუშაურის, №9
მიწის ნაკვეთის
ს.კ 01.18.13.020.067

ცვლილების ტიპი	ტექნიკური	ხელმოწერა
შესაბამისობაში	ალექსანდრე	
მოსაზრებების	მელიქიშვილი	
პასუხისმგებელი	ნესტანი	

პასუხისმგებელი ტექნიკური

მასშტაბი	1:100	ფურცლები	
		ფურცლების	
6 სართული +17.40 ნიშნულზე (1)		№	
		1	
		2	
		3	
		4	
		5	
		6	
სტადია		ფურცელი	ფურცლ.
სტადია პროექტი			

6. 7 სართულის გეგმა +20.50 ნიშნულზე (2) 1:100

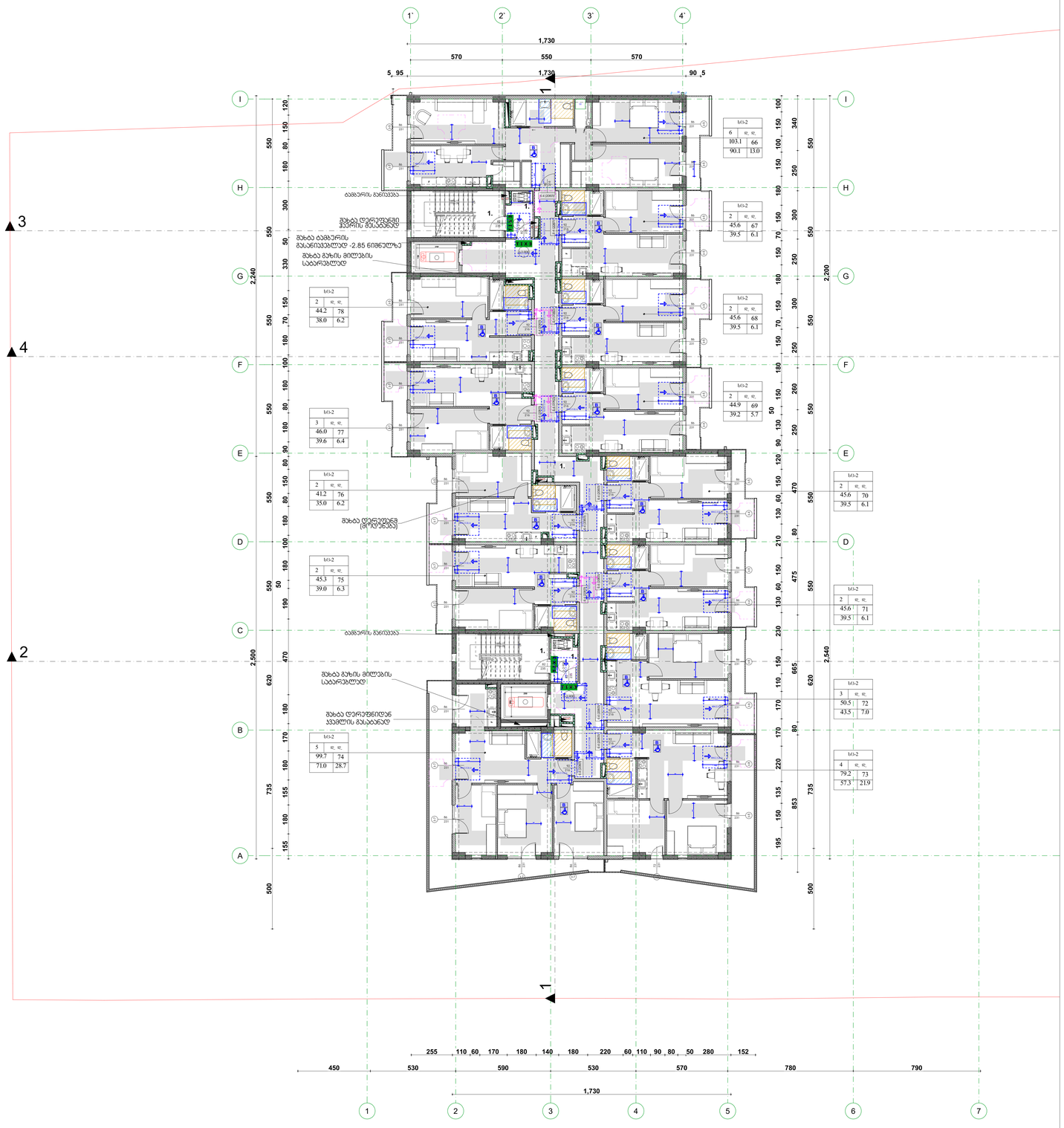

შენიშვნები:

1. იატაკის ზედაპირები მოეწყოს ისე, რომ იქნება მდგრადი, მყარი და არასრიალა.

2. ნახატებზე მოცემულია პარკების ღიობის სუფთა ზომა;

მისაწვდომი სვლაგეზი

პარი ზღვრულის და მიმხარებების გარეშე



თავისუფალი სივრცე პართან მანევრირებისთვის - ანალოგიური პარი ნინიდან მისაწვდომი - მიწოლით გალება / 404.2.3.2 (ა)

თავისუფალი სივრცე პართან მანევრირებისთვის - ანალოგიური პარი ნინიდან მისაწვდომი - მიწოლით გალება-ახალი მენობები / 404.2.3.2 (ბ)

თავისუფალი სივრცე პართან მანევრირებისთვის - ანალოგიური პარი საკების მხრიდან მისაწვდომი - მიწოლით გალება 404.2.3.2 (გ)

მოსაბრიალებელი სივრცე

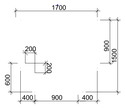

ფორმის მოსაბრიალებელი სივრცე
304.3.2.1 (ა) პარიანტი 1

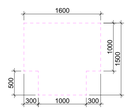

ფორმის მოსაბრიალებელი სივრცე
304.3.2.1 (გ) პარიანტი 3



ხელსაბანი შესაბამება 606 ვარიანტი



შესაბამება 1104.11.3.1.3.3.(ბ)

გვლასაბანი ტიპის სამზარეულოს ნაგებობერების ბ ტიპის ობიექტებში



შესაბამება 1104.11.3.1.(ბ)

ტუალეტებში განკუთვნილი ადგილები ბ ტიპის ობიექტებში



შესაბამება 1103.11.2.4.(ბ)

ტუალეტებში განკუთვნილი ადგილები ბ ტიპის ობიექტებში

0.00 ნიშნ. ბეტონზე

6.00 ნიშნ. პარკეტზე

3010 397.1 პარე ნიშნ.

5 ღერძები

1 პარკეტის ზაზი

ბლეიკის კედელი

ბეტონის კედელი

შენიშვნები

1. ნახაზის ზომები მოითხოვება საკონსტრუქციო ზომა ნიშნ. კონტაქტის ადგილებზე
2. ნახაზის ყველა განზომილება მოცემულია მილიმეტრებში

საპროექტო ხაზები

ეტაპი

პროექტის ავტორები

ობიექტი
ქ. ნინოწმინდა, ქუჩა ღვთისმშობლის, №9
პიროვნული ნომერი
ს.კ 01.18.13.020.067

თანამშრომლობა	ვინ	ხელმოწერა
მთავარი არქიტექტორი	ლ.ლეკიშვილი	
მთ.არქიტექტორის მოად.	მ.ნიკოლაძე	
არქიტექტორი	ნ.ისაკაძე	

არქიტექტურული ნაწილი

მასშტაბი	1:100	ფაილები
		პროექტირება
7 სართულის გეგმა +20.50 ნიშნულზე (2)		N
		1
		2
		3
		4
		5
		6
სტადია	ფაზები	ფურცელი
სტადია პირველი		

7.

8 եւ ամրագրված 33.60 ընդհանուր+23.60 ընդհանուր (2)

1:100

ՀԱՇՎԱՌ	ԿԱՌՈՒՑՎԱԾՔ	N ՓՈՓՈԽՈՒԹՅՈՒՆ	ԱՄՍԱԹԻՎ	N ԱՆՇԱՐԺ	ՏԱՐԱԾՔԻ ԱՆՎԱՆՈՒՄ
Ա-0	ԱՇԽԱՏԱՆՔԱՅԻՆ ՆԱԽԱԳԻԾ				

0.00 ճշգրիտ. նիշային

6.00 ճշգրիտ. թվային

3010 ճշգրիտ. ընդհ.

397.1

5 տեսակ

ՆԱԽԱԳԻԾ ՀԱՏԱԿԱՆ ՆՇԱՆԱԿՆԵՐ

1. ՊԱՐՏԱԴԻՐ ՀԱՄԱՐ ԱՇԽԱՏԱՆՔԱՅԻՆ ՆԱԽԱԳԻԾԸ ՊԵՏՔ Է ԿԱՏԱՐՎԻ ՀԵՏ ՀԱՄԱՊԱՏԱՍԽԱՆ ԱՇԽԱՏԱՆՔԱՅԻՆ ՆԱԽԱԳԻԾՆԵՐԻ ՀԵՏ ՄԵԿՏԵՂ ԿԱՊՎԱԾ ՀԱՏՎԱԾՆԵՐԻ ՄԱՍԻՆ։

ՀԱՏՎԱԾ ՉՈՐՍ. ԱՇԽԱՏԱՆՔԱՅԻՆ ՆԱԽԱԳԻԾ

ՀԱՏՎԱԾ ՀԻՆԳԵՐՈՐԴ. ՀԱՐԿԱՅԻՆ ՀԱՄԱԿԱՐԳԻ ՄԱՍԻՆ

ՀԱՏՎԱԾ ՀԻՆԳԵՐՈՐԴ. ՀԱՐԿԱՅԻՆ ՀԱՄԱԿԱՐԳԻ ՄԱՍԻՆ

8.

9 სართულის გეგმა+26.70 ნიშნულზე (2)

1:100

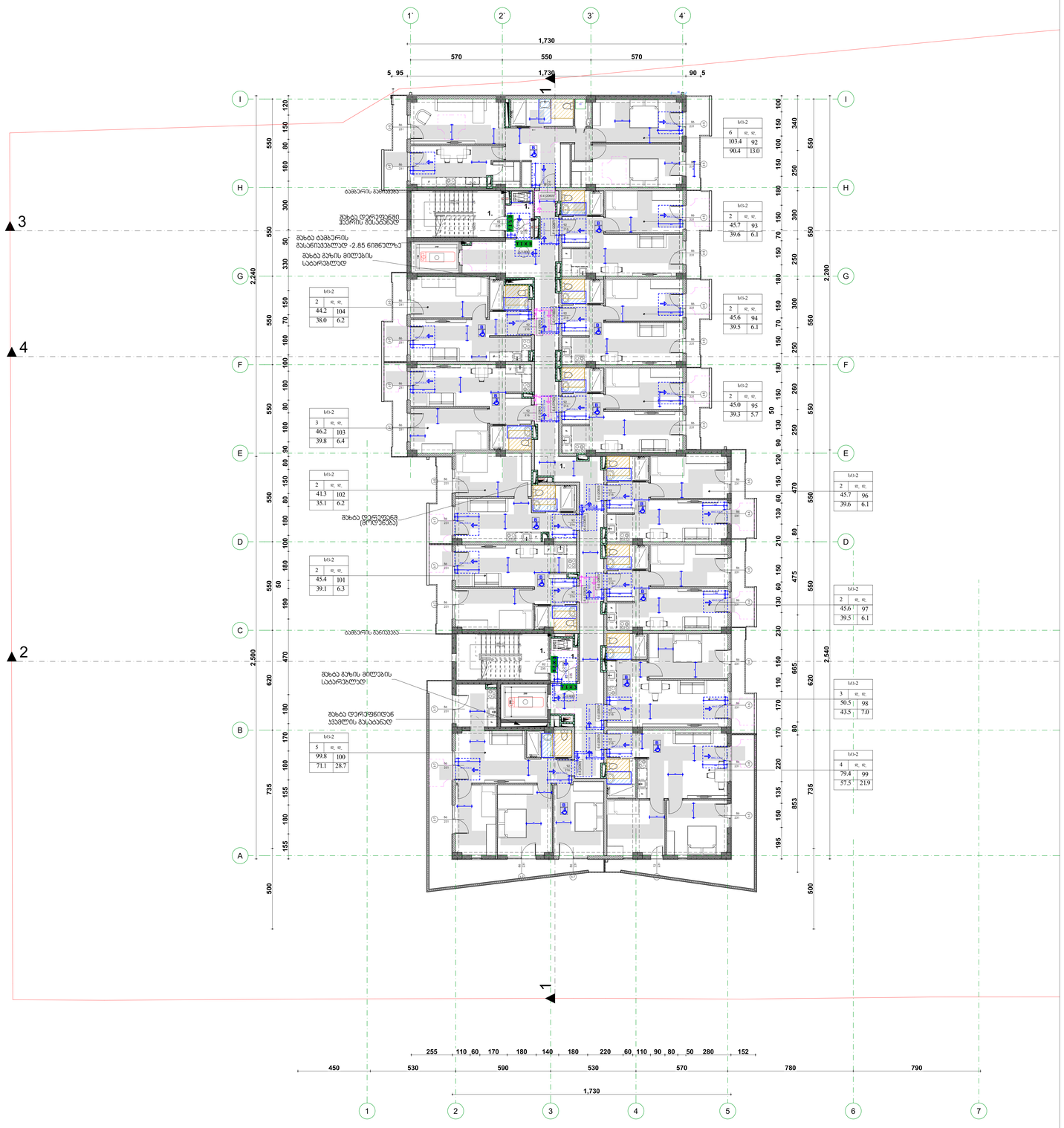

შენიშვნები:

1. იატაკის ზედაპირები მოეწყოს ისე, რომ იქნება მდგრადი, მყარი და არასრიალა.

2. ნახაზებზე მოცემულია პარკების ღიობის სუფთა ზომა;

მისაწვდომი სველაგეზი

პარი ზღვრულის და მიმხარაპის გარეშე

თავისუფალი სივრცე პართან მანევრირებისთვის - ანალოგიური პარი ნინიდან მისაწვდომი - მიწოლით გაღება / 404.2.3.2 (ა)

თავისუფალი სივრცე პართან მანევრირებისთვის - ანალოგიური პარი ნინიდან მისაწვდომი - მიწოლით გაღება-ახალი მეთოდები / 404.2.3.2 (ბ)

თავისუფალი სივრცე პართან მანევრირებისთვის - ანალოგიური პარი საკაბის მხრიდან მისაწვდომი - მიწოლით გაღება 404.2.3.2 (გ)

მოსაბრიალებელი სივრცე

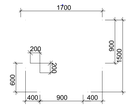

ფორმის მოსაბრიალებელი სივრცე 304.3.2.1 (ა) პარიანტი 1

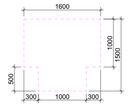

ფორმის მოსაბრიალებელი სივრცე 304.3.2.1 (ბ) პარიანტი 3



ხელსაბანი შესაბამება 606 ვარიანტს



შესაბამება 1104.11.3.1.3.3.(ბ)

გვერდსაბანელი ტიპის სველი წერტილების ა ტიპის ორიენტაციით



შესაბამება 1104.11.3.1.(ბ)

ფეხსაბანიანი გაწყობილობა სველი წერტილების ა ტიპის ორიენტაციით



შესაბამება 1103.11.2.4.(ბ)

ფეხსაბანიანი გაწყობილობა სველი წერტილების ა ტიპის ორიენტაციით

0.00 ნიშნ. ბეტონზე

6.00 ნიშნ. პარკეტზე

3010 397.1 ბარე ნიშნ.

5 ღერძები

1 პარკეტის ზედა

ბეტონის კედელი

ბლოკების კედელი

შენიშვნები

1. ნახაზზე ზომები მოცემულია სანტიმეტრებში.
2. ნახაზზე ასახულ ელექტრო მასალებთან ზომა იხილეთ ელექტრო ნახაზებზე.
3. შესაძლოა პროექტირების პროცესში ცვლილება შევიტანოთ ზომებსა და პარამეტრებს.

საბუკლეტო ხელმძღვანელო

ტექნიკური პარამეტრები

ავტორები

მოსაბრიალებელი სივრცეები

მშენებლობა

ქ. თბილისი, ქუჩა ლეონიძისა, №9
მიწის ნაკვეთის
ს.კ 01.18.13.020.067

თანამშრომლობა	ხელმოწერა
მთავარი ინჟინერი	
მთ.არქიტექტორი	
არქიტექტორი	

არქიტექტორული ნაწილი

მასშტაბი	1:100

ფურცლები

	ფურცლების ნომრები	
	N	
	1	
9 სართული. გეგმა+ 26.70 ნიშნულზე (2)	2	
	3	
	4	
	5	
	6	

სტადია	ნიშნულ.	ფურცლ.
სტადიის პირნათლობა		

9. 10 სართულის გეგმა+29.80 ნიშნულზე (2) 1:100

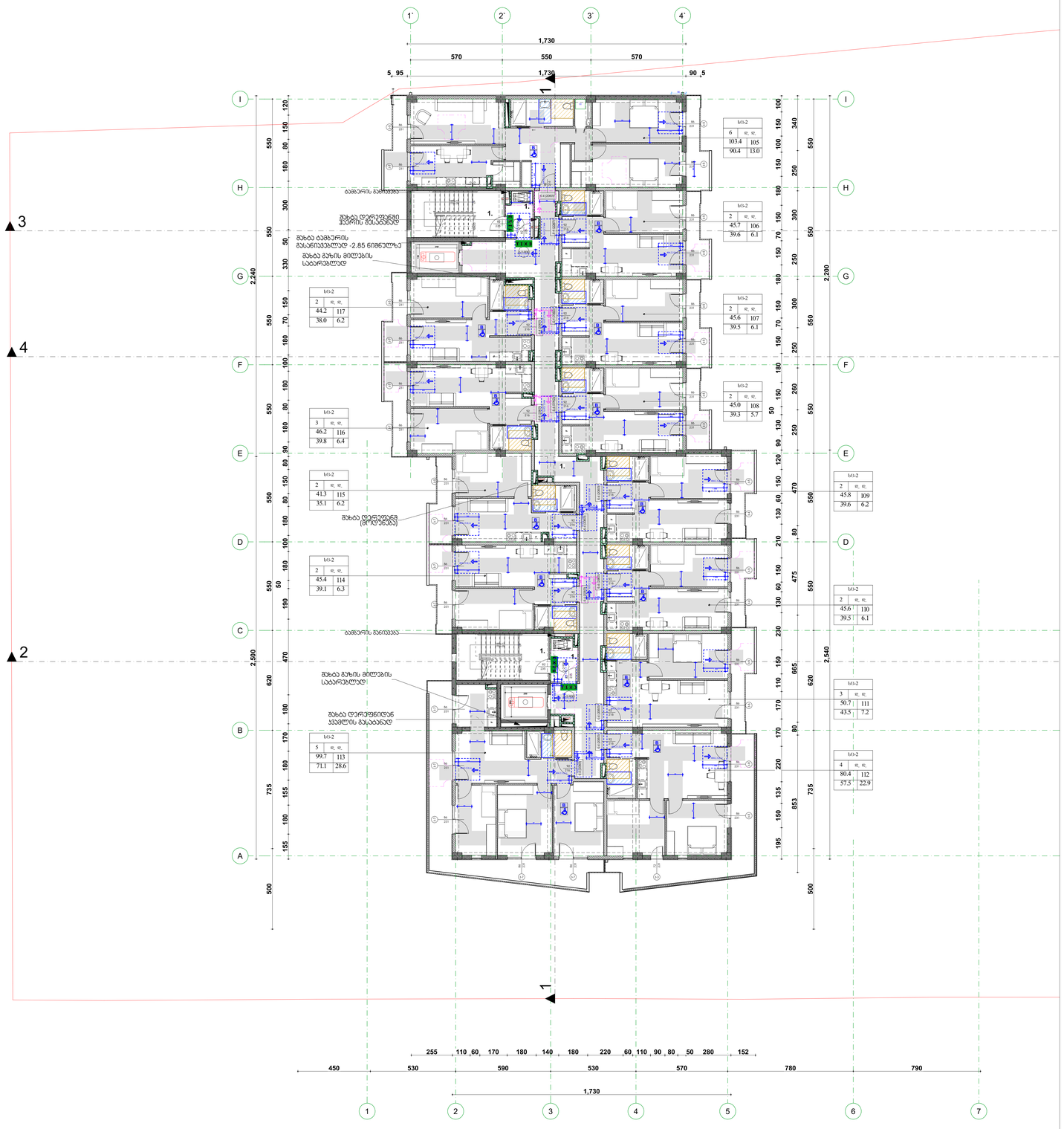

შენიშვნები:

1. იატაკის ჯედანირები მოეწყოს ისე, რომ იძენდა მდგრადი, მყარი და არასანიალა.

2. ნახატებზე მოცემულია პარების ღიობის სუფთა ზომა;

მისაწვდომი სვლაგეზი

პარი ჯელარასის და მიმხარაჯის გარეშე

თავისუფალი სივრცე პართან მანევრირებისთვის - ანალოგიური პარი ნინიდან მისაწვდომი - მიწოლით გალება / 404.2.3.2 (ა)

თავისუფალი სივრცე პართან მანევრირებისთვის - ანალოგიური პარი ნინიდან მისაწვდომი - მიწოლით გალება-ახალი მეწობები / 404.2.3.2 (ბ)

თავისუფალი სივრცე პართან მანევრირებისთვის - ანალოგიური პარი საკების მხრიდან მისაწვდომი - მიწოლით გალება 404.2.3.2 (გ)

მოსაბრიალებელი სივრცე

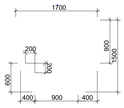

ფორმის მოსაბრიალებელი სივრცე 304.3.2.1 (ა) პარიანტი 1

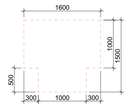

ფორმის მოსაბრიალებელი სივრცე 304.3.2.1 (გ) პარიანტი 3



ხელსაბანი შესაბამება 606 ვარიანტი



შესაბამება 1104.11.3.1.3.3.(ბ)

გვერდსაბანლი ტიპის სამზადის ნაგებობების ა ტიპის ორიენტირები



შესაბამება 1104.11.3.1.(ბ)

ოვალურფორმი ბანქილი ნაგებობების ა ტიპის ორიენტირები



შესაბამება 1103.11.2.4.(ბ)

ოვალურფორმი ბანქილი ნაგებობების ბ ტიპის ორიენტირები

ფორმატი	რაკეტა №	პარიანტის №	შენიშვნის ხასიათი
A-0			

პროექტირების პარამეტრები

0.00 ნიშნ. ბეტონზე

6.00 ნიშნ. პარკეტზე

3010 397.1 ბარე ნიშნ.

5 ღერძები

1 პარკეტის ზოზი

ბლეიკის კედელი

ბეტონის კედელი

შენიშვნები

1. ნახაზის ზომები ფრთხილად სანობისთვის. 2. ნახაზის ელემ. ესპლიკაცია შესაბამისად შეიძლება ცვლილებები იქნეს. 3. შესაძლებელ პროექტირების ცვლილებებთან შემდეგი ნება ცვლილების.

საბუღალტრო სქემა

ობიექტი

კორპუს პარკინგით

პროექტი

მრავალფუნქციური საცხოვრებელი სახლი

მისამართი

ქ. ფშაველას, კუთხე ღვთისმშობლის, №9
პიდრომეტეო
ს.კ 01.18.13.020.067

ორგანიზაცია	გვარი	ხელმოწერა
მთავარმენეჯერი	ფ.ჯიშკარიანი	
მთ.არქიტექტორი	მ.ქურდიანი	
არქიტექტორი	ნ.ისაკაძე	

არქიტექტურული ნაწილი

მასშტაბი	1:100	ფურცლები	
		ჩრდილოეთი	
10 სართულის გეგმა+29.80 ნიშნულზე (2)		N	
		1	
		2	
		3	
		4	
		5	
		6	
სტადია	ობიექტი	ფურც.	
სტადია პროექტი			

10.

11 նախագծային ծածկ +32.90 ճարտարապետական պլան (2)

1:100

ՀԱՅԱՍՏԱՆ	ԿԱՍՏԱՂՅԱՆ Ա.	ԱՐՏԱԴՐ. Ն	ՀԱՍՏԱՏ. Ն	ՀԱՐԿԱՅԻՆ ԱՇԽԱՏ.	

11. 12 სართულის გეგმა+36.00 ნიშნულზე+ (2) 1:100

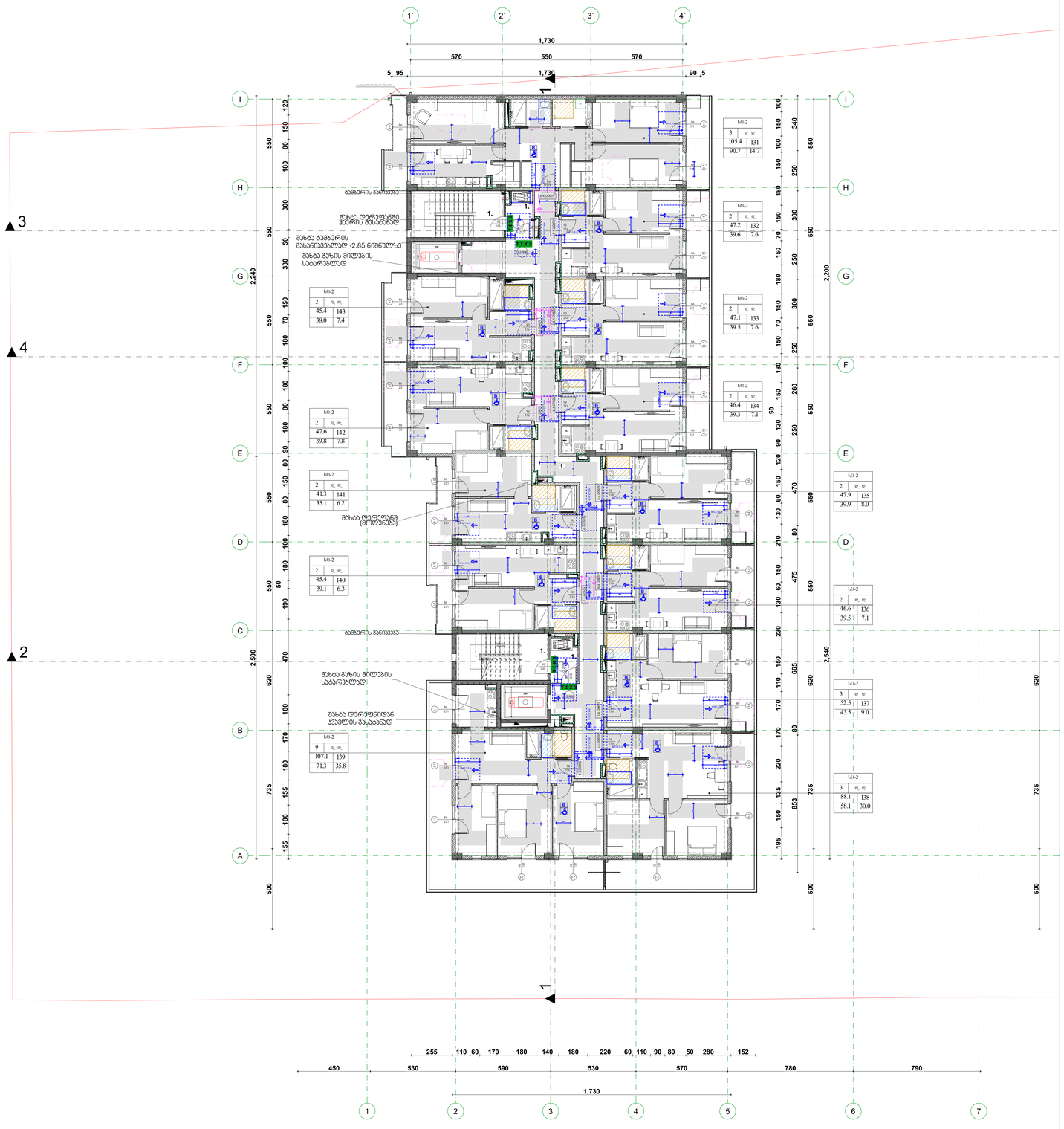

შენიშვნები:

1. იატაკის ზედაპირები მოეწყოს ისე, რომ იძლეოდეს მდგრადი, მყარი და არასრიალა.

2. ნახატებზე მოცემულია აარების ღიობის სუფთა ზომა;

მისაწვდომი სველაგეზი

აარი ზღურბლის და მიმხარების გარეშე



თავისუფალი სივრცე აართან მანევრირებისთვის - აანკამინი აარი ნინიდან მისაწვდომი - მიწოლით გაღება / 404.2.3.2 (ა)

თავისუფალი სივრცე აართან მანევრირებისთვის - აანკამინი აარი ნინიდან მისაწვდომი - მიწოლით გაღება-ახალი მეთოდები / 404.2.3.2 (ბ)

თავისუფალი სივრცე აართან მანევრირებისთვის - აანკამინი აარი საკაბის მხრიდან მისაწვდომი - მიწოლით გაღება 404.2.3.2 (გ)

მოსაბრიალებელი სივრცე

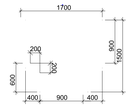

ფორმის მოსაბრიალებელი სივრცე
304.3.2.1 (ა) ვარიანტი 1

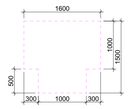

ფორმის მოსაბრიალებელი სივრცე
304.3.2.1 (გ) ვარიანტი 3



ხელსაბანი შესაბამება 606 ვარიანტს



შესაბამება 1104.11.3.1.3.3.(ბ)

გვერდსაბანლი ტიპის სანიტარული ნაგებობების ა ტიპის ორიენტირები



შესაბამება 1104.11.3.1.(ბ)

ფეხსაბანიანი ჩანქილი ნაგებობების ა ტიპის ორიენტირები



შესაბამება 1103.11.2.4.(ბ)

ფეხსაბანიანი ჩანქილი ნაგებობების ბ ტიპის ორიენტირები

ფორმატი	რაოდენობა	ტიპიური პროექტის №	ტიპიური პროექტი
A-0			

პროექტირების პარამეტრები

- 0.00 — ნიშნ. ბეტონზე
- 6.00 — ნიშნ. პარკეტზე
- 3010 / 397.1 — ბარე ნიშნ.
- 5 — ღერძები
- 1 — პარკეტის ხაზი
- ბლოკების კედლები
- ბეტონის კედლები

შენიშვნები

1. ნახაზის ზომები მრავალფეროვნა სანიმუშოდაა, 2. ნახაზის ყველა ელემენტი მასშტაბურად შესაბამისობა ზომა-ნიშნულებს, 3. შესაბამის პროექტირების ეტაპზე ზომა საბოლოოდ.

საბუთების სია

ობიექტი

ქ. ბათუმი

პროექტის ავტორები

მრავალფუნქციური საცხოვრებელი კომპლექსი

მისამართი

ქ. ბათუმში, ქეშა ღუდუშაურის, №9
მიწის ნაკვეთის
ს.კ 01.18.13.020.067

ინჟინერ-კონსტრუქტორი	გვარი	ხელმოწერა
მთავარი ინჟინერი	ლ.ლეკიშვილი	
მთ.არქიტექტორი	მ.ქურდიანი	
არქიტექტორი	ნ.ისაკაძე	

არქიტექტურული ნაწილი

მასშტაბი	1:100	ფაილები
		პროექტირება
12 სართული გეგმა+ 36.00 ნიშნულზე+ (2)		№
		1
		2
		3
		4
		5
		6
სტადია	ნიშნულ	ფურც.
სტადია პროექტი		

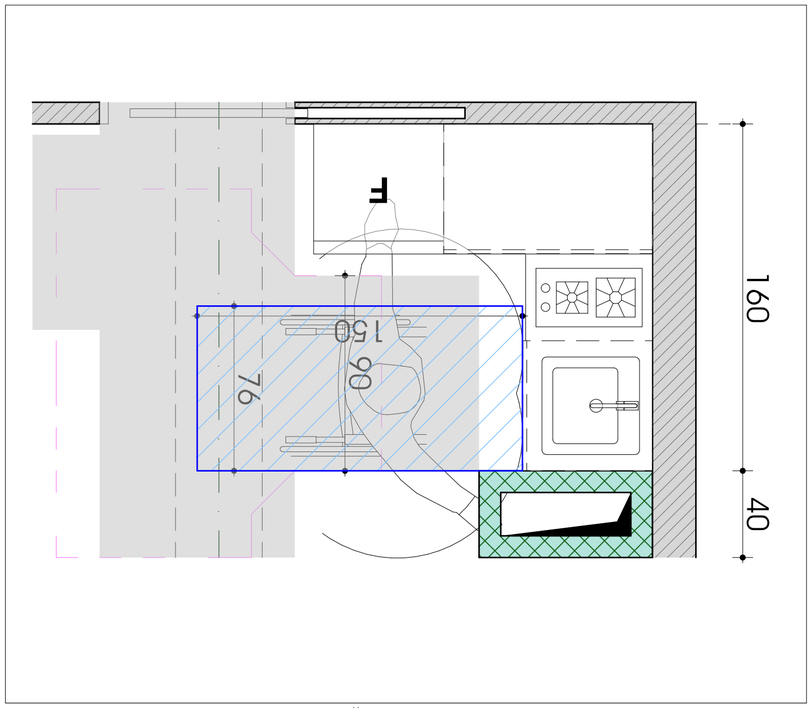

I ვიზუალიზაციის ნიმუში „ა“ ტიპის ბინის სააბაზანოსთვის 1:20

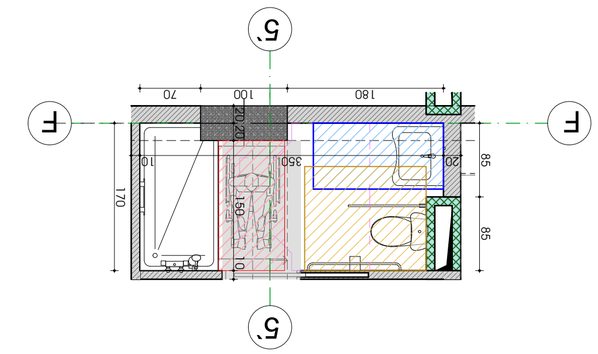



ვიზუალური ილუსტრაცია სავარძლის ტრანსფორმაციისა - ფართის ოპტიმალური გამოყენების შესაძლებლობა ზომით 1700 x 900 მმ

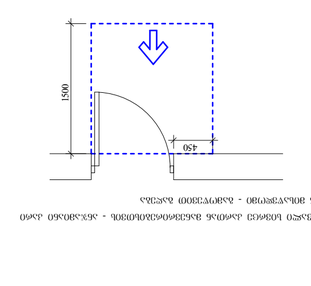

ვიზუალური ილუსტრაცია ფეხსაბანის (ბიდეს) ზომებისა და მისი გამოყენების ფუნქციური ასპექტების

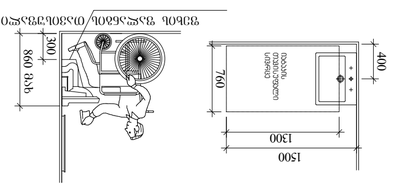

ვიზუალური ილუსტრაცია ფეხსაბანის (ბიდეს) ზომებისა და მისი გამოყენების ფუნქციური ასპექტების

ავეჯით მოწყობის ვარიანტი „ა“ ტიპის ბინის 0.00 ნიშნულის ფრაგმენტი №1 - ფასადების ნიმუშები 1:50

შემსრულებელი	ხელმოწერა	ინიციალები, გვარი	სახელი, გვარი
არქიტექტორი			
ხელმძღვანელი			

არქიტექტურული ნაწილი

ნახატის დასახელება	ფურცლის №	შენიშვნა
ფასადების ნიმუშები	1:20, 1:50	

ტექნიკური პირობები

ნახატის დასახელება	ფურცლის №	შენიშვნა
ფასადების ნიმუშები	1	
ფასადების ნიმუშები	2	
ფასადების ნიმუშები	3	
ფასადების ნიმუშები	4	
ფასადების ნიმუშები	5	
ფასადების ნიმუშები	6	
ფასადების ნიმუშები	7	
ფასადების ნიმუშები	8	
ფასადების ნიმუშები	9	
ფასადების ნიმუშები	10	
ფასადების ნიმუშები	11	
ფასადების ნიმუშები	12	
ფასადების ნიმუშები	13	
ფასადების ნიმუშები	14	
ფასადების ნიმუშები	15	
ფასადების ნიმუშები	16	
ფასადების ნიმუშები	17	
ფასადების ნიმუშები	18	
ფასადების ნიმუშები	19	
ფასადების ნიმუშები	20	
ფასადების ნიმუშები	21	
ფასადების ნიმუშები	22	
ფასადების ნიმუშები	23	
ფასადების ნიმუშები	24	
ფასადების ნიმუშები	25	
ფასადების ნიმუშები	26	
ფასადების ნიმუშები	27	
ფასადების ნიმუშები	28	
ფასადების ნიმუშები	29	
ფასადების ნიმუშები	30	
ფასადების ნიმუშები	31	
ფასადების ნიმუშები	32	
ფასადების ნიმუშები	33	
ფასადების ნიმუშები	34	
ფასადების ნიმუშები	35	
ფასადების ნიმუშები	36	
ფასადების ნიმუშები	37	
ფასადების ნიმუშები	38	
ფასადების ნიმუშები	39	
ფასადების ნიმუშები	40	
ფასადების ნიმუშები	41	
ფასადების ნიმუშები	42	
ფასადების ნიმუშები	43	
ფასადების ნიმუშები	44	
ფასადების ნიმუშები	45	
ფასადების ნიმუშები	46	
ფასადების ნიმუშები	47	
ფასადების ნიმუშები	48	
ფასადების ნიმუშები	49	
ფასადების ნიმუშები	50	
ფასადების ნიმუშები	51	
ფასადების ნიმუშები	52	
ფასადების ნიმუშები	53	
ფასადების ნიმუშები	54	
ფასადების ნიმუშები	55	
ფასადების ნიმუშები	56	
ფასადების ნიმუშები	57	
ფასადების ნიმუშები	58	
ფასადების ნიმუშები	59	
ფასადების ნიმუშები	60	
ფასადების ნიმუშები	61	
ფასადების ნიმუშები	62	
ფასადების ნიმუშები	63	
ფასადების ნიმუშები	64	
ფასადების ნიმუშები	65	
ფასადების ნიმუშები	66	
ფასადების ნიმუშები	67	
ფასადების ნიმუშები	68	
ფასადების ნიმუშები	69	
ფასადების ნიმუშები	70	
ფასადების ნიმუშები	71	
ფასადების ნიმუშები	72	
ფასადების ნიმუშები	73	
ფასადების ნიმუშები	74	
ფასადების ნიმუშები	75	
ფასადების ნიმუშები	76	
ფასადების ნიმუშები	77	
ფასადების ნიმუშები	78	
ფასადების ნიმუშები	79	
ფასადების ნიმუშები	80	
ფასადების ნიმუშები	81	
ფასადების ნიმუშები	82	
ფასადების ნიმუშები	83	
ფასადების ნიმუშები	84	
ფასადების ნიმუშები	85	
ფასადების ნიმუშები	86	
ფასადების ნიმუშები	87	
ფასადების ნიმუშები	88	
ფასადების ნიმუშები	89	
ფასადების ნიმუშები	90	
ფასადების ნიმუშები	91	
ფასადების ნიმუშები	92	
ფასადების ნიმუშები	93	
ფასადების ნიმუშები	94	
ფასადების ნიმუშები	95	
ფასადების ნიმუშები	96	
ფასადების ნიმუშები	97	
ფასადების ნიმუშები	98	
ფასადების ნიმუშები	99	
ფასადების ნიმუშები	100

2 მისაწვდომი სამზარეულო „ა“ ტიპის ბინაში 1:25

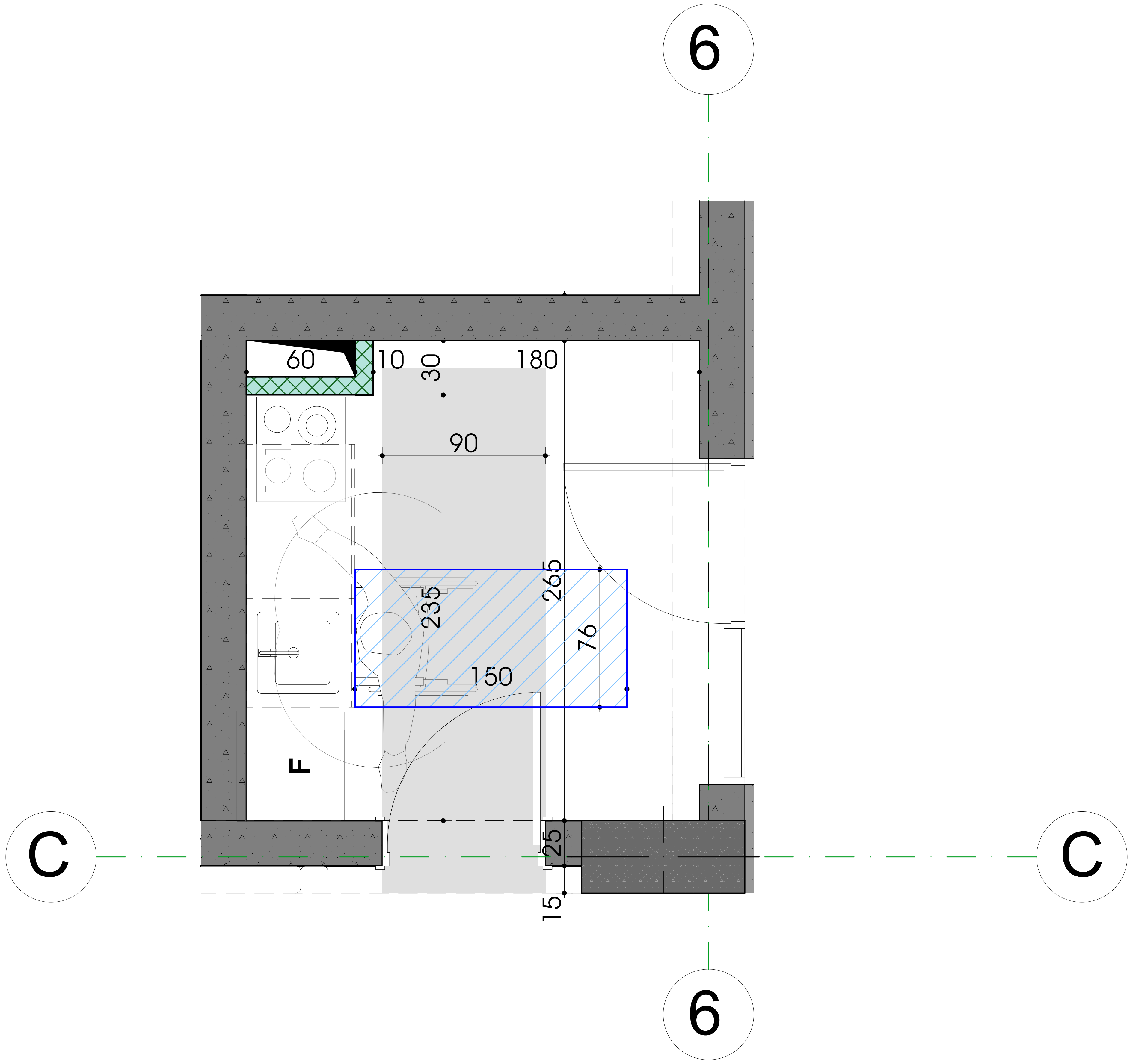

2 დეტალი №2 - „ა“ ტიპის ბინა +5.00 ნიშნულზე 1:100

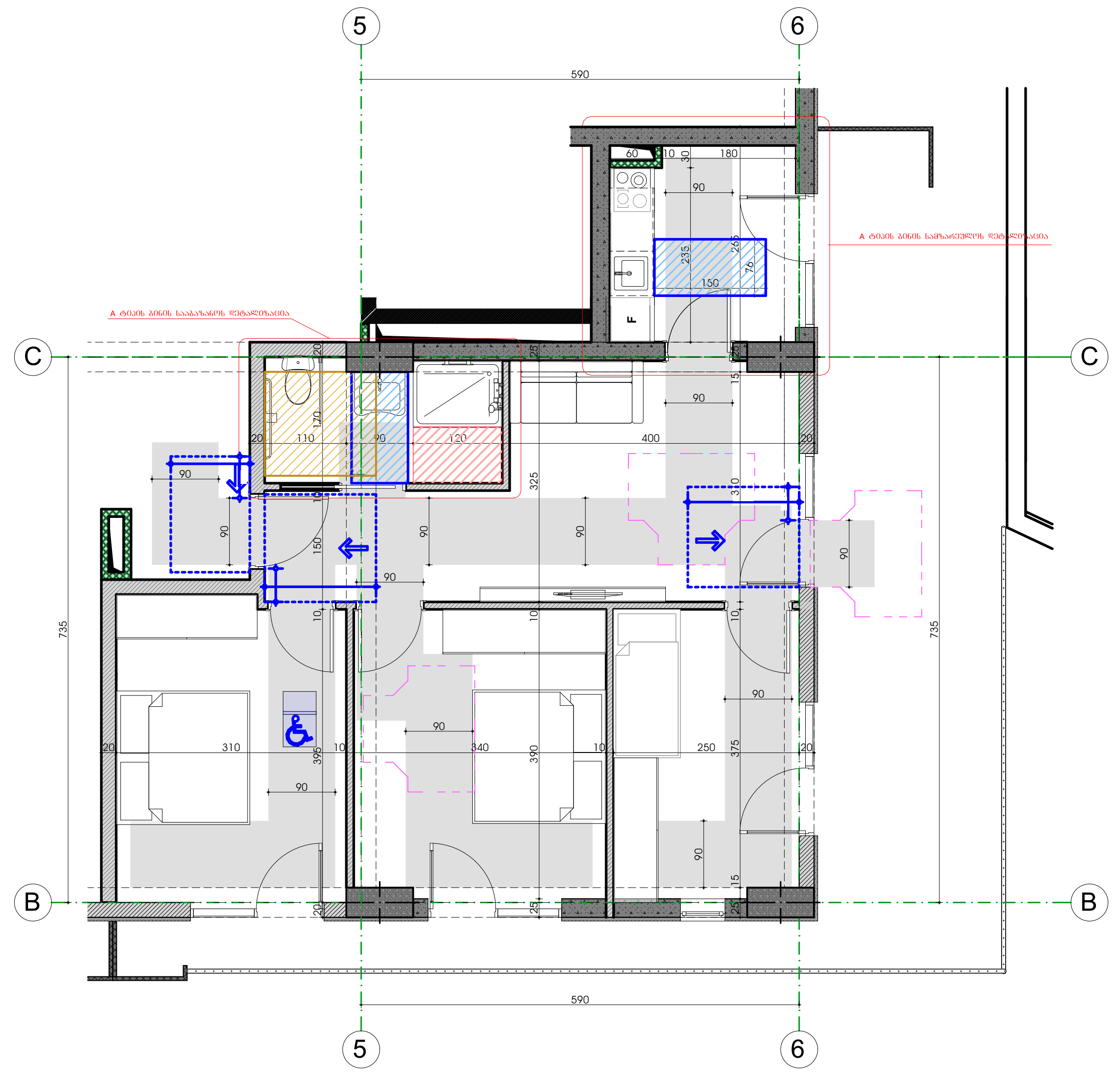

2 მისაწვდომი სააბაზანო „ა“ ტიპის ბინაში 1:50

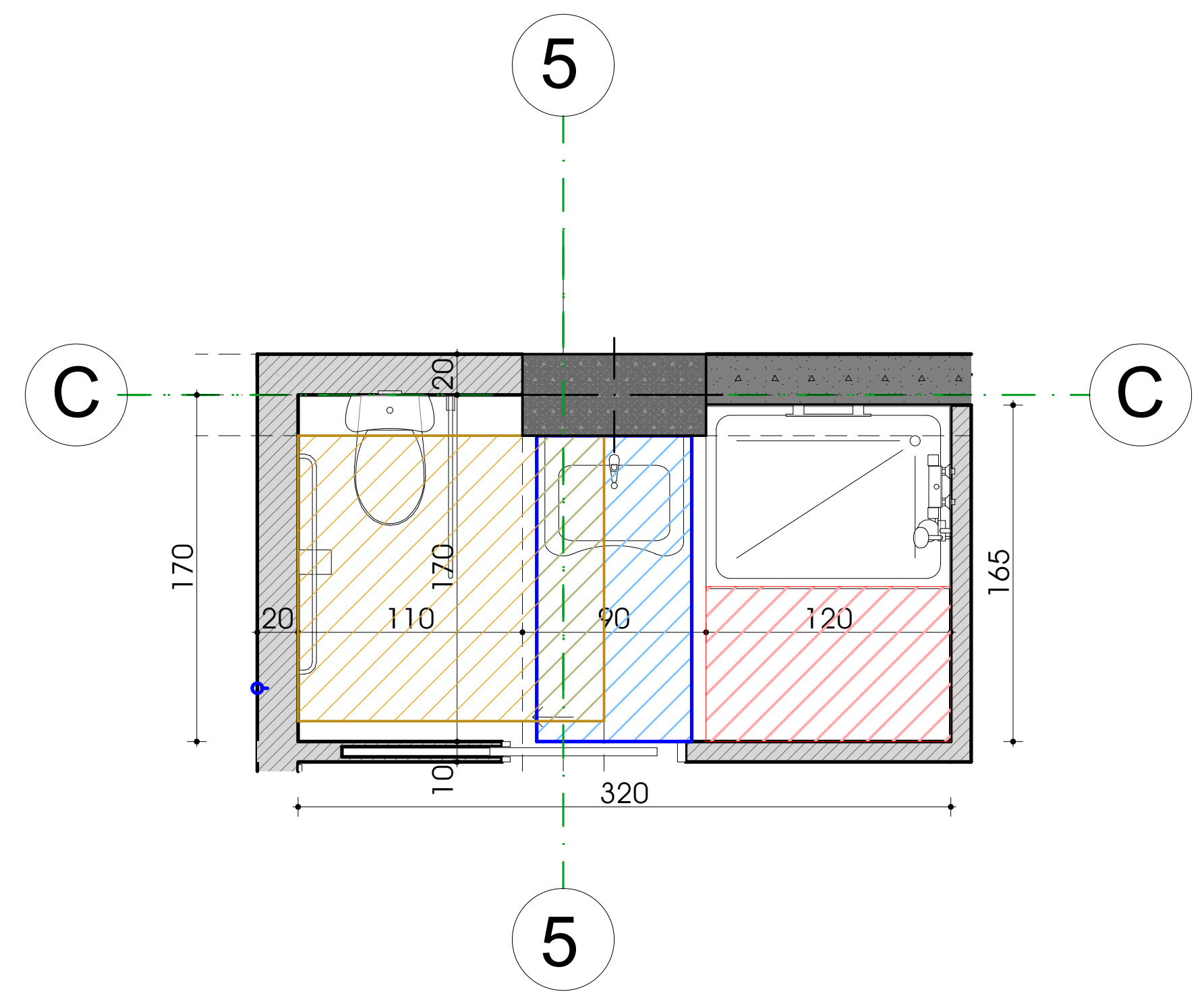

ხელსაბანის მდებარეობა

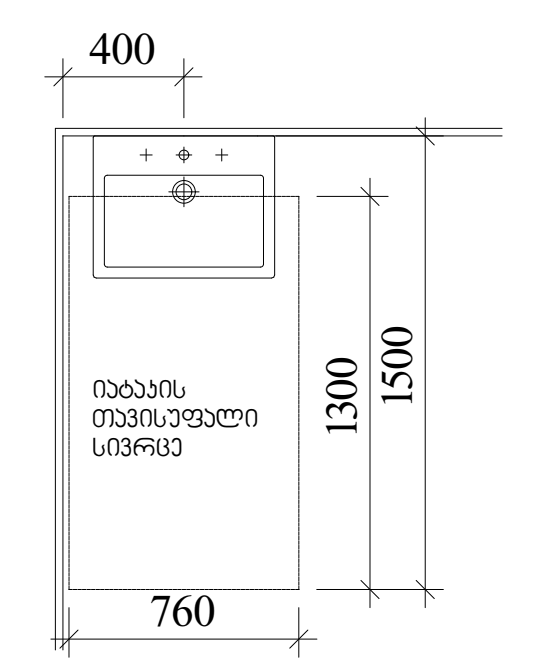

თავისუფალი სივრცე ფეხის ფალანგისთვის

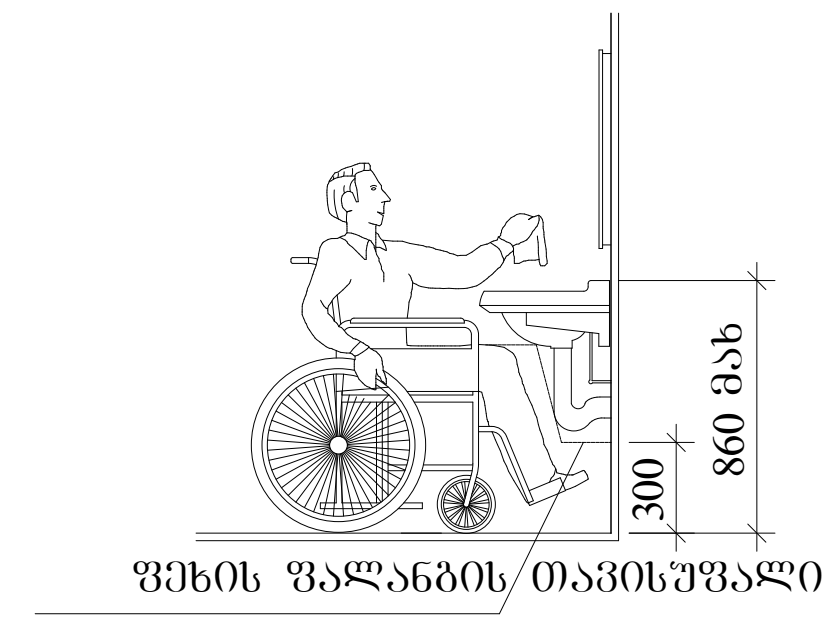

T ფორმის მოსატრიალებელი სივრცე ვარიანტი 1

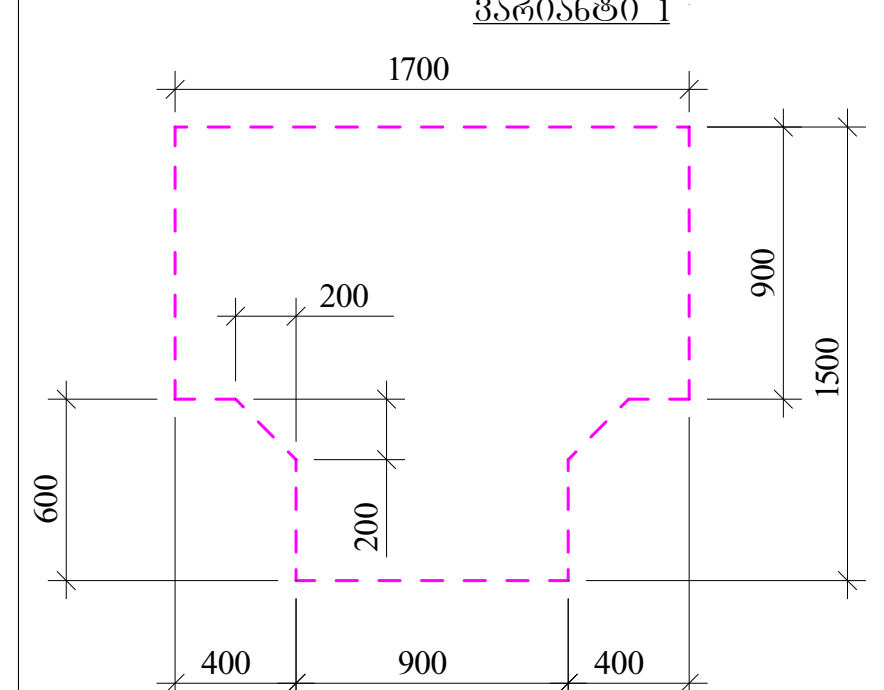

თავისუფალი სივრცე კართან მანევრირებისთვის - ანჯამიანი კარი წინიდან მისაწვდომი - გამოწევით გაღება

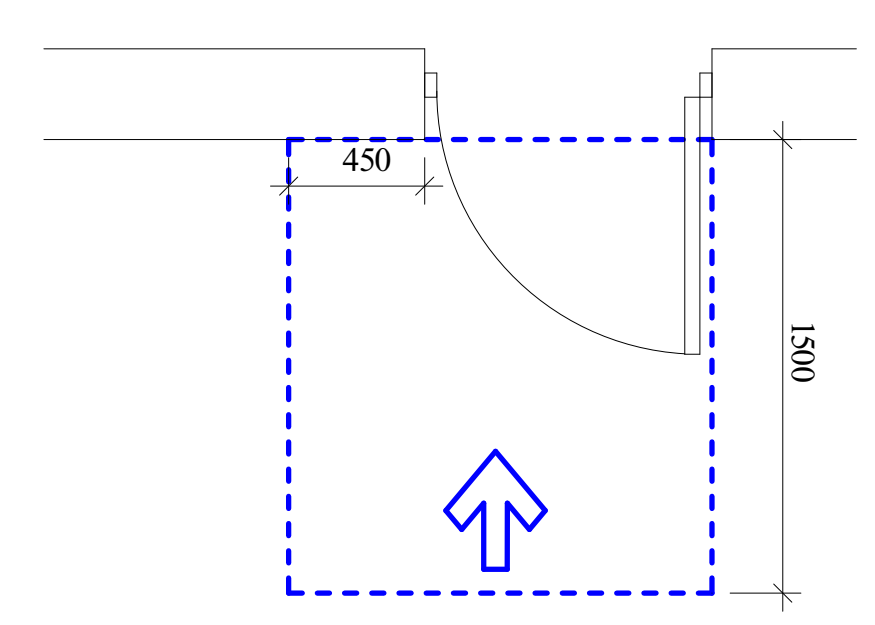

უნიტაზის და ხელმოსაჭიდი ძელების (საჭიროების შემხვევაში) მდებარეობა

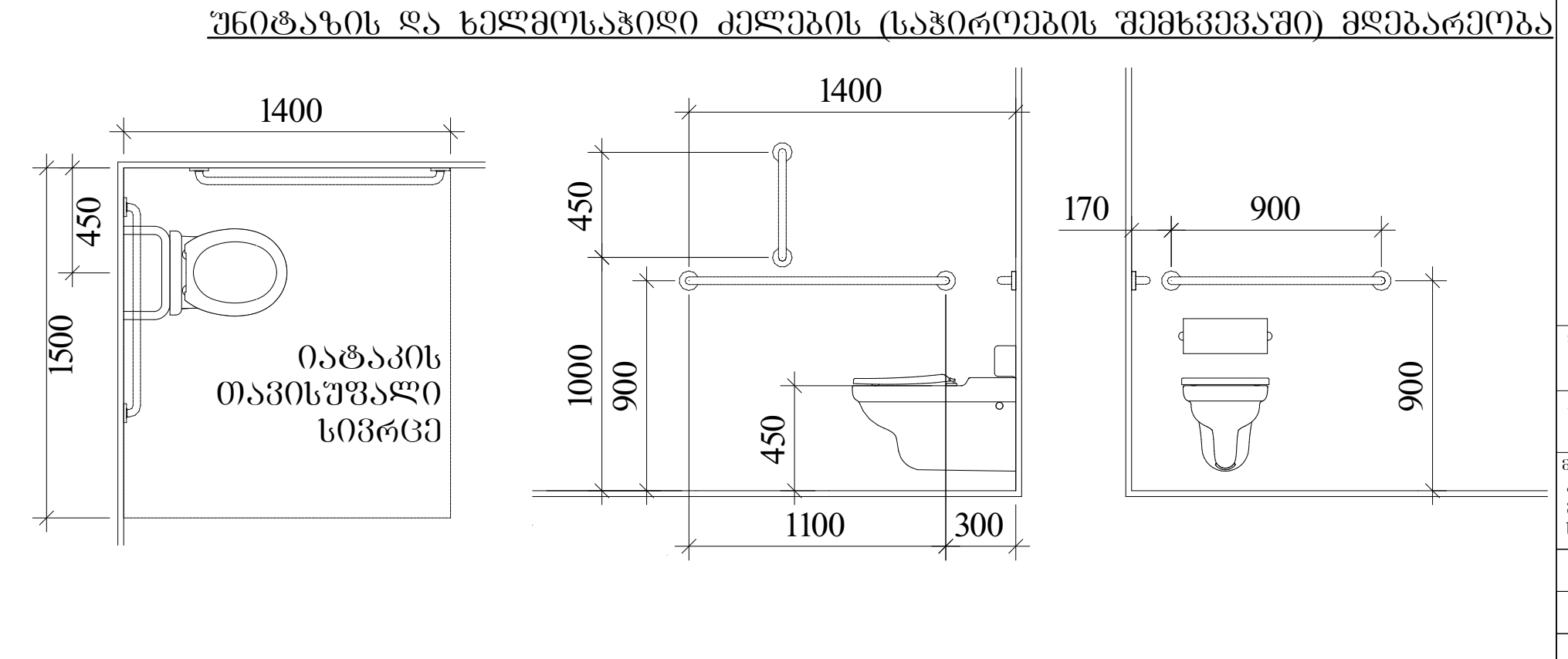

სტანდარტული შესაგორებელი ტიპის საშხაპე
სურათი 608.2.2.1

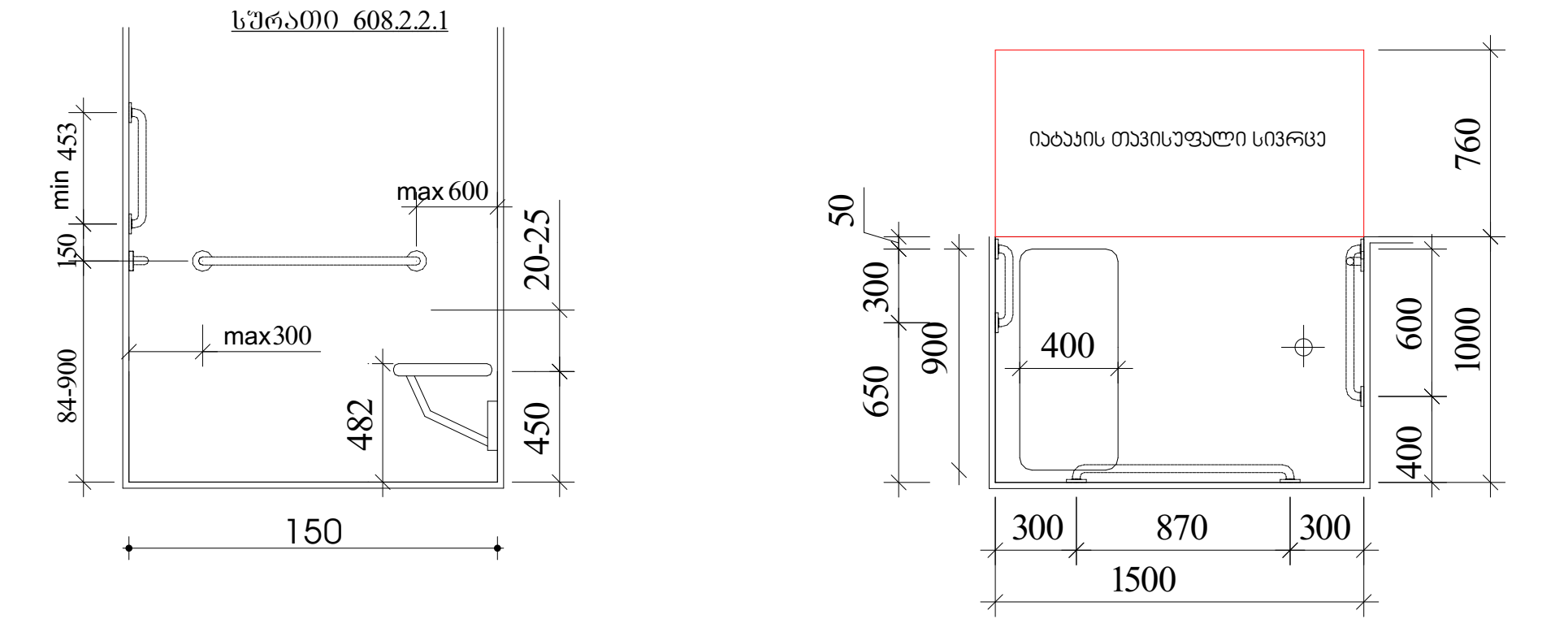

ფორმატი	დაკვეთა №	პროექტის №	ფაილის სახელი
A-2			

პირობითი აღნიშვნები

- 0.00 — ნიშნ. გეგმაზე
- 6.00 — ნიშნ. ჭრილზე
- 301.0 / 397.1 — ბარე ნიშნ.
- 5 — ღერძი
- 1 — ჭრილის ხაზი
- ბლოკის კედელი
- ბეტონის კედელი

შენიშვნები

1. ნახაზზე ზომები მოცემულია სანტიმეტრებში;
2. ნახაზზე ყველა ცვლილება შეთანხმებისას შეთანხმებული უნდა იყოს პროექტის ავტორთან;
3. ფურცლის კორექტირებით ავტომატურად უქმდება წინა ვარიანტი;

სიტუაციური სქემა

დამკვეთი „სოლუშ პარტნიორი“

პროექტი მრავალბინიანი საცხოვრებელი სახლი

მისამართი
ქ. თბილისი, ქუჩა ღოღობერიძე, №9 მიმდებარედ
ს.კ 01.18.13.020.067

თანამდებობა	გვარი	ხელმოწერა
დირექტორი	ლ.დევაძე	
მთ.არქიტექტორი	გ.ფურცელაძე	
არქიტექტორი	თ.ცხაკაია	

არქიტექტურული ნაწილი

მასშტაბი 1:25, 1:100, 1:50 თარიღი

მისაწვდომი სამზარეულო „ა“ ტიპის ბინაში, დეტალი №2 - „ა“ ტიპის ბინა + 5.00 ნიშნულზე, მისაწვდომი სააბაზანო „ა“ ტიპის ბინაში

კორექტირება №	
1	
2	
3	
4	
5	
6	

სტადია	ინდექსი	ფურც.
სტადია პროექტი		

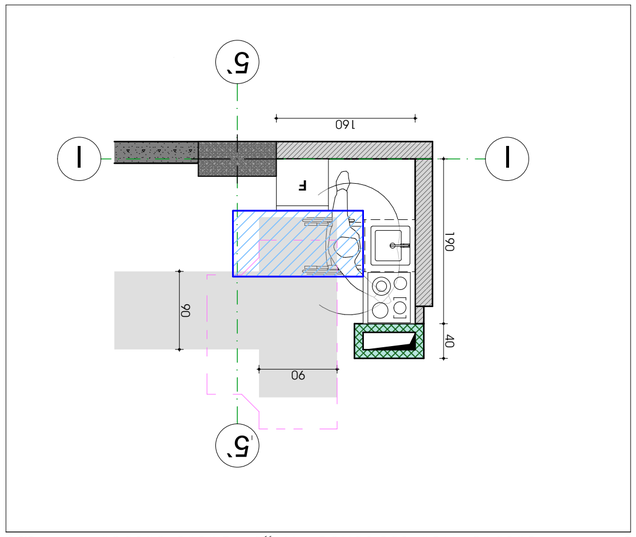

3 ბინაში ფანჯრების ბლოკების „ა“ ტიპის პროექტი 1:50

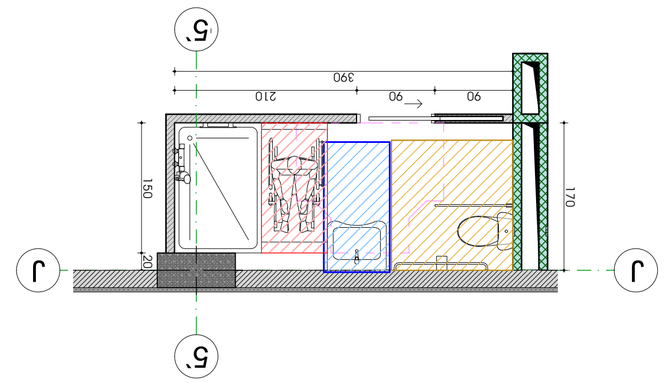

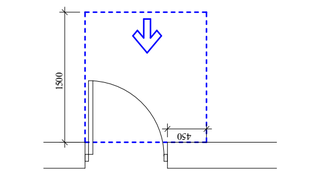

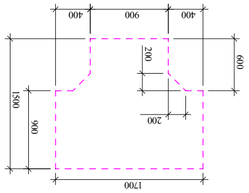

I ფანჯრების ბლოკების ტიპების ნახაზი
ტუალეტის ფანჯრის ბლოკის ფარდის ავტომატური ამწევი მექანიზმის განთავსების სქემა - ანტიმოსკიტო ბადით აღჭურვილი ფანჯრის ბლოკის ვერტიკალური ჭრილი



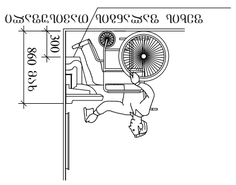

მეორე სართულის ტუალეტის ფანჯრის ბლოკის ვერტიკალური ჭრილი
ბინაში შესასვლელი კარის ბლოკის ვერტიკალური ჭრილი

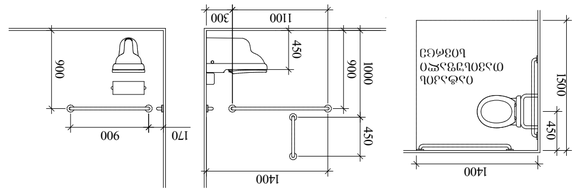

სააბაზანოს ფანჯრის ბლოკის ვერტიკალური ჭრილი (ფანჯრის ზედა ნაწილის გახსნის შემთხვევაში)

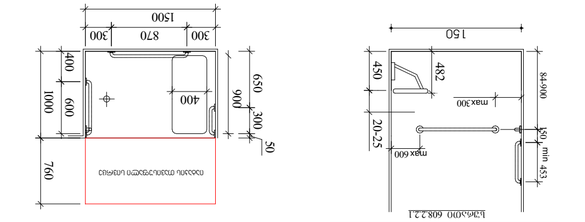

დეტალი №5 - მისაწვდომი ტუალეტის განშლა კომერციულ სივრცეში

1:50

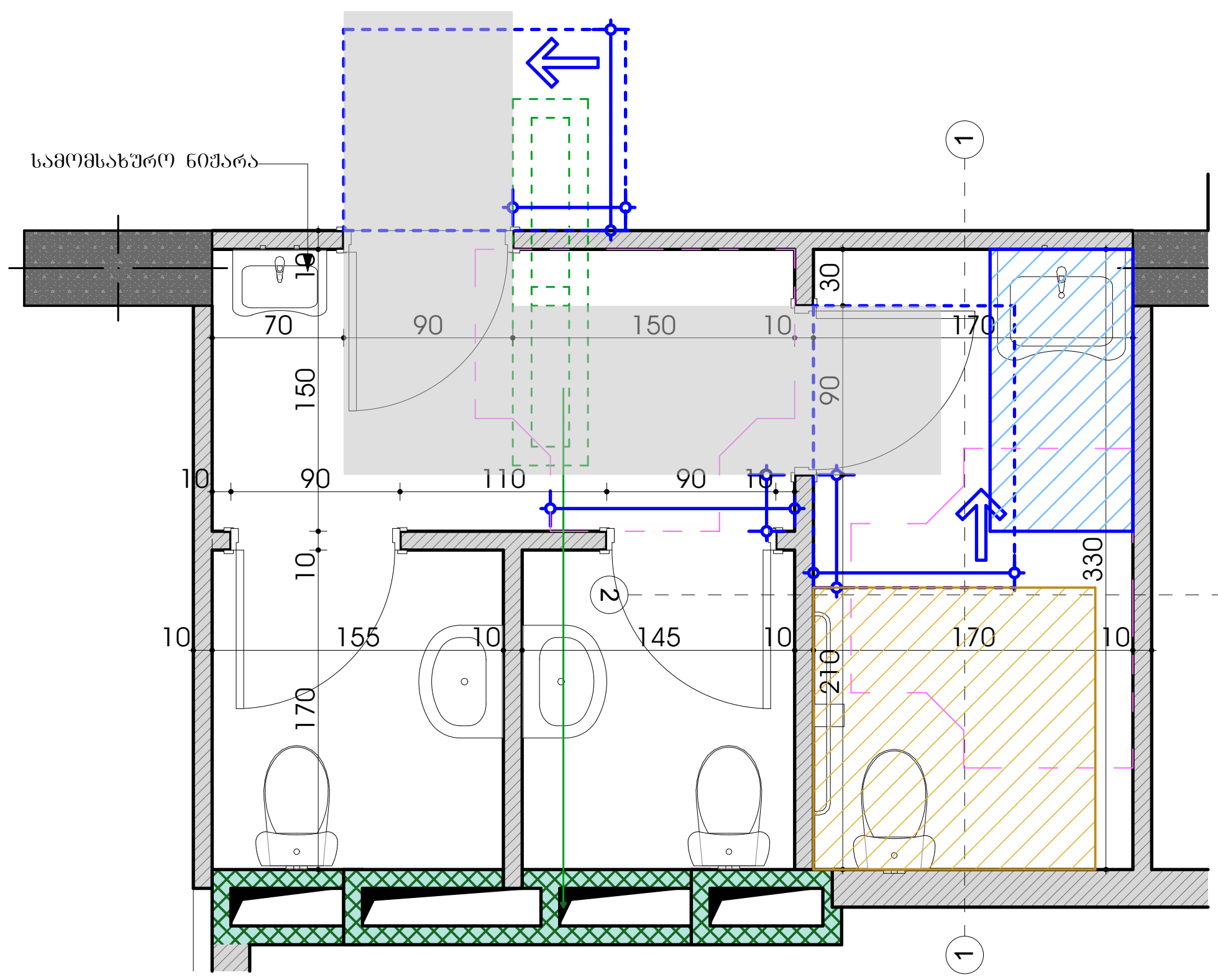

უნიტაზის მდებარეობა

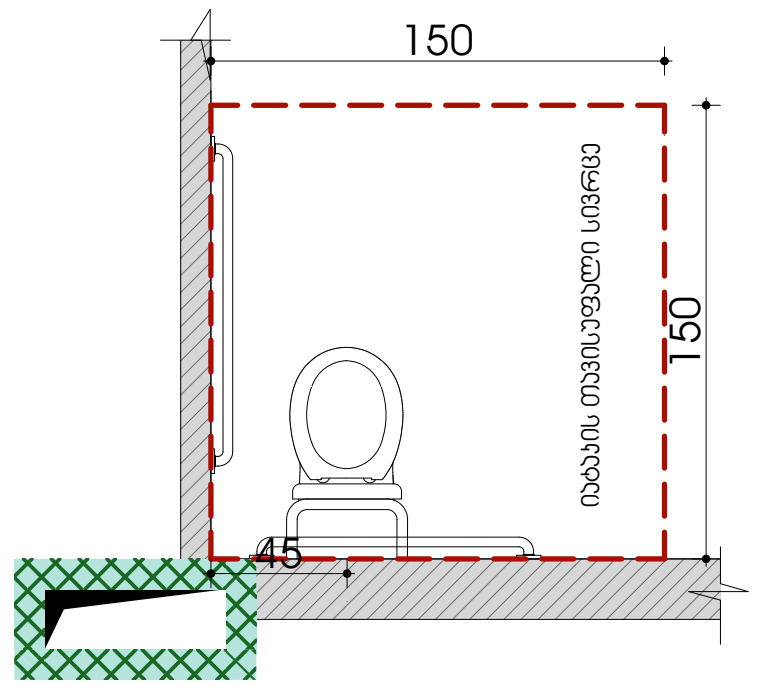

ხელსაბანის მდებარეობა

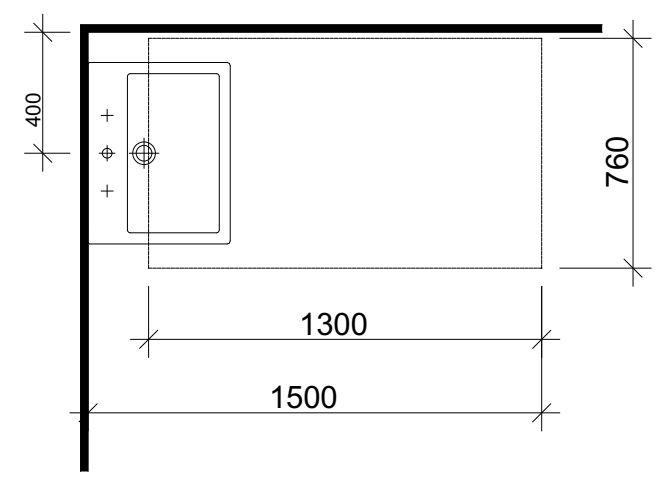

თავისუფალი სივრცე ფეხის ფალანგისთვის

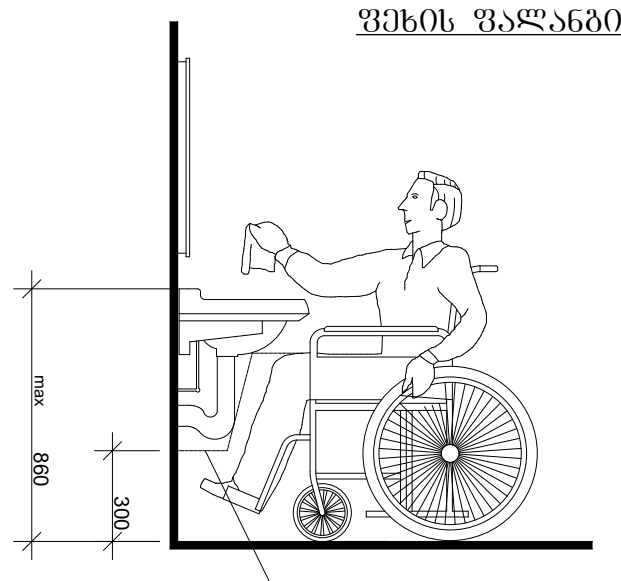

T ფორმის მოსატრიალებელი სივრცე ვარიანტი 1

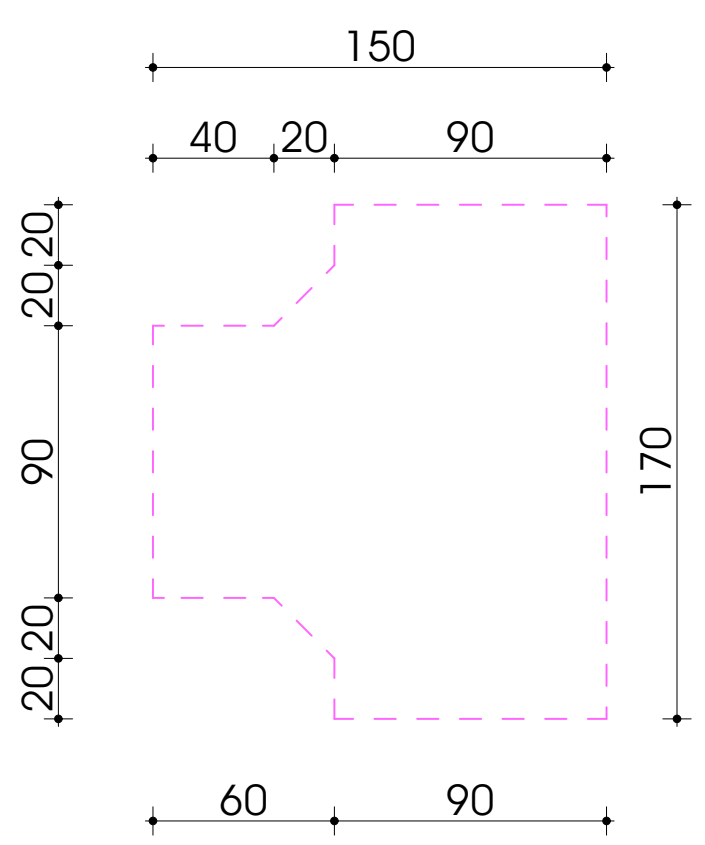

ჭრილი 1-1

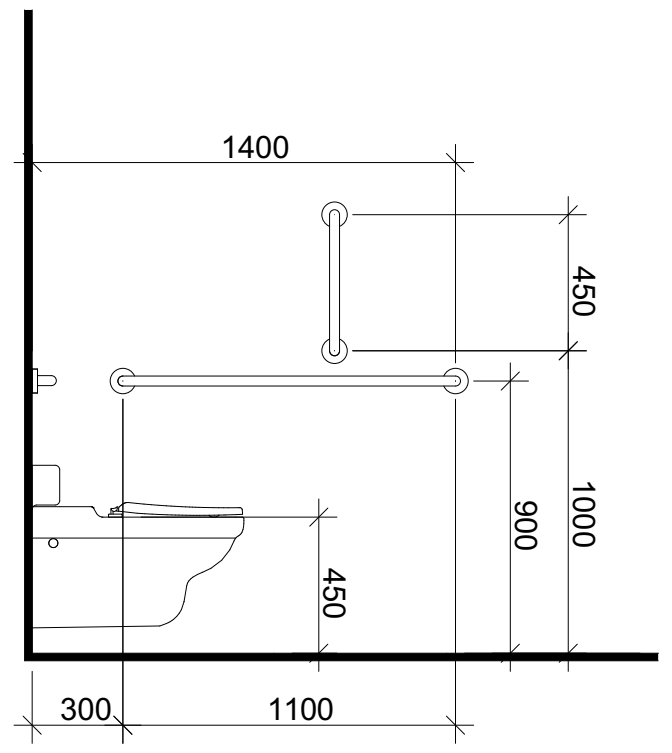

ჭრილი 2-2

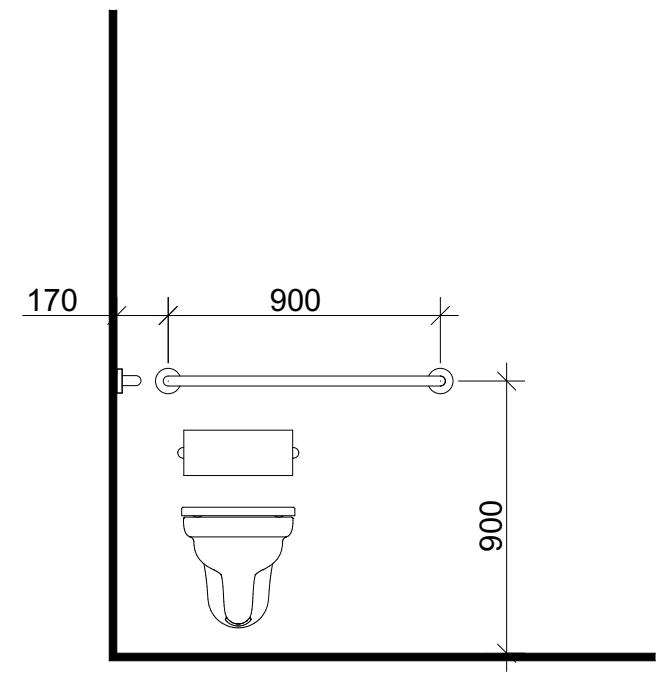

თავისუფალი სივრცე კართან მანევრირებისთვის
ანჯამიანი კარი
საკეტის მხრიდან მისაწვდომი - მიწოლით გაღება

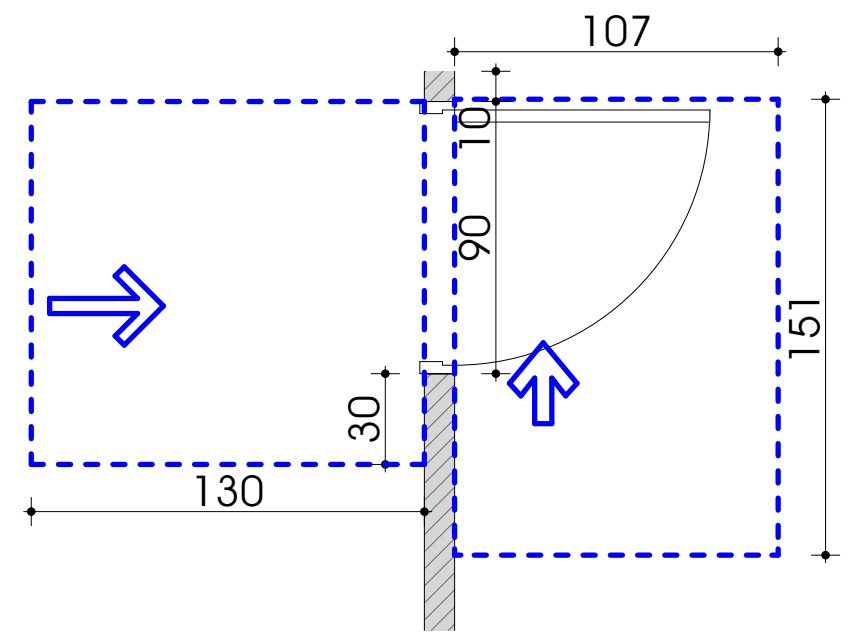

ფორმატი	დაკვეთა №	პროექტის №	ფაილის სახელი
A-3			

პირობითი აღნიშვნები

- 0.00 — ნიშნ. გეგმაზე
- 6.00 — ნიშნ. ჭრილზე
- 301.0 / 397.1 — გარე ნიშნ.
- 5 — ღერძი
- 1 — ჭრილის ხაზი
- ბლოკის კედელი
- ბეტონის კედელი

შენიშვნები

1. ნახაზზე ზომები მოცემულია სანტიმეტრებში;
2. ნახაზზე ყველა ცვლილება მშენებლობისას შეთანხმებული უნდა იყოს პროექტის ავტორთან;
3. ფურცლის კორექტირებით ავტომატურად უქმდება წინა ვარიანტი;

სიტუაციური სქემა

დამკვეთი
„სოლუმ პარტნიორი"

პროექტი
მრავალბინიანი საცხოვრებელი სახლი

მისამართი
ქ. თბილისი, ქუჩა ღოღობერიძე, №9 მიმდებარედ
ს.კ 01.18.13.020.067

თანამდებობა	გვარი	ხელმოწერა
დირექტორი	ლ.დევაძე	
მთ.არქიტექტორი	მეფურმიძე	
არქიტექტორი	თ.ცხაკაია	

არქიტექტურული ნაწილი

მასშტაბი	1:50	თარიღი

კორექტირება

№		
1		
2		
3		
4		
5		
6		

დეტალი №5 - მისაწვდომი ტუალეტის განშლა კომერციულ სივრცეში

სტადია	ინდექსი	ფურც.
სტადია პროექტი		

ᲐᲐᲛᲐᲡᲗᲐᲜ ᲛᲝᲛᲘᲯᲜᲔᲑᲣᲚᲘ ᲙᲝᲛᲞᲚᲔᲥᲡᲘᲡ ᲛᲔ-3 ᲙᲝᲠᲞᲣᲡᲘᲡ ᲐᲠᲥᲘᲢᲔᲥᲢᲣᲠᲣᲚᲘ ᲜᲐᲬᲘᲚᲘ. ᲛᲐᲡᲨ. 1:50

ᲓᲐᲛᲙᲕᲔᲗᲘ ᲐᲠᲥᲘᲢᲔᲥᲢᲘ

ᲓᲐᲛᲙᲕᲔᲗᲘᲡ ᲜᲝᲛᲔᲠᲘ	ᲐᲮᲐᲚᲘ ᲜᲝᲛᲔᲠᲘ	ᲨᲔᲪᲕᲚᲘᲚᲘ ᲜᲝᲛᲔᲠᲘ	ᲨᲔᲪᲕᲚᲘᲚᲘ ᲜᲝᲛᲔᲠᲘᲡ ᲗᲐᲠᲘᲦᲘ
A-2			

0.00	ᲛᲝᲬᲛ. ᲖᲔᲓᲐᲞᲘᲠᲘ
6.00	ᲛᲝᲬᲛ. ᲐᲮᲐᲚᲘ ᲜᲘᲨᲜᲣᲚᲘ
3010 / 9971	ᲑᲐᲠᲔᲯᲘ ᲛᲝᲬᲛᲔᲑᲘ
S	ᲡᲕᲔᲢᲘᲡ
1	ᲐᲮᲐᲚᲘ ᲜᲝᲛᲔᲠᲘᲡ ᲗᲐᲠᲘᲦᲘ

ᲐᲜᲒᲐᲠᲘᲨᲘ:

ᲛᲘᲬᲘᲡ ᲥᲕᲔᲨ ᲛᲧᲐᲠᲘ ᲐᲠᲛᲘᲢᲣᲠᲘᲡ ᲛᲝᲜᲘᲢᲝᲠᲘᲡ ᲛᲐᲒᲘᲓᲘᲡ ᲥᲕᲔᲨ ᲛᲝᲗᲐᲕᲡᲔᲑᲣᲚᲘᲐ ᲛᲘᲬᲘᲡ ᲥᲕᲔᲨ ᲛᲧᲐᲠᲘᲡ ᲐᲠᲛᲘᲢᲣᲠᲘᲡ ᲛᲝᲜᲘᲢᲝᲠᲘᲡ ᲛᲐᲒᲘᲓᲘᲡ ᲛᲝᲬᲧᲝᲑᲘᲚᲝᲑᲘᲡ ᲐᲓᲒᲘᲚᲘ ᲓᲐ ᲛᲘᲡᲘ ᲛᲝᲜᲢᲐᲟᲘ ᲛᲝᲗᲮᲝᲕᲜᲘᲡ ᲛᲘᲮᲔᲓᲕᲘᲗ ᲛᲘᲬᲘᲡ ᲥᲕᲔᲨ ᲛᲧᲐᲠᲘᲡ ᲐᲠᲛᲘᲢᲣᲠᲘᲡ ᲛᲝᲜᲘᲢᲝᲠᲘᲡ ᲛᲐᲒᲘᲓᲘᲡ ᲛᲝᲬᲧᲝᲑᲘᲚᲝᲑᲘᲡ ᲐᲓᲒᲘᲚᲘ ᲓᲐ ᲛᲘᲡᲘ ᲛᲝᲜᲢᲐᲟᲘ ᲛᲝᲗᲮᲝᲕᲜᲘᲡ ᲛᲘᲮᲔᲓᲕᲘᲗ

1. ᲛᲧᲐᲠᲘᲡ ᲐᲠᲛᲘᲢᲣᲠᲘᲡ ᲛᲝᲜᲘᲢᲝᲠᲘᲡ ᲛᲐᲒᲘᲓᲘᲡ ᲛᲝᲬᲧᲝᲑᲘᲚᲝᲑᲘᲡ ᲐᲓᲒᲘᲚᲘ ᲓᲐ ᲛᲘᲡᲘ ᲛᲝᲜᲢᲐᲟᲘ ᲛᲝᲗᲮᲝᲕᲜᲘᲡ ᲛᲘᲮᲔᲓᲕᲘᲗ ᲛᲘᲬᲘᲡ ᲥᲕᲔᲨ ᲛᲧᲐᲠᲘᲡ ᲐᲠᲛᲘᲢᲣᲠᲘᲡ ᲛᲝᲜᲘᲢᲝᲠᲘᲡ ᲛᲐᲒᲘᲓᲘᲡ ᲛᲝᲬᲧᲝᲑᲘᲚᲝᲑᲘᲡ ᲐᲓᲒᲘᲚᲘ ᲓᲐ ᲛᲘᲡᲘ ᲛᲝᲜᲢᲐᲟᲘ ᲛᲝᲗᲮᲝᲕᲜᲘᲡ ᲛᲘᲮᲔᲓᲕᲘᲗ ᲛᲘᲬᲘᲡ ᲥᲕᲔᲨ ᲛᲧᲐᲠᲘᲡ ᲐᲠᲛᲘᲢᲣᲠᲘᲡ ᲛᲝᲜᲘᲢᲝᲠᲘᲡ ᲛᲐᲒᲘᲓᲘᲡ ᲛᲝᲬᲧᲝᲑᲘᲚᲝᲑᲘᲡ ᲐᲓᲒᲘᲚᲘ ᲓᲐ ᲛᲘᲡᲘ ᲛᲝᲜᲢᲐᲟᲘ ᲛᲝᲗᲮᲝᲕᲜᲘᲡ ᲛᲘᲮᲔᲓᲕᲘᲗ

2. ᲛᲧᲐᲠᲘᲡ ᲐᲠᲛᲘᲢᲣᲠᲘᲡ ᲛᲝᲜᲘᲢᲝᲠᲘᲡ ᲛᲐᲒᲘᲓᲘᲡ ᲛᲝᲬᲧᲝᲑᲘᲚᲝᲑᲘᲡ ᲐᲓᲒᲘᲚᲘ ᲓᲐ ᲛᲘᲡᲘ ᲛᲝᲜᲢᲐᲟᲘ ᲛᲝᲗᲮᲝᲕᲜᲘᲡ ᲛᲘᲮᲔᲓᲕᲘᲗ ᲛᲘᲬᲘᲡ ᲥᲕᲔᲨ ᲛᲧᲐᲠᲘᲡ ᲐᲠᲛᲘᲢᲣᲠᲘᲡ ᲛᲝᲜᲘᲢᲝᲠᲘᲡ ᲛᲐᲒᲘᲓᲘᲡ ᲛᲝᲬᲧᲝᲑᲘᲚᲝᲑᲘᲡ ᲐᲓᲒᲘᲚᲘ ᲓᲐ ᲛᲘᲡᲘ ᲛᲝᲜᲢᲐᲟᲘ ᲛᲝᲗᲮᲝᲕᲜᲘᲡ ᲛᲘᲮᲔᲓᲕᲘᲗ

3. ᲛᲧᲐᲠᲘᲡ ᲐᲠᲛᲘᲢᲣᲠᲘᲡ ᲛᲝᲜᲘᲢᲝᲠᲘᲡ ᲛᲐᲒᲘᲓᲘᲡ ᲛᲝᲬᲧᲝᲑᲘᲚᲝᲑᲘᲡ ᲐᲓᲒᲘᲚᲘ ᲓᲐ ᲛᲘᲡᲘ ᲛᲝᲜᲢᲐᲟᲘ ᲛᲝᲗᲮᲝᲕᲜᲘᲡ ᲛᲘᲮᲔᲓᲕᲘᲗ ᲛᲘᲬᲘᲡ ᲥᲕᲔᲨ ᲛᲧᲐᲠᲘᲡ ᲐᲠᲛᲘᲢᲣᲠᲘᲡ ᲛᲝᲜᲘᲢᲝᲠᲘᲡ ᲛᲐᲒᲘᲓᲘᲡ ᲛᲝᲬᲧᲝᲑᲘᲚᲝᲑᲘᲡ ᲐᲓᲒᲘᲚᲘ ᲓᲐ ᲛᲘᲡᲘ ᲛᲝᲜᲢᲐᲟᲘ ᲛᲝᲗᲮᲝᲕᲜᲘᲡ ᲛᲘᲮᲔᲓᲕᲘᲗ

ᲓᲐᲪᲕᲘᲗᲘ ᲓᲐᲜᲐᲓᲒᲝᲠᲔᲑᲔᲑᲘ

ᲓᲐᲛᲐᲢᲔᲑᲘᲗᲘ ᲘᲜᲤᲝᲠᲛᲐᲪᲘᲐ	
ᲛᲘᲬᲘᲡ ᲥᲕᲔᲨ ᲛᲧᲐᲠᲘᲡ ᲐᲠᲛᲘᲢᲣᲠᲘᲡ ᲛᲝᲜᲘᲢᲝᲠᲘᲡ ᲛᲐᲒᲘᲓᲘᲡ ᲛᲝᲬᲧᲝᲑᲘᲚᲝᲑᲘᲡ ᲐᲓᲒᲘᲚᲘ ᲓᲐ ᲛᲘᲡᲘ ᲛᲝᲜᲢᲐᲟᲘ ᲛᲝᲗᲮᲝᲕᲜᲘᲡ ᲛᲘᲮᲔᲓᲕᲘᲗ ᲛᲘᲬᲘᲡ ᲥᲕᲔᲨ ᲛᲧᲐᲠᲘᲡ ᲐᲠᲛᲘᲢᲣᲠᲘᲡ ᲛᲝᲜᲘᲢᲝᲠᲘᲡ ᲛᲐᲒᲘᲓᲘᲡ ᲛᲝᲬᲧᲝᲑᲘᲚᲝᲑᲘᲡ ᲐᲓᲒᲘᲚᲘ ᲓᲐ ᲛᲘᲡᲘ ᲛᲝᲜᲢᲐᲟᲘ ᲛᲝᲗᲮᲝᲕᲜᲘᲡ ᲛᲘᲮᲔᲓᲕᲘᲗ	

ГИПРОНИИ	Изм. Кол.уч.	№ док.	Подпись
А-2			
ЭЛЕКТРОСНАБЖЕНИЕ			

0.00 Фундамент железобетонный

6.00 Фундамент железобетонный

3010/997.1 Фундамент железобетонный

Существующий фундамент

Граница земельного участка

Граница охранной зоны

1 Ограждение территории трансформаторной подстанции выполнить в соответствии с требованиями ПУЭ, ГОСТ 23407-78 "Ограждения инвентарные строительных площадок и производственных предприятий. Общие технические условия" и ГОСТ 23120-78 "Лестницы маршевые, площадки и ограждения стальные. Общие технические условия".

ТЕХНИКО-ЭКОНОМИЧЕСКИЕ ПОКАЗАТЕЛИ

Площадь участка	1.50	га
Площадь застройки		
Площадь озеленения		
Площадь покрытий		
Коэффициент застройки		
Коэффициент использования территории		

ПЕРЕЧЕНЬ ОСНОВНОГО И ВСПОМОГАТЕЛЬНОГО ОБОРУДОВАНИЯ

Наименование	Тип, марка	Кол.	Примечание
Трансформатор силовой	ТМГ-1000/10	1	
Ячейка КСО	КСО-366	2	
Ячейка КСО	КСО-366	1	
Ячейка КСО	КСО-366	1	
Ячейка КСО	КСО-366	1	
Ячейка КСО	КСО-366	1	
Ячейка КСО	КСО-366	1	
Ячейка КСО	КСО-366	1	
Ячейка КСО	КСО-366	1	
Ячейка КСО	КСО-366	1	

ВЕДОМОСТЬ ОБЪЕМОВ СТРОИТЕЛЬНО-МОНТАЖНЫХ РАБОТ

Наименование работ	Ед. изм.	Количество
Разработка грунта	м3	12.5
Устройство фундаментов	м3	8.2
Монтаж оборудования	шт	10
Прокладка кабеля	м	45.0
Заземление	шт	4
Обратная засыпка	м3	4.3

ВЕДОМОСТЬ ССЫЛОЧНЫХ И ТИПОВЫХ ДОКУМЕНТОВ

Обозначение	Наименование	Примечание
ГОСТ 14202-69	Знаки дорожные предупреждающие	
ГОСТ 23407-78	Ограждения инвентарные строительных площадок	
ПУЭ-7	Правила устройства электроустановок	
ГОСТ 12.4.026-2015	Цвета сигнальные и знаки безопасности	
ГОСТ 21.101-2020	Основные требования к проектной и рабочей документации	
ГОСТ 21.110-2013	Правила выполнения спецификации оборудования	
ГОСТ 21.501-2018	Правила выполнения рабочей документации архитектурных и конструктивных решений	
ГОСТ 21.608-2014	Правила выполнения генерального плана	

Ведомость рабочих чертежей основного комплекта

Лист	Наименование	Примечание
1	Общие данные. Ведомости. Спецификации	
2	Генеральный план. Разбивочный план	
3	Схема электрическая принципиальная	
4	Фундамент железобетонный. Опалубка и армирование	
5	Ограждение территории. Ворота. Калитка	
6	Заземление. Молниезащита	
7	Освещение территории	
8	Пояснительная записка	
9	Сводная спецификация оборудования	
10	Сводная спецификация материалов	
11	Ведомость объемов работ	
12	Ведомость ссылочных документов	
13	Ведомость рабочих чертежей	
14	Экспликация помещений	
15	Разрез 1-1. Фундамент	
16	Разрез 2-2. Ограждение	
17	Фасад. Вид с улицы	
18	Фасад. Вид со двора	
19	Схема молниезащиты	
20	Схема заземления	
21	Схема освещения территории	
22	Пояснительная записка	
23	Сводная спецификация оборудования	
24	Сводная спецификация материалов	
25	Ведомость объемов работ	
26	Ведомость ссылочных документов	
27	Ведомость рабочих чертежей	
28	Экспликация помещений	
29	Разрез 1-1. Фундамент	
30	Разрез 2-2. Ограждение	
31	Фасад. Вид с улицы	
32	Фасад. Вид со двора	
33	Схема молниезащиты	
34	Схема заземления	
35	Схема освещения территории	
36	Пояснительная записка	
37	Сводная спецификация оборудования	
38	Сводная спецификация материалов	
39	Ведомость объемов работ	
40	Ведомость ссылочных документов	
41	Ведомость рабочих чертежей	
42	Экспликация помещений	
43	Разрез 1-1. Фундамент	
44	Разрез 2-2. Ограждение	
45	Фасад. Вид с улицы	
46	Фасад. Вид со двора	
47	Схема молниезащиты	
48	Схема заземления	
49	Схема освещения территории	
50	Пояснительная записка	
51	Сводная спецификация оборудования	
52	Сводная спецификация материалов	
53	Ведомость объемов работ	
54	Ведомость ссылочных документов	
55	Ведомость рабочих чертежей	
56	Экспликация помещений	
57	Разрез 1-1. Фундамент	
58	Разрез 2-2. Ограждение	
59	Фасад. Вид с улицы	
60	Фасад. Вид со двора	
61	Схема молниезащиты	
62	Схема заземления	
63	Схема освещения территории	
64	Пояснительная записка	
65	Сводная спецификация оборудования	
66	Сводная спецификация материалов	
67	Ведомость объемов работ	
68	Ведомость ссылочных документов	
69	Ведомость рабочих чертежей	
70	Экспликация помещений	
71	Разрез 1-1. Фундамент	
72	Разрез 2-2. Ограждение	
73	Фасад. Вид с улицы	
74	Фасад. Вид со двора	
75	Схема молниезащиты	
76	Схема заземления	
77	Схема освещения территории	
78	Пояснительная записка	
79	Сводная спецификация оборудования	
80	Сводная спецификация материалов	
81	Ведомость объемов работ	
82	Ведомость ссылочных документов	
83	Ведомость рабочих чертежей	
84	Экспликация помещений	
85	Разрез 1-1. Фундамент	
86	Разрез 2-2. Ограждение	
87	Фасад. Вид с улицы	
88	Фасад. Вид со двора	
89	Схема молниезащиты	
90	Схема заземления	
91	Схема освещения территории	
92	Пояснительная записка	
93	Сводная спецификация оборудования	
94	Сводная спецификация материалов	
95	Ведомость объемов работ	
96	Ведомость ссылочных документов	
97	Ведомость рабочих чертежей	
98	Экспликация помещений	
99	Разрез 1-1. Фундамент	
100	Разрез 2-2. Ограждение	
101	Фасад. Вид с улицы	
102	Фасад. Вид со двора	
103	Схема молниезащиты	
104	Схема заземления	
105	Схема освещения территории	
106	Пояснительная записка	
107	Сводная спецификация оборудования	
108	Сводная спецификация материалов	
109	Ведомость объемов работ	
110	Ведомость ссылочных документов	
111	Ведомость рабочих чертежей	
112	Экспликация помещений	
113	Разрез 1-1. Фундамент	
114	Разрез 2-2. Ограждение	
115	Фасад. Вид с улицы	
116	Фасад. Вид со двора	
117	Схема молниезащиты	
118	Схема заземления	
119	Схема освещения территории	
120	Пояснительная записка	
121	Сводная спецификация оборудования	
122	Сводная спецификация материалов	
123	Ведомость объемов работ	
124	Ведомость ссылочных документов	
125	Ведомость рабочих чертежей	
126	Экспликация помещений	
127	Разрез 1-1. Фундамент	
128	Разрез 2-2. Ограждение	
129	Фасад. Вид с улицы	
130	Фасад. Вид со двора	
131	Схема молниезащиты	
132	Схема заземления	
133	Схема освещения территории	
134	Пояснительная записка	
135	Сводная спецификация оборудования	
136	Сводная спецификация материалов	
137	Ведомость объемов работ	
138	Ведомость ссылочных документов	
139	Ведомость рабочих чертежей	
140	Экспликация помещений	
141	Разрез 1-1. Фундамент	
142	Разрез 2-2. Ограждение	
143	Фасад. Вид с улицы	
144	Фасад. Вид со двора	
145	Схема молниезащиты	
146	Схема заземления	
147	Схема освещения территории	
148	Пояснительная записка	
149	Сводная спецификация оборудования	
150	Сводная спецификация материалов	
151	Ведомость объемов работ	
152	Ведомость ссылочных документов	
153	Ведомость рабочих чертежей	
154	Экспликация помещений	
155	Разрез 1-1. Фундамент	
156	Разрез 2-2. Ограждение	
157	Фасад. Вид с улицы	
158	Фасад. Вид со двора	
159	Схема молниезащиты	
160	Схема заземления	
161	Схема освещения территории	
162	Пояснительная записка	
163	Сводная спецификация оборудования	
164	Сводная спецификация материалов	
165	Ведомость объемов работ	
166	Ведомость ссылочных документов	
167	Ведомость рабочих чертежей	
168	Экспликация помещений	
169	Разрез 1-1. Фундамент	
170	Разрез 2-2. Ограждение	
171	Фасад. Вид с улицы	
172	Фасад. Вид со двора	
173	Схема молниезащиты	
174	Схема заземления	
175	Схема освещения территории	
176	Пояснительная записка	
177	Сводная спецификация оборудования	
178	Сводная спецификация материалов	
179	Ведомость объемов работ	
180	Ведомость ссылочных документов	
181	Ведомость рабочих чертежей	
182	Экспликация помещений	
183	Разрез 1-1. Фундамент	
184	Разрез 2-2. Ограждение	
185	Фасад. Вид с улицы	
186	Фасад. Вид со двора	
187	Схема молниезащиты	
188	Схема заземления	
189	Схема освещения территории	
190	Пояснительная записка	
191	Сводная спецификация оборудования	
192	Сводная спецификация материалов	
193	Ведомость объемов работ	
194	Ведомость ссылочных документов	
195	Ведомость рабочих чертежей	
196	Экспликация помещений	
197	Разрез 1-1. Фундамент	
198	Разрез 2-2. Ограждение	
199	Фасад. Вид с улицы	
200	Фасад. Вид со двора	
201	Схема молниезащиты	
202	Схема заземления	
203	Схема освещения территории	
204	Пояснительная записка	
205	Сводная спецификация оборудования	
206	Сводная спецификация материалов	
207	Ведомость объемов работ	
208	Ведомость ссылочных документов	
209	Ведомость рабочих чертежей	
210	Экспликация помещений	
211	Разрез 1-1. Фундамент	
212	Разрез 2-2. Ограждение	
213	Фасад. Вид с улицы	
214	Фасад. Вид со двора	
215	Схема молниезащиты	
216	Схема заземления	
217	Схема освещения территории	
218	Пояснительная записка	
219	Сводная спецификация оборудования	
220	Сводная спецификация материалов	
221	Ведомость объемов работ	
222	Ведомость ссылочных документов	
223	Ведомость рабочих чертежей	
224	Экспликация помещений	
225	Разрез 1-1. Фундамент	
226	Разрез 2-2. Ограждение	
227	Фасад. Вид с улицы	
228	Фасад. Вид со двора	
229	Схема молниезащиты	
230	Схема заземления	
231	Схема освещения территории	
232	Пояснительная записка	
233	Сводная спецификация оборудования	
234	Сводная спецификация материалов	
235	Ведомость объемов работ	
236	Ведомость ссылочных документов	
237	Ведомость рабочих чертежей	
238	Экспликация помещений	
239	Разрез 1-1. Фундамент	
240	Разрез 2-2. Ограждение	
241	Фасад. Вид с улицы	
242	Фасад. Вид со двора	
243	Схема молниезащиты	
244	Схема заземления	
245	Схема освещения территории	
246	Пояснительная записка	
247	Сводная спецификация оборудования	
248	Сводная спецификация материалов	
249	Ведомость объемов работ	
250	Ведомость ссылочных документов	
251	Ведомость рабочих чертежей	
252	Экспликация помещений	
253	Разрез 1-1. Фундамент	
254	Разрез 2-2. Ограждение	
255	Фасад. Вид с улицы	
256	Фасад. Вид со двора	
257	Схема молниезащиты	
258	Схема заземления	
259	Схема освещения территории	
260	Пояснительная записка	
261	Сводная спецификация оборудования	
262	Сводная спецификация материалов	
263	Ведомость объемов работ	
264	Ведомость ссылочных документов	
265	Ведомость рабочих чертежей	
266	Экспликация помещений	
267	Разрез 1-1. Фундамент	
268	Разрез 2-2. Ограждение	
269	Фасад. Вид с улицы	
270	Фасад. Вид со двора	
271	Схема молниезащиты	
272	Схема заземления	
273	Схема освещения территории	
274	Пояснительная записка	
275	Сводная спецификация оборудования	
276	Сводная спецификация материалов	
277	Ведомость объемов работ	
278	Ведомость ссылочных документов	
279	Ведомость рабочих чертежей	
280	Экспликация помещений	
281	Разрез 1-1. Фундамент	
282	Разрез 2-2. Ограждение	
283	Фасад. Вид с улицы	
284	Фасад. Вид со двора	
285	Схема молниезащиты	
286	Схема заземления	
287	Схема освещения территории	
288	Пояснительная записка	
289	Сводная спецификация оборудования	
290	Сводная спецификация материалов	
291	Ведомость объемов работ	
292	Ведомость ссылочных документов	
293	Ведомость рабочих чертежей	
294	Экспликация помещений	
295	Разрез 1-1. Фундамент	
296	Разрез 2-2. Ограждение	
297	Фасад. Вид с улицы	
298	Фасад. Вид со двора	
299	Схема молниезащиты	
300	Схема заземления	
301	Схема освещения территории	
302	Пояснительная записка	
303	Сводная спецификация оборудования	
304	Сводная спецификация материалов	
305	Ведомость объемов работ	
306	Ведомость ссылочных документов	
307	Ведомость рабочих чертежей	
308	Экспликация помещений	
309	Разрез 1-1. Фундамент	
310	Разрез 2-2. Ограждение	
311	Фасад. Вид с улицы	
312	Фасад. Вид со двора	
313	Схема молниезащиты	
314	Схема заземления	
315	Схема освещения территории	
316	Пояснительная записка	
317	Сводная спецификация оборудования	
318	Сводная спецификация материалов	
319	Ведомость объемов работ	
320	Ведомость ссылочных документов	
321	Ведомость рабочих чертежей	
322	Экспликация помещений	
323	Разрез 1-1. Фундамент	
324	Разрез 2-2. Ограждение	
325	Фасад. Вид с улицы	
326	Фасад. Вид со двора	
327	Схема молниезащиты	
328	Схема заземления	
329	Схема освещения территории	
330	Пояснительная записка	
331	Сводная спецификация оборудования	
332	Сводная спецификация материалов	
333	Ведомость объемов работ	
334	Ведомость ссылочных документов	
335	Ведомость рабочих чертежей	
336	Экспликация помещений	
337	Разрез 1-1. Фундамент	
338	Разрез 2-2. Ограждение	
339	Фасад. Вид с улицы	
340	Фасад. Вид со двора	
341	Схема молниезащиты	
342	Схема заземления	
343	Схема освещения территории	
344	Пояснительная записка	
345	Сводная спецификация оборудования	
346	Сводная спецификация материалов	
347	Ведомость объемов работ	
348	Ведомость ссылочных документов	
349	Ведомость рабочих чертежей	
350	Экспликация помещений	
351	Разрез 1-1. Фундамент	
352	Разрез 2-2. Ограждение	
353	Фасад. Вид с улицы	
354	Фасад. Вид со двора	
355	Схема молниезащиты	
356	Схема заземления	
357	Схема освещения территории	
358	Пояснительная записка	
359	Сводная спецификация оборудования	
360	Сводная спецификация материалов	
361	Ведомость объемов работ	
362	Ведомость ссылочных документов	
363	Ведомость рабочих чертежей	
364	Экспликация помещений	
365	Разрез 1-1. Фундамент	
366	Разрез 2-2. Ограждение	
367	Фасад. Вид с улицы	
368	Фасад. Вид со двора	
369	Схема молниезащиты	
370	Схема заземления	
371	Схема освещения территории	
372	Пояснительная записка	
373	Сводная спецификация оборудования	
374	Сводная спецификация материалов	
375	Ведомость объемов работ	
376	Ведомость ссылочных документов	
377	Ведомость рабочих чертежей	
378	Экспликация помещений	
379	Разрез 1-1. Фундамент	
380	Разрез 2-2. Ограждение	
381	Фасад. Вид с улицы	
382	Фасад. Вид со двора	
383	Схема молниезащиты	
384	Схема заземления	
385	Схема освещения территории	
386	Пояснительная записка	
387	Сводная спецификация оборудования	
388	Сводная спецификация материалов	
389	Ведомость объемов работ	
390	Ведомость ссылочных документов	
391	Ведомость рабочих чертежей	
392	Экспликация помещений	
393	Разрез 1-1. Фундамент	
394	Разрез 2-2. Ограждение	
395	Фасад. Вид с улицы	
396	Фасад. Вид со двора	
397	Схема молниезащиты	
398	Схема заземления	
399	Схема освещения территории	
400	Пояснительная записка	
401	Сводная спецификация оборудования	
402	Сводная спецификация материалов	
403	Ведомость объемов работ	
404	Ведомость ссылочных документов	
405	Ведомость рабочих чертежей	
406	Экспликация помещений	
407	Разрез 1-1. Фундамент	
408	Разрез 2-2. Ограждение	
409	Фасад. Вид с улицы	
410	Фасад. Вид со двора	
411	Схема молниезащиты	
412	Схема заземления	
413	Схема освещения территории	
414	Пояснительная записка	
415	Сводная спецификация оборудования	
416	Сводная спецификация материалов	
417	Ведомость объемов работ	
418	Ведомость ссылочных документов	
419	Ведомость рабочих чертежей	
420	Экспликация помещений	
421	Разрез 1-1. Фундамент	
422	Разрез 2-2. Ограждение	
423	Фасад. Вид с улицы	
424	Фасад. Вид со двора	
425	Схема молниезащиты	
426	Схема заземления	
427	Схема освещения территории	
428	Пояснительная записка	
429	Сводная спецификация оборудования	
430	Сводная спецификация материалов	
431	Ведомость объемов работ	
432	Ведомость ссылочных документов	
433	Ведомость рабочих чертежей	
434	Экспликация помещений	
435	Разрез 1-1. Фундамент	
436	Разрез 2-2. Ограждение	
437	Фасад. Вид с улицы	
438	Фасад. Вид со двора	
439	Схема молниезащиты	
440	Схема заземления	
441	Схема освещения территории	
442	Пояснительная записка	
443	Сводная спецификация оборудования	
444	Сводная спецификация материалов	
445	Ведомость объемов работ	
446	Ведомость ссылочных документов	
447	Ведомость рабочих чертежей	
448	Экспликация помещений	
449	Разрез 1-1. Фундамент	
450	Разрез 2-2. Ограждение	
451	Фасад. Вид с улицы	
452	Фасад. Вид со двора	
453	Схема молниезащиты	
454	Схема заземления	
455	Схема освещения территории	
456	Пояснительная записка	
457	Сводная спецификация оборудования	
458	Сводная спецификация материалов	
459	Ведомость объемов работ	
460	Ведомость ссылочных документов	
461	Ведомость рабочих чертежей	
462	Экспликация помещений	
463	Разрез 1-1. Фундамент	
464	Разрез 2-2. Ограждение	
465	Фасад. Вид с улицы	
466	Фасад. Вид со двора	
467	Схема молниезащиты	
468	Схема заземления	
469	Схема освещения территории	
470	Пояснительная записка	
471	Сводная спецификация оборудования	
472	Сводная спецификация материалов	
473	Ведомость объемов работ	
474	Ведомость ссылочных документов	
475	Ведомость рабочих чертежей	
476	Экспликация помещений	
477	Разрез 1-1. Фундамент	
478	Разрез 2-2. Ограждение	
479	Фасад. Вид с улицы	
480	Фасад. Вид со двора	
481	Схема молниезащиты	
482	Схема заземления	
483	Схема освещения территории	
484	Пояснительная записка	
485	Сводная спецификация оборудования	
486	Сводная спецификация материалов	
487	Ведомость объемов работ	
488	Ведомость ссылочных документов	
489	Ведомость рабочих чертежей	
490	Экспликация помещений	
491	Разрез 1-1. Фундамент	
492	Разрез 2-2. Ограждение	
493	Фасад. Вид с улицы	
494	Фасад. Вид со двора	
495	Схема молниезащиты	
496	Схема заземления	
497	Схема освещения территории	
498	Пояснительная записка	
499	Сводная спецификация оборудования	
500	Сводная спецификация материалов	
501	Ведомость объемов работ	
502	Ведомость ссылочных документов	
503	Ведомость рабочих чертежей	
504	Экспликация помещений	
505	Разрез 1-1. Фундамент	
506	Разрез 2-2. Ограждение	
507	Фасад. Вид с улицы	
508	Фасад. Вид со двора	
509	Схема молниезащиты	
510	Схема заземления	
511	Схема освещения территории	
512	Пояснительная записка	
513	Сводная спецификация оборудования	
514	Сводная спецификация материалов	
515	Ведомость объемов работ	
516	Ведомость ссылочных документов	
517	Ведомость рабочих чертежей	
518	Экспликация помещений	
519	Разрез 1-1. Фундамент	
520	Разрез 2-2. Ограждение	
521	Фасад. Вид с улицы	
522	Фасад. Вид со двора	
523	Схема молниезащиты	
524	Схема заземления	
525	Схема освещения территории	
526	Пояснительная записка	
527	Сводная спецификация оборудования	
528	Сводная спецификация материалов	
529	Ведомость объемов работ	
530	Ведомость ссылочных документов	
531	Ведомость рабочих чертежей	
532	Экспликация помещений	
533	Разрез 1-1. Фундамент	
534	Разрез 2-2. Ограждение	
535	Фасад. Вид с улицы	
536	Фасад. Вид со двора	
537	Схема молниезащиты	
538	Схема заземления	
539	Схема освещения территории	
540	Пояснительная записка	
541	Сводная спецификация оборудования	
542	Сводная спецификация материалов	
543	Ведомость объемов работ	
544	Ведомость ссылочных документов	
545	Ведомость рабочих чертежей	
546	Экспликация помещений	
547	Разрез 1-1. Фундамент	
548	Разрез 2-2. Ограждение	
549	Фасад. Вид с улицы	
550	Фасад. Вид со двора	
551	Схема молниезащиты	
552	Схема заземления	
553	Схема освещения территории	
554	Пояснительная записка	
555	Сводная спецификация оборудования	
556	Сводная спецификация материалов	
557	Ведомость объемов работ	
558	Ведомость ссылочных документов	
559	Ведомость рабочих чертежей	
560	Экспликация помещений	
561	Разрез 1-1. Фундамент	
562	Разрез 2-2. Ограждение	
563	Фасад. Вид с улицы	
564	Фасад. Вид со двора	
565	Схема молниезащиты	
566	Схема заземления	
567	Схема освещения территории	
568	Пояснительная записка	
569	Сводная спецификация оборудования	
570	Сводная спецификация материалов	
571	Ведомость объемов работ	
572	Ведомость ссылочных документов	
573	Ведомость рабочих чертежей	
574	Экспликация помещений	
575	Разрез 1-1. Фундамент	
576	Разрез 2-2. Ограждение	
577	Фасад. Вид с улицы	
578	Фасад. Вид со двора	
579	Схема молниезащиты	
580	Схема заземления	
581	Схема освещения территории	
582	Пояснительная записка	
583	Сводная спецификация оборудования	
584	Сводная спецификация материалов	
585	Ведомость объемов работ	
586	Ведомость ссылочных документов	
587	Ведомость рабочих чертежей	
588	Экспликация помещений	
589	Разрез 1-1. Фундамент	
590	Разрез 2-2. Ограждение	
591	Фасад. Вид с улицы	
592	Фасад. Вид со двора	
593	Схема молниезащиты	
594	Схема заземления	
595	Схема освещения территории	
596	Пояснительная записка	
597	Сводная спецификация оборудования	
598	Сводная спецификация материалов	
599	Ведомость объемов работ	
600	Ведомость ссылочных документов	
601	Ведомость рабочих чертежей	
602	Экспликация помещений	
603	Разрез 1-1. Фундамент	
604	Разрез 2-2. Ограждение	
605	Фасад. Вид с улицы	
606	Фасад. Вид со двора	
607	Схема молниезащиты	
608	Схема заземления	
609	Схема освещения территории	
610	Пояснительная записка	
611	Сводная спецификация оборудования	
612	Сводная спецификация материалов	
613	Ведомость объемов работ	
614	Ведомость ссылочных документов	
615	Ведомость рабочих чертежей	
616	Экспликация помещений	
617	Разрез 1-1. Фундамент	
618	Разрез 2-2. Ограждение	
619	Фасад. Вид с улицы	
620	Фасад. Вид со двора	
621	Схема молниезащиты	
622	Схема заземления	
623	Схема освещения территории	
624	Пояснительная записка	
625	Сводная спецификация оборудования	
626	Сводная спецификация материалов	
627	Ведомость объемов работ	
628	Ведомость ссылочных документов	
629	Ведомость рабочих чертежей	
630	Экспликация помещений	
631	Разрез 1-1. Фундамент	
632	Разрез 2-2. Ограждение	
633	Фасад. Вид с улицы	
634	Фасад. Вид со двора	
635	Схема молниезащиты	
636	Схема заземления	
637	Схема освещения территории	
638	Пояснительная записка	
639	Сводная спецификация оборудования	
640	Сводная спецификация материалов	
641	Ведомость объемов работ	
642	Ведомость ссылочных документов	
643	Ведомость рабочих чертежей	
644	Экспликация помещений	
645	Разрез 1-1. Фундамент	
646	Разрез 2-2. Ограждение	
647	Фасад. Вид с улицы	
648	Фасад. Вид со двора	
649	Схема молниезащиты	
650	Схема заземления	
651	Схема освещения территории	
652	Пояснительная записка	
653	Сводная спецификация оборудования	
654	Сводная спецификация материалов	
655	Ведомость объемов работ	
656	Ведомость ссылочных документов	
657	Ведомость рабочих чертежей	
658	Экспликация помещений	
659	Разрез 1-1. Фундамент	
660	Разрез 2-2. Ограждение	
661	Фасад. Вид с улицы	
662	Фасад. Вид со двора	
663	Схема молниезащиты	
664	Схема заземления	
665	Схема освещения территории	
666	Пояснительная записка	
667	Сводная спецификация оборудования	
668	Сводная спецификация материалов	
669	Ведомость объемов работ	
670	Ведомость ссылочных документов	
671	Ведомость рабочих чертежей	
672	Экспликация помещений	
673	Разрез 1-1. Фундамент	
674	Разрез 2-2. Ограждение	
675	Фасад. Вид с улицы	
676	Фасад. Вид со двора	
677	Схема молниезащиты	
678	Схема заземления	
679	Схема освещения территории	
680	Пояснительная записка	
681	Сводная спецификация оборудования	
682	Сводная спецификация материалов	
683	Ведомость объемов работ	
684	Ведомость ссылочных документов	
685	Ведомость рабочих чертежей	
686	Экспликация помещений	
687	Разрез 1-1. Фундамент	
688	Разрез 2-2. Ограждение	
689	Фасад. Вид с улицы	
690	Фасад. Вид со двора	
691	Схема молниезащиты	
692	Схема заземления	
693	Схема освещения территории	
694	Пояснительная записка	
695	Сводная спецификация оборудования	
696	Сводная спецификация материалов	
697	Ведомость объемов работ	
698	Ведомость ссылочных документов	
699	Ведомость рабочих чертежей	
700	Экспликация помещений	
701	Разрез 1-1. Фундамент	
702	Разрез 2-2. Ограждение	
703	Фасад. Вид с улицы	
704	Фасад. Вид со двора	
705	Схема молниезащиты	
706	Схема заземления	
707	Схема освещения территории	
708	Пояснительная записка	
709	Сводная спецификация оборудования	
710	Сводная спецификация материалов	
711	Ведомость объемов работ	
712	Ведомость ссылочных документов	
713	Ведомость рабочих чертежей	
714	Экспликация помещений	
715	Разрез 1-1. Фундамент	
716	Разрез 2-2. Ограждение	
717	Фасад. Вид с улицы	
718	Фасад. Вид со двора	
719	Схема молниезащиты	
720	Схема заземления	
721	Схема освещения территории	
722	Пояснительная записка	
723	Сводная спецификация оборудования	
724	Сводная спецификация материалов	
725	Ведомость объемов работ	
726	Ведомость ссылочных документов	
727	Ведомость рабочих чертежей	
728	Экспликация помещений	
729	Разрез 1-1. Фундамент	
730	Разрез 2-2. Ограждение	
731	Фасад. Вид с улицы	
732	Фасад. Вид со двора	
733	Схема молниезащиты	
734	Схема заземления	
735	Схема освещения территории	
736	Пояснительная записка	
737	Сводная спецификация оборудования	
738	Сводная спецификация материалов	
739	Ведомость объемов работ	
740	Ведомость ссылочных документов	
741	Ведомость рабочих чертежей	
742	Экспликация помещений	
743	Разрез 1-1. Фундамент	
744	Разрез 2-2. Ограждение	
745	Фасад. Вид с улицы	
746	Фасад. Вид со двора	
747	Схема молниезащиты	
748	Схема заземления	
749	Схема освещения территории	
750	Пояснительная записка	
751	Сводная спецификация оборудования	
752	Сводная спецификация материалов	
753	Ведомость объемов работ	
754	Ведомость ссылочных документов	
755	Ведомость рабочих чертежей	
756	Экспликация помещений	
757	Разрез 1-1. Фундамент	
758	Разрез 2-2. Ограждение	
759	Фасад. Вид с улицы	
760	Фасад. Вид со двора	
761	Схема молниезащиты	
762	Схема заземления	
763	Схема освещения территории	
764	Пояснительная записка	
765	Сводная спецификация оборудования	
766	Сводная спецификация материалов	
767	Ведомость объемов работ	
768	Ведомость ссылочных документов	
769	Ведомость рабочих чертежей	
770	Экспликация помещений	
771	Разрез 1-1. Фундамент	
772	Разрез 2-2. Ограждение	
773	Фасад. Вид с улицы	
774	Фасад. Вид со двора	
775	Схема молниезащиты	
776	Схема заземления	
777	Схема освещения территории	
778	Пояснительная записка	
779	Сводная спецификация оборудования	
780	Сводная спецификация материалов	
781	Ведомость объемов работ	
782	Ведомость ссылочных документов	
783	Ведомость рабочих чертежей	
784	Экспликация помещений	
785	Разрез 1-1. Фундамент	
786	Разрез 2-2. Ограждение	
787

საპროექტო შენობის „ 5-6 ” და „ C-D ” ღერძებს შორის მდებარე შიგა გასასვლელის გზა-ჯიბე №1

-1. -1 სართულის გეგმა -2.85 ნიშნულზე (15) 1:50

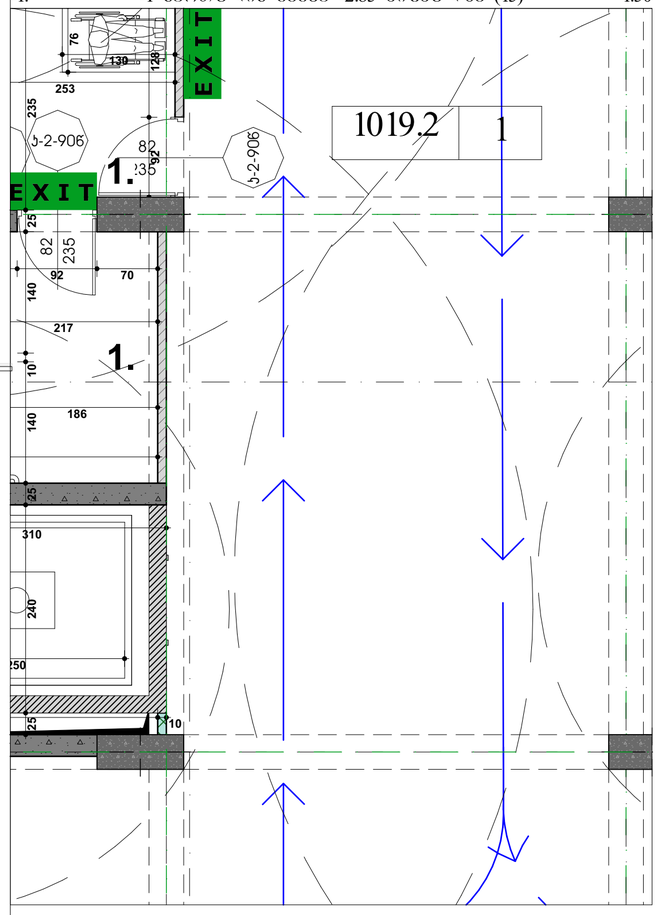

მოაჯირის კვანძი მ. 1:20

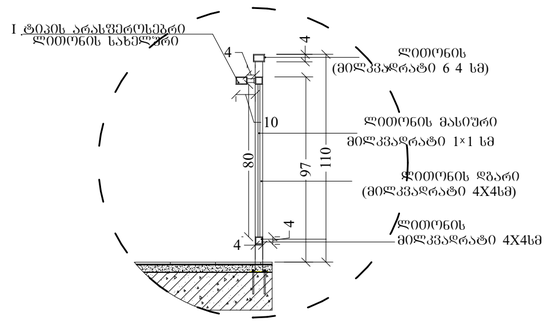

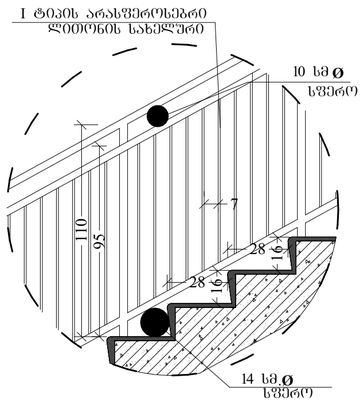

2 კიბე №1 - ჭრილი 2-2 1:200

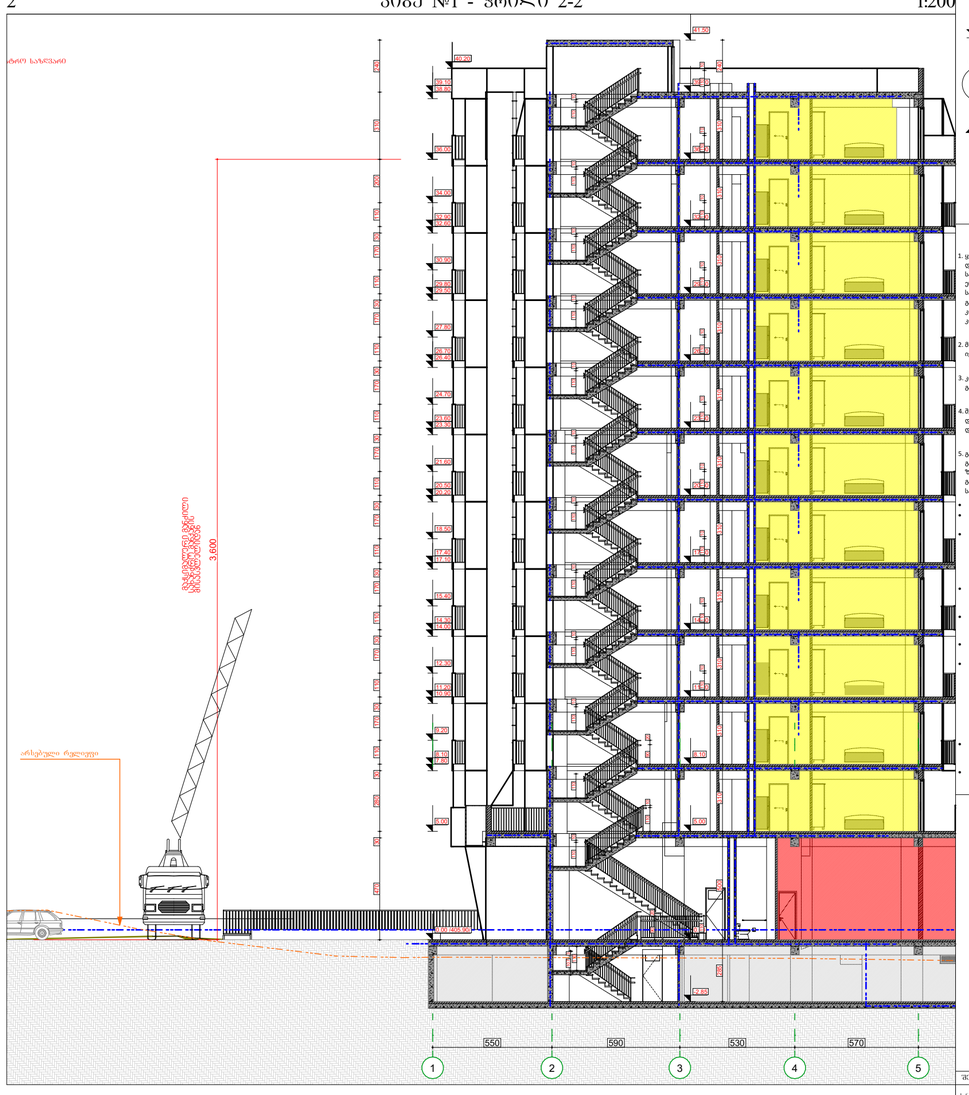

0. კიბე №1 გეგმა 0.00 ნიშნულზე 1:50

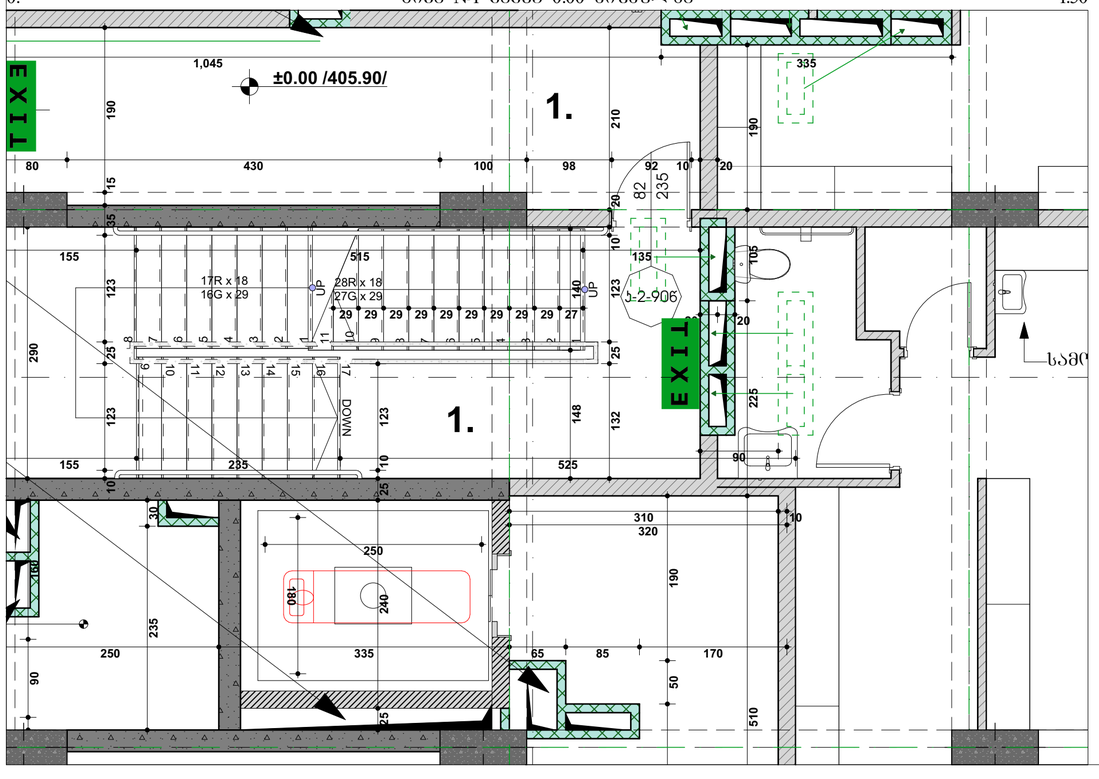

ა 1:10

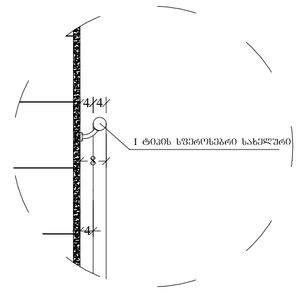

ა 1:10

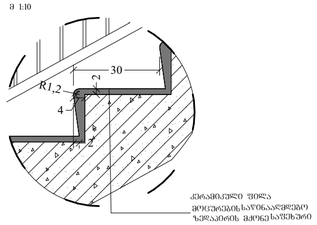

2. კიბე №1 -ის გეგმა ტიპიურ სართულებზე 1:50

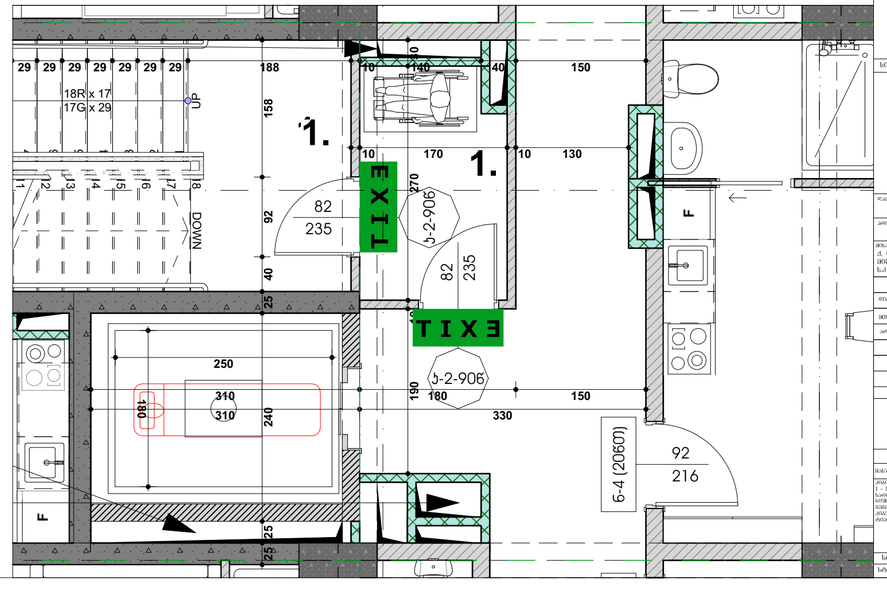

ნიშნულები	რაოდენობა N	კიბისსართის N	შენიშვნის საჭიროა
A-2			

კიბისსართის პროექციაზე

- 0.00 — ნიშნ. ბეტონზე
- 6.00 — ნიშნ. პარკზე
- 301.0 / 307.1 — ბარე ნიშნ.
- 5 — ღერძი
- 1 — პარკის ხაზი
- ბეტონის კედელი
- აგურის კედელი

შენიშვნები:

1. ყველა კიბეს (მათ შორის გარე კიბეს) ყოველი სადესანტრის და საბოლოოს 40 მმ სიგანის ნაწილს, რომელიც იზობება სადესანტრის ნაბეტონიდან ეარაზულად, ექნება ერთგვაროვანი ფერის მქონე ზედაპირი, რომელიც სადესანტრის დანარჩენი ნაწილისგან მკვეთრად განსხვავებული იქნება (მეტი ღია ფერის). ხიდაყვი კოჭებიანი გადნმულებაში ყოველი სადესანტრის ერთი კოჭიდან სადესანტრის მეორე კოჭებდე.
2. მისაწვდომი ტერიტორის სართულებში ადგილის ზედაპირები იქნება მყარი, მცარი და არასრიალა.
3. კიბის სადესანტრების განსხვავებული მონიშნება იქნება გამძლე.
4. შენობის გარეთ მდებარე კიბის სადესანტრები და ბაქნები ისე დაიგეგმარება, რომ სადაო ზედაპირზე წყალი არ დაგროვდეს.
5. გასანათებელი სამუალებები უზრუნველყოფენ კიბების განათებას, რომელიც გათვალისწინებულია ზედაპირების და ბაქნების ზედაპირების ელექტრომის გაზომვისას სადესანტრის ნოტაციიდან 600 მმ-ის სართულებს, შემდეგი წესის მეშვეობით:
   - არაუმცირეს 11 ლუქსი განათება.
   - არაუმცირეს 110 ლუქსი განათება, კიბით სარგებლობის დროს.
   - კიბეების გამოყენებისას 11 ლუქსიდან 110 ლუქსზე გადასვლა შესაძლებელი უნდა იყოს განათების სამართავებით ელექტრომეურნეობის ავტომატური, მოძრაცი სენსორული ტიპის განათების ჩამრთველებით, რომლებიც შესაბამება ყველა ქვეთით ჩამოთვლილს
   - განათების სამართავები აღჭურვილი იქნება სათვალი ოპერაციული სისტემით და შეფასებული იქნება ამ მოზიდი გამოყენებისთვის.
   - მოძრაცი სენსორი გაანტიურება დამკავებლის მოძრაობით სადესანტრებზე ან სადესანტრების ბაქნებზე.
   - განათების გამაკონტრასტებელი დაყენებული იქნება არაუმცირეს 15 წუთიანი მოქმედების პერიოდით.
   - ევაკ-კიბის განათება ჩართვება ავტომატური სენსორული ჩამრთველებით, ისეთის არსებობის შემთხვევაში, ისე, რომ შესასვლელში მდებარე ბაქანზე, შესასვლელში მდებარე ბაქნის მოპირდაპირე თითოეულ კიბის მარშსა და შესასვლელში მდებარე ბაქნის ზემით და ქვემით მდებარე ბაქნებზე მე-4 ბენტით დაყვანილი განათებულობის დონე სადესანტრის გამოყენებაზედ იქნება ავტომატიურად.
   - კიბის სადესანტრები და ნებისმიერი კედელი ან მათ მომიჯნავედ მდებარე სხვა ზედაპირი არ იქნება ბასრი ან უხეში ელემენტების მქონე.
   - კიბის სადესანტრები არ იტრიალებს მათი ბუდეების სიღრმეში.

შენიშვნები

1. სამუშაოს წარმოება მოსახლეობის სანიტარიული დაცვის ზონაში, ან მის მიმდებარედ, დაწესებულების ადმინისტრაციასთან შეთანხმებით.
2. სამუშაოს დაწყებამდე ადგილზე შესრულდეს ტერიტორიის ტოპოგრაფიული აზომვა.
3. ნიშნულები, განზომილებები ადგილზე დამოწმდეს.

პროექტის სტადია	
პროექტი	მრავალფუნქციური საცხოვრებელი სახლი
მისამართი	ქ. თბილისი, ქუჩა ნიორიაშვილის, N9
	ნაკ 01.18.13.020.067

მონაწილეობა	გვარი	ხელმოწერა
შემსრულებელი	ლ.ლომსაძე	
მთ.არქიტექტორი	გ.ქუხილავა	
არქიტექტორი	ნ.ცისკაძე	

არქიტექტურული ნაწილი

მასშტაბი	1:21.54, 1:24.05, 1:13.28, 1:200, 1:50, 1:1.90

ტექნ. ზედამხედ. კიბე N 1, სართ: 2-2 -1 სართულზე ნიშნ. -2.85 ნიშნულზე(-1), კიბე N1 ის გეგმა 0.00 ნიშნულზე, კიბე N1 ის ჭრილი, ტიპიური სართულისათვის	ცვლილება	
	N	
	1	
	2	
	3	
	4	
	5	

სტადია	ფურცელი	ფურც.
სამუშაო პროექტი		

საპროექტო შენობის „ 5`-6`“ და „ H-I “ ღერძებს შორის მდებარე შიგა გასასვლელის გზა-კიბე №2

-1. -1 სართულის გეგმა -2.85 ნიშნულზე (16) 1:50

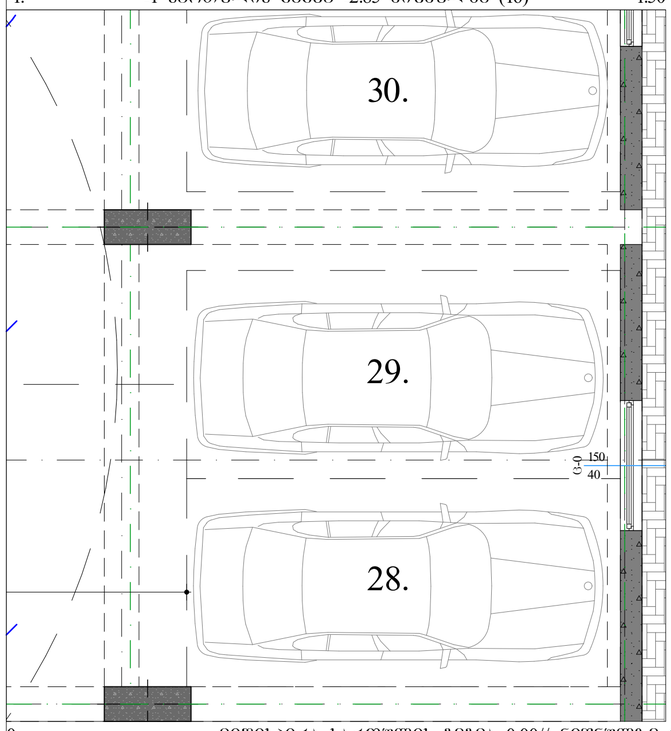

0. მიწისპირა სართულის გეგმა 0.00// ნიშნულზე (10) 1:50

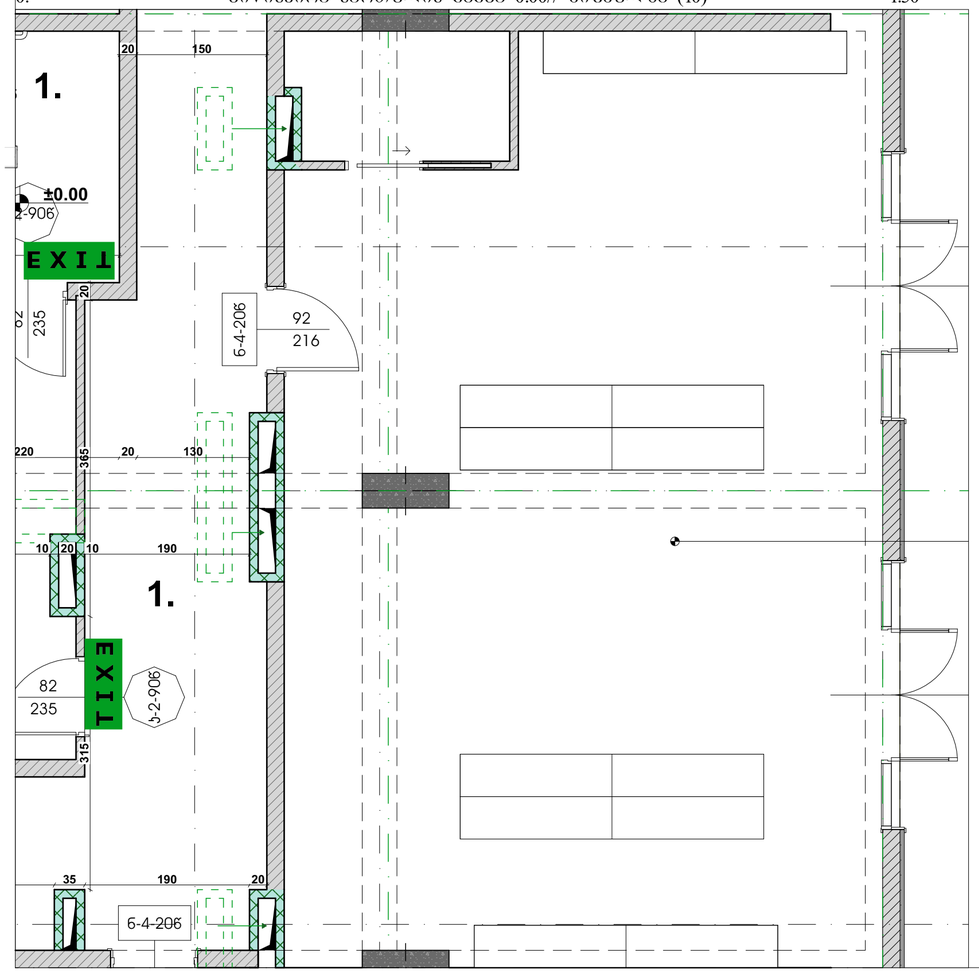

მოაჯირის კვანძი მ. 1:20

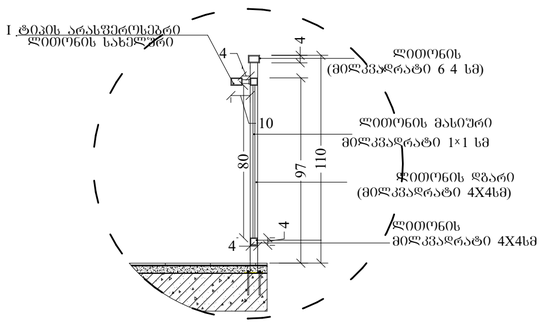

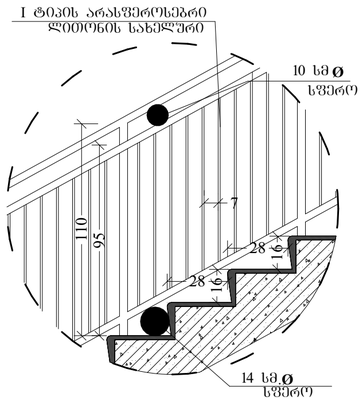

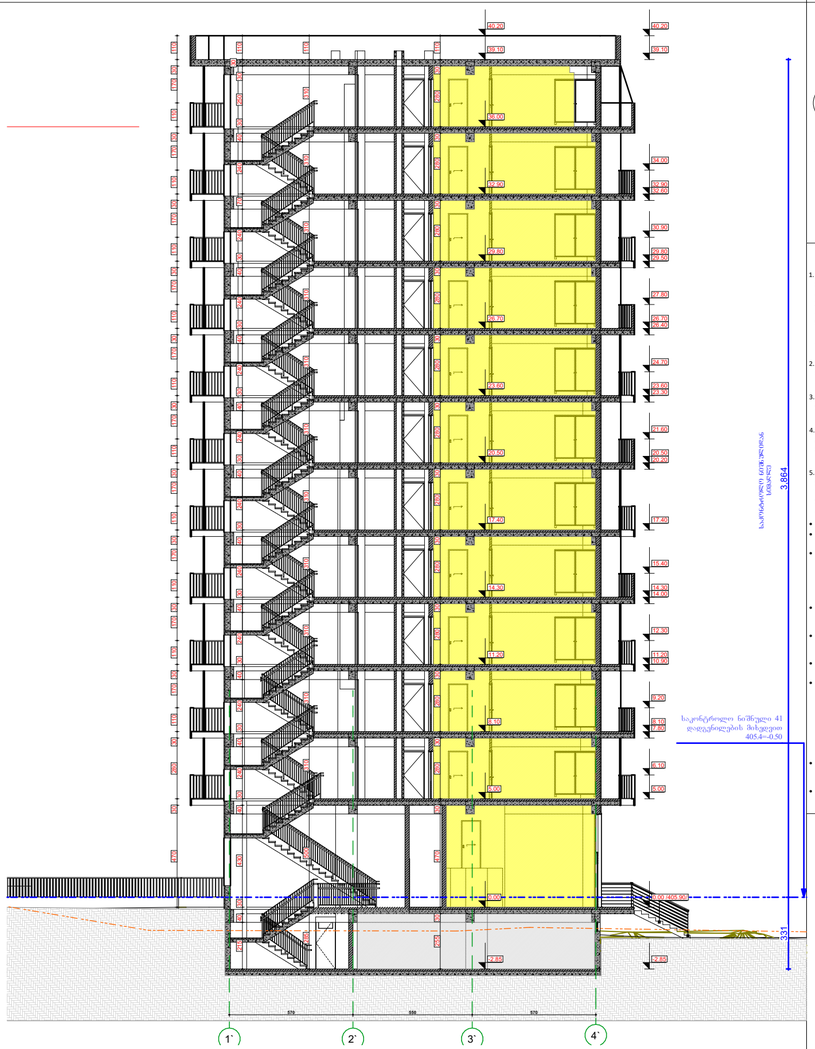

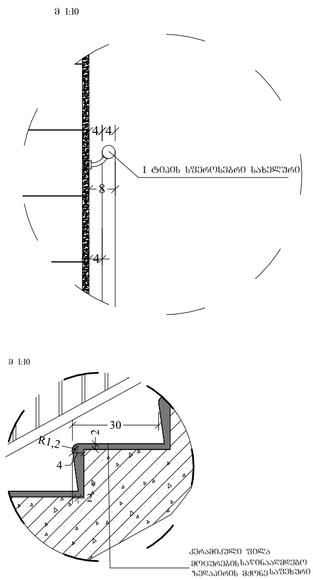

2. 3 სართულის გეგმა +8.10 ნიშნულზე (5) 1:50

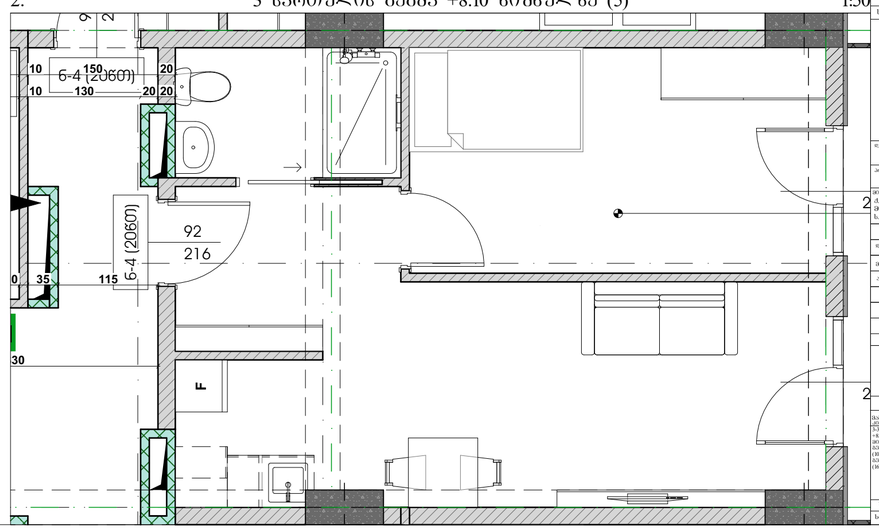

შენიშვნები:

1. ყველა კიბეს (მათ შორის გარე კიბეს) ყოველი სადენური და საბოლოოს 40 მმ სიგანე ნაწილს, რომელიც იზოლება სადენური ნაბეჭდისგან თარაზულად, ეწინააღმდეგოება დენის მქონე ზედაპირი, რომელიც სადენური დანარჩენი ნაწილისგან მკვეთრად განსხვავებული იქნება (მაგ: ღია ფერში). ხიდაკები კონტრასტში გაფორმდება ყოველი სადენური ფრთი კიდიდან სადენური მეორე კიდემდე.

2. მისაწვდომი გზაკიბის სახეურებში იატაკის ზედაპირები იქნება მყარადი, მცარი და არასრიალა.

3. კიბის სადენურების განსხვავებული მონიშვნა იქნება გამძლე.

4. მუნიციპ გარეთ მდებარე კიბის სადენურები და ბაქნები ისე დაიგეგმარება, რომ სავალ ზედაპირზე წყალი არ დაგროვდეს.

5. გასანათებელი სამუალებები უზრუნველყოფენ კიბების განათებას, რომელიც გაითვლება სამიკეთის ზედაპირების და ბაქნების ზედაპირების ცენტრში გაზომვისას სადენურის ნოტიონიდან 600 მმ-ის სიმაღლეებში. შემდეგი წესის შესაბამისად:

- არაუმეტეს 11 ლუქსი განათება.
- არაუმეტეს 110 ლუქსი განათება, კიბით სარგებლობის დროს.
- კიბების გამოცდებისას 11 ლუქსიდან 110 ლუქსზე გადასვლა შესაძლებელი უნდა იყოს განათების სამართავებით უზრუნველყოფილი ავტომატური, მოძრაი სენსორული ტიპის განათების ჩამრთველებით, რომლებიც შესაბამება ყველა ქვეყნის ჩამოთვლილს
- განათების სამართავები აღჭურვილი იქნება სიმეტრი ოპერაციული სისტემით და შეფასებული იქნება ამ მიზნით გამოყენებისთვის.
- მოძრაი სენსორი გაანტიურება დამკვეთის მოთხოვნით სადენურებზე ან სადენურების ბაქნებზე.
- განათების გამაკონტროლებები დაყენებული იქნება არაუმეტეს 15 წუთიანი მოქმედების პერიოდით.
- ფუნ- კიბის განათება ჩართვება ავტომატური სენსორული ჩამრთველებით, ისეთის პირობის შემთხვევაში, ისე, რომ შესაბალეში მდებარე ბაქნებზე შესაბალეში მდებარე ბაქნის მოსაზღვრე თითოეულ კიბის მარშსა და შესაბალეში მდებარე ბაქნის ზემით და ქვემით მდებარე ბაქნებზე მე-4 ძენებით დაფარული განათებულობის დონე სადენური გამოყენებაშიდე იქნება ეროვნულეფოფილი.
- კიბის სახელურები და ნებისმიერი კედელი ან მათ მომიჯნავედ მდებარე სხვა ზედაპირი არ იქნება ბასრი ან უხეში ელემენტებისა მქონეული.
- კიბის სახელურები არ იტრიალებს მათი ბეგეების სახეებში.

შენიშვნები:

1. სამარე სრული ოპერაციის სამოძრაოდ,
2. სამარე ვერ ეფექტება ტექნიკურად ფრთამდელი ზომა 1200, კორპუსის ამოშორება,
3. შენიშვნა, ტროტუარებზე ამოშენებული ელემენტი ტიპი მაინდამე.

სინქრონული სქემა

ობიექტის

კორპუსის

მრავალფუნქციანი საცხოვრებელი სახლი

მისამართი

2. ორმოღის, ქუჩა ნიღოლებრიძის, N9
პროექტის ავტორ
ს.კ 01.18.13.020.067

მონაწილეობა	მასალი	ხელმოწერა
რედაქტორი	ლ.ჯიშკარიანი	
მთ.არქიტექტორი	მ.ქრისტიანი	
არქიტექტორი	მ.ცისკარიანი	

არქიტექტორული ნაწილი

მასშტაბი	1:21.54, 1:2[illegible], 1:13.28, 1:1.90, 1:200, 1:50
კორპ. შემადგ. ნაწილი	
ს.კ. 3 სართულის გეგმა +8.10 ნიშნულზე (5), 2 სართულის გეგმა +4.60 ნიშნულზე (4), 1 სართულის გეგმა 0.00// ნიშნულზე (10), -1 სართულის გეგმა -2.85 ნიშნულზე (16)	

N	
7	
6	
5	
4	
3	
2	
1	

ხელმძღვანელი	თარიღი	ხელმ.
სტრუქტურული ნაწილის ხელმძღვანელი		

1:50

שרטוט מס'			
קנה מידה			
תאריך			
מהנדס			

მოაჯირის ფრაგმენტული ნახაზი მ. 1:20

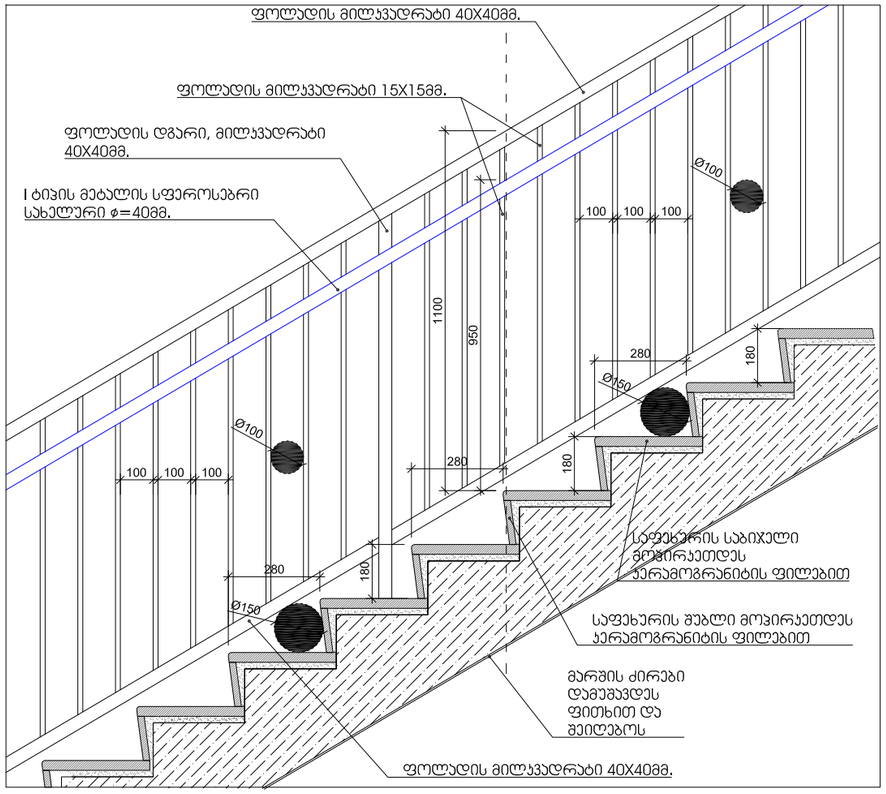

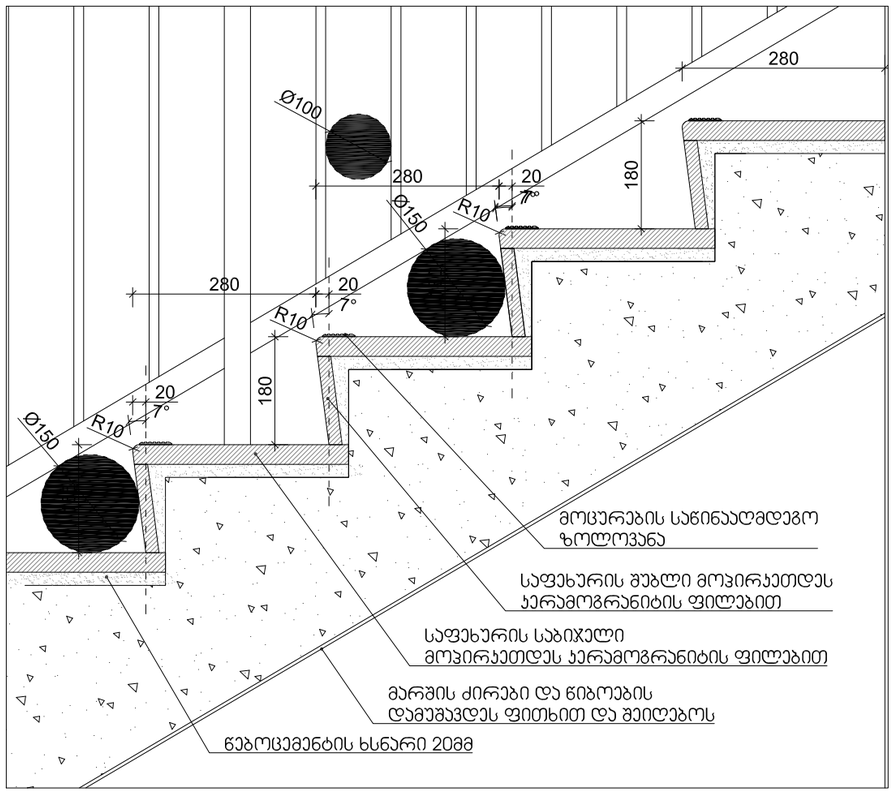

სახელური

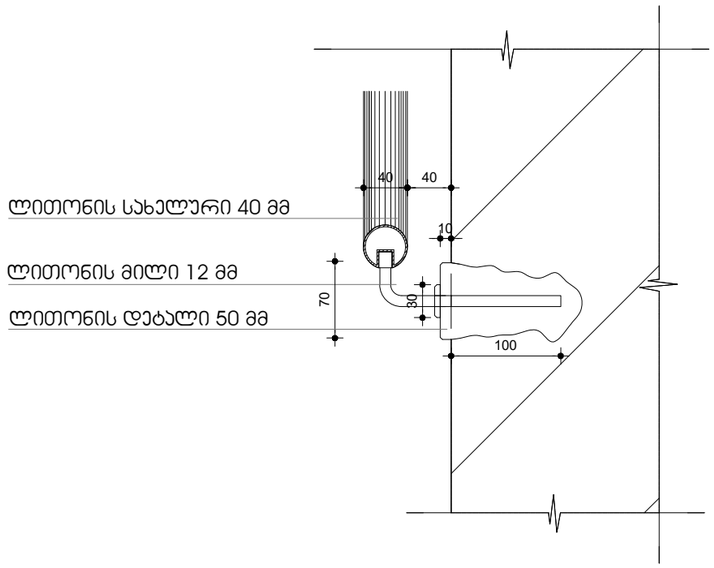

მასშტაბი: 1:20

შენიშვნები:

1. ყველა კიბეს (მათ შორის გარე კიბეს) ყოველი საფეხურის და საბიჯელის 40 მმ სავალ ნაწილს, რომელიც იზომება საფეხურის ნამვერიდან თარაზულად, ექნება ერთგვაროვანი ფერის მქონე ზედაპირი, რომელიც საფეხურის დანარჩენი ნაწილისგან მკვეთრად განსხვავებული იქნება (მუქი ღია ფონზე). ხილვადი კონტრასტი გაგრძელდება ყოველი საფეხურის ერთი კიდიდან საფეხურის მეორე კიდემდე.

2. მისაწვდომი გზაკიბის საზღვრებში იატაკის ზედაპირები იქნება მდგრადი, მყარი და არასრიალა.

3. კიბის საფეხურების განსხვავებული მონიშვნა იქნება გამძლე.

4. შენობის გარეთ მდებარე კიბის საფეხურები და ბაქნები ისე დაგეგმარდება, რომ სავალ ზედაპირზე წყალი არ დაგროვდება.

5. გასანათებელი საშუალებები უზრუნველყოფს კიბეების განათებას, რომელიც გაიზომება საბიჯელების ზედაპირების და ბაქნების ზედაპირების ცენტრში გაზომვისას საფეხურის წინაპირიდან 600 მმ-ის საზღვრებში, შემდეგი წესის შესაბამისად:

- არაუმცირეს 11 ლუქსი განათება.
- არაუმცირეს 110 ლუქსი განათება, კიბით სარგებლობის დროს.
- კიბეების გამოყენებისას 11 ლუქსიდან 110 ლუქსზე გადასვლა შესაძლებელი უნდა იყოს განათების სამართავებით უზრუნველყოფილი ავტომატური, მოძრავი სენსორული ტიპის განათების ჩამრთველებით, რომლებიც შეესაბამება ყველა ქვემოთ ჩამოთვლილს:
- განათების სამართავები აღჭურვილი იქნება საიმედო ოპერაციული სისტემით და შეფასებული იქნება ამ მიზნით გამოყენებისთვის.
- მოძრავი სენსორი გააქტიურდება დამკავებლის მოძრაობით საფეხურებზე ან საფეხურების ბაქნებზე.
- განათების გამააქტიურებლები დაყენებული იქნება არაუმცირეს 15 წუთიანი მოქმედების პერიოდით.
- გზა–კიბის განათება ჩაირთვება ავტომატური სენსორული ჩამრთველებით, ასეთის არსებობის შემთხვევაში, ისე, რომ შესასვლელში მდებარე ბაქანზე, შესასვლელში მდებარე ბაქნის მოსაზღვრე თითოეულ კიბის მარშსა და შესასვლელში მდებარე ბაქნის ზემოთ და ქვემოთ მდებარე ბაქნებზე მე–4 პუნქტით დადგენილი განათებულობის დონე საფეხურის გამოყენებამდე იქნება უზრუნველყოფილი.
- კიბის სახელურები და ნებისმიერი კედელი ან მათ მომიჯნავედ მდებარე სხვა ზედაპირი არ იქნება ბასრი ან უხეში ელემენტების შემცველი.
- კიბის სახელურები არ იტრიალებს მათი ბუდეების საზღვრებში.

ფორმატი	ჩანაცვლება №	კოორდინატ. №	შაბლონის სახელი
A-3			

კიბეზე გადაადგილების არეალის ელემენტები

- 0.00 — ნიშნული გეგმაზე
- 6.00 — ნიშნული პროფილზე
- 3010 / 3071 — ბაქნის ნიშნული
- 5 — საფეხურის რაოდენობა
- ბრტყელის ხაზი
- ასლების კიდეები
- ბეტონის კიდეები

შენობა-ნაგებობის ტექნიკური საინფორმაციო ცენტრი

პროექტის დასახელება	
ობიექტის მისამართი	
შემკვეთი	
პროექტის ეტაპი	
ავტორი	
ავტორის ხელმოწერა	
შემოწმებული	
ნორმატიული კონტროლი	
დირექტორი	
ეტაპი	სამუშაო ნახაზები
ფურცლების რაოდენობა	
ფურცელი №	
მასშტაბი	1:1
ფორმატი	A-3
ცვლილებების ნუსხა	
№	
1	
2	
3	
4	
5	
6	
ხელმოწერა	თარიღი

ՏԻՄՎՈՆՈՎ	ч.ԱԵՀՀՈՒ Ն	ԱՀՀՀՈՒՆԵ Ն	ՏԱՀՈՒՆ ԱՆԴՐԵՎ
			Ա.0

ՀՈՒՆՎԱԾՈՒՈՅ ԱՏԵՍՈՒՆԵՏԱՅՈ

ԳՈՒՆ ՃՃՈՒՆՎԱՅ 0.00

ԳՈՒՆ ՅՈՎՏՎԱՅ 6.00
3010

ՃՆՈՅ ԳՈՒՆ 397.1

ԵՂՅՈՎ 5

ՅՈՎՏՎՈՒՆ ՅՈՎՏՎԱՅ

ՅՈՎՏՎՈՒՆ ՅՈՎՏՎԱՅ

ՏՈՒՆ ՃՃՈՒՆՎԱՅ

ՅՈՎՏՎՈՒՆ ՅՈՎՏ

გაძლიერებული ბეტონის სვეტი 40X40 მმ ცეცხლმედეგობა 3 სთ.

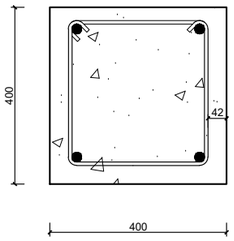

გაძლიერებული ბეტონის კედელი გზა-ჯიბის შემომზღუდავები ცეცხლმედეგობა 3 სთ.

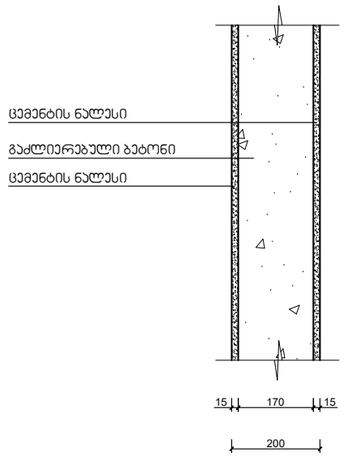

შენობის ელემენტები	ტიპი - I
	A
ძირითადი კონსტრუქციული ჩარჩო	3
მზიდი კედლები გარე შიგა	 3 3
არამზიდი კედლები და ტიხრები გარე	ცხრილი 602
არამზიდი კედლები და ტიხრები შიგა	0
იატაკის კონსტრუქცია და არაძირითადი ნაწილები	2
სახურავის კონსტრუქცია და არაძირითადი ნაწილები	1

შენიშვნა:

კონსტრუქციული პროექტის დამუშავებისას დაცული იქნას I-A კონსტრუქციის ტიპის მოთხოვნები.

გაძლიერებული ბეტონის ჯოჯი იატაკის და სახურავის ფილა ცეცხლმედეგობა 2 სთ.

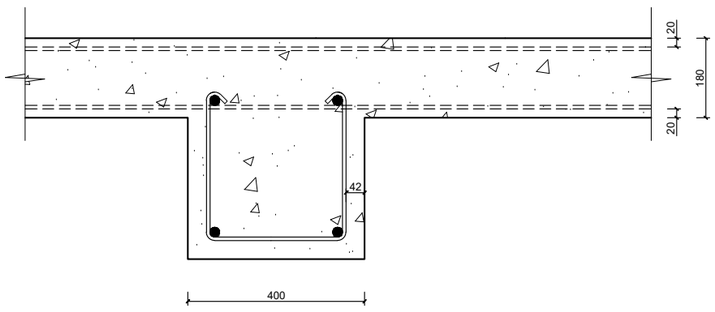

ბლოკის კედელი ბინებს შორის გამყოფი ტიხარი ცეცხლმედეგობა 1 სთ.

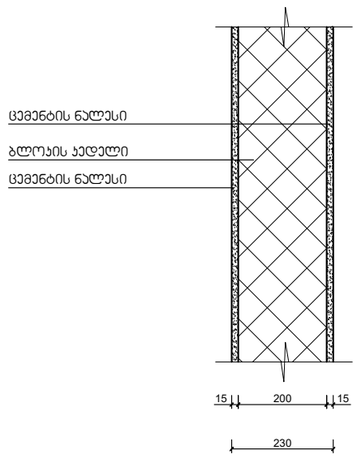

მასშტაბი: 1:10

ჩ

ფრაგმენტი	ნახატის №	პროექტის №	შენობის სახელი
A-3			

კონსტრუქციის არეგისტრაციის

0.00 ნიშნ. ბეტონზე
6.00 ნიშნ. პარაპეტზე
3010 3971 ბაორ ნიშნ.
5 ღერძი
ბრტყელის ხაზი
ბალკონის კიდეები
ბეტონის კიდეები

შენიშვნები

1. ნახატზე ნაჩვენები ზომები საანგარიშოა.
2. ნახატის გამოყენებამდე შემსრულებელმა შეისწავლოს პროექტის ზოგადი ნაწილები, კონსტრუქციული ნახატები და სპეციფიკაციები.
3. შესაფერის კონსტრუქციების ანაწერებისათვის უნდა ეხელმძღვანელოს.

სპეციალური ხაზები

ნახატები

„პორტი ბათუმი"

პროექტი

მრავალფუნქციური საცხოვრებელი სახლი

მისამართი

ქ. ბათუმში, ძველი ღორღიგასართან, №9

პირველადი
ს.კ 01.18.13020.067

შესაბამისობაა	ვასაძე	ხელმოწერა
შესაბამება	ჩ.ჩიტაია	
მშ.არქიტექტორი	ს.ქორქაძე	
არქიტექტორი	ს.ქასაია	

არქიტექტურული ნაწილი

მასშტაბი 1:1.39

შესაძლებელია ნახატის გადიდება ან შემცირება ეკრანის მასშტაბის ცვლილებით

N	
1	
2	
3	
4	
5	
6	

ხარისხი	ცხრილის	ფურც.
ხარისხი პროექტის		

ՇՇՀ 21.01.01-2017 Ա3 ՀԱՎԵԼՎԱԾ 1

ՇԻՆԱՐԱՐԱԿԱՆ ԱՇԽԱՏԱՆՔՆԵՐ

ՀՀ ԿԱՊԱՆ ՔԱՂԱՔԻ ՀԱՅԿԱԿԱՆ ԷԼԵԿՏՐԱԿԱՆ ՑԱՆՑԵՐԻ ՇԻՆԱՐԱՐՈՒԹՅԱՆ ՀԱՄԱԼՍԱՐԱՆԻ ՈՒՍԱՆՈՂԱԿԱՆ ՀԱՍԱՐԱԿՈՒԹՅԱՆ ՇԵՆՔԵՐԻ ԵՎ ՀԱՄԱԼՍԱՐԱՆԱՅԻՆ ՀԱՄԱԼԻՐՆԵՐԻ ՇԻՆԱՐԱՐՈՒԹՅԱՆ ԱՇԽԱՏԱՆՔՆԵՐԻ ԿԱԶՄԱԿԵՐՊՄԱՆ ՆԱԽԱԳԻԾ

ՀՀ ԿԱՊԱՆ ՔԱՂԱՔԻ ՀԱՅԿԱԿԱՆ ԷԼԵԿՏՐԱԿԱՆ ՑԱՆՑԵՐԻ ՇԻՆԱՐԱՐՈՒԹՅԱՆ ՀԱՄԱԼՍԱՐԱՆԻ ՈՒՍԱՆՈՂԱԿԱՆ ՀԱՍԱՐԱԿՈՒԹՅԱՆ ՇԵՆՔԵՐԻ ԵՎ ՀԱՄԱԼՍԱՐԱՆԱՅԻՆ ՀԱՄԱԼԻՐՆԵՐԻ ՇԻՆԱՐԱՐՈՒԹՅԱՆ ԱՇԽԱՏԱՆՔՆԵՐԻ ԿԱԶՄԱԿԵՐՊՄԱՆ ՆԱԽԱԳԻԾ

ՇՇՀ 21.01.01-2017 Ա3 ՀԱՎԵԼՎԱԾ 1

ՇԻՆԱՐԱՐԱԿԱՆ ԱՇԽԱՏԱՆՔՆԵՐ

ՀՀ ԿԱՊԱՆ ՔԱՂԱՔԻ ՀԱՅԿԱԿԱՆ ԷԼԵԿՏՐԱԿԱՆ ՑԱՆՑԵՐԻ ՇԻՆԱՐԱՐՈՒԹՅԱՆ ՀԱՄԱԼՍԱՐԱՆԻ ՈՒՍԱՆՈՂԱԿԱՆ ՀԱՍԱՐԱԿՈՒԹՅԱՆ ՇԵՆՔԵՐԻ ԵՎ ՀԱՄԱԼՍԱՐԱՆԱՅԻՆ ՀԱՄԱԼԻՐՆԵՐԻ ՇԻՆԱՐԱՐՈՒԹՅԱՆ ԱՇԽԱՏԱՆՔՆԵՐԻ ԿԱԶՄԱԿԵՐՊՄԱՆ ՆԱԽԱԳԻԾ

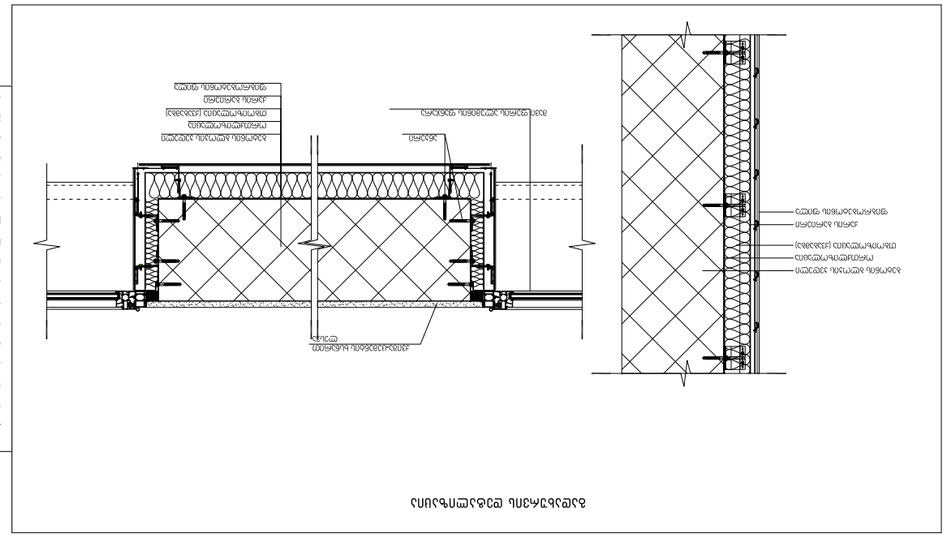
ՀԱՏԱԿԱՅԻՆ ՄԱՍՆԱՎՈՐՈՒՄ
ՊՎՏ-ԻՆ ՄԻԱՑՎԱԾ ՀՈՐԻԶՈՆԱԿԱՆ ՄԱՍՆԱՎՈՐՈՒՄ
ՊՎՏ-Ի ՄԱՍՆԱՎՈՐՈՒՄ
ՊՎՏ-Ի ՀՈՐԻԶՈՆԱԿԱՆ ՄԱՍՆԱՎՈՐՈՒՄ
ՊՎՏ-Ի ՈՒՂԱՀԱՅԱՑ ՄԱՍՆԱՎՈՐՈՒՄ
ՊՎՏ-Ի ՀԱՏԱԿԱՅԻ

ორმხრივი კავშირის გამოყენების წესები, ნიშანი უნდა გაიკრას თავშესაფრის ფართობებთან

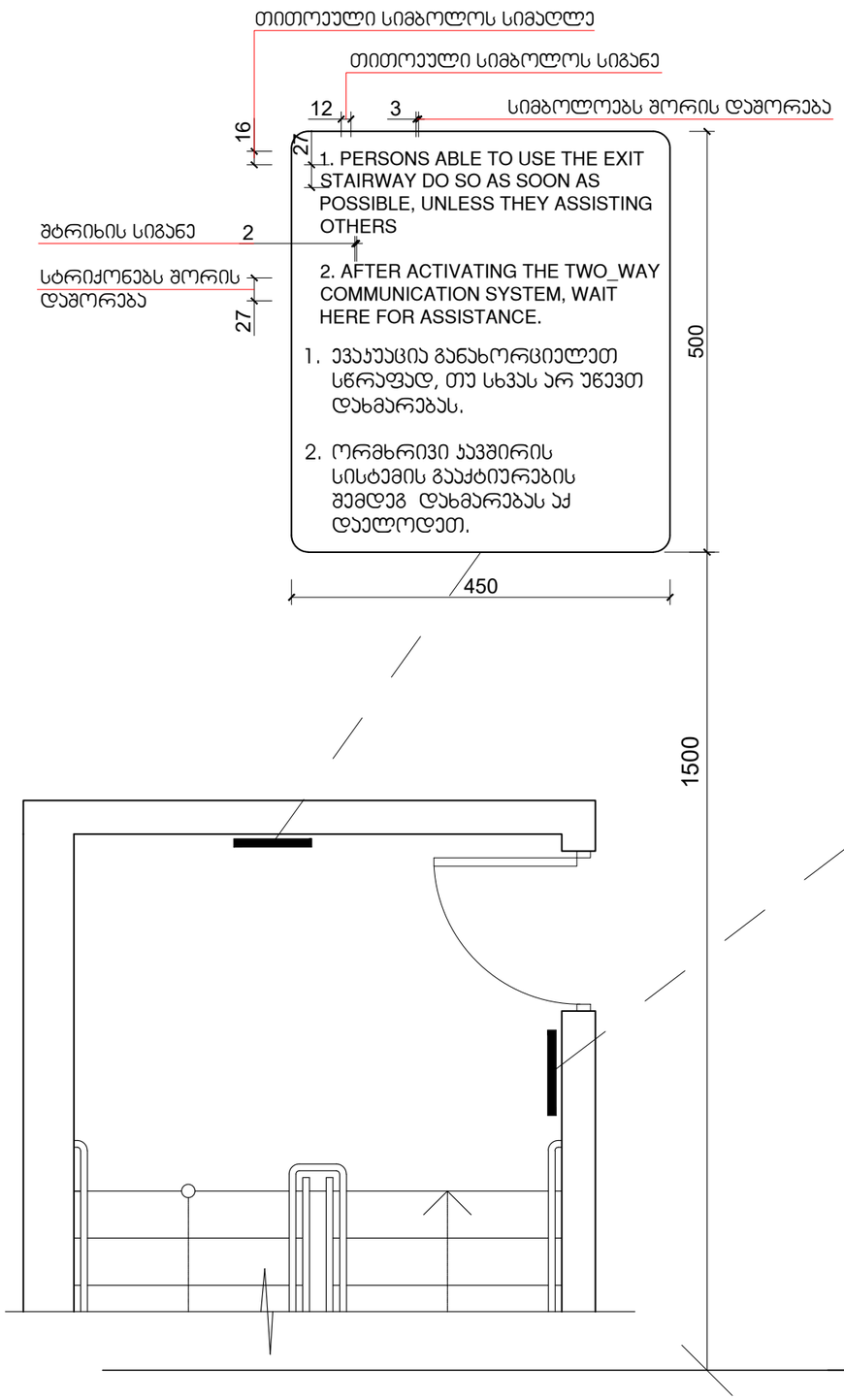

გზა-ჯიბის ამოსაცნობის ნიშანი, გზა-ჯიბის საზღვრებში, დერეფანში გამავალი კარის საჯეტის მომიჯნავედ

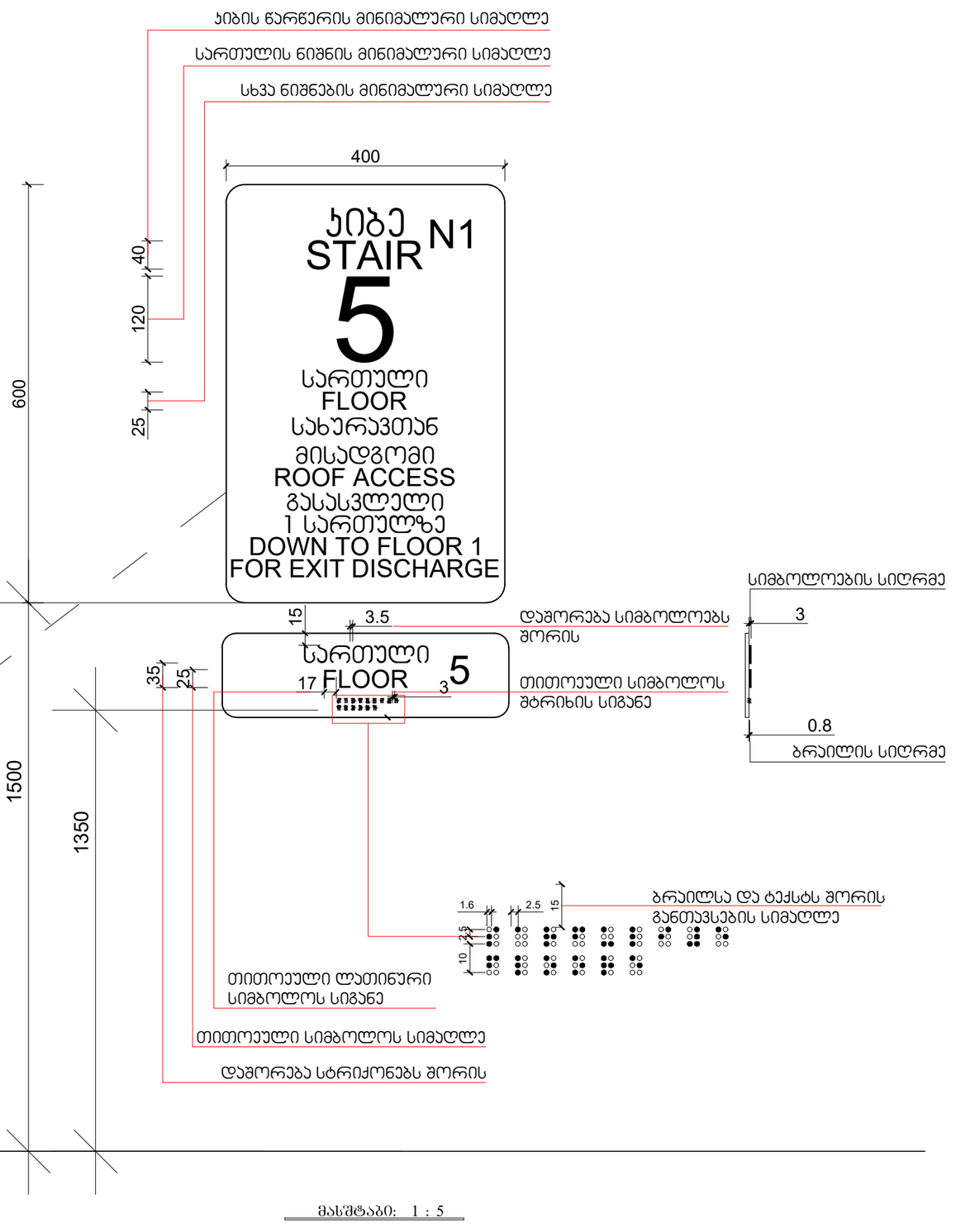

მასშტაბი: 1 : 5

ფორმატი A-3
0.00 ნიშ. ფანჯარზე
6.00 ნიშ. პრინტზე
301.0 307.1 ბარე ნიშ.
5 ღერძი
პროექტის ხაზი
ბალუსტრის კედელი
ბეტონის კედელი

ნიშანი პიქტოგრამებით, ამობურცული ნიშნებით და ბრაილით განათავსდება მისაწვდომ ტუალეტებთან კარის მომიჯნავედ

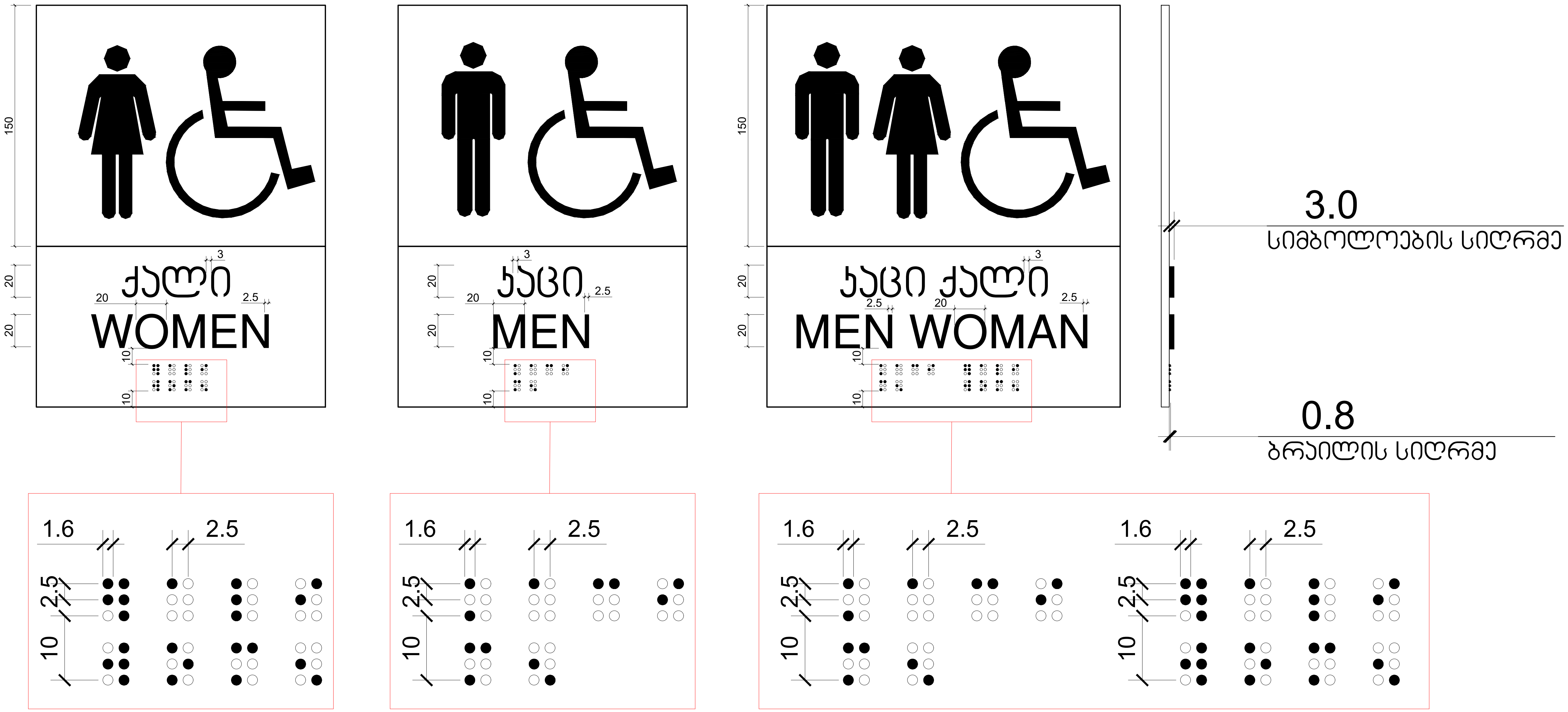

მასშტაბი: 1 : 2

ფორმატი	დაკვეთა №	პროექტის №	ფაილის სახელი
A-3			

პირობითი აღნიშვნები

- 0.00 — ნიშნ. გეგმაზე
- 6.00 — ნიშნ. ჭრილზე
- 301.0 / 397.1 — გარე ნიშნ.
- 5 — ღერძი
- 1 — ჭრილის ხაზი
- ბლოკის კედელი
- ბეტონის კედელი

შენიშვნები

1. ნახაზზე ზომები მოცემულია სანტიმეტრებში;
2. ნახაზზე ყველა ცვლილება მშენებლობისას შეთანხმებული უნდა იყოს პროექტის ავტორთან;
3. ფურცლის კორექტირებით ავტომატურად უქმდება წინა ვარიანტი;

სიტუაციური სქემა

დამკვეთი „სოლუმ პარტნიორი“

პროექტი მრავალბინიანი საცხოვრებელი სახლი

მისამართი
ქ. თბილისი, ქუჩა დოდობერიძე, №9 მიმდებარედ
ს.კ 01.18.13.020.067

თანამდებობა	გვარი	ხელმოწერა
დირექტორი	ლ.დევაძე	
მთ.არქიტექტორი	მ.ეფრემიძე	
არქიტექტორი	თ.ცხაკაია	

არქიტექტურული ნაწილი

მასშტაბი	1:1.41	თარიღი

მესამე სართულის გეგმა +7.30 ნიშნულზე

კორექტირება

№		
1		
2		
3		
4		
5		
6		

სტადია	ინდექსი	ფურც.
სტადია პროექტი		

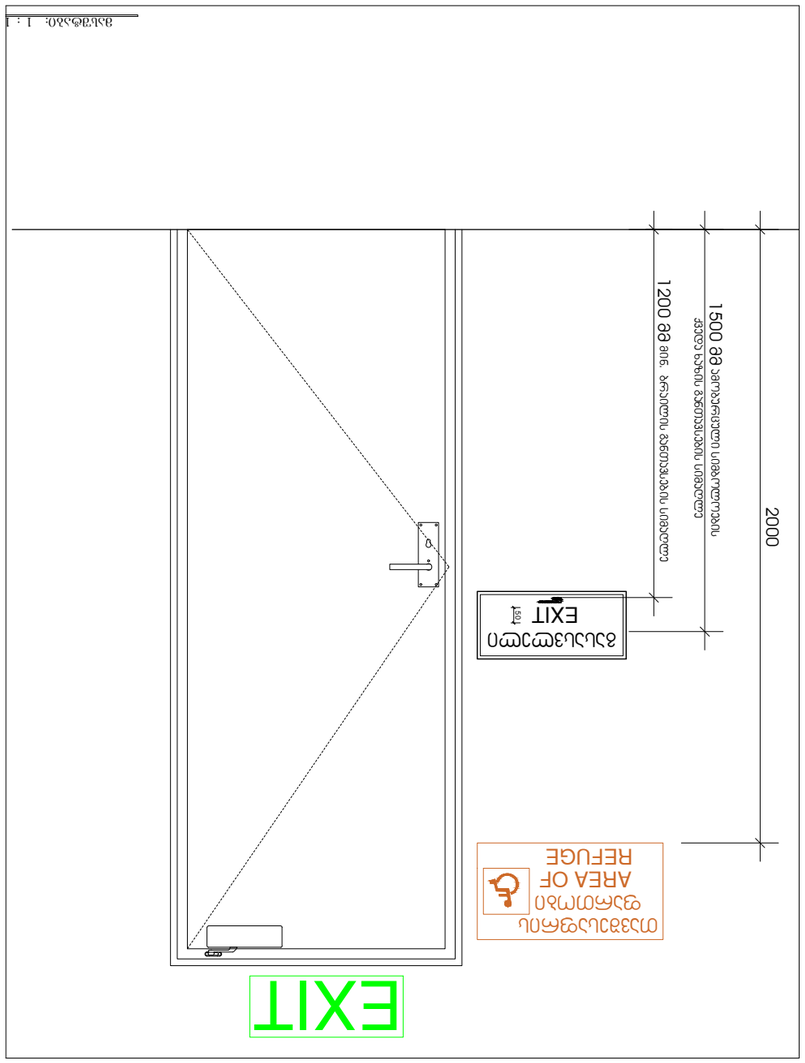

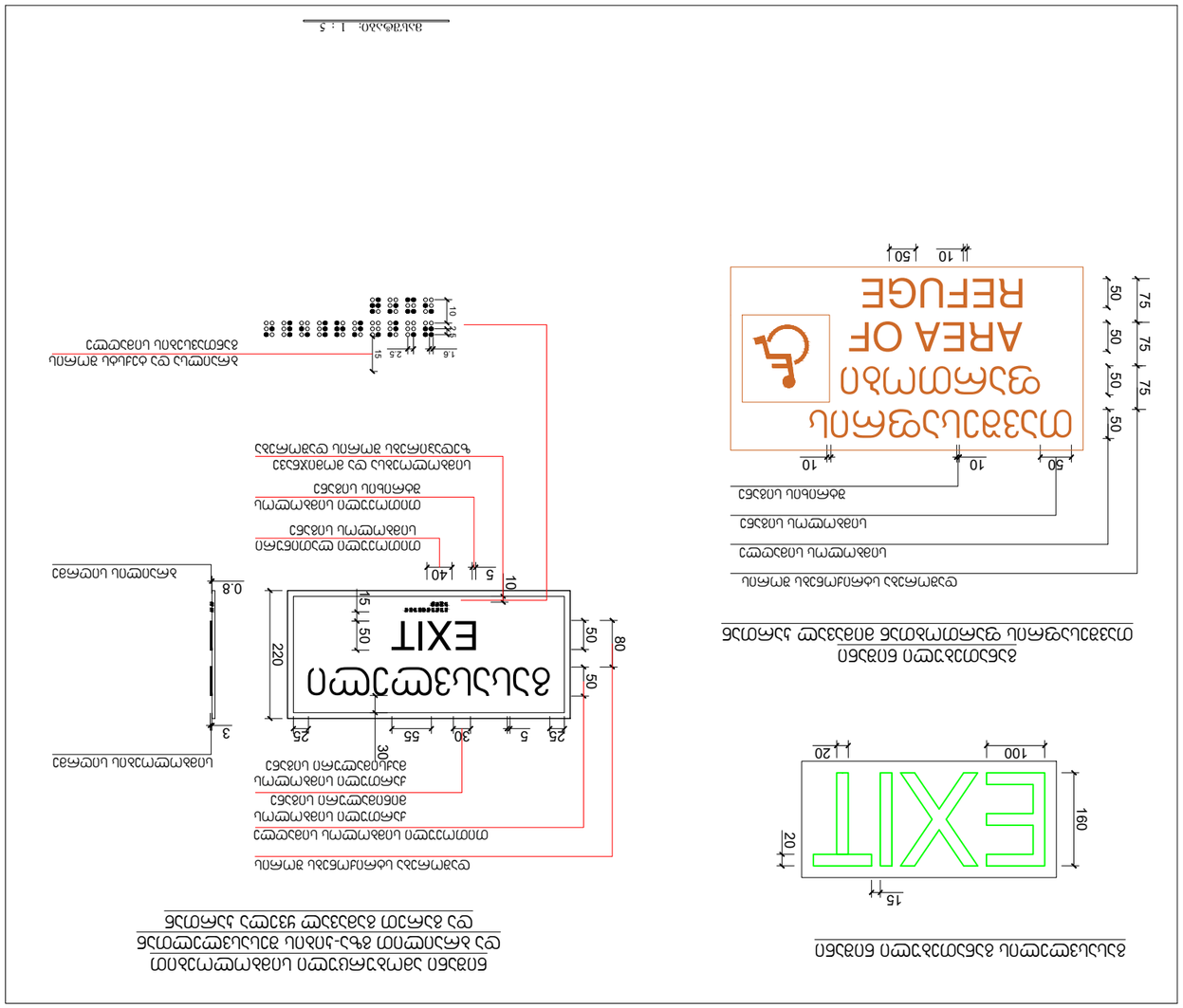

ევაკუაციის მიმართულების ნიშანი
EXIT
ევაკუაციის მიმართულების ნიშანი
AREA OF REFUGE

სასწრაფო სამედიცინო დახმარების საერთაშორისო სიმბოლო
(სიცოცხლის ვარსკვლავი) განთავსდება ლიფტის ჩარჩოს ორივე მხარეს

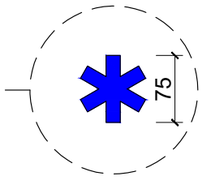

ნიშანი განთავსდება ლიფტის გამოსაძახებელ ღილაკთან

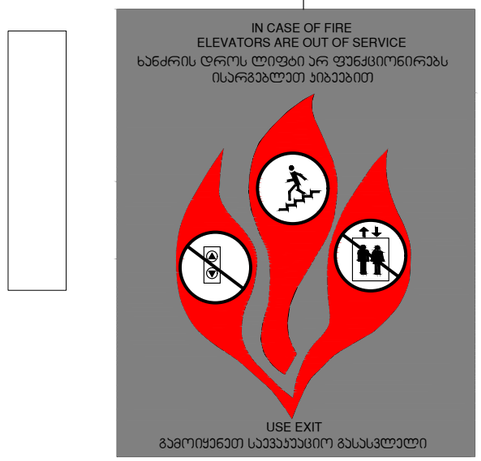

მასშტაბი: 1 : 5

შრომატევადობა	ფურცლის №	ფურცლების №	ფურცლის სახელი
			A-3

კმინის/ბეტონის კონსტრუქციის

- 0.00 — ნიშნული მეზობელ ტერიტორიაზე
- 6.00 — ნიშნული ბინის იატაკზე
- 301.0 / 307.1 — ნიშნული ბაღის ნიშნულთან მიმართებით
- 5 — ღერძის აღნიშვნა
- 1 — ფანჯრის ნომერი
- ფანჯრის ხაზი
- ალუმინის კონსტრუქცია
- პლასტიკის კონსტრუქცია

შენიშვნები

1. სამაშენებლო სამუშაოები წარმოებდეს სანიტარული ნორმების და წესების მოთხოვნათა დაცვით.
2. სამაშენებლო მასალა ტრანსპორტირება მოხდეს სპეციალური ავტომანქანებით.
3. ფასადის კონსტრუქციების ანტიკოროზიული საფარი ტიპი პასუხისმგებელმა პირმა განსაზღვროს.

სპეციალური ხაზები

ელექტრონული ვერსია

პროექტი
მრავალფუნქციანი საცხოვრებელი სახლი

მისამართი
ქ. თბილისი, ქუჩა ლეონიძისა, N9
მიწის ნაკვეთი
ს.კ 01.18.13.020.067

მონაწილეობა	გვარი	ხელმოწერა
ხელმძღვანელი	ლ.ლეონიძე	
მხ.არქიტექტორი	მ.ქორქაძე	
არქიტექტორი	მ.ცისკაძე	

არქიტექტურული ნაწილი

მასშტაბი	1:137	მასალები

ცვლილების რეგისტრაცია

N		
1		
2		
3		
4		
5		
6		

სარჩევი	ნახაზის	შენიშვნა
სარჩევი პროექტის		

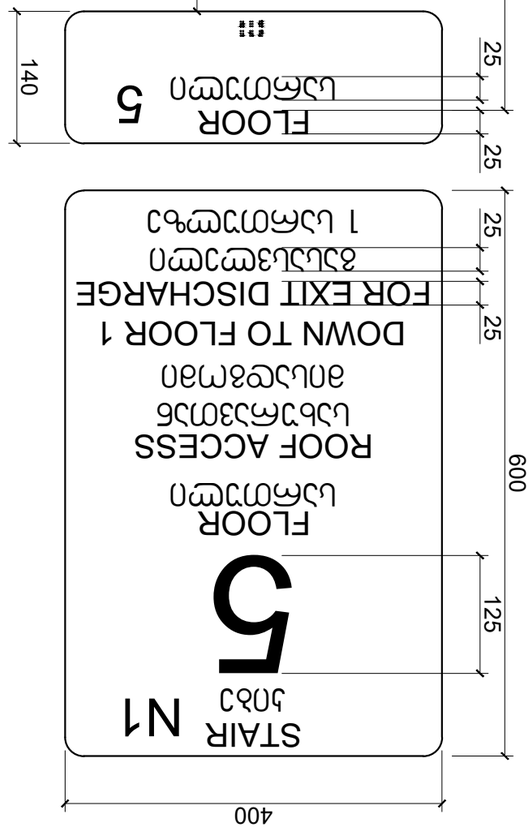

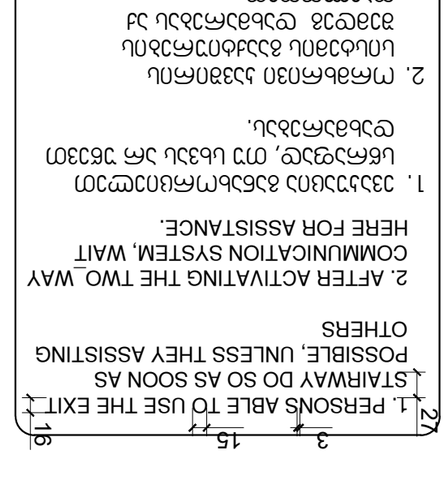
1. PERSONS ABLE TO USE THE EXIT STAIRWAY DO SO AS SOON AS POSSIBLE, UNLESS THEY ASSISTING OTHERS
2. AFTER ACTIVATING THE TWO_WAY COMMUNICATION SYSTEM, WAIT HERE FOR ASSISTANCE.
1. ЭЗЗЦЭЦЭЦЭЛЭЦЭЛЭЦЭЛЭЦЭЦЭЦЭЦЭЦЭЦЭЦ

შ.შ.მ.პ. ბინის ვიტრაჟის სახელურის სიმაღლე მ. 1:50

ფანჯრების გასალებად დასახურად დასაკეტად ან ჩასაკეტად და მათ გასახსნელად და გასალებად გამოყენებული მოწყობილობა უნდა განთავსდეს AAMA 513-ის 106.2.13 ქვეთავის მოხედვით გაღებადი ფანჯრების გასალებად ან დასახურად საჭირო მოწყობილობა უნდა იყოს არაუმეტეს 37,7 ს. შეკუმშად ან თარხალად მოსრიალე ფანჯრისთვის არაუმეტეს 22,2 ს. ძალა სხვა ტიპის გაღებადი ფანჯრისთვის

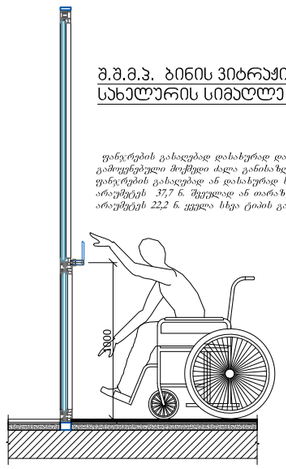

შ.შ.მ.პ. ბინის ფანჯრის სახელურის სიმაღლე მ. 1:50

ფანჯრების გასალებად დასახურად დასაკეტად ან ჩასაკეტად და მათ გასახსნელად და გასალებად გამოყენებული მოწყობილობა უნდა განთავსდეს AAMA 513-ის 106.2.13 ქვეთავის მოხედვით გაღებადი ფანჯრების გასალებად ან დასახურად საჭირო მოწყობილობა უნდა იყოს არაუმეტეს 37,7 ს. შეკუმშად ან თარხალად მოსრიალე ფანჯრისთვის არაუმეტეს 22,2 ს. ძალა სხვა ტიპის გაღებადი ფანჯრისთვის

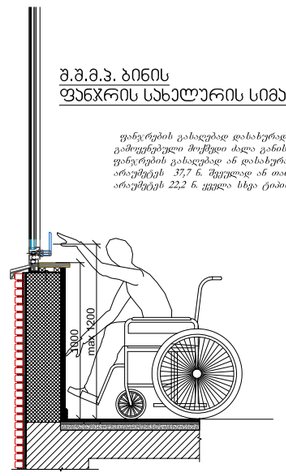

აბაზანის ჯაბინაზე მიწვდომა მ. 1:50

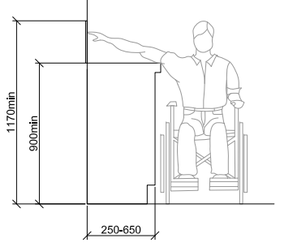

ზღურბლი მ. 1:5

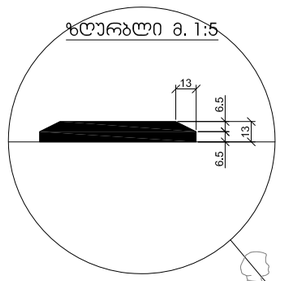

სადარბაზოში შესასვლელი ჯარის იატაკის შეუღლება (ზღურბლი)

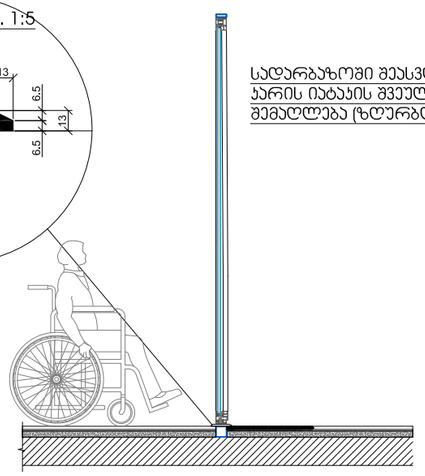

სალაროს დახლის სიმაღლე მ. 1:50
სერ 904.4.2

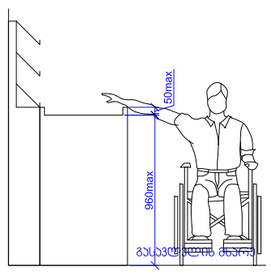

სამზარეულოს ან აბაზანის ჯაბინაზე მიწვდომა
სერ 1104.9

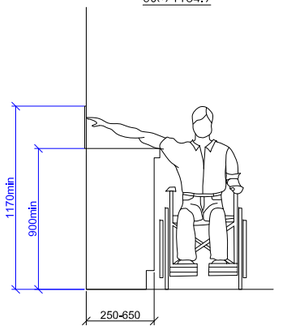

შენიშვნა			
A-3			
კონსტრუქციული ელემენტები			
0.00			ნიშნ. ტროტუარზე
6.00			ნიშნ. ბორდიურზე
3010 / 3071			ბარე ნიშნ.
5			ღერძი
			ბორდიურის ხაზი
			ბრტყილის კედელი
			ბეტონის კედელი

შენიშვნები

1. ნახატზე ნაჩვენები ელემენტების სანიშნებოთხვეშე.
2. ნახატის ყველა ელემენტები მშენებლობაში შესრულებამდე უნდა ეფრთ კონსტრუქციის პროექტებს.
3. შენობაში კონსტრუქციების აბსოლუტურად ბრტყილი ზედაპირი უნდა ეფრთ.

სრულიანი ხედები

ობიექტი	_საჯარო პარკინგები_
კორპუსი	
მისამართი	მრავალფუნქციანი საცხოვრებელი სახლი
ქ. თბილისში, ქუჩა ლეონიძის, №9	
პროექტის N	
ს.კ 01.18.13.020.067	

ინიციატორის	გვარი	ხელმოწერა
რესპუბლიკური	ლ.ლომსაძე	
მთ.არქიტექტორი	მ.შენგელია	
არქიტექტორი	ი.ცისკაძე	

არქიტექტურული ნაწილი

მასშტაბი	1:1.31	ფასადი
		კონსტრუქცია

შპს არქიტექტურა	N		
	1		
	2		
	3		
	4		
	5		
	6		
სტადია	ფაილის	შეკვრა	
სტადია პროექტის			