საგზაო მოძრაობის ორგანიზების სქემა

მისამართი:

ქ. თბილისი დიდუბის ჟუჩის მიმდებარედ
(ს.კ. 81.01.01.888)
საგზაო მოძრაობის ორგანიზების სქემა.

თარიღი: 2023 წელი

მასშტაბი: პირობითი

დამკვეთი: შპს "კიკეთის სოციალური პროექტები"

შ.პ.ს "STS"
(Smart Transportation Solutions)
ტელ: 577 15-55-75

შეასრულა: ნიკა სიდამონიძე
ტელ: 598-77-88-48

შეამოწმა: ვახტანგ თავდიშვილი
ტელ: 551-14-14-84

საგზაო მოძრაობის ორგანიზაციის ტექნიკური საშუალებები

- 2.1 - 2ც
- 2.3 - 2ც
- 4.1.4- 2ც
- 4.1.5- 2ც
- 4.1.6- 2ც
- 4.3- 2ც
- 5.19.1- 10ც
- 5.19.2- 10ც

არსებული გზა

პირობითი აღნიშვნები

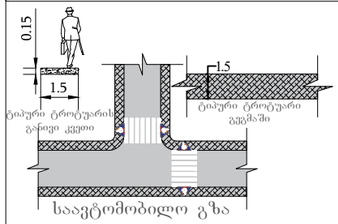

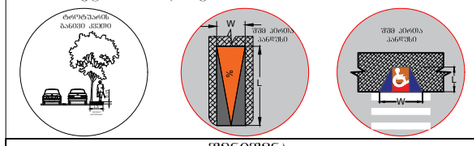

შენიშვნა:
პანდუსის პარამეტრები განისაზღვრება 41-ე დაბგენილების ჯვეთავი 406 -ის მიხედვით.

SMART TRANSPORTATION SOLUTIONS

ქალაქ თბილისის მუნიციპალიტეტის საჯარო სამართლის იურიდიული პირი – ქალაქ თბილისის მუნიციპალიტეტის ტრანსპორტისა და ურბანული განვითარების სააგენტო

წერილის ნომერი: **16-01230802929**
თარიღი: **21/03/2023**

ადრესატი: ნესტორი არჩუაძე
პირადი ნომერი: 01021011607
მისამართი: საქართველო, ქალაქი თბილისი, ზღვისუბნის დასახლება, III მიკრო/რაიონი, V კვარტალი, კორპუსი 24ა, ბინა 43

ბატონო ნესტორი,

ქალაქ თბილისის მუნიციპალიტეტის სსიპ - ქალაქ თბილისის მუნიციპალიტეტის ტრანსპორტისა და ურბანული განვითარების სააგენტომ განიხილა თქვენი, 2023 წლის 8 მარტის №012306718-16 განცხადება, რომელთან დაკავშირებითაც გაცნობებთ შემდეგს:

დაკმაყოფილდეს 2023 წლის 8 მარტის №012306718-16 განცხადება და შეთანხმდეს ქალაქ თბილისში, სოფელი კიკეთი, დიდების ქუჩა, N 2-ში არსებულ მიწის ნაკვეთზე (საკადასტრო კოდი: N 81.01.01.888) საგზაო მოძრაობის ორგანიზების სქემა თანდართულ ბმულზე არსებული დანართის შესაბამისად.

საგზაო მოძრაობის ორგანიზების სქემის ცვლილება საჭიროებს შეთანხმებას სააგენტოსთან.

გადაწყვეტილების გასაჩივრება, დაინტერესებული მხარის მიერ, შესაძლებელია ამ გადაწყვეტილების გაცნობიდან ერთი თვის ვადაში ქალაქ თბილისის მუნიციპალიტეტის მერთან (მისამართი: ჟ. შარტავას ქუჩა N7) კანონმდებლობით დადგენილი წესით.

შენიშვნა: წარმოდგენილი საგზაო მოძრაობის ორგანიზების სქემა სააგენტოს მიერ შეთანხმდა იმ პირობით, რომ მშენებლობის ნებართვის მიღების ეტაპზე წარმოსადგენია სამშენებლო ღობის მონტაჟი-დემონტაჟის, შესასვლელ-გამოსასვლელი გზის მოწყობისა და მშენებლობის პერიოდში არსებული საგზაო მოძრაობის ორგანიზების დროებითი სქემები.

დანართი: სსიპ - ტრანსპორტისა და ურბანული განვითარების სააგენტოს მიერ შეთანხმებული საგზაო მოძრაობის ორგანიზების სქემები იხილეთ თანდართულ ბმულზე :

https://cloud.tbilisi.gov.ge/index.php/s/ZABKOFYVw6AKNOH

პატივისცემით,

ვიქტორ წილოსანი

სააგენტოს უფროსი

გამოყენებულია კვალიფიციური ელექტრონული ხელმოწერა/ ელექტრონული შტამპი

საქართველოს შინაგან საქმეთა სამინისტროს
საპატრულო პოლიციის დეპარტამენტი

MINISTRY OF INTERNAL AFFAIRS OF GEORGIA
PATROL POLICE DEPARTMENT

MIA 8 23 00805456

22/03/2023

შპს ''ეს თი ეს"-ის წარმომადგენელს ნ. არჩუაძეს
ქ. თბილისი ოთარ ჩხეიძის ქ. 7;
თქვენს 2023 წლის 21 მარტის განცხადებაზე

ასლი: საპატრულო პოლიციის დეპარტამენტის
ქ. თბილისის მთავარი სამმართველოს

შსს საპატრულო პოლიციის დეპარტამენტში განხილულ იქნა თქვენი განცხადება, რომელშიც ითხოვთ, ქ. თბილისში, სოფელი კიკეთი, დიდების ქ. N 2 ს/კ 81.01.01.888-ის მიმდებარედ (ქ. თბილისის მერიის მუნიციპალიტეტის სსიპ ტრანსპორტის და ურბანული განვითარების სააგენტოს თანხმობის ნომერი:21/03/2023 16-01230802929) საგზაო მოძრაობის ორგანიზების სქემის შეთანხმებას (მოძრაობის უსაფრთხოების კუთხით), რომელსაც ვითანხმებთ და შენიშვნები არ გაგვაჩნია.

შენიშვნა: საგზაო მოძრაობის ორგანიზების სქემა შეთანხმებულია იმ პირობით, რომ მშენებლობის ნებართვის მიღების ეტაპზე წარმოსადგენია საგზაო მოძრაობის ორგანიზების დროებითი სქემები.

საპატრულო პოლიციის დეპარტამენტი /
საორგანიზაციო სამმართველო / საგზაო მოძრაობის
ზედამხედველობის განყოფილება
განყოფილების უფროსი
ბარბაქაძე დავით

0190, თბილისი, ნოე რამიშვილის ქ. №38
№38, Noe Ramishvili St. 0190, Tbilisi, Georgia
ტელ./Tel.: (+995 032) 2 41 42 42
ფაქსი/Fax: (+995 032) 2 41 85 02
E-mail: patrolinfo@mia.gov.ge

საგზაო მოძრაობის ორგანიზების დროებითი სქემა

ქ.თბილისი, ქალაქი თბილისი, სოფელი კიკეთი, დიდების ქ. №2, (ს/კ 01.81.01.257.006, 007, 008, 009, 010, 011, 012, 013, 014, 015, 016, 017, 018, 019, 020, 021, 022) შპს "უბანი 2022"-ის (I 404659044) საკუთრებაში არსებული 1988, 900, 755, 889, 1164, 1246,
1221, 1192, 1160, 1074, 1063, 3176, 680, 793, 769, 989 და 1261 კვ.მ. არასასოფლო-სამეურნეო დანიშნულების მიწის ნაკვეთის და მის მიმდებარედ საგზაო მოძრაობის ორგანიზების დროებითი სქემა.

საგზაო მოძრაობის ორგანიზაციის ტექნიკური საშუალებები



	1.26-2ც
20	8.2.1-2ც
	შუქ.ტ7-3ც

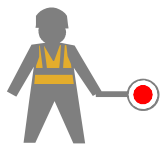

	მედროშე 1 ადამიანი
	ქვეითთა მოძრაობის მიმართულება
	სამშენებლო ტექნიკის მიმართულება
	გრუნტის გზა
	დამცავი ქოლგა
	არსებული ღობე
	შესასვლელ-გამოსასვლელის კონტური
	სამშენებლო ღობე
	არსებული გზის კონტური

სამშენებლო ღობის კვეთი

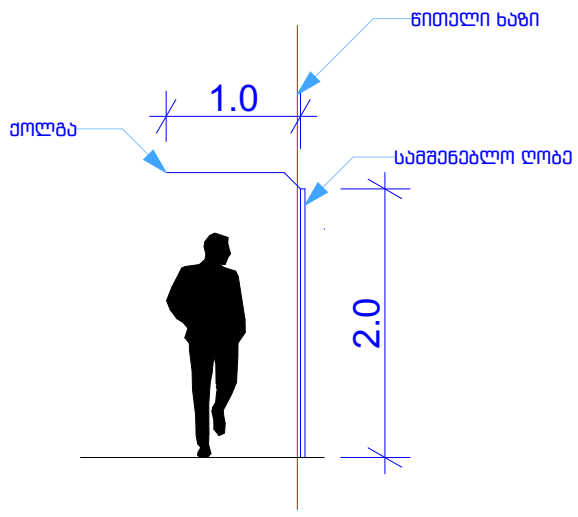

სამუშაოთა ხანგრძლივობა: სამშენებლო ნებართვის აღებიდან 2 წლის ვადაში

შესასვლელ-გამოსასვლელის მოწყობის დროს საგზაო მოძრაობის ორგანიზების სქემა

ქ.თბილისი, ქალაქი თბილისი, სოფელი კიკეთი, დიდების ქ. №2, (ს/კ 01.81.01.257.006, 007, 008, 009, 010, 011, 012, 013, 014, 015, 016, 017, 018, 019, 020, 021, 022) შპს "უბანი 2022"-ის (I 404659044) საკუთრებაში არსებული 1988, 900, 755, 889, 1164, 1246,
1221, 1192, 1160, 1074, 1063, 3176, 680, 793, 769, 989 და 1261 ქვ.მ. არასასოფლო-სამეურნეო დანიშნულების მიწის ნაკვეთის და მის მიმდებარედ შესასვლელ-გამოსასვლელის მოწყობის დროს საგზაო მოძრაობის ორგანიზების დროებითი სქემა.

საგზაო მოძრაობის ორგანიზაციის ტექნიკური საშუალებები

	1.26-5ს
	3.10-2ს
	3.20-2ს
	3.24-3ს
	3.31-1ს
	5.19.1 - 4ს 5.19.2 - 4ს
	8.2.1-3ს
	შუქ.ტ7-2ს

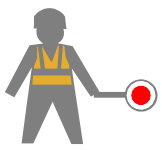

მეღროშე 1 ადამიანი

ქვეითთა მოძრაობის მიმართულება

სამშენებლო ტექნიკის მიმართულება

დამცავი ქოლგა

არსებული ღობე

მოსაწყობი შესასვლელ-გამოსასვლელი კონტური

სასიგნალო ლენტი

არსებული გზის კონტური

გრუნტის გზა

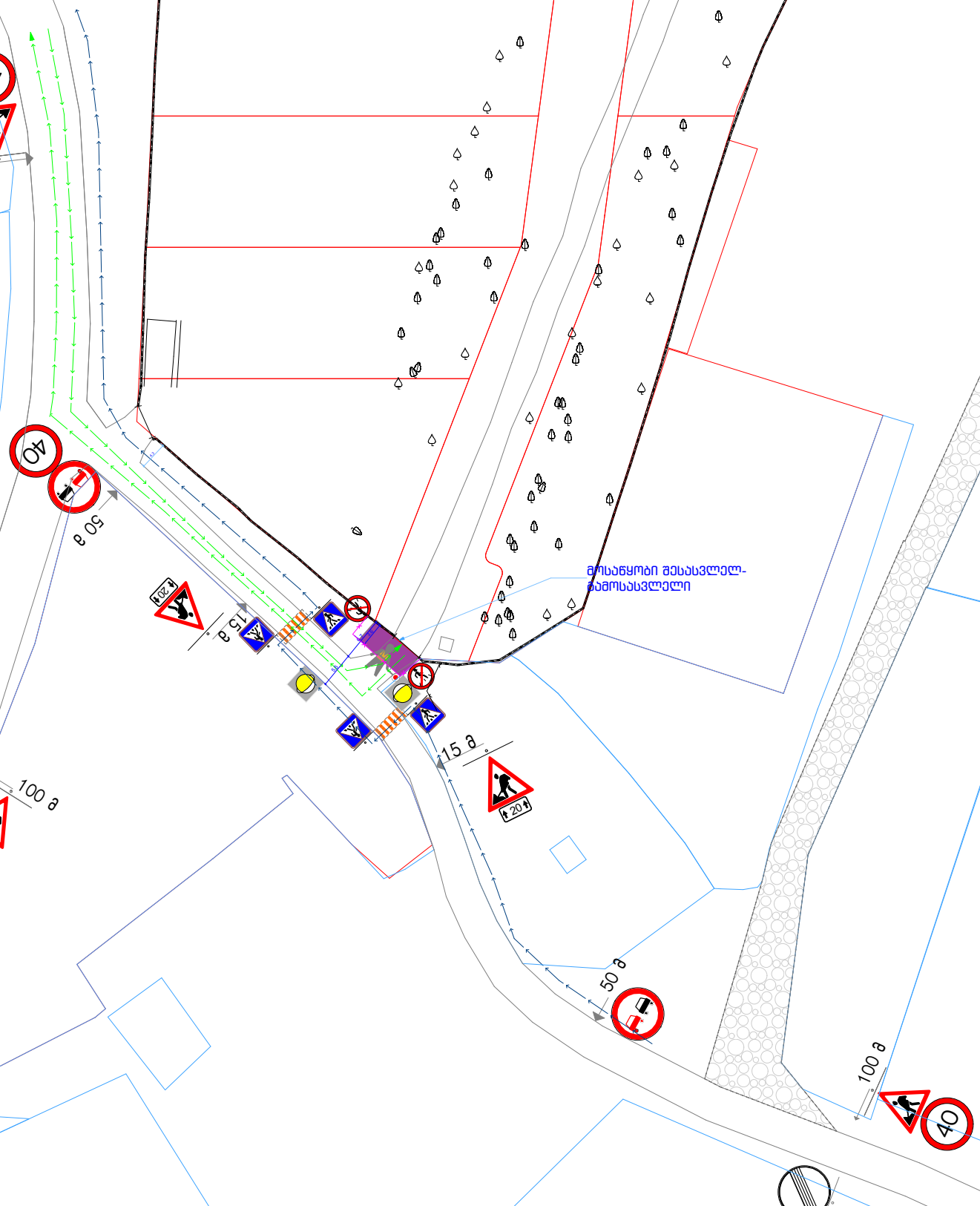

შენიშვნა:
დროებითი სქემა შედგენილია "ოდმ 218.6.014-2014" და საქართველოს კანონის საგზაო მოძრაობის შესახებ მოთხოვნების შესაბამისად

1. გამაფრთხილებელი ზონის სიგრძე შეადგენს 100 მეტრს.
2. ბუფერული ზონაა 15 მეტრი.
3. სავალი ნაწილის დახურული ზოლის სიგანის 0.5 მ და ნაკადის სიჩქარის 20 კმ/სთ შესაბამისი განდევნის ზონის სიგრძე შესაბამისი საანგარიშო ფორმულის მიხედვით შეადგენს 5 მ-ს.
4. ფუნქციური ზონის სიგრძე შეადგენს 30 მ-ს.
5. ნახაზზე ნაჩვენებია დროებითი საგზაო ნიშნები.
6. სქემაზე დატანილია დროებითი საგზაო მონიშვნა.
7. ქვეითთა ნაკადი მოძრაობს სამუშაოთა წარმოების ზონის მოპირდაპირე მხარეს.

სამუშაოთა ხანგრძლივობა: მშენებლობის ნებართვის გაცემიდან ორი სამუშაო დღე.

სამშენებლო ღობის მოწყობის დროს საგზაო მოძრაობის ორგანიზების სქემა

ქ.თბილისი, ქალაქი თბილისი, სოფელი კიკეთი, დიდების ქ. №2, (ს/ქ 01.81.01.257.006, 007, 008, 009, 010, 011, 012, 013, 014, 015, 016, 017, 018, 019, 020, 021, 022) შპს "უბანი 2022"-ის (I 404659044) საკუთრებაში არსებული 1988, 900, 755, 889, 1164, 1246,
1221, 1192, 1160, 1074, 1063, 3176, 680, 793, 769, 989 და 1261 კვ.მ. არასასოფლო-სამეურნეო დანიშნულების მიწის ნაკვეთის და მის მიმდებარედ სამშენებლო ღობის მოწყობის დროს საგზაო მოძრაობის ორგანიზების დროებითი სქემა.

საგზაო მოძრაობის ორგანიზაციის ტექნიკური საშუალებები

	1.26-2ც
	8.2.1-2
	შუქ.ტ7-3ც

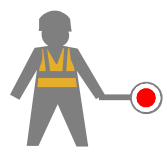

მედროშე 1 ადამიანი

ქვეითთა მოძრაობის მიმართულება

სამშენებლო ტექნიკის მიმართულება

დამცავი ქოლგა

არსებული ღობე

შესასვლელ-გამოსასვლელის კონტური

სასიგნალო ლენტი

არსებული გზის კონტური

გრუნტის გზა

შენიშვნა:
დროებითი სქემა შედგენილია "ოდმ 218.6.014-2014" და საქართველოს კანონის საგზაო მოძრაობის შესახებ მოთხოვნების შესაბამისად

1. გამაფრთხილებელი ზონის სიგრძე შეადგენს 100 მეტრს.
2. ბუფერული ზონაა 15 მეტრი.
3. სავალი ნაწილის დახურული ზოლის სიგანის 0.5 მ და ნაკადის სიჩქარის 20 კმ/სთ შესაბამისი გაფლვევის ზონის სიგრძე შესაბამისი საანგარიშო ფორმულის მიხედვით შეადგენს 5 მ-ს.
4. ფუნქციური ზონის სიგრძე შეადგენს 30 მ-ს.
5. ნახაზზე ნაჩვენებია დროებითი საგზაო ნიშნები.
6. სქემაზე დატანილია დროებითი საგზაო მონიშვნა.
7. ქვეითთა ნაკადი მოძრაობს სამუშაოთა წარმოების ზონის მოპირდაპირე მხარეს.

სამუშაოთა ხანგრძლივობა: სამშენებლო ნებართვის აღებიდან 10 დღის ვადაში

15.3

15.3

ქალაქ თბილისის მუნიციპალიტეტის საჯარო სამართლის იურიდიული პირი – ქალაქ თბილისის მუნიციპალიტეტის ტრანსპორტისა და ურბანული განვითარების სააგენტო

წერილის ნომერი: **16-01240951291**
გაცემის თარიღი: **04/04/2024**

ადრესატი: გიორგი ბერიშვილი
პირადი ნომერი: 42001037998
მისამართი: საქართველო, ქალაქი ფოთი, გურიას ქუჩა, კორპუსი 191, ბინა 21

ბატონო გიორგი,

ქალაქ თბილისის მუნიციპალიტეტის სსიპ - ქალაქ თბილისის მუნიციპალიტეტის ტრანსპორტისა და ურბანული განვითარების სააგენტომ განიხილა თქვენი, 2024 წლის 2 თებერვლის №01240333847-16 განცხადება, რომელთან დაკავშირებითაც გაცნობებთ შემდეგს:

დაკმაყოფილდეს 2024 წლის 2 თებერვლის №01240333847-16 განცხადება და შეთანხმდეს ქალაქ თბილისში, სოფელ კიკეთში, დიდების ქუჩის მიმდებარედ არსებულ მიწის ნაკვეთზე (საკადასტრო კოდი: NN01.81.01.257.021, 01.81.01.257.020, 01.81.01.257.019, 01.81.01.257.006; 01.81.01.257.007; 01.81.01.257.008; 01.81.01.257.009; 01.81.01.257.010; 01.81.01.257.011; 01.81.01.257.022; 01.81.01.257.018; 01.81.01.257.017; 01.81.01.257.016; 01.81.01.257.015; 01.81.01.257.014; 01.81.01.257.013; 01.81.01.257.012) საგზაო მოძრაობის ორგანიზების სქემა თანდართულ ბმულზე არსებული დანართის შესაბამისად.

სააგენტოს მიერ, აღნიშნული საგზაო მოძრაობის ორგანიზების სქემა ითვლება შეთანხმებულად ქ. თბილისის მუნიციპალიტეტის სსიპ ქონების მართვის სააგენტოში აღნიშნულ სამუშაოებზე თანხმობის მისაღებად შესაბამისი განცხადების წარდგენისა და ნებართვის მიღების შემთხვევაში.

მშენებლობის პერიოდში საგზაო მოძრაობის ორგანიზების სქემა შეთანხმებულია იმ პირობით, რომ სამშენებლო სამუშაოები იწარმოებს ნებართვის აღებიდან 2 (ორი) წლის განმავლობაში. შესასვლელ-გამოსასვლელის მოწყობის სამუშაოები კი, ნებართვის აღებიდან ორი სამუშაო დღის განმავლობაში.

სამუშაო ზონის მიმდებარე ტერიტორია სრულად უნდა აღიჭურვოს საგზაო ნიშნებით, შეთანხმებული სქემის შესაბამისად, სამშენებლო სამუშაოების დაწყებამდე. სამუშაოების მიმდინარეობის პერიოდში, საგზაო მოძრაობის ორგანიზების დროებითი სქემის მიხედვით გათვალისწინებული საგზაო ნიშნები უნდა განთავსდეს მოძრავ დგარზე, რათა არ დაზიანდეს მიმდებარე ტერიტორიაზე არსებული ინფრასტრუქტურა. ამასთან, განსათავსებელი დროებითი საგზაო ნიშნები დამზადებული უნდა იყოს საქართველოში მოქმედი კანონმდებლობით გათვალისწინებული სტანდარტების შესაბამისად.

იმ შემთხვევაში, თუ სამუშაოებისათვის საჭირო დროებითი და არსებული საგზაო ნიშნები ეწინააღმდეგება/ხელს უშლის ერთმანეთს, საჭიროა უკვე არსებული საგზაო ნიშნები შეიფუთოს, ხოლო სამუშაოს დასრულებისთანავე დემონტაჟი უნდა გაუკეთდეს დროებით დამონტაჟებულ საგზაო მოძრაობის ორგანიზების ტექნიკურ

საშუალებებს და ქუჩის სავალი ნაწილი (ყველა შეფუთული ნიშნის ჩათვლით) მოყვანილი იქნას პირვანდელ მდგომარეობაში.

დამატებით გაცნობებთ, რომ თუ მშენებლობის პერიოდში, საპროექტო ტერიტორიის მიმდებარედ, ხორციელდება სხვა სამშენებლო სამუშაოები და დროებითი საგზაო ნიშნები, რომლებიც განთავსებულია სხვა, ნებართვის მქონე, შემსრულებელი კომპანიის მიერ და კვეთს/ეწინააღმდეგება თქვენს მიერ დასამონტაჟებელ საგზაო ნიშნებს, დროებითი საგზაო ნიშნები დაიტანოთ საჭიროებისამებრ და აუცილებლობის შემთხვევაში, სამუშაოები განახორციელოთ უკვე განთავსებული დროებითი საგზაო ნიშნების გამოყენებით. ხოლო, სხვა შემსრულებლის მიერ, სამუშაოების დასრულებისა და ნიშნების დემონტაჟის შემთხვევაში, უზრუნველყოთ თქვენი საგზაო ნიშნების სრულად მონტაჟი, მოცემული პირობების შესაბამისად.

საგზაო მოძრაობის ორგანიზების სქემის ცვლილება საჭიროებს შეთანხმებას სააგენტოსთან.

ასევე გაცნობებთ, რომ საჭიროების შემთხვევაში, სსიპ ტრანსპორტისა და ურბანული განვითარების სააგენტო იტოვებს უფლებამოსილებას, მოითხოვოს სამუშაოების პერიოდში არსებული სიტუაციის საგზაო მოძრაობის ორგანიზების სქემის ალტერნატიული ვარიანტის წარმოდგენა.

გადაწყვეტილების გასაჩივრება, დაინტერესებული მხარის მიერ, შესაძლებელია ამ გადაწყვეტილების გაცნობიდან ერთი თვის ვადაში ქალაქ თბილისის მუნიციპალიტეტის მერთან (მისამართი: ჟ. შარტავას ქუჩა N7) კანონმდებლობით დადგენილი წესით.

დანართი: სსიპ - ტრანსპორტისა და ურბანული განვითარების სააგენტოს მიერ შეთანხმებული საგზაო მოძრაობის ორგანიზების სქემები იხილეთ თანდართულ ბმულზე :

https://cloud.tbilisi.gov.ge/index.php/s/0BaZ7xNGZ3LhjVB

პატივისცემით,

მამუკა მუმლაძე

ქალაქ თბილისის მუნიციპალიტეტის ტრანსპორტისა და ურბანული განვითარების სააგენტო-უფროსის მოადგილე

გამოყენებულია კვალიფიციური ელექტრონული ხელმოწერა/ ელექტრონული შტამპი

ქალაქ თბილისის მუნიციპალიტეტის საჯარო სამართლის იურიდიული პირი – ქალაქ თბილისის მუნიციპალიტეტის ტრანსპორტისა და ურბანული განვითარების სააგენტო

წერილის ნომერი: **16-01240361349**
გაცემის თარიღი: **05/02/2024**

ადრესატი: გიორგი ბერიშვილი
პირადი ნომერი: 42001037998
მისამართი: საქართველო, ქალაქი ფოთი, გურიას ქუჩა, კორპუსი 191, ბინა 21

ბატონო გიორგი,

ქალაქ თბილისის მუნიციპალიტეტის სსიპ - ქალაქ თბილისის მუნიციპალიტეტის ტრანსპორტისა და ურბანული განვითარების სააგენტომ განიხილა თქვენი, 2024 წლის 2 თებერვლის №01240333847-16 განცხადება, რომელთან დაკავშირებითაც გაცნობებთ შემდეგს:

დაკმაყოფილდეს 2024 წლის 2 თებერვლის №01240333847-16 განცხადება და შეთანხმდეს ქალაქ თბილისში, სოფელ კიკეთში, დიდების ქუჩის მიმდებარედ არსებულ მიწის ნაკვეთზე (საკადასტრო კოდი: NN01.81.01.257.021, 01.81.01.257.020, 01.81.01.257.019, 01.81.01.257.006; 01.81.01.257.007; 01.81.01.257.008; 01.81.01.257.009; 01.81.01.257.010; 01.81.01.257.011; 01.81.01.257.022; 01.81.01.257.018; 01.81.01.257.017; 01.81.01.257.016; 01.81.01.257.015; 01.81.01.257.014; 01.81.01.257.013) საგზაო მოძრაობის ორგანიზების სქემა თანდართულ ბმულზე არსებული დანართის შესაბამისად.

სააგენტოს მიერ, აღნიშნული საგზაო მოძრაობის ორგანიზების სქემა ითვლება შეთანხმებულად ქ. თბილისის მუნიციპალიტეტის სსიპ ქონების მართვის სააგენტოში აღნიშნულ სამუშაოებზე თანხმობის მისაღებად შესაბამისი განცხადების წარდგენისა და ნებართვის მიღების შემთხვევაში.

მშენებლობის პერიოდში საგზაო მოძრაობის ორგანიზების სქემა შეთანხმებულია იმ პირობით, რომ სამშენებლო სამუშაოები იწარმოებს ნებართვის აღებიდან 2 (ორი) წლის განმავლობაში. შესასვლელ-გამოსასვლელის მოწყობის სამუშაოები კი, ნებართვის აღებიდან ორი სამუშაო დღის განმავლობაში.

სამუშაო ზონის მიმდებარე ტერიტორია სრულად უნდა აღიჭურვოს საგზაო ნიშნებით, შეთანხმებული სქემის შესაბამისად, სამშენებლო სამუშაოების დაწყებამდე. სამუშაოების მიმდინარეობის პერიოდში, საგზაო მოძრაობის ორგანიზების დროებითი სქემის მიხედვით გათვალისწინებული საგზაო ნიშნები უნდა განთავსდეს მოძრავ დგარზე, რათა არ დაზიანდეს მიმდებარე ტერიტორიაზე არსებული ინფრასტრუქტურა. ამასთან, განსათავსებელი დროებითი საგზაო ნიშნები დამზადებული უნდა იყოს საქართველოში მოქმედი კანონმდებლობით გათვალისწინებული სტანდარტების შესაბამისად.

იმ შემთხვევაში, თუ სამუშაოებისათვის საჭირო დროებითი და არსებული საგზაო ნიშნები ეწინააღმდეგება/ხელს უშლის ერთმანეთს, საჭიროა უკვე არსებული საგზაო ნიშნები შეიფუთოს, ხოლო სამუშაოს დასრულებისთანავე დემონტაჟი უნდა გაუკეთდეს დროებით დამონტაჟებულ საგზაო მოძრაობის ორგანიზების ტექნიკურ საშუალებებს და ქუჩის სავალი ნაწილი (ყველა შეფუთული ნიშნის ჩათვლით) მოყვანილი იქნას პირვანდელ მდგომარეობაში.

დამატებით გაცნობებთ, რომ თუ მშენებლობის პერიოდში, საპროექტო ტერიტორიის მიმდებარედ, ხორციელდება სხვა სამშენებლო სამუშაოები და დროებითი საგზაო ნიშნები, რომლებიც განთავსებულია

სხვა, ნებართვის მქონე, შემსრულებელი კომპანიის მიერ და კვეთს/ეწინააღმდეგება თქვენს მიერ დასამონტაჟებელ საგზაო ნიშნებს, დროებითი საგზაო ნიშნები დაიტანოთ საჭიროებისამებრ და აუცილებლობის შემთხვევაში, სამუშაოები განახორციელოთ უკვე განთავსებული დროებითი საგზაო ნიშნების გამოყენებით. ხოლო, სხვა შემსრულებლის მიერ, სამუშაოების დასრულებისა და ნიშნების დემონტაჟის შემთხვევაში, უზრუნველყოთ თქვენი საგზაო ნიშნების სრულად მონტაჟი, მოცემული პირობების შესაბამისად.

საგზაო მოძრაობის ორგანიზების სქემის ცვლილება საჭიროებს შეთანხმებას სააგენტოსთან.

ასევე გაცნობებთ, რომ საჭიროების შემთხვევაში, სსიპ ტრანსპორტისა და ურბანული განვითარების სააგენტო იტოვებს უფლებამოსილებას, მოითხოვოს სამუშაოების პერიოდში არსებული სიტუაციის საგზაო მოძრაობის ორგანიზების სქემის ალტერნატიული ვარიანტის წარმოდგენა.

გადაწყვეტილების გასაჩივრება, დაინტერესებული მხარის მიერ, შესაძლებელია ამ გადაწყვეტილების გაცნობიდან ერთი თვის ვადაში ქალაქ თბილისის მუნიციპალიტეტის მერთან (მისამართი: ჟ. შარტავას ქუჩა N7) კანონმდებლობით დადგენილი წესით.

დანართი: სსიპ - ტრანსპორტისა და ურბანული განვითარების სააგენტოს მიერ შეთანხმებული საგზაო მოძრაობის ორგანიზების სქემები იხილეთ თანდართულ ბმულზე :

https://cloud.tbilisi.gov.ge/index.php/s/hvBOZoE54USQx1M

პატივისცემით,

მამუკა მუმლაძე

ქალაქ თბილისის მუნიციპალიტეტის ტრანსპორტისა და ურბანული განვითარების სააგენტო-უფროსის მოადგილე

გამოყენებულია კვალიფიციური ელექტრონული ხელმოწერა/ ელექტრონული შტამპი



საქართველოს შინაგან საქმეთა სამინისტროს
საპატრულო პოლიციის დეპარტამენტი

MINISTRY OF INTERNAL AFFAIRS OF GEORGIA
PATROL POLICE DEPARTMENT

06/02/2024

MIA 3 24 00346496

მოქ. გ. ბერიშვილს
თქვენს 2024 წლის 5 თებერვლის განცხადებაზე

ასლი: საპატრულო პოლიციის დეპარტამენტის
ქ. თბილისის მთავარი სამმართველოს

შსს საპატრულო პოლიციის დეპარტამენტში განხილულ იქნა თქვენი განცხადება, რომელიც ეხება ქ. თბილისი, სოფელ კიკეთი, დიდების ქუჩა ს/კ 01.81.01.257.021, 01.81.01.257.020, 01.81.01.257.019, 01.81.01.257.006; 01.81.01.257.007; 01.81.01.257.008; 01.81.01.257.009; 01.81.01.257.010; 01.81.01.257.011; 01.81.01.257.022; 01.81.01.257.018; 01.81.01.257.017; 01.81.01.257.016; 01.81.01.257.015; 01.81.01.257.014; 01.81.01.257.013-ის მიმდებარედ შესასვლელ–გამოსასვლელი გზის მოწყობის, სამშენებლო დამცავი ღობის განთავსების და არსებული საგზაო/სატრანსპორტო ინფრასტრუქტურის ნაკადების მიმართულების საგზაო მოძრაობის ორგანიზაციის წარმოდგენილი სქემების შეთანხმებას.

ვითვალისწინებთ რა, ქ. თბილისის მუნიციპალიტეტის სსიპ ტრანსპორტის და ურბანული განვითარების სააგენტოს თანხმობას (წერილის ნომერი 05/02/2024 16-01240361349), შსს საპატრულო პოლიციის დეპარტამენტი ითანხმებს (საგზაო მოძრაობის უსაფრთხოების კუთხით) წარმოდგენილ დროებითი და მუდმივი მოძრაობის ორგანიზაციის სქემებს და არ არის წინააღმდეგი განახორციელოთ სამუშაოები შემდეგი პირობების დაცვით:

მშენებლობის პერიოდში საგზაო მოძრაობის ორგანიზების სქემა შეთანხმებულია იმ პირობით, რომ შესასვლელ-გამოსასვლელის მოწყობის სამუშაოები იწარმოებს თანხმობის მიღებიდან ორი სამუშაო დღის განმავლობაში.

- ქვეითად მოსიარულეთა უსაფრთხოების მიზნით დამცავი ღობის ფარგლებში მოეწყოს ქუჩის სავალი ნაწილის მხრიდან ქვეითად მოსიარულეთა ბილიკი, ღობე გზის სავალი ნაწილის მხრიდან გადაიხუროს და ღამის საათებში განათდეს;
- სამშენებლო ობიექტზე მისასვლელი გზა (სამუშაოების განხორციელების პროცესში) აღიჭურვოს მოძრაობის რეგულირების ტექნიკური საშუალებებით შეთანხმებული სქემების შესაბამისად, ხოლო მიმდებარე ტერიტორიაზე არსებულ მოძრაოის ორგანიზების ტექნიკურ საშუალებებს გაუკეთდეს დროებით დემონტაჟი ან შეიფუთოს;

0190, თბილისი, ნოე რამიშვილის ქ. №38
№38, Noe Ramishvili St. 0190, Tbilisi, Georgia
ტელ./Tel.: (+995 032) 2 41 42 42
ფაქსი/Fax: (+995 032) 2 41 85 02
E-mail: patrolinfo@mia.gov.ge

- საგზაო მოძრაობის რეგულირებისთვის და ფეხით მოსიარულეთა უსაფრთხო გადაადგილების მიზნით სამუშაოების მწარმოებლის მიერ გამოყოფილ იქნეს სპეც. ტანსაცმლით და ალმით აღჭურვილი საჭირო რაოდენობის თანამშრომელი;
- დაცული იქნას გზის სავალი ნაწილის სისაუფთავე, არ დაუშვათ სამშენებლო მასალისა და ტექნიკის გზის სავალ ნაწილზე განთავსება;
- სამუშაოების დასრულებისთანავე ფეხით მოსიარულეთა ბილიკი მოყვანილ იქნას პირვანდელ მდგომარეობაში, დროებითი მოძრაობის რეგულირების ტექნიკურ საშუალებებს გაუკეთდეს დემონტაჟი და გზის მიერთების ადგილები აღიჭურვოს მოძრაობის რეგულირების ტექნიკური საშუალებებით შეთანხმებული საგზაო მოძრაობის ორგანიზაციის სქემების შესაბამისად;
- სამუშაოების დაწყების შესახებ წინასწარ ეცნობოს ქ. თბილისის მუნიციპალიტეტის მერიის სსიპ ქონების მართვის სააგენტოს და შსს საპატრულო პოლიციის დეპარტამენტის სამორიგეო ნაწილს (241–85–04; 241–85–05).

მეორე ადრესატს: გთხოვთ, უზრუნველყოთ კონტროლის დაწესება წერილში მითითებულ პირობების შესრულებაზე და მოძრაობის რეგულირების ტექნიკური საშუალებების განთავსების მდგომარეობაზე. შეუსრულებლობის შემთხვევაში გაატარეთ ზომები საქართველოს ადმინისტრაციულ სამართალდარღვევათა კოდექსის 134 მუხლით გათვალისწინებული მოთხოვნების შესაბამისად.

საპატრულო პოლიციის დეპარტამენტი /
საორგანიზაციო სამმართველო / საგზაო მოძრაობის
ზედამხედველობის განყოფილება
განყოფილების უფროსი
ბარბაქაძე დავით