საქართველო

ქალაქი თბილისი, ჩოლოყაშვილის ქუჩა და მდ.მტკვარს შორის 11888კვ.მ არასასოფლო-სამეურნეო დანიშნულების ს/კ №/ 01.17.14.003.187 მიწის ნაკვეთის ტოპოგრაფიული

გეგმა

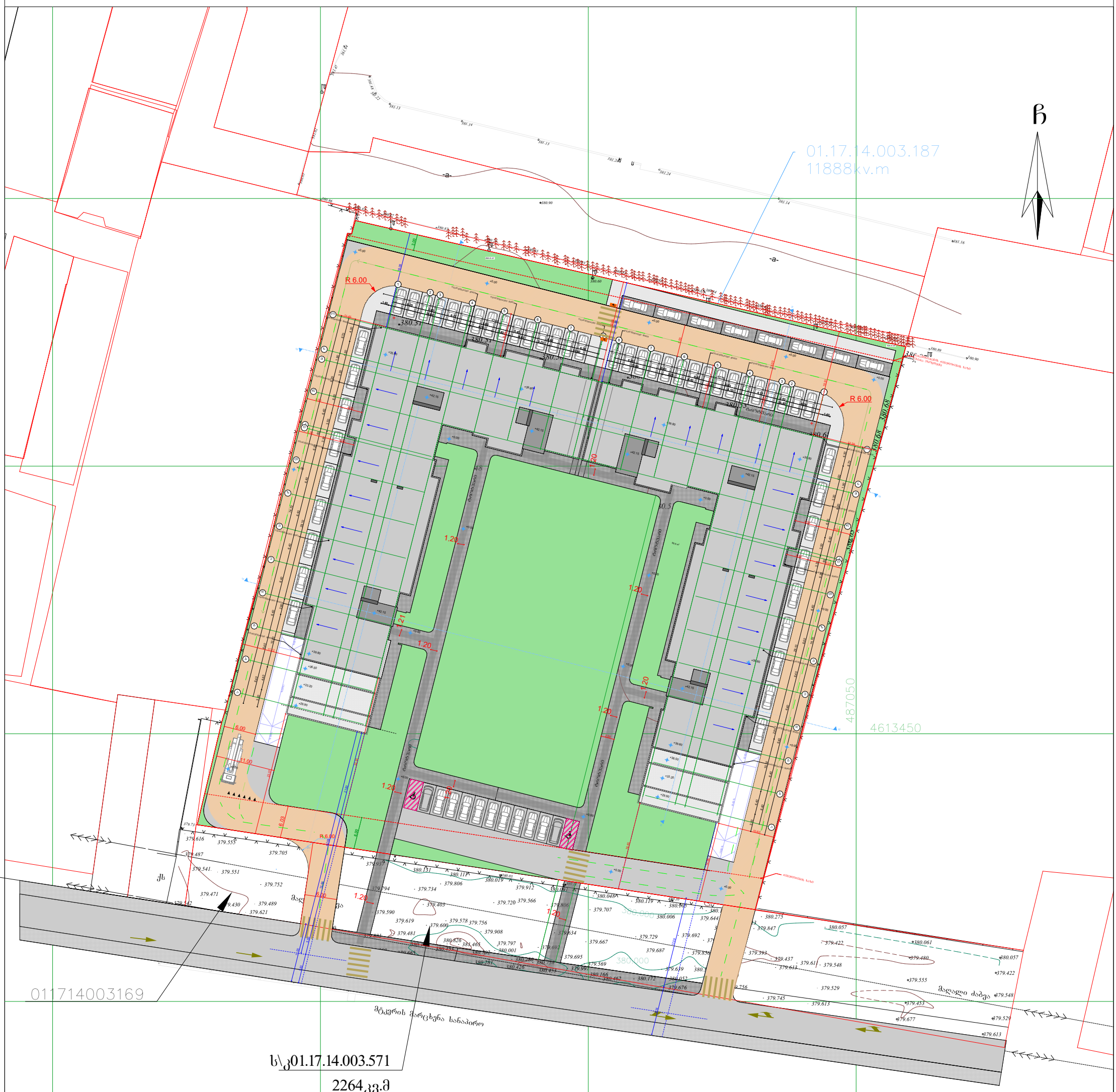

პირობითი აღნიშვნები

WGS 1984 -ის კოორდინატთა სისტემის UTMპროექცია

საცხ. შენობა	ბორდიული		ჭიშკარი
არასაცხ. შენობა	ხის ღობე		ბეტონი
ფარდული	ღობე		წყალგაყვანილობა
მშენებარე შენობა	ქვის კედელი		კავშირგაბმულობა
საწარანტირ. ჯიხური	კედელი		ელ. ქსელები
ხეები	ფლატე		ბუნებრივი აირი
	რკინიგზა		საჯარო ინფრასტრუქტურა
	სამეთვალყურეო ჭები		ინტერნეტ ქსელი
	ელ. გადამცემი ხაზი		

შენიშვნა:1) ნაკვეთის საზღვარი (თუ იგი არის ნახაზზე) მითითებულია დამკვეთის მიერ

2) მიწის სამუშაოების შესრულებისას შეატყობინეთ კომუნიკაციის წარმომადგენლებს

შპს „ბიემჯი გრუპ“
საქართველო, თბილისი, შარტავას ქუჩა 14
მობ: 598 667070; 577 158039

LTD `BMG GROUP~
14 Sartava St. Tbilisi, Georgia

ტექნიკური დირექტორი:		ზ. ბასილაძე
აზომა:		ს. ბეროშვილი
დახაზა:		ს. ბეროშვილი
დამკვეთი:		
მაშტაბი: 1:500		16.07.2022 წ.

შ.პ.ს. "ბიემჯი პროჯექტ"
ს/კ 406390640
ტელ: 598 66 70 70

18.08/0.4=45.2

42.58/0.4=106.5



ს/კ 01.17.14.003.187

ობიექტის მისამართი	ქალაქი თბილისი, ნოლოყაშვილის ქუჩასა და მდ. მტკვარს შორის
ნახაზის დასახელება	სიმაღლის სქემა 1

დირექტორი		ზაზა ბასილაძე
არქიტექტორი		ზაზა ბასილაძე
დაინტერესებული პირი		იმედა მუმლაძე
მასშტაბი	1:100	ფურცელი A - 3
თარიღი	2022წ.	

შ.პ.ს. "ბიემჯი პროჯექტ"
ს/კ 406390640
ტელ: 598 66 70 70

18.99/0.4=47.5



36.70/0.4=91.8



ს/კ 01.17.14.003.187

ობიექტის მისამართი	ქალაქი თბილისი, ჩოლოყაშვილის ქუჩასა და მდ. მტკვარს შორის
ნახაზის დასახელება	სიმაღლის სქემა 2

დირექტორი		ზაზა ბასილაძე
არქიტექტორი		ზაზა ბასილაძე
დაინტერესებული პირი		იმედა მუმლაძე
მასშტაბი თარიღი	1:100 2022წ.	ფურცელი A - 3