[redacted]

N

თბილისი 2024წ.

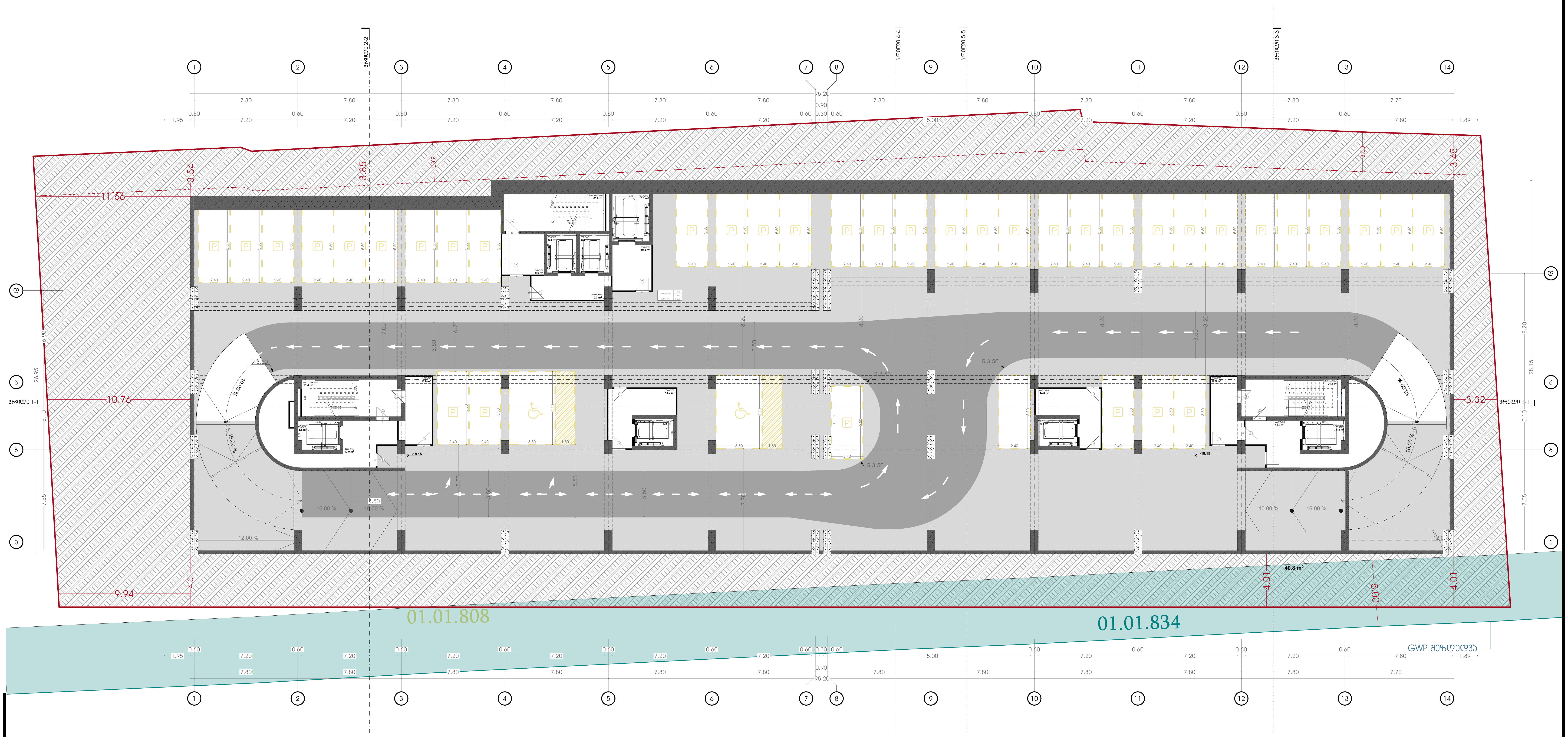

პირობითი აღნიშვნები:

- საკადასტრო საზღვარი
- განაშენიანების რეგულირების ხაზი (უკანა ეზოსთვის)

პროექტის დასახელება:

მრავალფუნქციური კომპლექსი

მისამართი:
ქ.თბილისი, ელგუჯა ამაშუკელის ქუჩა

ავტორები :

მთ.არქიტექტორი ნ.გოგეშვილი

ხ. ა.

არქიტექტორი თ.ჯანიაშვილი

ხ. ა.

შენიშვნა:

არტეკო
ს/კ : 405360675
მის: ს.ცინცაძის ქ. №1; ბ.52

ARTECO
s/k : 405360675
ADDR: s.tsintsadze #1

ARTECO

ნახაზი: გეგმა -18.15 ნიშნულზე

SCALE 1:100

FORMAT A2

N

თბილისი 2024წ.

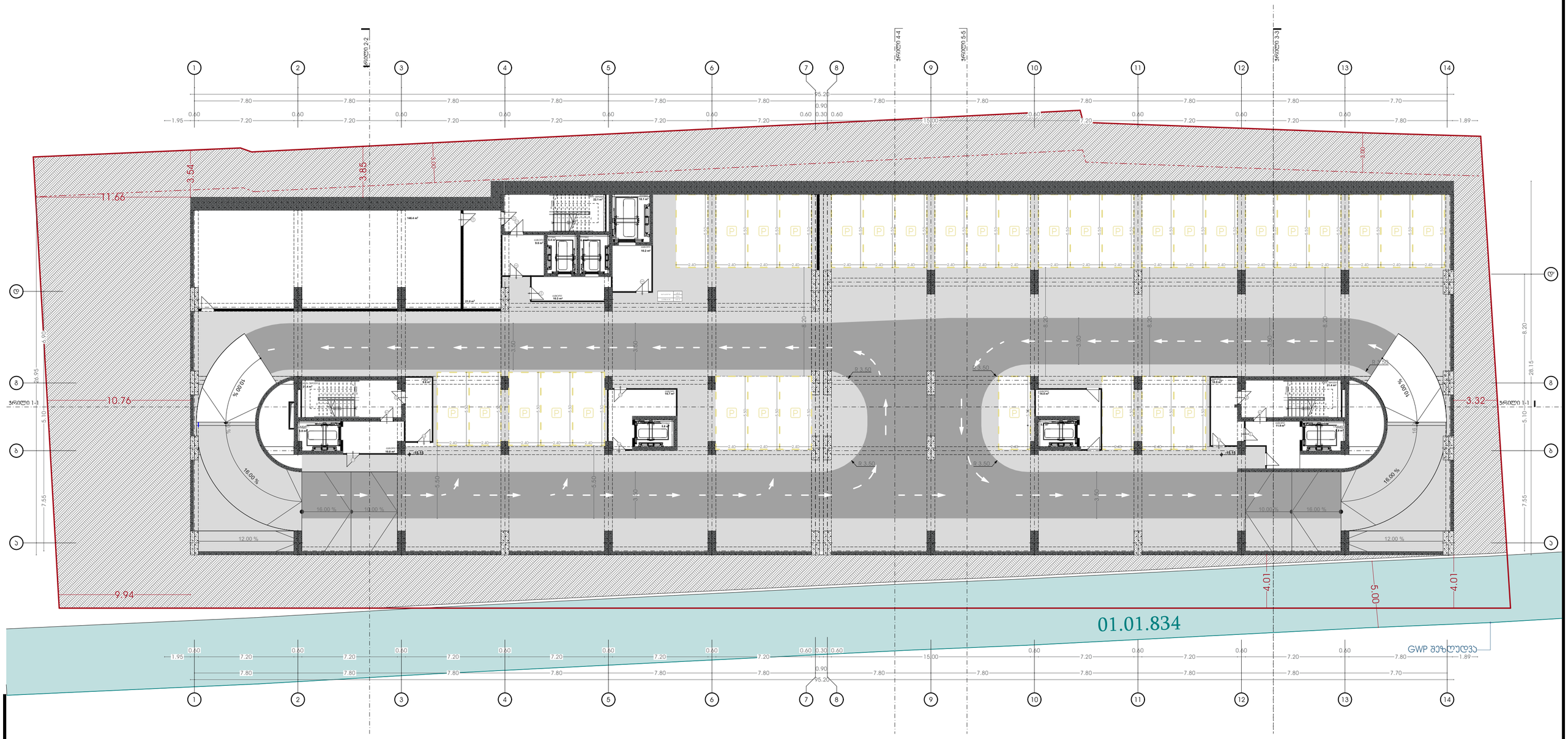

პირობითი აღნიშვნები:

- საკვლევარო საზღვარი
- განვითარების რეგულირების ხაზი (ეკანა ეზოსთვის)

პროექტის დასახელება:

მრავალფუნქციური კომპლექსი

მისამართი:
ქ.თბილისი, ელგუჯა ამაშუკელის ქუჩა

ავტორები :

გმ.არქიტექტორი ნ.გოგეშვილი

ხ. ა.

არქიტექტორი თ.ჯანიაშვილი

ხ. ა.

შენიშვნა:

არტეკო

ს/კ : 405360675

მის: ს.ცინცაძის ქ. №1; ბ.52

ARTECO

s/k : 405360675

ADDR: s.tsintsadze #1

ARTECO

ნახაზი: გეგმა -15.15 ნიშნულზე

SCALE 1:100

FORMAT A2

N

თბილისი 2024წ.

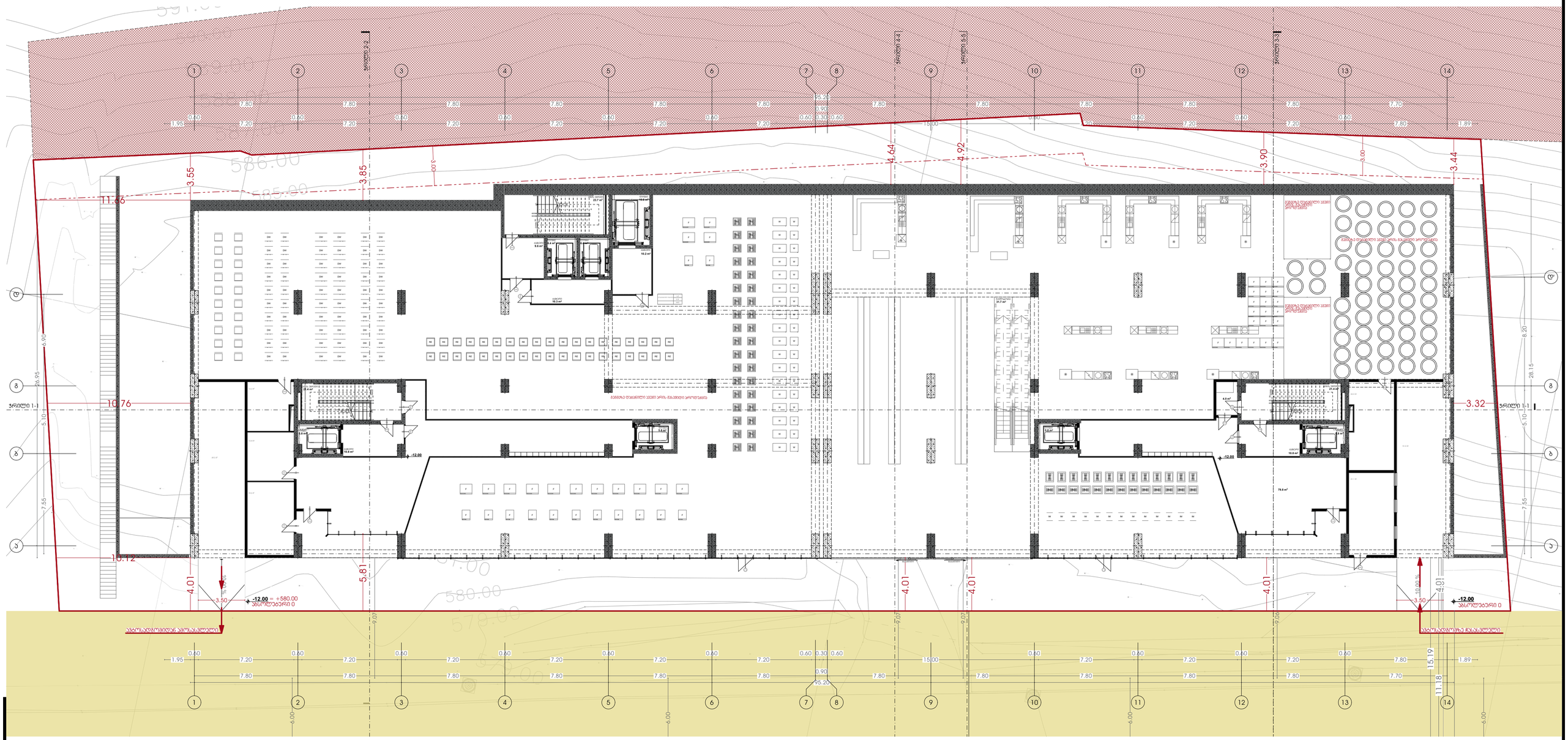

პირობითი აღნიშვნები:

- საპროექტო საზღვარი
- განაშენიანების რეგულირების ხაზი (უკანა ეზოსთვის)

პროექტის დასახელება:

მრავალფუნქციური კომპლექსი

მისამართი:
ქ.თბილისი, ილგუჯა ამაშუკელის ქუჩა

ავტორები :

მთ.არქიტექტორი ნ.გოგეშვილი

ხ. ა.

არქიტექტორი თ.ჯანიაშვილი

ხ. ა.

შენიშვნა:

არტეკო

ს/კ : 405360675

მის: ს.ცინცაძის ქ. №1; ბ.52

ARTECO

s/k : 405360675

ADDR: s.tsintsadze #1

ნახაზი: გეგმა -12.15 ნიშნულზე

SCALE 1:100

FORMAT A2

N

თბილისი 2024წ.

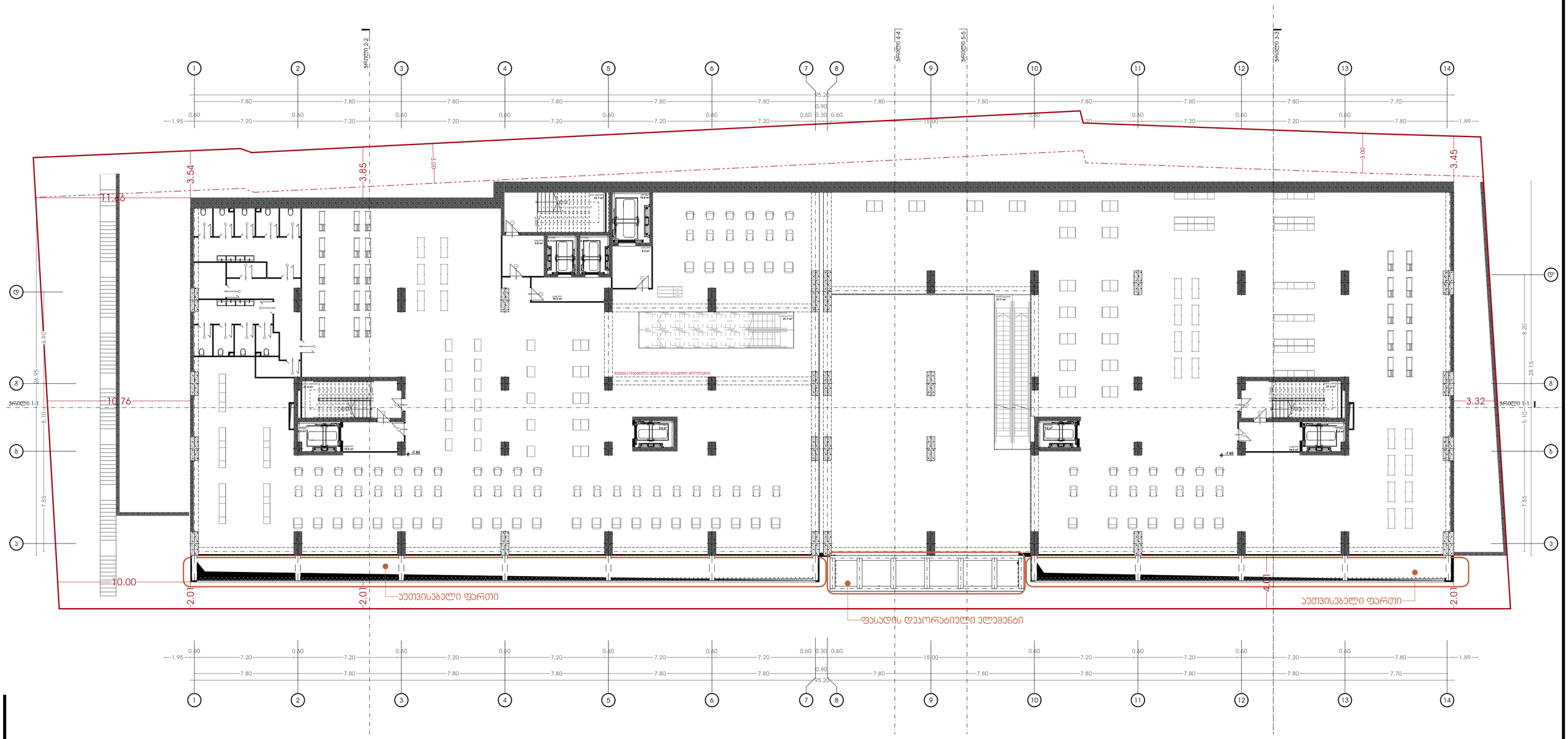

პირობითი აღნიშვნები:

- საპროექტო საზღვარი
- განაშენიანების რეგულირების ხაზი (უკანა ეზოსთვის)

პროექტის დასახელება:

მრავალფუნქციური კომპლექსი

მისამართი:
ქ.თბილისი, ულგუჯა ამაშუკელის ქუჩა

აქტორები :

მთ.არქიტექტორი ნ.ბოგვაშვილი

ხ. ა.

არქიტექტორი თ.ჯანიაშვილი

ხ. ა.

შენიშვნა:

არტეკო

ს/კ : 405360675

მის: ს.ცინცაძის ქ. №1; ბ.52

ARTECO

s/k : 405360675

ADDR: s.tsintsadze #1

ARTECO

ნახაზი: გეგმა -7.80 ნიშნულზე

SCALE 1:100

FORMAT A2

[redacted]

N

თბილისი 2024წ.

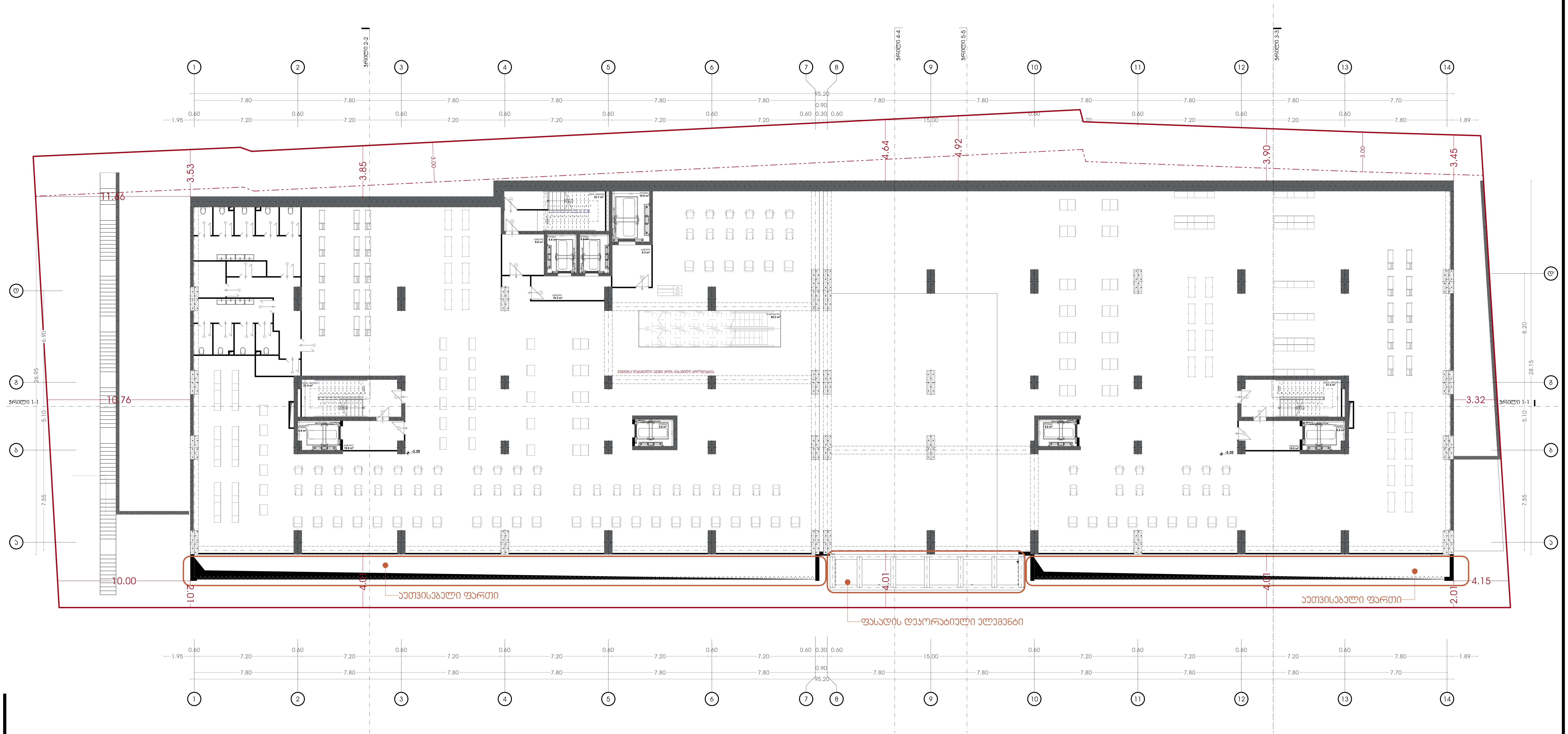

პირობითი აღნიშვნები:

- საკადასტრო საზღვარი
- განაშენიანების რეგულირების ხაზი (უკანა ეზოსთვის)

პროექტის დასახელება:

მრავალფუნქციური კომპლექსი

მისამართი:
ქ.თბილისი, ელგუჯა ამაშუკელის ქუჩა

ავტორები :

მთ.არქიტექტორი ნ.გოგეშვილი
ხ. ა.

არქიტექტორი თ.ჯანიაშვილი
ხ. ა.

შენიშვნა:

არტეკო
ს/კ : 405360675
მის: ს.ცინცაძის ქ. №1; ბ.52

ARTECO
s/k : 405360675
ADDR: s.tsintsadze #1

ნახაზი: გეგმა -3.45 ნიშნულზე

SCALE
1:100

FORMAT A2

ნახაზი: გენერალური გეგმა ±0.00 ნიშნულისთვის

SCALE 1:100 | FORMAT A2

ARTECO

ს/კ : 405360675

ADDR: s.tsintsadze #1

ARTECO

ს/კ : 405360675

ბინა №1; ბ.52

ადრ: ს.ცინცაძე ქ. 3

ავტორი:

ბ.ა.

ხელმძღვანელი

ბ.ა.

ინჟინერი

ბ.ა.

პროექტის ავტორები:

ა.ო.ნიკოლეიშვილი, ელ.ფოსტა: a.nikoleishvili@gmail.com

ტექნიკური ზედამხედველობა:

ა.ო.ნიკოლეიშვილი, ელ.ფოსტა: a.nikoleishvili@gmail.com

პროექტის დასახელება:

ასაკის ხელოვნების ცენტრის (ნასტუმრის) ტერიტორიის კეთილმოწყობა

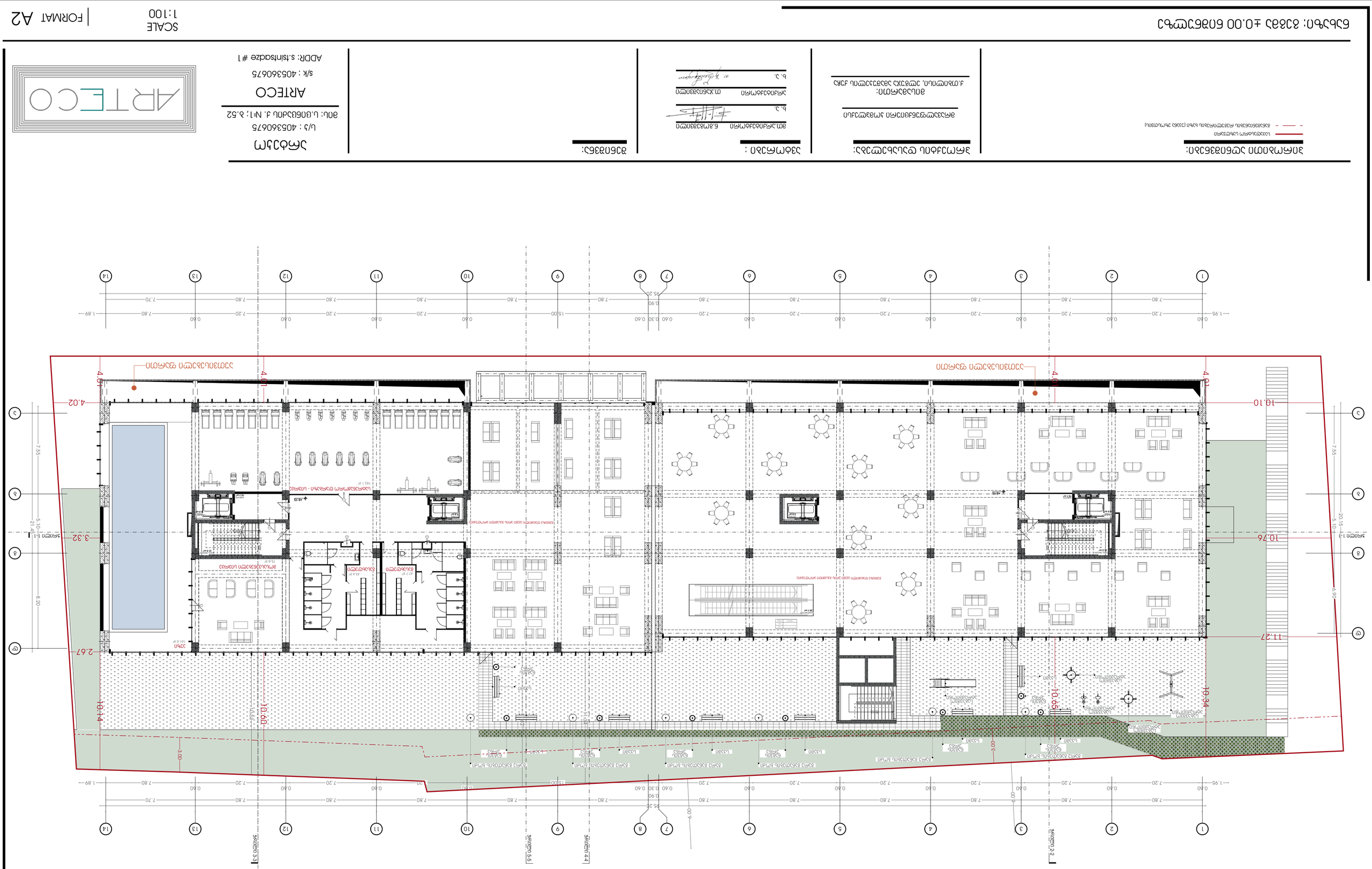
N
მასშტაბი 1:200
ნიშნული +0.00
ნიშნული 3.3
ნიშნული 5.5
ნიშნული 4.4
ნიშნული 2.2
ნიშნული 1-1
ნიშნული 1-1
ნიშნული 3.32
ნიშნული 10.76
ნიშნული 11.27
ნიშნული 10.14
ნიშნული 10.60
ნიშნული 10.65
ნიშნული 10.34
ნიშნული 2.67
ნიშნული 4.02
ნიშნული 4.01
ნიშნული 4.01
ნიშნული 4.01

ЗАМЕЖДАНИЕ ЗА ПРОМЯНА НА ПРЕДНАЗНАЧЕНИЕТО НА ЗАСЕДАТЕЛНА ЗАЛА НА ЧАСТЕН ДЕТСКИ ЯСЛЕНО-ГРАДИНСКИ КОМПЛЕКС

ИМОТ С ПЛАНОВИ ИДЕНТИФИКАТОР 68134.501.1

ПРОЕКТ ЗА ИЗМЕНЕНИЕ НА ОДОБРЕНИЯ ИНВЕСТИЦИОНЕН ПРОЕКТ

ЗАСТРОЕНА ПЛОЩ 1,272 КВ.М, ЗАСТ.ПЛОЩ 2,544 КВ.М

ЗАСТРОЕНА ПЛОЩ 1,272 КВ.М, ЗАСТ.ПЛОЩ 2,544 КВ.М

ЗАПОВЕД ЗА ПРОМЯНА НА ПРЕДНАЗНАЧЕНИЕТО НА ЗАСЕДАТЕЛНА ЗАЛА НА ЧАСТЕН ДЕТСКИ ЯСЛЕНО-ГРАДИНСКИ КОМПЛЕКС



ЗлмлЗлл пллпмЗлмлЗлЗл:

- ллмлЗлл лмлЗлллЗлЗлЗлл
- – ——— – ЗлЗлЗл

ЗАЛИВКА ЗА ПЛОЧКИ

ЗАЛИВКА ЗА ПЛОЧКИ

ЗАЛИВКА ЗА ПЛОЧКИ

[redacted]

N

თბილისი 2024წ.



პირობითი აღნიშვნები:

- საპროექტო საზღვარი
- განაშენიანების რეგულირების ხაზი (ეკავა ჯაოსთვის)

პროექტის დასახელება:

მრავალფუნქციური კომპლექსი

მისამართი:
ქ.თბილისი, ილგუჯა ამაშუკელის ქუჩა

ავტორები :

მთ.არქიტექტორი ნ.გოგეშვილი

ხ. ა.

არქიტექტორი თ.ჯანიაშვილი

ხ. ა.

შენიშვნა:

არტეკო

ს/კ : 405360675

მის: ს.ცინცაძის ქ. №1; ბ.52

ARTECO

s/k : 405360675

ADDR: s.tsintsadze #1

ARTECO

ნახაზი: გეგმა +14.25 ნიშნულზე

SCALE
1:100

FORMAT A2

ЗАЯВЛЕНИЕ ЗА ПОЛУЧАВАНЕ НА:
- разрешение за строеж
- ——— одобряване на инвестиционния проект (чл.142, ал.6 от ЗУТ)
- – – –

ЗАМЕЖДОЗАЩИТЕНА ЗОНА:

ЗАСТРОЕНА ЗОНА

ЗАСТРОЕНА ЗОНА (ЗАЛЕЗЕ ЗА ПЛАН) ИЗВЪН ЗАСТРОИТЕЛНАТА ЛИНИЯ

ЗАСТРОЕНА ЗОНА ПРИ ЗАСТРОЯВАНЕ ПРИ ПРИЛАГАНЕ НА ЧЛ. 17, АЛ. 2 ОТ ЗУТ

ЗАСТРОЕНА ЗОНА ПРИ ЗАСТРОЯВАНЕ ПРИ ПРИЛАГАНЕ НА ЧЛ. 17, АЛ. 3 ОТ ЗУТ

ЗАСТРОЕНА ЗОНА ПРИ ЗАСТРОЯВАНЕ ПРИ ПРИЛАГАНЕ НА ЧЛ. 17, АЛ. 4 ОТ ЗУТ

ЗАСТРОЕНА ЗОНА ПРИ ЗАСТРОЯВАНЕ ПРИ ПРИЛАГАНЕ НА ЧЛ. 17, АЛ. 5 ОТ ЗУТ

ЗАСТРОЕНА ЗОНА ПРИ ЗАСТРОЯВАНЕ ПРИ ПРИЛАГАНЕ НА ЧЛ. 17, АЛ. 6 ОТ ЗУТ

ЗАСТРОЕНА ЗОНА ПРИ ЗАСТРОЯВАНЕ ПРИ ПРИЛАГАНЕ НА ЧЛ. 17, АЛ. 7 ОТ ЗУТ

ЗАСТРОЕНА ЗОНА ПРИ ЗАСТРОЯВАНЕ ПРИ ПРИЛАГАНЕ НА ЧЛ. 17, АЛ. 8 ОТ ЗУТ

ЗАСТРОЕНА ЗОНА ПРИ ЗАСТРОЯВАНЕ ПРИ ПРИЛАГАНЕ НА ЧЛ. 17, АЛ. 9 ОТ ЗУТ

ЗАСТРОЕНА ЗОНА ПРИ ЗАСТРОЯВАНЕ ПРИ ПРИЛАГАНЕ НА ЧЛ. 17, АЛ. 10 ОТ ЗУТ

ЗАСТРОЕНА ЗОНА ПРИ ЗАСТРОЯВАНЕ ПРИ ПРИЛАГАНЕ НА ЧЛ. 17, АЛ. 11 ОТ ЗУТ

ЗАСТРОЕНА ЗОНА ПРИ ЗАСТРОЯВАНЕ ПРИ ПРИЛАГАНЕ НА ЧЛ. 17, АЛ. 12 ОТ ЗУТ

ЗАСТРОЕНА ЗОНА ПРИ ЗАСТРОЯВАНЕ ПРИ ПРИЛАГАНЕ НА ЧЛ. 17, АЛ. 13 ОТ ЗУТ

ЗАСТРОЕНА ЗОНА ПРИ ЗАСТРОЯВАНЕ ПРИ ПРИЛАГАНЕ НА ЧЛ. 17, АЛ. 14 ОТ ЗУТ

ЗАСТРОЕНА ЗОНА ПРИ ЗАСТРОЯВАНЕ ПРИ ПРИЛАГАНЕ НА ЧЛ. 17, АЛ. 15 ОТ ЗУТ

ЗАСТРОЕНА ЗОНА ПРИ ЗАСТРОЯВАНЕ ПРИ ПРИЛАГАНЕ НА ЧЛ. 17, АЛ. 16 ОТ ЗУТ

ЗАСТРОЕНА ЗОНА ПРИ ЗАСТРОЯВАНЕ ПРИ ПРИЛАГАНЕ НА ЧЛ. 17, АЛ. 17 ОТ ЗУТ

ЗАСТРОЕНА ЗОНА ПРИ ЗАСТРОЯВАНЕ ПРИ ПРИЛАГАНЕ НА ЧЛ. 17, АЛ. 18 ОТ ЗУТ

ЗАСТРОЕНА ЗОНА ПРИ ЗАСТРОЯВАНЕ ПРИ ПРИЛАГАНЕ НА ЧЛ. 17, АЛ. 19 ОТ ЗУТ

ЗАСТРОЕНА ЗОНА ПРИ ЗАСТРОЯВАНЕ ПРИ ПРИЛАГАНЕ НА ЧЛ. 17, АЛ. 20 ОТ ЗУТ

ЗАСТРОЕНА ЗОНА ПРИ ЗАСТРОЯВАНЕ ПРИ ПРИЛАГАНЕ НА ЧЛ. 17, АЛ. 21 ОТ ЗУТ

ЗАСТРОЕНА ЗОНА ПРИ ЗАСТРОЯВАНЕ ПРИ ПРИЛАГАНЕ НА ЧЛ. 17, АЛ. 22 ОТ ЗУТ

ЗАСТРОЕНА ЗОНА ПРИ ЗАСТРОЯВАНЕ ПРИ ПРИЛАГАНЕ НА ЧЛ. 17, АЛ. 23 ОТ ЗУТ

ЗАСТРОЕНА ЗОНА ПРИ ЗАСТРОЯВАНЕ ПРИ ПРИЛАГАНЕ НА ЧЛ. 17, АЛ. 24 ОТ ЗУТ

ЗАСТРОЕНА ЗОНА ПРИ ЗАСТРОЯВАНЕ ПРИ ПРИЛАГАНЕ НА ЧЛ. 17, АЛ. 25 ОТ ЗУТ

ЗАСТРОЕНА ЗОНА ПРИ ЗАСТРОЯВАНЕ ПРИ ПРИЛАГАНЕ НА ЧЛ. 17, АЛ. 26 ОТ ЗУТ

ЗАСТРОЕНА ЗОНА ПРИ ЗАСТРОЯВАНЕ ПРИ ПРИЛАГАНЕ НА ЧЛ. 17, АЛ. 27 ОТ ЗУТ

ЗАСТРОЕНА ЗОНА ПРИ ЗАСТРОЯВАНЕ ПРИ ПРИЛАГАНЕ НА ЧЛ. 17, АЛ. 28 ОТ ЗУТ

ЗАСТРОЕНА ЗОНА ПРИ ЗАСТРОЯВАНЕ ПРИ ПРИЛАГАНЕ НА ЧЛ. 17, АЛ. 29 ОТ ЗУТ

ЗАСТРОЕНА ЗОНА ПРИ ЗАСТРОЯВАНЕ ПРИ ПРИЛАГАНЕ НА ЧЛ. 17, АЛ. 30 ОТ ЗУТ

ЗАСТРОЕНА ЗОНА ПРИ ЗАСТРОЯВАНЕ ПРИ ПРИЛАГАНЕ НА ЧЛ. 17, АЛ. 31 ОТ ЗУТ

ЗАСТРОЕНА ЗОНА ПРИ ЗАСТРОЯВАНЕ ПРИ ПРИЛАГАНЕ НА ЧЛ. 17, АЛ. 32 ОТ ЗУТ

ЗАСТРОЕНА ЗОНА ПРИ ЗАСТРОЯВАНЕ ПРИ ПРИЛАГАНЕ НА ЧЛ. 17, АЛ. 33 ОТ ЗУТ

ЗАСТРОЕНА ЗОНА ПРИ ЗАСТРОЯВАНЕ ПРИ ПРИЛАГАНЕ НА ЧЛ. 17, АЛ. 34 ОТ ЗУТ

ЗАСТРОЕНА ЗОНА ПРИ ЗАСТРОЯВАНЕ ПРИ ПРИЛАГАНЕ НА ЧЛ. 17, АЛ. 35 ОТ ЗУТ

ЗАСТРОЕНА ЗОНА ПРИ ЗАСТРОЯВАНЕ ПРИ ПРИЛАГАНЕ НА ЧЛ. 17, АЛ. 36 ОТ ЗУТ

ЗАСТРОЕНА ЗОНА ПРИ ЗАСТРОЯВАНЕ ПРИ ПРИЛАГАНЕ НА ЧЛ. 17, АЛ. 37 ОТ ЗУТ

ЗАСТРОЕНА ЗОНА ПРИ ЗАСТРОЯВАНЕ ПРИ ПРИЛАГАНЕ НА ЧЛ. 17, АЛ. 38 ОТ ЗУТ

ЗАСТРОЕНА ЗОНА ПРИ ЗАСТРОЯВАНЕ ПРИ ПРИЛАГАНЕ НА ЧЛ. 17, АЛ. 39 ОТ ЗУТ

ЗАСТРОЕНА ЗОНА ПРИ ЗАСТРОЯВАНЕ ПРИ ПРИЛАГАНЕ НА ЧЛ. 17, АЛ. 40 ОТ ЗУТ

ЗАСТРОЕНА ЗОНА ПРИ ЗАСТРОЯВАНЕ ПРИ ПРИЛАГАНЕ НА ЧЛ. 17, АЛ. 41 ОТ ЗУТ

ЗАСТРОЕНА ЗОНА ПРИ ЗАСТРОЯВАНЕ ПРИ ПРИЛАГАНЕ НА ЧЛ. 17, АЛ. 42 ОТ ЗУТ

ЗАСТРОЕНА ЗОНА ПРИ ЗАСТРОЯВАНЕ ПРИ ПРИЛАГАНЕ НА ЧЛ. 17, АЛ. 43 ОТ ЗУТ

ЗАСТРОЕНА ЗОНА ПРИ ЗАСТРОЯВАНЕ ПРИ ПРИЛАГАНЕ НА ЧЛ. 17, АЛ. 44 ОТ ЗУТ

ЗАСТРОЕНА ЗОНА ПРИ ЗАСТРОЯВАНЕ ПРИ ПРИЛАГАНЕ НА ЧЛ. 17, АЛ. 45 ОТ ЗУТ

ЗАСТРОЕНА ЗОНА ПРИ ЗАСТРОЯВАНЕ ПРИ ПРИЛАГАНЕ НА ЧЛ. 17, АЛ. 46 ОТ ЗУТ

ЗАСТРОЕНА ЗОНА ПРИ ЗАСТРОЯВАНЕ ПРИ ПРИЛАГАНЕ НА ЧЛ. 17, АЛ. 47 ОТ ЗУТ

ЗАСТРОЕНА ЗОНА ПРИ ЗАСТРОЯВАНЕ ПРИ ПРИЛАГАНЕ НА ЧЛ. 17, АЛ. 48 ОТ ЗУТ

ЗАСТРОЕНА ЗОНА ПРИ ЗАСТРОЯВАНЕ ПРИ ПРИЛАГАНЕ НА ЧЛ. 17, АЛ. 49 ОТ ЗУТ

ЗАСТРОЕНА ЗОНА ПРИ ЗАСТРОЯВАНЕ ПРИ ПРИЛАГАНЕ НА ЧЛ. 17, АЛ. 50 ОТ ЗУТ

ЗАСТРОЕНА ЗОНА ПРИ ЗАСТРОЯВАНЕ ПРИ ПРИЛАГАНЕ НА ЧЛ. 17, АЛ. 51 ОТ ЗУТ

ЗАСТРОЕНА ЗОНА ПРИ ЗАСТРОЯВАНЕ ПРИ ПРИЛАГАНЕ НА ЧЛ. 17, АЛ. 52 ОТ ЗУТ

ЗАСТРОЕНА ЗОНА ПРИ ЗАСТРОЯВАНЕ ПРИ ПРИЛАГАНЕ НА ЧЛ. 17, АЛ. 53 ОТ ЗУТ

ЗАСТРОЕНА ЗОНА ПРИ ЗАСТРОЯВАНЕ ПРИ ПРИЛАГАНЕ НА ЧЛ. 17, АЛ. 54 ОТ ЗУТ

ЗАСТРОЕНА ЗОНА ПРИ ЗАСТРОЯВАНЕ ПРИ ПРИЛАГАНЕ НА ЧЛ. 17, АЛ. 55 ОТ ЗУТ

ЗАСТРОЕНА ЗОНА ПРИ ЗАСТРОЯВАНЕ ПРИ ПРИЛАГАНЕ НА ЧЛ. 17, АЛ. 56 ОТ ЗУТ

ЗАСТРОЕНА ЗОНА ПРИ ЗАСТРОЯВАНЕ ПРИ ПРИЛАГАНЕ НА ЧЛ. 17, АЛ. 57 ОТ ЗУТ

ЗАСТРОЕНА ЗОНА ПРИ ЗАСТРОЯВАНЕ ПРИ ПРИЛАГАНЕ НА ЧЛ. 17, АЛ. 58 ОТ ЗУТ

ЗАСТРОЕНА ЗОНА ПРИ ЗАСТРОЯВАНЕ ПРИ ПРИЛАГАНЕ НА ЧЛ. 17, АЛ. 59 ОТ ЗУТ

ЗАСТРОЕНА ЗОНА ПРИ ЗАСТРОЯВАНЕ ПРИ ПРИЛАГАНЕ НА ЧЛ. 17, АЛ. 60 ОТ ЗУТ

ЗАСТРОЕНА ЗОНА ПРИ ЗАСТРОЯВАНЕ ПРИ ПРИЛАГАНЕ НА ЧЛ. 17, АЛ. 61 ОТ ЗУТ

ЗАСТРОЕНА ЗОНА ПРИ ЗАСТРОЯВАНЕ ПРИ ПРИЛАГАНЕ НА ЧЛ. 17, АЛ. 62 ОТ ЗУТ

ЗАСТРОЕНА ЗОНА ПРИ ЗАСТРОЯВАНЕ ПРИ ПРИЛАГАНЕ НА ЧЛ. 17, АЛ. 63 ОТ ЗУТ

ЗАСТРОЕНА ЗОНА ПРИ ЗАСТРОЯВАНЕ ПРИ ПРИЛАГАНЕ НА ЧЛ. 17, АЛ. 64 ОТ ЗУТ

ЗАСТРОЕНА ЗОНА ПРИ ЗАСТРОЯВАНЕ ПРИ ПРИЛАГАНЕ НА ЧЛ. 17, АЛ. 65 ОТ ЗУТ

ЗАСТРОЕНА ЗОНА ПРИ ЗАСТРОЯВАНЕ ПРИ ПРИЛАГАНЕ НА ЧЛ. 17, АЛ. 66 ОТ ЗУТ

ЗАСТРОЕНА ЗОНА ПРИ ЗАСТРОЯВАНЕ ПРИ ПРИЛАГАНЕ НА ЧЛ. 17, АЛ. 67 ОТ ЗУТ

ЗАСТРОЕНА ЗОНА ПРИ ЗАСТРОЯВАНЕ ПРИ ПРИЛАГАНЕ НА ЧЛ. 17, АЛ. 68 ОТ ЗУТ

ЗАСТРОЕНА ЗОНА ПРИ ЗАСТРОЯВАНЕ ПРИ ПРИЛАГАНЕ НА ЧЛ. 17, АЛ. 69 ОТ ЗУТ

ЗАСТРОЕНА ЗОНА ПРИ ЗАСТРОЯВАНЕ ПРИ ПРИЛАГАНЕ НА ЧЛ. 17, АЛ. 70 ОТ ЗУТ

ЗАСТРОЕНА ЗОНА ПРИ ЗАСТРОЯВАНЕ ПРИ ПРИЛАГАНЕ НА ЧЛ. 17, АЛ. 71 ОТ ЗУТ

ЗАСТРОЕНА ЗОНА ПРИ ЗАСТРОЯВАНЕ ПРИ ПРИЛАГАНЕ НА ЧЛ. 17, АЛ. 72 ОТ ЗУТ

ЗАСТРОЕНА ЗОНА ПРИ ЗАСТРОЯВАНЕ ПРИ ПРИЛАГАНЕ НА ЧЛ. 17, АЛ. 73 ОТ ЗУТ

ЗАСТРОЕНА ЗОНА ПРИ ЗАСТРОЯВАНЕ ПРИ ПРИЛАГАНЕ НА ЧЛ. 17, АЛ. 74 ОТ ЗУТ

ЗАСТРОЕНА ЗОНА ПРИ ЗАСТРОЯВАНЕ ПРИ ПРИЛАГАНЕ НА ЧЛ. 17, АЛ. 75 ОТ ЗУТ

ЗАСТРОЕНА ЗОНА ПРИ ЗАСТРОЯВАНЕ ПРИ ПРИЛАГАНЕ НА ЧЛ. 17, АЛ. 76 ОТ ЗУТ

ЗАСТРОЕНА ЗОНА ПРИ ЗАСТРОЯВАНЕ ПРИ ПРИЛАГАНЕ НА ЧЛ. 17, АЛ. 77 ОТ ЗУТ

ЗАСТРОЕНА ЗОНА ПРИ ЗАСТРОЯВАНЕ ПРИ ПРИЛАГАНЕ НА ЧЛ. 17, АЛ. 78 ОТ ЗУТ

ЗАСТРОЕНА ЗОНА ПРИ ЗАСТРОЯВАНЕ ПРИ ПРИЛАГАНЕ НА ЧЛ. 17, АЛ. 79 ОТ ЗУТ

ЗАСТРОЕНА ЗОНА ПРИ ЗАСТРОЯВАНЕ ПРИ ПРИЛАГАНЕ НА ЧЛ. 17, АЛ. 80 ОТ ЗУТ

ЗАСТРОЕНА ЗОНА ПРИ ЗАСТРОЯВАНЕ ПРИ ПРИЛАГАНЕ НА ЧЛ. 17, АЛ. 81 ОТ ЗУТ

ЗАСТРОЕНА ЗОНА ПРИ ЗАСТРОЯВАНЕ ПРИ ПРИЛАГАНЕ НА ЧЛ. 17, АЛ. 82 ОТ ЗУТ

ЗАСТРОЕНА ЗОНА ПРИ ЗАСТРОЯВАНЕ ПРИ ПРИЛАГАНЕ НА ЧЛ. 17, АЛ. 83 ОТ ЗУТ

ЗАСТРОЕНА ЗОНА ПРИ ЗАСТРОЯВАНЕ ПРИ ПРИЛАГАНЕ НА ЧЛ. 17, АЛ. 84 ОТ ЗУТ

ЗАСТРОЕНА ЗОНА ПРИ ЗАСТРОЯВАНЕ ПРИ ПРИЛАГАНЕ НА ЧЛ. 17, АЛ. 85 ОТ ЗУТ

ЗАСТРОЕНА ЗОНА ПРИ ЗАСТРОЯВАНЕ ПРИ ПРИЛАГАНЕ НА ЧЛ. 17, АЛ. 86 ОТ ЗУТ

ЗАСТРОЕНА ЗОНА ПРИ ЗАСТРОЯВАНЕ ПРИ ПРИЛАГАНЕ НА ЧЛ. 17, АЛ. 87 ОТ ЗУТ

ЗАСТРОЕНА ЗОНА ПРИ ЗАСТРОЯВАНЕ ПРИ ПРИЛАГАНЕ НА ЧЛ. 17, АЛ. 88 ОТ ЗУТ

ЗАСТРОЕНА ЗОНА ПРИ ЗАСТРОЯВАНЕ ПРИ ПРИЛАГАНЕ НА ЧЛ. 17, АЛ. 89 ОТ ЗУТ

ЗАСТРОЕНА ЗОНА ПРИ ЗАСТРОЯВАНЕ ПРИ ПРИЛАГАНЕ НА ЧЛ. 17, АЛ. 90 ОТ ЗУТ

ЗАСТРОЕНА ЗОНА ПРИ ЗАСТРОЯВАНЕ ПРИ ПРИЛАГАНЕ НА ЧЛ. 17, АЛ. 91 ОТ ЗУТ

ЗАСТРОЕНА ЗОНА ПРИ ЗАСТРОЯВАНЕ ПРИ ПРИЛАГАНЕ НА ЧЛ. 17, АЛ. 92 ОТ ЗУТ

ЗАСТРОЕНА ЗОНА ПРИ ЗАСТРОЯВАНЕ ПРИ ПРИЛАГАНЕ НА ЧЛ. 17, АЛ. 93 ОТ ЗУТ

ЗАСТРОЕНА ЗОНА ПРИ ЗАСТРОЯВАНЕ ПРИ ПРИЛАГАНЕ НА ЧЛ. 17, АЛ. 94 ОТ ЗУТ

ЗАСТРОЕНА ЗОНА ПРИ ЗАСТРОЯВАНЕ ПРИ ПРИЛАГАНЕ НА ЧЛ. 17, АЛ. 95 ОТ ЗУТ

ЗАСТРОЕНА ЗОНА ПРИ ЗАСТРОЯВАНЕ ПРИ ПРИЛАГАНЕ НА ЧЛ. 17, АЛ. 96 ОТ ЗУТ

ЗАСТРОЕНА ЗОНА ПРИ ЗАСТРОЯВАНЕ ПРИ ПРИЛАГАНЕ НА ЧЛ. 17, АЛ. 97 ОТ ЗУТ

ЗАСТРОЕНА ЗОНА ПРИ ЗАСТРОЯВАНЕ ПРИ ПРИЛАГАНЕ НА ЧЛ. 17, АЛ. 98 ОТ ЗУТ

ЗАСТРОЕНА ЗОНА ПРИ ЗАСТРОЯВАНЕ ПРИ ПРИЛАГАНЕ НА ЧЛ. 17, АЛ. 99 ОТ ЗУТ

ЗАСТРОЕНА ЗОНА ПРИ ЗАСТРОЯВАНЕ ПРИ ПРИЛАГАНЕ НА ЧЛ. 17, АЛ. 100 ОТ ЗУТ

ЗАСТРОЕНА ЗОНА ПРИ ЗАСТРОЯВАНЕ ПРИ ПРИЛАГАНЕ НА ЧЛ. 17, АЛ. 101 ОТ ЗУТ

ЗАСТРОЕНА ЗОНА ПРИ ЗАСТРОЯВАНЕ ПРИ ПРИЛАГАНЕ НА ЧЛ. 17, АЛ. 102 ОТ ЗУТ

ЗАСТРОЕНА ЗОНА ПРИ ЗАСТРОЯВАНЕ ПРИ ПРИЛАГАНЕ НА ЧЛ. 17, АЛ. 103 ОТ ЗУТ

ЗАСТРОЕНА ЗОНА ПРИ ЗАСТРОЯВАНЕ ПРИ ПРИЛАГАНЕ НА ЧЛ. 17, АЛ. 104 ОТ ЗУТ

ЗАСТРОЕНА ЗОНА ПРИ ЗАСТРОЯВАНЕ ПРИ ПРИЛАГАНЕ НА ЧЛ. 17, АЛ. 105 ОТ ЗУТ

ЗАСТРОЕНА ЗОНА ПРИ ЗАСТРОЯВАНЕ ПРИ ПРИЛАГАНЕ НА ЧЛ. 17, АЛ. 106 ОТ ЗУТ

ЗАСТРОЕНА ЗОНА ПРИ ЗАСТРОЯВАНЕ ПРИ ПРИЛАГАНЕ НА ЧЛ. 17, АЛ. 107 ОТ ЗУТ

ЗАСТРОЕНА ЗОНА ПРИ ЗАСТРОЯВАНЕ ПРИ ПРИЛАГАНЕ НА ЧЛ. 17, АЛ. 108 ОТ ЗУТ

ЗАСТРОЕНА ЗОНА ПРИ ЗАСТРОЯВАНЕ ПРИ ПРИЛАГАНЕ НА ЧЛ. 17, АЛ. 109 ОТ ЗУТ

ЗАСТРОЕНА ЗОНА ПРИ ЗАСТРОЯВАНЕ ПРИ ПРИЛАГАНЕ НА ЧЛ. 17, АЛ. 110 ОТ ЗУТ

ЗАСТРОЕНА ЗОНА ПРИ ЗАСТРОЯВАНЕ ПРИ ПРИЛАГАНЕ НА ЧЛ. 17, АЛ. 111 ОТ ЗУТ

ЗАСТРОЕНА ЗОНА ПРИ ЗАСТРОЯВАНЕ ПРИ ПРИЛАГАНЕ НА ЧЛ. 17, АЛ. 112 ОТ ЗУТ

ЗАСТРОЕНА ЗОНА ПРИ ЗАСТРОЯВАНЕ ПРИ ПРИЛАГАНЕ НА ЧЛ. 17, АЛ. 113 ОТ ЗУТ

ЗАСТРОЕНА ЗОНА ПРИ ЗАСТРОЯВАНЕ ПРИ ПРИЛАГАНЕ НА ЧЛ. 17, АЛ. 114 ОТ ЗУТ

ЗАСТРОЕНА ЗОНА ПРИ ЗАСТРОЯВАНЕ ПРИ ПРИЛАГАНЕ НА ЧЛ. 17, АЛ. 115 ОТ ЗУТ

ЗАСТРОЕНА ЗОНА ПРИ ЗАСТРОЯВАНЕ ПРИ ПРИЛАГАНЕ НА ЧЛ. 17, АЛ. 116 ОТ ЗУТ

ЗАСТРОЕНА ЗОНА ПРИ ЗАСТРОЯВАНЕ ПРИ ПРИЛАГАНЕ НА ЧЛ. 17, АЛ. 117 ОТ ЗУТ

ЗАСТРОЕНА ЗОНА ПРИ ЗАСТРОЯВАНЕ ПРИ ПРИЛАГАНЕ НА ЧЛ. 17, АЛ. 118 ОТ ЗУТ

ЗАСТРОЕНА ЗОНА ПРИ ЗАСТРОЯВАНЕ ПРИ ПРИЛАГАНЕ НА ЧЛ. 17, АЛ. 119 ОТ ЗУТ

ЗАСТРОЕНА ЗОНА ПРИ ЗАСТРОЯВАНЕ ПРИ ПРИЛАГАНЕ НА ЧЛ. 17, АЛ. 120 ОТ ЗУТ

ЗАСТРОЕНА ЗОНА ПРИ ЗАСТРОЯВАНЕ ПРИ ПРИЛАГАНЕ НА ЧЛ. 17, АЛ. 121 ОТ ЗУТ

ЗАСТРОЕНА ЗОНА ПРИ ЗАСТРОЯВАНЕ ПРИ ПРИЛАГАНЕ НА ЧЛ. 17, АЛ. 122 ОТ ЗУТ

ЗАСТРОЕНА ЗОНА ПРИ ЗАСТРОЯВАНЕ ПРИ ПРИЛАГАНЕ НА ЧЛ. 17, АЛ. 123 ОТ ЗУТ

ЗАСТРОЕНА ЗОНА ПРИ ЗАСТРОЯВАНЕ ПРИ ПРИЛАГАНЕ НА ЧЛ. 17, АЛ. 124 ОТ ЗУТ

ЗАСТРОЕНА ЗОНА ПРИ ЗАСТРОЯВАНЕ ПРИ ПРИЛАГАНЕ НА ЧЛ. 17, АЛ. 125 ОТ ЗУТ

ЗАСТРОЕНА ЗОНА ПРИ ЗАСТРОЯВАНЕ ПРИ ПРИЛАГАНЕ НА ЧЛ. 17, АЛ. 126 ОТ ЗУТ

ЗАСТРОЕНА ЗОНА ПРИ ЗАСТРОЯВАНЕ ПРИ ПРИЛАГАНЕ НА ЧЛ. 17, АЛ. 127 ОТ ЗУТ

ЗАСТРОЕНА ЗОНА ПРИ ЗАСТРОЯВАНЕ ПРИ ПРИЛАГАНЕ НА ЧЛ. 17, АЛ. 128 ОТ ЗУТ

ЗАСТРОЕНА ЗОНА ПРИ ЗАСТРОЯВАНЕ ПРИ ПРИЛАГАНЕ НА ЧЛ. 17, АЛ. 129 ОТ ЗУТ

ЗАСТРОЕНА ЗОНА ПРИ ЗАСТРОЯВАНЕ ПРИ ПРИЛАГАНЕ НА ЧЛ. 17, АЛ. 130 ОТ ЗУТ

ЗАСТРОЕНА ЗОНА ПРИ ЗАСТРОЯВАНЕ ПРИ ПРИЛАГАНЕ НА ЧЛ. 17, АЛ. 131 ОТ ЗУТ

ЗАСТРОЕНА ЗОНА ПРИ ЗАСТРОЯВАНЕ ПРИ ПРИЛАГАНЕ НА ЧЛ. 17, АЛ. 132 ОТ ЗУТ

ЗАСТРОЕНА ЗОНА ПРИ ЗАСТРОЯВАНЕ ПРИ ПРИЛАГАНЕ НА ЧЛ. 17, АЛ. 133 ОТ ЗУТ

ЗАСТРОЕНА ЗОНА ПРИ ЗАСТРОЯВАНЕ ПРИ ПРИЛАГАНЕ НА ЧЛ. 17, АЛ. 134 ОТ ЗУТ

ЗАСТРОЕНА ЗОНА ПРИ ЗАСТРОЯВАНЕ ПРИ ПРИЛАГАНЕ НА ЧЛ. 17, АЛ. 135 ОТ ЗУТ

ЗАСТРОЕНА ЗОНА ПРИ ЗАСТРОЯВАНЕ ПРИ ПРИЛАГАНЕ НА ЧЛ. 17, АЛ. 136 ОТ ЗУТ

ЗАСТРОЕНА ЗОНА ПРИ ЗАСТРОЯВАНЕ ПРИ ПРИЛАГАНЕ НА ЧЛ. 17, АЛ. 137 ОТ ЗУТ

ЗАСТРОЕНА ЗОНА ПРИ ЗАСТРОЯВАНЕ ПРИ ПРИЛАГАНЕ НА ЧЛ. 17, АЛ. 138 ОТ ЗУТ

ЗАСТРОЕНА ЗОНА ПРИ ЗАСТРОЯВАНЕ ПРИ ПРИЛАГАНЕ НА ЧЛ. 17, АЛ. 139 ОТ ЗУТ

ЗАСТРОЕНА ЗОНА ПРИ ЗАСТРОЯВАНЕ ПРИ ПРИЛАГАНЕ НА ЧЛ. 17, АЛ. 140 ОТ ЗУТ

ЗАСТРОЕНА ЗОНА ПРИ ЗАСТРОЯВАНЕ ПРИ ПРИЛАГАНЕ НА ЧЛ. 17, АЛ. 141 ОТ ЗУТ

ЗАСТРОЕНА ЗОНА ПРИ ЗАСТРОЯВАНЕ ПРИ ПРИЛАГАНЕ НА ЧЛ. 17, АЛ. 142 ОТ ЗУТ

ЗАСТРОЕНА ЗОНА ПРИ ЗАСТРОЯВАНЕ ПРИ ПРИЛАГАНЕ НА ЧЛ. 17, АЛ. 143 ОТ ЗУТ

ЗАСТРОЕНА ЗОНА ПРИ ЗАСТРОЯВАНЕ ПРИ ПРИЛАГАНЕ НА ЧЛ. 17, АЛ. 144 ОТ ЗУТ

ЗАСТРОЕНА ЗОНА ПРИ ЗАСТРОЯВАНЕ ПРИ ПРИЛАГАНЕ НА ЧЛ. 17, АЛ. 145 ОТ ЗУТ

ЗАСТРОЕНА ЗОНА ПРИ ЗАСТРОЯВАНЕ ПРИ ПРИЛАГАНЕ НА ЧЛ. 17, АЛ. 146 ОТ ЗУТ

ЗАСТРОЕНА ЗОНА ПРИ ЗАСТРОЯВАНЕ ПРИ ПРИЛАГАНЕ НА ЧЛ. 17, АЛ. 147 ОТ ЗУТ

ЗАСТРОЕНА ЗОНА ПРИ ЗАСТРОЯВАНЕ ПРИ ПРИЛАГАНЕ НА ЧЛ. 17, АЛ. 148 ОТ ЗУТ

ЗАСТРОЕНА ЗОНА ПРИ ЗАСТРОЯВАНЕ ПРИ ПРИЛАГАНЕ НА ЧЛ. 17, АЛ. 149 ОТ ЗУТ

ЗАСТРОЕНА ЗОНА ПРИ ЗАСТРОЯВАНЕ ПРИ ПРИЛАГАНЕ НА ЧЛ. 17, АЛ. 150 ОТ ЗУТ

ЗАСТРОЕНА ЗОНА ПРИ ЗАСТРОЯВАНЕ ПРИ ПРИЛАГАНЕ НА ЧЛ. 17, АЛ. 151 ОТ ЗУТ

ЗАСТРОЕНА ЗОНА ПРИ ЗАСТРОЯВАНЕ ПРИ ПРИЛАГАНЕ НА ЧЛ. 17, АЛ. 152 ОТ ЗУТ

ЗАСТРОЕНА ЗОНА ПРИ ЗАСТРОЯВАНЕ ПРИ ПРИЛАГАНЕ НА ЧЛ. 17, АЛ. 153 ОТ ЗУТ

ЗАСТРОЕНА ЗОНА ПРИ ЗАСТРОЯВАНЕ ПРИ ПРИЛАГАНЕ НА ЧЛ. 17, АЛ. 154 ОТ ЗУТ

ЗАСТРОЕНА ЗОНА ПРИ ЗАСТРОЯВАНЕ ПРИ ПРИЛАГАНЕ НА ЧЛ. 17, АЛ. 155 ОТ ЗУТ

ЗАСТРОЕНА ЗОНА ПРИ ЗАСТРОЯВАНЕ ПРИ ПРИЛАГАНЕ НА ЧЛ. 17, АЛ. 156 ОТ ЗУТ

ЗАСТРОЕНА ЗОНА ПРИ ЗАСТРОЯВАНЕ ПРИ ПРИЛАГАНЕ НА ЧЛ. 17, АЛ. 157 ОТ ЗУТ

ЗАСТРОЕНА ЗОНА ПРИ ЗАСТРОЯВАНЕ ПРИ ПРИЛАГАНЕ НА ЧЛ. 17, АЛ. 158 ОТ ЗУТ

ЗАСТРОЕНА ЗОНА ПРИ ЗАСТРОЯВАНЕ ПРИ ПРИЛАГАНЕ НА ЧЛ. 17, АЛ. 159 ОТ ЗУТ

ЗАСТРОЕНА ЗОНА ПРИ ЗАСТРОЯВАНЕ ПРИ ПРИЛАГАНЕ НА ЧЛ. 17, АЛ. 160 ОТ ЗУТ

ЗАСТРОЕНА ЗОНА ПРИ ЗАСТРОЯВАНЕ ПРИ ПРИЛАГАНЕ НА ЧЛ. 17, АЛ. 161 ОТ ЗУТ

ЗАСТРОЕНА ЗОНА ПРИ ЗАСТРОЯВАНЕ ПРИ ПРИЛАГАНЕ НА ЧЛ. 17, АЛ. 162 ОТ ЗУТ

ЗАСТРОЕНА ЗОНА ПРИ ЗАСТРОЯВАНЕ ПРИ ПРИЛАГАНЕ НА ЧЛ. 17, АЛ. 163 ОТ ЗУТ

ЗАСТРОЕНА ЗОНА ПРИ ЗАСТРОЯВАНЕ ПРИ ПРИЛАГАНЕ НА ЧЛ. 17, АЛ. 164 ОТ ЗУТ

ЗАСТРОЕНА ЗОНА ПРИ ЗАСТРОЯВАНЕ ПРИ ПРИЛАГАНЕ НА ЧЛ. 17, АЛ. 165 ОТ ЗУТ

ЗАСТРОЕНА ЗОНА ПРИ ЗАСТРОЯВАНЕ ПРИ ПРИЛАГАНЕ НА ЧЛ. 17, АЛ. 166 ОТ ЗУТ

ЗАСТРОЕНА ЗОНА ПРИ ЗАСТРОЯВАНЕ ПРИ ПРИЛАГАНЕ НА ЧЛ. 17, АЛ. 167 ОТ ЗУТ

ЗАСТРОЕНА ЗОНА ПРИ ЗАСТРОЯВАНЕ ПРИ ПРИЛАГАНЕ НА ЧЛ. 17, АЛ. 168 ОТ ЗУТ

ЗАСТРОЕНА ЗОНА ПРИ ЗАСТРОЯВАНЕ ПРИ ПРИЛАГАНЕ НА ЧЛ. 17, АЛ. 169 ОТ ЗУТ

ЗАСТРОЕНА ЗОНА ПРИ ЗАСТРОЯВАНЕ ПРИ ПРИЛАГАНЕ НА ЧЛ. 17, АЛ. 170 ОТ ЗУТ

ЗАСТРОЕНА ЗОНА ПРИ ЗАСТРОЯВАНЕ ПРИ ПРИЛАГАНЕ НА ЧЛ. 17, АЛ. 171 ОТ ЗУТ

ЗАСТРОЕНА ЗОНА ПРИ ЗАСТРОЯВАНЕ ПРИ ПРИЛАГАНЕ НА ЧЛ. 17, АЛ. 172 ОТ ЗУТ

ЗАСТРОЕНА ЗОНА ПРИ ЗАСТРОЯВАНЕ ПРИ ПРИЛАГАНЕ НА ЧЛ. 17, АЛ. 173 ОТ ЗУТ

ЗАСТРОЕНА ЗОНА ПРИ ЗАСТРОЯВАНЕ ПРИ ПРИЛАГАНЕ НА ЧЛ. 17, АЛ. 174 ОТ ЗУТ

ЗАСТРОЕНА ЗОНА ПРИ ЗАСТРОЯВАНЕ ПРИ ПРИЛАГАНЕ НА ЧЛ. 17, АЛ. 175 ОТ ЗУТ

ЗАСТРОЕНА ЗОНА ПРИ ЗАСТРОЯВАНЕ ПРИ ПРИЛАГАНЕ НА ЧЛ. 17, АЛ. 176 ОТ ЗУТ

ЗАСТРОЕНА ЗОНА ПРИ ЗАСТРОЯВАНЕ ПРИ ПРИЛАГАНЕ НА ЧЛ. 17, АЛ. 177 ОТ ЗУТ

ЗАСТРОЕНА ЗОНА ПРИ ЗАСТРОЯВАНЕ ПРИ ПРИЛАГАНЕ НА ЧЛ. 17, АЛ. 178 ОТ ЗУТ

ЗАСТРОЕНА ЗОНА ПРИ ЗАСТРОЯВАНЕ ПРИ ПРИЛАГАНЕ НА ЧЛ. 17, АЛ. 179 ОТ ЗУТ

ЗАСТРОЕНА ЗОНА ПРИ ЗАСТРОЯВАНЕ ПРИ ПРИЛАГАНЕ НА ЧЛ. 17, АЛ. 180 ОТ ЗУТ

ЗАСТРОЕНА ЗОНА ПРИ ЗАСТРОЯВАНЕ ПРИ ПРИЛАГАНЕ НА ЧЛ. 17, АЛ. 181 ОТ ЗУТ

ЗАСТРОЕНА ЗОНА ПРИ ЗАСТРО

[redacted]

N

თბილისი 2024წ.



პირობითი აღნიშვნები:

- საპროექტო საზღვარი
- განაშენიანების რეგულირების ხაზი (უკანა ეზოსთვის)

პროექტის დასახელება:

მრავალფუნქციური კომპლექსი

მისამართი:
ქ.თბილისი, ილგუჯა ამაშუკელის ქუჩა

ავტორები :

მთ.არქიტექტორი ნ.გოგებაშვილი

ხ. ა.

არქიტექტორი თ.ჯანიაშვილი

ხ. ა.

შენიშვნა:

არტეკო

ს/კ : 405360675

მის: ს.ცინცაძის ქ. №1; ბ.52

ARTECO

s/k : 405360675

ADDR: s.tsintsadze #1

ARTECO

ნახაზი: გეგმა +24.15 ნიშნულზე

SCALE 1:100

FORMAT A2

[redacted]

N

თბილისი 2024წ.

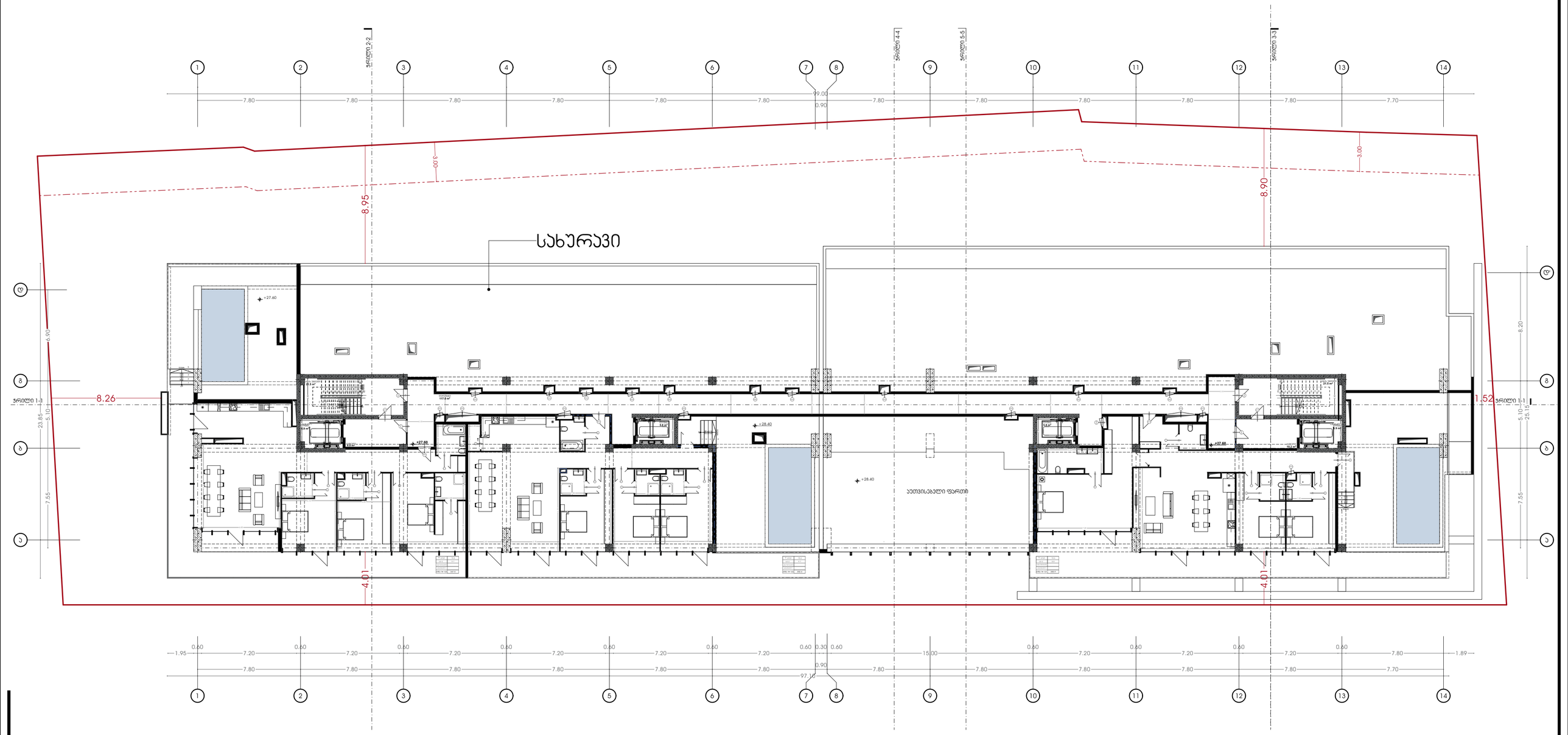

პირობითი აღნიშვნები:

- საპროექტო საზღვარი
- განაშენიანების რეგულირების ხაზი (უკანა ეზოსთვის)

პროექტის დასახელება:

მრავალფუნქციური კომპლექსი

მისამართი:
ქ.თბილისი, ილგუჯა ამაშუკელის ქუჩა

ავტორები :

მთ.არქიტექტორი ნ.გოგეშვილი

ხ. ა.

არქიტექტორი თ.ჯანიაშვილი

ხ. ა.

შენიშვნა:

არტეკო

ს/კ : 405360675

მის: ს.ცინცაძის ქ. №1; ბ.52

ARTECO

s/k : 405360675

ADDR: s.tsintsadze #1

ნახაზი: გეგმა +27.45 ნიშნულზე

SCALE 1:100

FORMAT A2

[redacted]

N

თბილისი 2024წ.

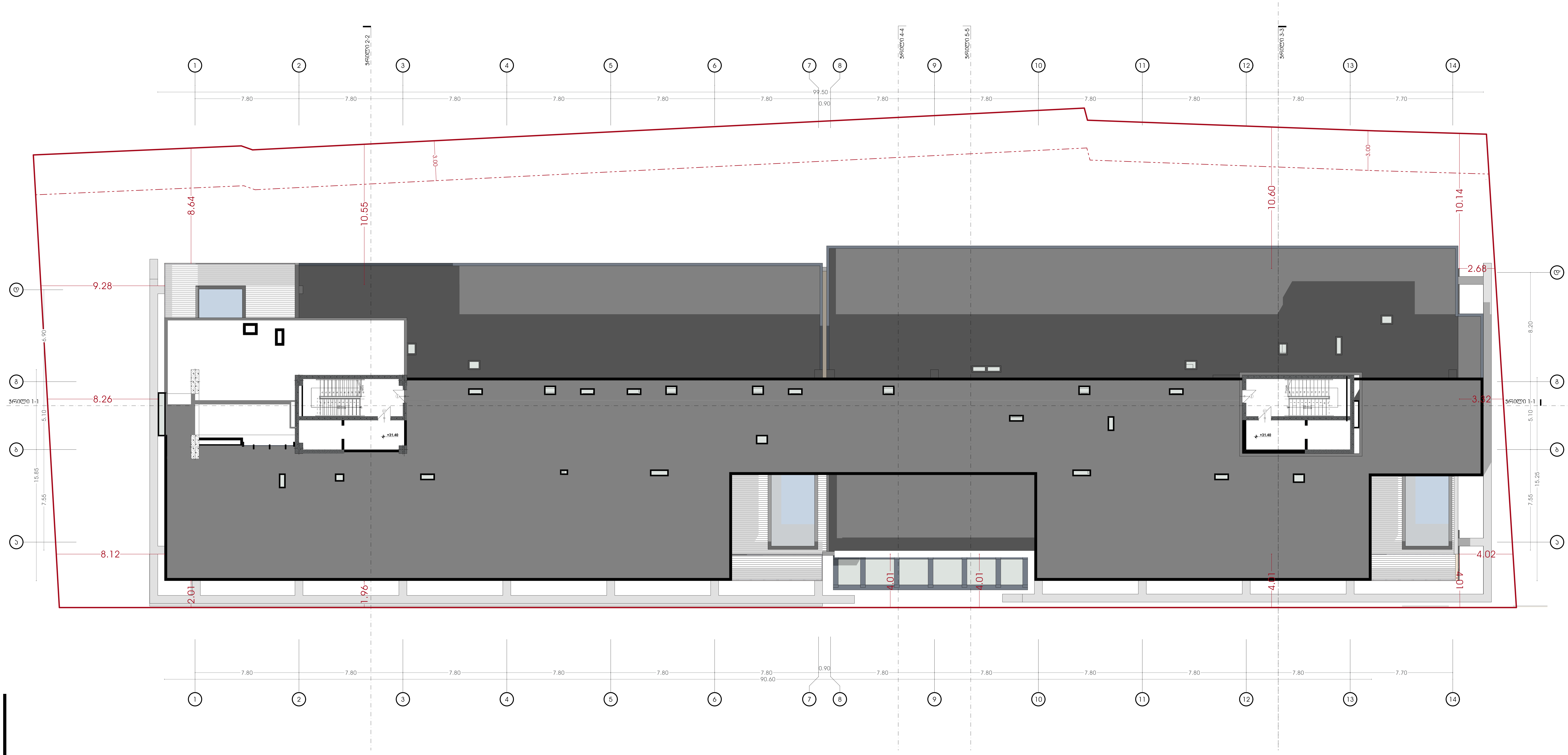

პირობითი აღნიშვნები:

- საკადასტრო საზღვარი
- განაშენიანების რეგულირების ხაზი (უკანა ეზოსთვის)

პროექტის დასახელება:

მრავალფუნქციური კომპლექსი

მისამართი:
ქ.თბილისი, ელგუჯა ამაშუკელის ქუჩა

ავტორები :

მთ.არქიტექტორი ნ.გოგეშვილი
ხ. პ.

არქიტექტორი თ.ჯანიაშვილი
ხ. პ.

შენიშვნა:

არტეკო
ს/კ : 405360675
მის: ს.ცინცაძის ქ. №1; ბ.52

ARTECO
s/k : 405360675
ADDR: s.tsintsadze #1

ნახაზი: გეგმა +31.95 ნიშნულზე

SCALE
1:100

FORMAT A2

N

თბილისი 2024წ.

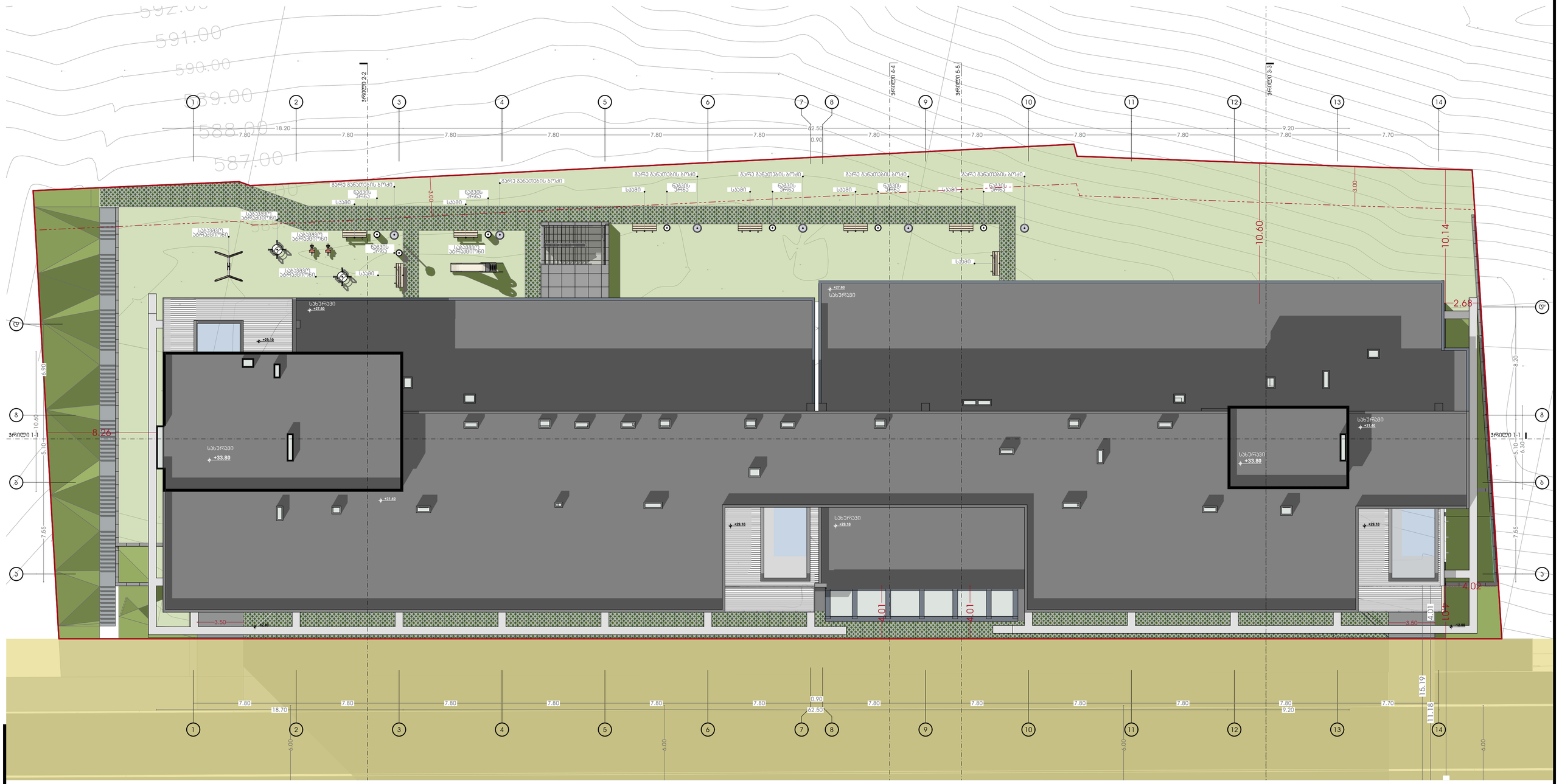

პირობითი აღნიშვნები:

- საკადასტრო საზღვარი
- – – –

[redacted]

თბილისი 2024წ.

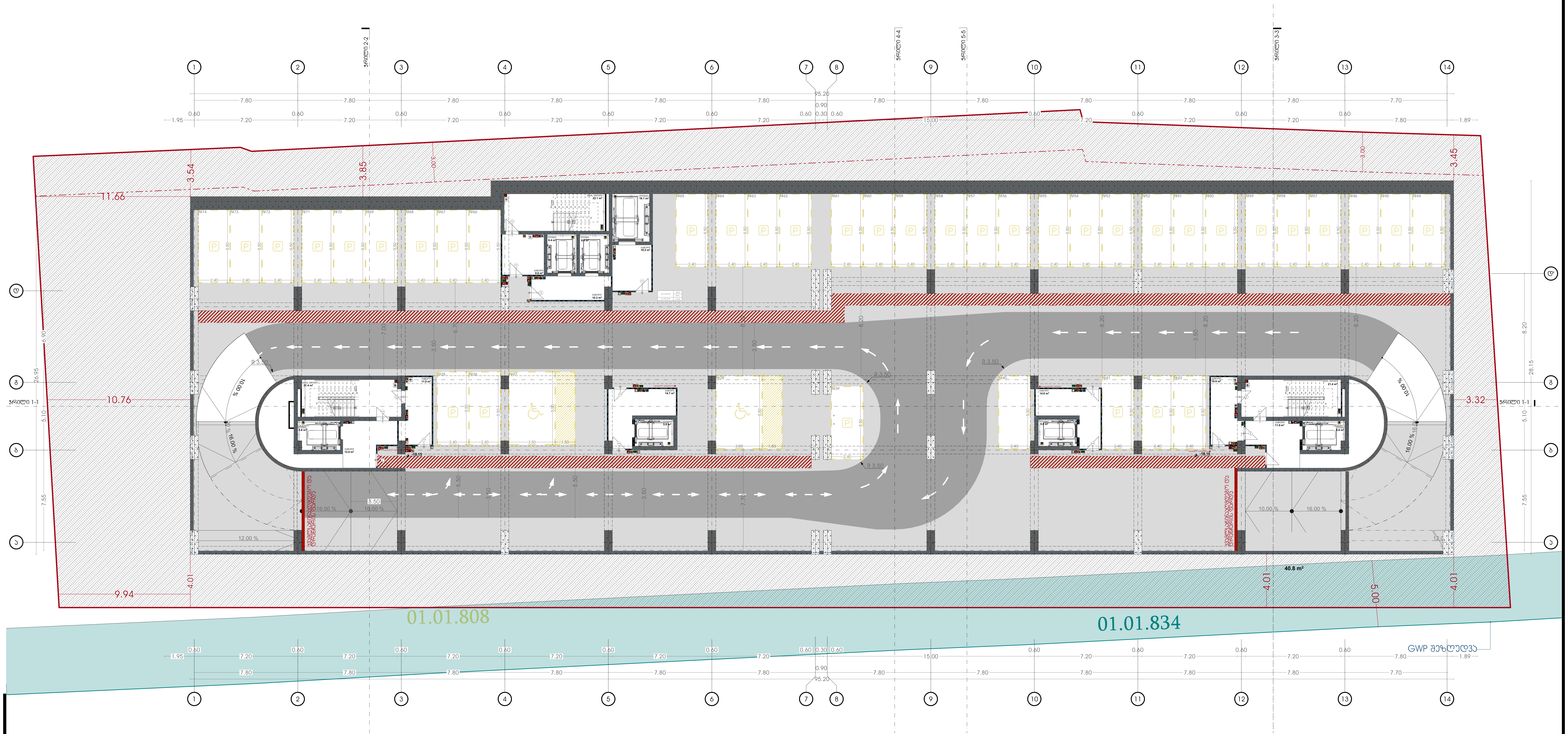

პირობითი აღნიშვნები:

- საკადასტრო საზღვარი
- განაშენიანების რეგულირების ხაზი (უკანა ეზოსთვის)
- ავტოსაშხეფი სისტემა
- კვამლაღმომჩენი სისტემა
- კვამლზე მორაგირე მაუწყებელი
- ვიზუალური და ხმოვანი განგაშის სისტემა
- მექანიკური განიავების სისტემა
- ხანძრის მართვის ცენტრი
- სახანძრო განგაშის ხელით სამართავის კოლოფი
- ხელის ცეცხლმაქრი
- სახანძრო მილდგარი
- გასასვლელის ნიშანი
- სახანძრო-სამაშველო სამსახურის მიერ გამოსაყენებელი მისაერთებელი
- ჰაერის დაწნევის სიტემა
- წყლის დასალევი შადრევანი/დისპენსერი
- კვამლის კონტროლის სიტემა (კვამლის გაწოვა)
- სახანძრო ჰიდრანტი
- გზა კიბის საკომუნიკაციო სისტემა
- თავშესაფრის ფართობის აღნიშვნა
- სახანძრო სამაშველო ლიფტი
- სახანძრო სამაშველო ლიფტი

პროექტის დასახელება:

მრავალფუნქციური კომპლექსი

მისამართი:
ქ.თბილისი, ელგუჯა ამაშუკელის ქუჩა

ავტორები :

მთ.არქიტექტორი ნ.გოგბეშვილი
ხ. ა.

არქიტექტორი თ.ჯანიაშვილი
ხ. ა.

შენიშვნა:

არტეკო
ს/კ : 405360675
მის: ს.ცინცაძის ქ. №1; ბ.52

ARTECO
s/k : 405360675
ADDR: s.tsintsadze #1

ნახაზი: გეგმა -18.15 ნიშნულზე სახანძრო უსაფრთხოების ჩვენებით

SCALE 1:100

FORMAT A2

N

თბილისი 2024წ.

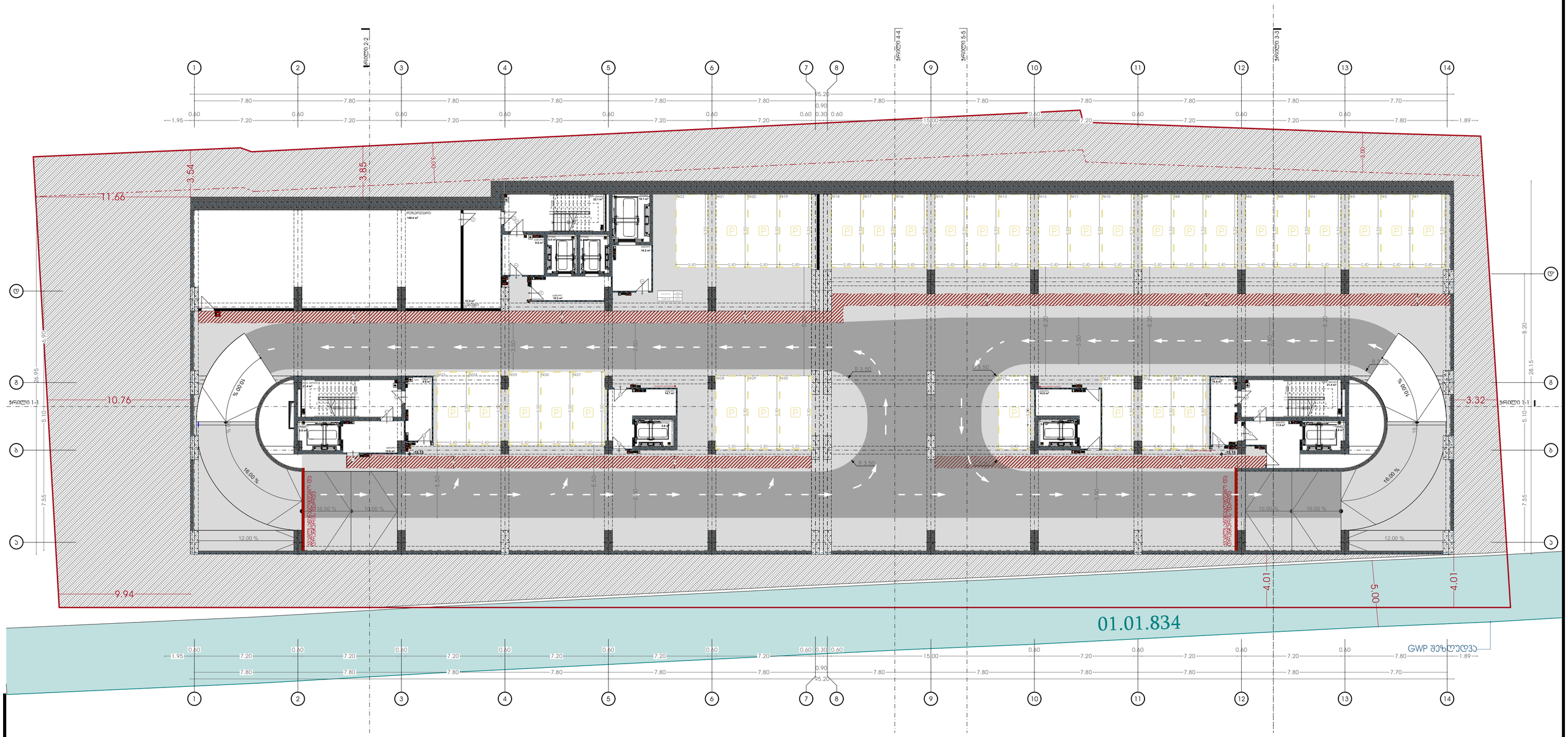

პირობითი აღნიშვნები:

- საკვლევარო საზღვარი
- განვითარების რეგულირების ხაზი (უკან უხოსთვის)

პროექტის დასახელება:

მრავალფუნქციური კომპლექსი

მისამართი:
ქ.თბილისი, ელგუჯა ამაშუკელის ქუჩა

ავტორები :

გმ.არქიტექტორი ნ.გოგებაშვილი

ხ. პ.

არქიტექტორი თ.ჯანიაშვილი

ხ. პ.

შენიშვნა:

არტეკო

ს/კ : 405360675

მის: ს.ცინცაძის ქ. №1; ბ.52

ARTECO

s/k : 405360675

ADDR: s.tsintsadze #1

ნახაზი: გეგმა -15.15 ნიშნულზე ნიშნულზე სახანძრო უსაფრთხოების ჩვენებით

SCALE 1:100

FORMAT A2

N

თბილისი 2024წ.

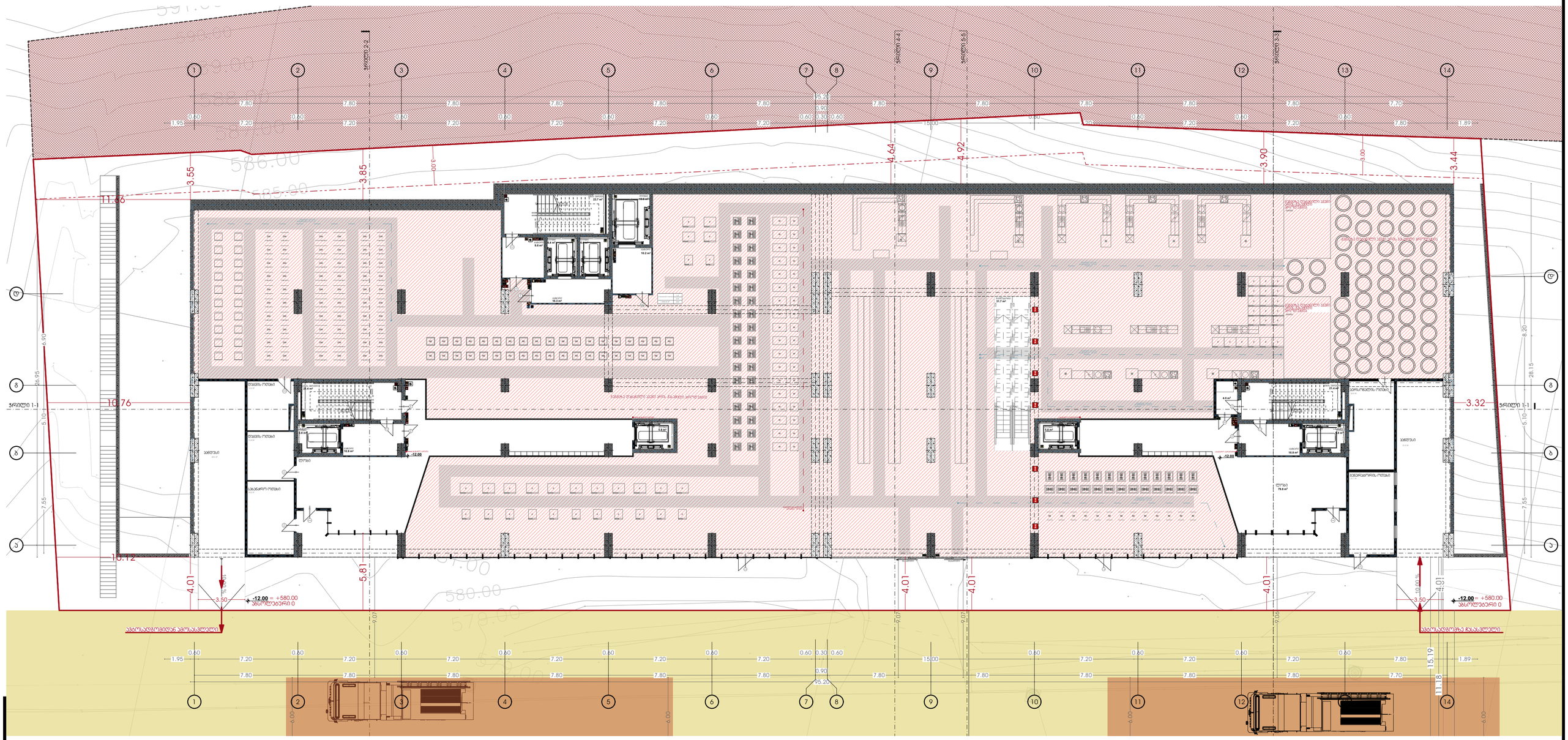

პირობითი აღნიშვნები:

- საკადასტრო საზღვარი
- განვითარების რეგულირების ხაზი (უკანა ეზოსთვის)

პროექტის დასახელება:

მრავალფუნქციური კომპლექსი

მისამართი:
ქ.თბილისი, ულოგუა ამაშუკელის ქუჩა

ავტორები :

მთ.არქიტექტორი ნ.გოგეშვილი

ხ. ა.

არქიტექტორი თ.ჯანიაშვილი

ხ. ა.

შენიშვნა:

არტეკო

ს/ს : 405360675

მის: ს.ცინცაძის ქ. №1; ბ.52

ARTECO

s/k : 405360675

ADDR: s.tsintsadze #1

ARTECO

ნახაზი: გეგმა -12.15 ნიშნულზე ნიშნულზე სახანძრო უსაფრთხოების ჩვენებით

SCALE 1:100

FORMAT A2

[redacted]

N

თბილისი 2024წ.

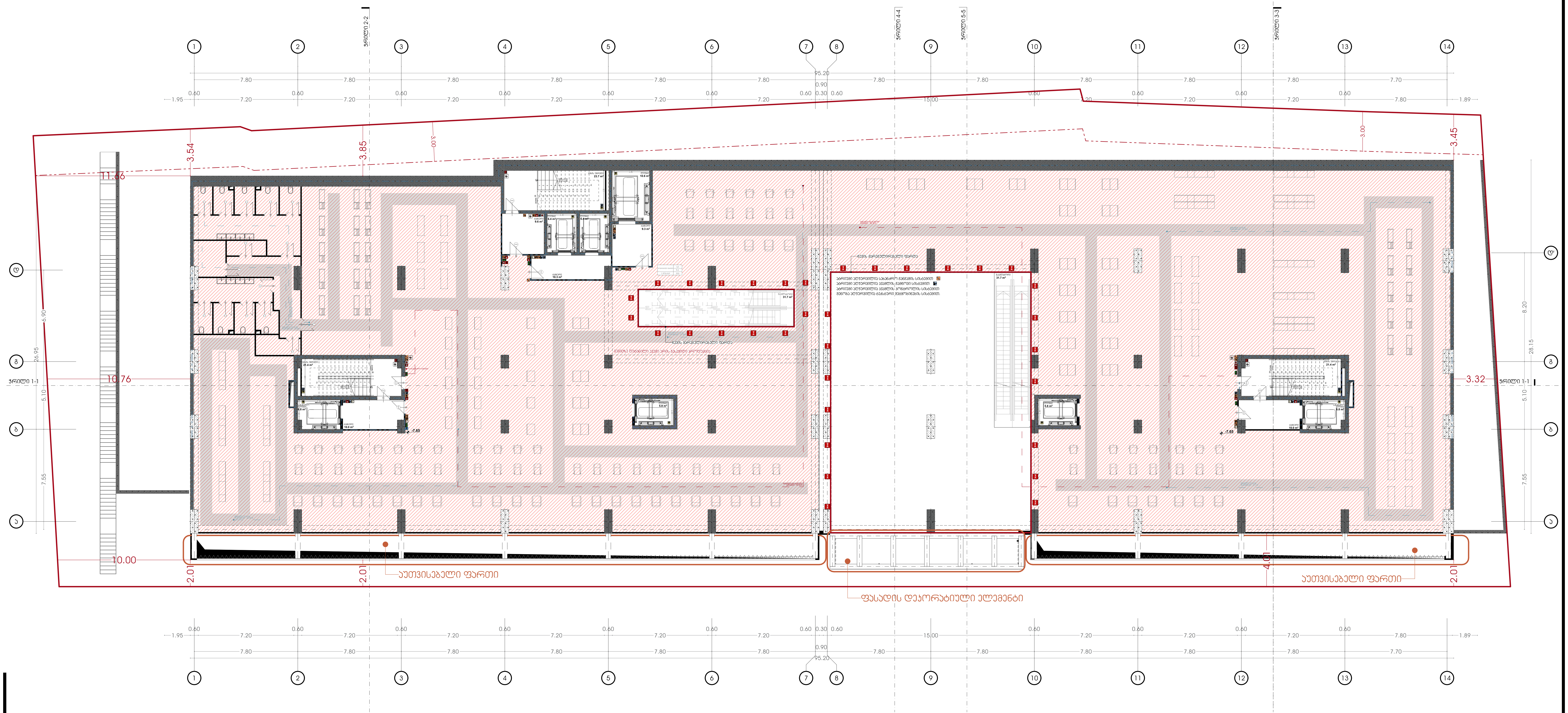

პირობითი აღნიშვნები:

- საკადასტრო საზღვარი
- განაშენიანების რეგულირების ხაზი (უკანა ეზოსთვის)
- ავტოსაშხეფი სისტემა
- კვამლდამჭერი სისტემა
- კვამლზე მორეაგირე გამაუწყებელი
- ვიზუალური და ხმოვანი განგაშის სისტემა
- მექანიკური განიავების სისტემა
- ხანძრის მართვის ცენტრი
- სახანძრო განგაშის ხელით სამართავის კოლოფი
- ხელის ცეცხლმაქრი
- სახანძრო მილდგარი
- გასასვლელის ნიშანი
- სახანძრო-სამაშველო სამსახურის მიერ გამოსაყენებელი მისაერთებელი
- ჰაერის დაწნევის სისტემა
- წყლის დასალევი შადრევანი/დისპენსერი
- კვამლის კონტროლის სისტემა (კვამლის გაწოვა)
- სახანძრო ჰიდრანტი
- გზა კიბის საკომუნიკაციო სისტემა
- თავშესაფრის ფართობის აღნიშვნა
- სახანძრო სამაშველო ლიფტი
- სახანძრო სამაშველო ლიფტი

პროექტის დასახელება:

მრავალფუნქციური კომპლექსი

მისამართი:
ქ.თბილისი, ელგუჯა ამაშუკელის ქუჩა

ავტორები :

მთ.არქიტექტორი ნ.გოგეშვილი

ხ. ა.

არქიტექტორი თ.ჯანიაშვილი

ხ. ა.

შენიშვნა:

არტეკო
ს/კ : 405360675
მის: ს.ცინცაძის ქ. №1; ბ.52

ARTECO
s/k : 405360675
ADDR: s.tsintsadze #1

ნახაზი: გეგმა -7.80 ნიშნულზე ნიშნულზე სახანძრო უსაფრთხოების ჩვენებით

SCALE 1:100

FORMAT A2

N

თბილისი 2024წ.

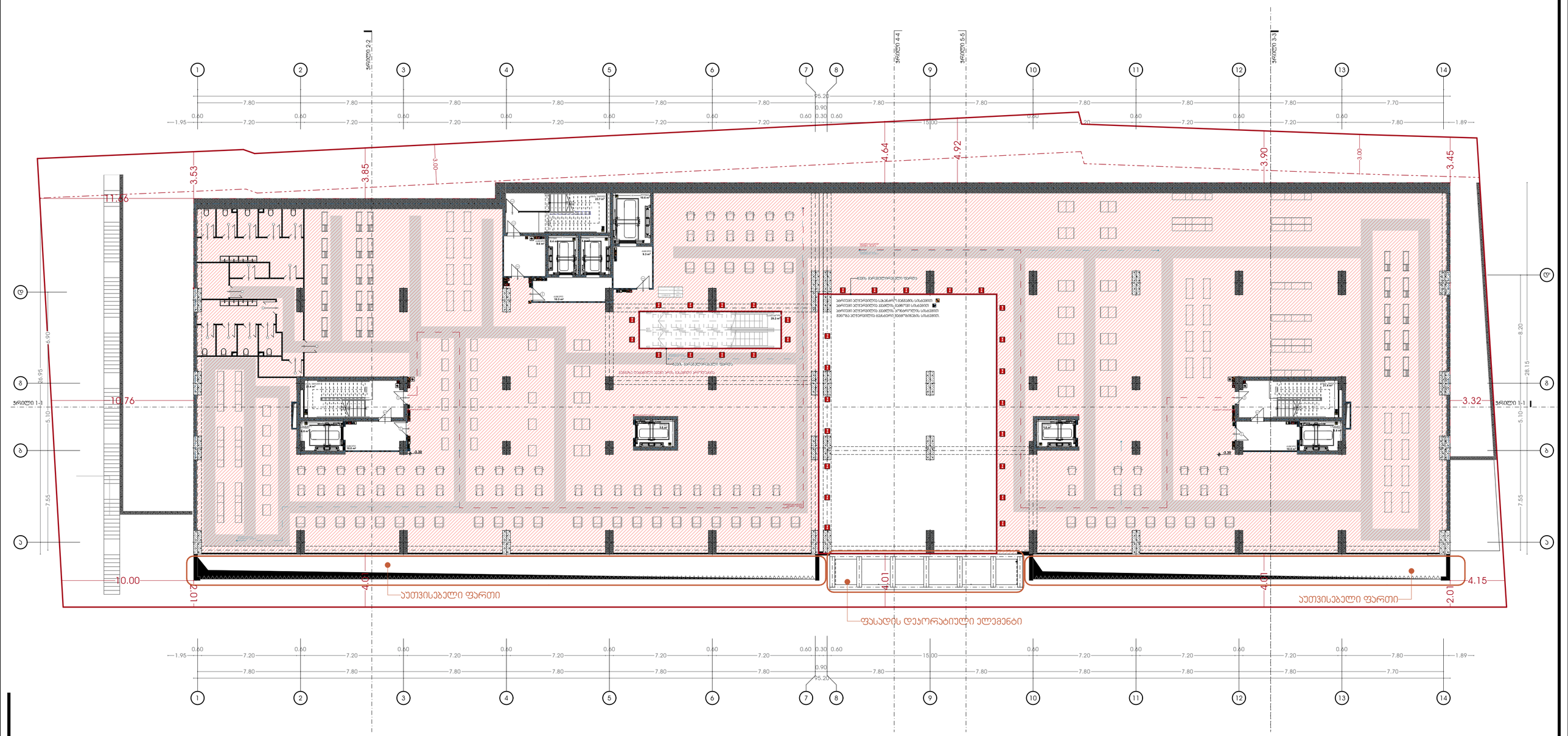

პირობითი აღნიშვნები:

- საპროექტო საზღვარი
- ბენეფიციების რეგულირების ხაზი (უკანა ეზოსთვის)
- ავარიული ელექტროგადამცემი ხაზის ბოძი
- ავარიული ელექტროგადამცემი ხაზი
- ავარიული ელექტროგადამცემი ხაზის ბოძი
- ავარიული ელექტროგადამცემი ხაზის ბოძზე ელექტრომიმღები სისტემა

N

თბილისი 2024წ.

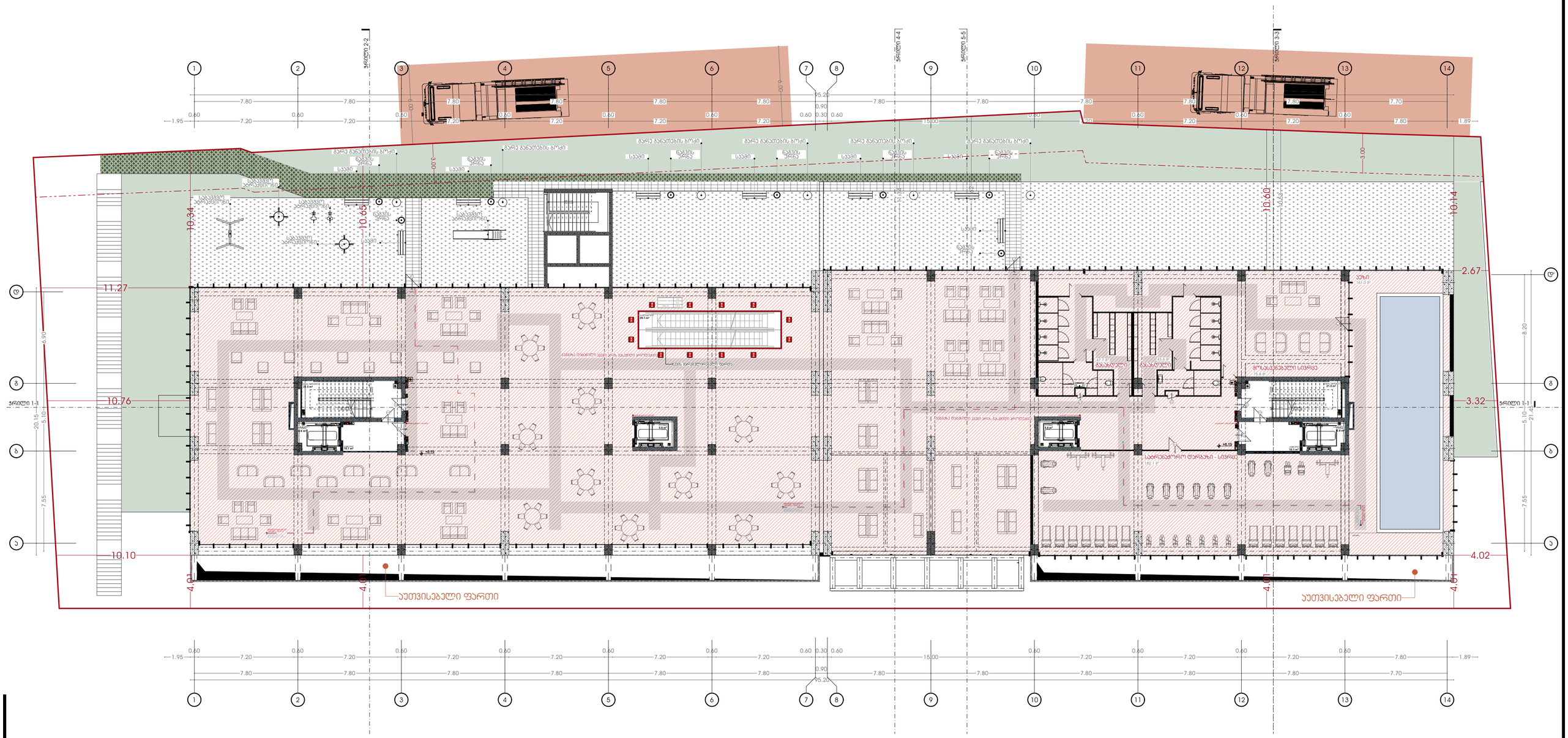
ვერტიკალური ბეტონის ბარიერი
ბარე განათების ბოძი
ზღვის ხედი
სველი წერტილი
საველე ტერასა
საველე
ტერასა
ზღვის ხედი
სველი წერტილი
საველე
ტერასა
ზღვის ხედი
სველი წერტილი
საველე
ტერასა
ზღვის ხედი
სველი წერტილი

[redacted]

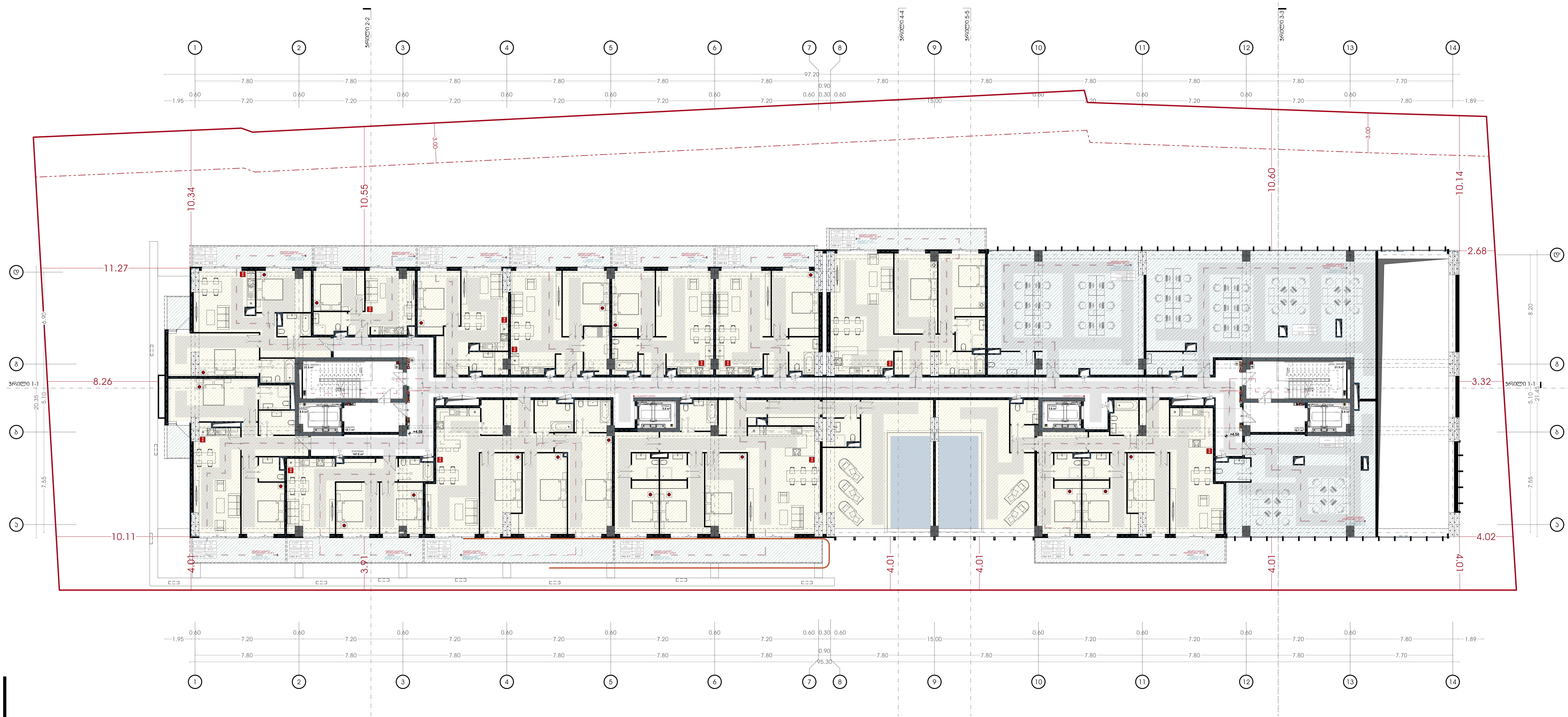

პირობითი აღნიშვნები:

- საკადასტრო საზღვარი
- განაშენიანების რეგულირების ხაზი (უკანა ეზოსთვის)
- ავტოსაშხეფი სისტემა
- კვამლაღმომჩენი სისტემა
- კვამლზე მორაგირე მაუწყებელი
- ვიზუალური და ხმოვანი განგაშის სისტემა
- მექანიკური განიავების სისტემა
- ხანძრის მართვის ცენტრი
- სახანძრო განგაშის ხელით სამართავის კოლოფი
- ხელის ცეცხლმაქრი
- სახანძრო მილდგარი
- გასასვლელის ნიშანი
- სახანძრო-სამაშველო სამსახურის მიერ გამოსაყენებელი მისაერთებელი
- ჰაერსი დაწნევის სიტემა
- წყლის დასალევი შადრევანი/დისპენსერი
- კვამლის კონტროლის სიტემა (კვამლის გაწოვა)
- სახანძრო ჰიდრანტი
- გზა კიბის საკომუნიკაციო სისტემა
- თავშესაფრის ფართობის აღნიშვნა
- სახანძრო სამაშველო ლიფტი
- სახანძრო სამაშველო ლიფტი

პროექტის დასახელება:

მრავალფუნქციური კომპლექსი

მისამართი:
ქ.თბილისი, ელგუჯა ამაშუკელის ქუჩა

ავტორები :

მთ.არქიტექტორი ნ.გოგეშვილი
ხ. ა.

არქიტექტორი თ.ჯანიაშვილი
ხ. ა.

შენიშვნა:

არტეკო
ს/კ : 405360675
მის: ს.ცინცაძის ქ. №1; ბ.52

ARTECO
s/k : 405360675
ADDR: s.tsintsadze #1

ნახაზი: გეგმა +4.50 ნიშნულზე სახანძრო უსაფრთხოების ჩვენებით

SCALE 1:100

FORMAT A2

N

თბილისი 2024წ.



პირობითი აღნიშვნები:

- საპროექტო საზღვარი
- – — – მანგენტიანების რეგულირების ხაზი (ეხება უზოსთვის)
- ავტოსადგომის სანებე
- ველოსიპედების სანებე
- ველოზე მოსარგებად მანდილები
- შეზღუდული და ფრენად განძრახვის სანებე
- შენობიანი განძრახვის სანებე
- ბანაობის ბაძრების ხეხნარი
- საბანაო განძრახვის ხელის სამარაგის კონტროლი
- ხელის ხეხნარები
- საბანაო მოედნები
- ბაგაკლების ფრენი
- საბანაო-საკვებელი სამაგიროს ბიჭი განძრახვილი მოკიდებული
- ველოს მოძრების სანებე
- ველის მოძრების ველოსიპედისებური
- ველის კონტროლის სანებე (ველების განოვა)
- საბანაო კიბებანები
- ბრა კრის საკონტაქტიორო სანებე
- მოძრაობის შეზღუდვის კონტროლი
- საბანაო საკვებელი ტიპები
- საბანაო საკვებელი ტიპები

პროექტის დასახელება:

მრავალფუნქციური კომპლექსი

მისამართი:
ქ.თბილისი, ილიაწყა ამაღლებულის ქუჩა

ავტორები :

მთ.არქიტექტორი ნ.გოგებაშვილი

ხ. ა.

არქიტექტორი თ.ჯანიაშვილი

ხ. ა.

შენიშვნა:

არტეკო
ს/ა : 405360675
მის: ს.ციწცაძის ქ. №1; ბ.52

ARTECO
s/k : 405360675
ADDR: s.tsintsadze #1

ნახაზი: გეგმა +7.65 ნიშნულზე სახანძრო უსაფრთხოების ჩვენებით

SCALE 1:100

FORMAT A2

[redacted]

N

თბილისი 2024წ.

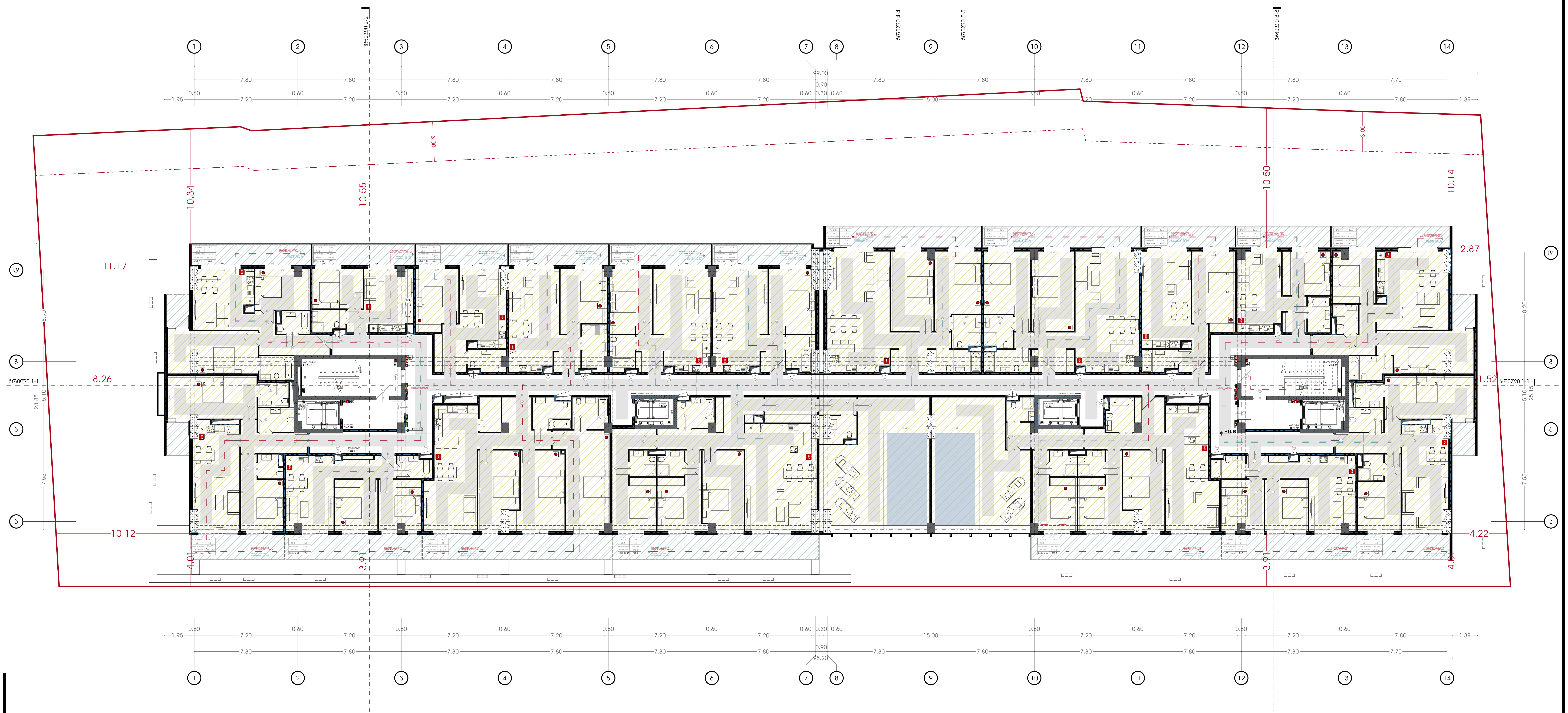

პირობითი აღნიშვნები:

- საკადასტრო საზღვარი
- განაშენიანების რეგულირების ხაზი (უკანა ეზოსთვის)

პროექტის დასახელება:

მრავალფუნქციური კომპლექსი

მისამართი:
ქ.თბილისი, ელგუჯა ამაშუკელის ქუჩა

ავტორები :

მთ.არქიტექტორი ნ.გოგეშვილი

ხ. ა.

არქიტექტორი თ.ჯანიაშვილი

ხ. ა.

შენიშვნა:

არტეკო

ს/კ : 405360675

მის: ს.ცინცაძის ქ. №1; ბ.52

ARTECO

s/k : 405360675

ADDR: s.tsintsadze #1

ARTECO

ნახაზი: გეგმა +10.95 ნიშნულზე სახანძრო უსაფრთხოების ჩვენებით

SCALE 1:100

FORMAT A2

[redacted]

თბილისი 2024წ.



პირობითი აღნიშვნები:

- საკადასტრო საზღვარი
- განაშენიანების რეგულირების ხაზი (უკანა ეზოსთვის)

პროექტის დასახელება:

მრავალფუნქციური კომპლექსი

მისამართი:
ქ.თბილისი, ელგუჯა ამაშუკელის ქუჩა

ავტორები :

მთ.არქიტექტორი ნ.გოგეშვილი
ხ. პ.

არქიტექტორი თ.ჯანიაშვილი
ხ. პ.

შენიშვნა:

არტეკო
ს/კ : 405360675
მის: ს.ცინცაძის ქ. №1; ბ.52

ARTECO
s/k : 405360675
ADDR: s.tsintsadze #1

ნახაზი: გეგმა +14.25 ნიშნულზე სახანძრო უსაფრთხოების ჩვენებით

SCALE 1:100

FORMAT A2

[redacted]

N

თბილისი 2024წ.

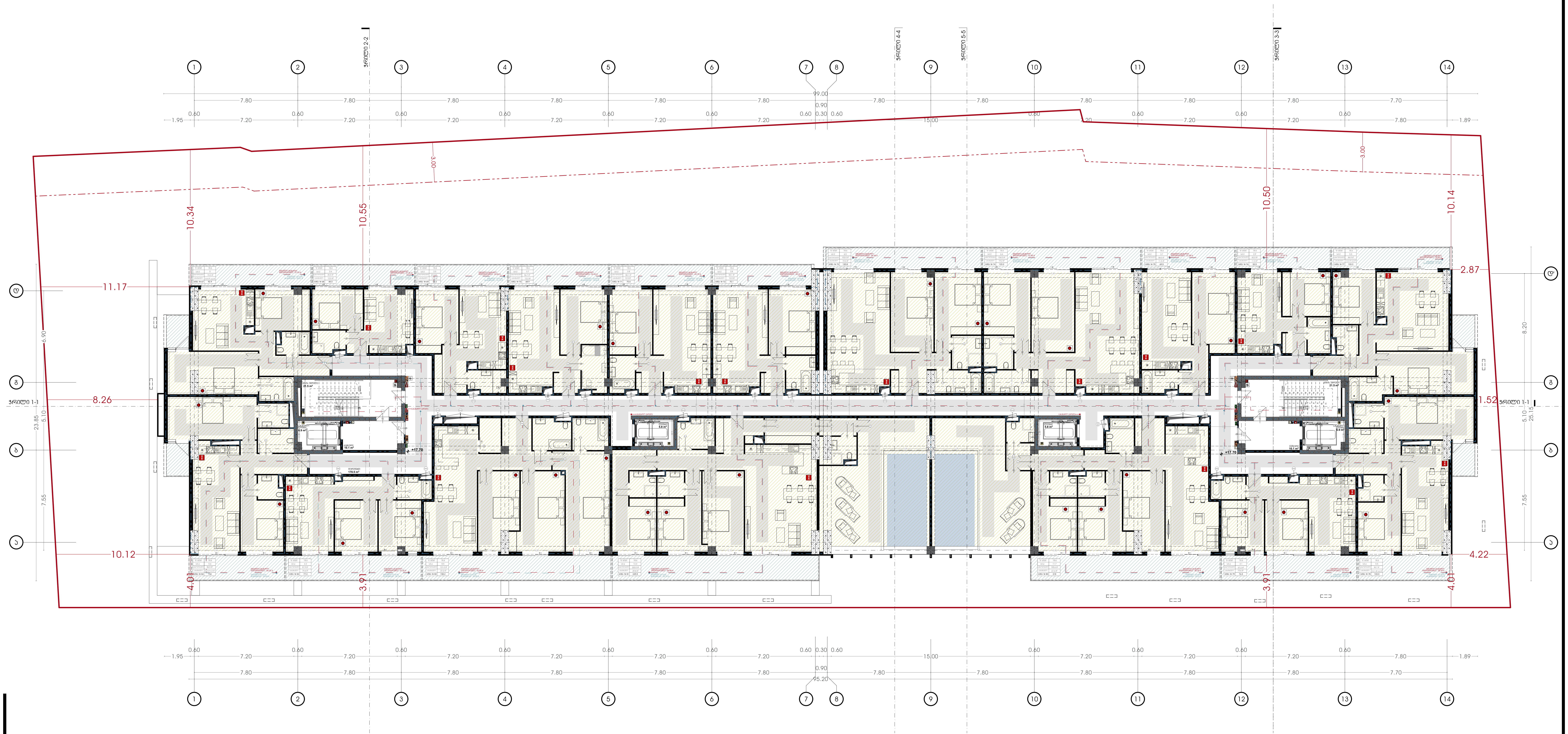

პირობითი აღნიშვნები:

- საკადასტრო საზღვარი
- განაშენიანების რეგულირების ხაზი (უკანა ეზოსთვის)
- ავტოსაშხეფი სისტემა
- კვამლაღმომჩენი სისტემა
- კვამლზე მორაგირე მაუწყებელი
- ვიზუალური და ხმოვანი განგაშის სისტემა
- მექანიკური განიავების სისტემა
- ხანძრის მართვის ცენტრი
- სახანძრო განგაშის ხელით სამართავის კოლოფი
- ხელის ცეცხლმაქრი
- სახანძრო მილდგარი
- გასასვლელის ნიშანი
- სახანძრო-სამაშველო სამსახურის მიერ გამოსაყენებელი მისაერთებელი
- ჰაერსი დაწნევის სიტემა
- წყლის დასალევი შადრევანი/დისპენსერი
- კვამლის კონტროლის სიტემა (კვამლის გაწოვა)
- სახანძრო ჰიდრანტი
- გზა კიბის საკომუნიკაციო სისტემა
- თავშესაფრის ფართობის აღნიშვნა
- სახანძრო სამაშველო ლიფტი
- სახანძრო სამაშველო ლიფტი

პროექტის დასახელება:

მრავალფუნქციური კომპლექსი

მისამართი:
ქ.თბილისი, ელგუჯა ამაშუკელის ქუჩა

ავტორები :

მთ.არქიტექტორი ნ.გოგეშვილი
ხ. ა.

არქიტექტორი თ.ჯანიაშვილი
ხ. ა.

შენიშვნა:

არტეკო
ს/კ : 405360675
მის: ს.ცინცაძის ქ. №1; ბ.52

ARTECO
s/k : 405360675
ADDR: s.tsintsadze #1

ARTECO

ნახაზი: გეგმა +17.55 ნიშნულზე სახანძრო უსაფრთხოების ჩვენებით

SCALE
1:100

FORMAT A2

[redacted]

თბილისი 2024წ.



პირობითი აღნიშვნები:

- საკადასტრო საზღვარი
- განაშენიანების რეგულირების ხაზი (უკანა ეზოსთვის)

პროექტის დასახელება:

მრავალფუნქციური კომპლექსი

მისამართი:
ქ.თბილისი, ელგუჯა ამაშუკელის ქუჩა

ავტორები :

მთ.არქიტექტორი ნ.გოგეშვილი

ხ. ა.

არქიტექტორი თ.ჯანიაშვილი

ხ. ა.

შენიშვნა:

არტეკო

ს/კ : 405360675

მის: ს.ცინცაძის ქ. №1; ბ.52

ARTECO

s/k : 405360675

ADDR: s.tsintsadze #1

ნახაზი: გეგმა +20.85 ნიშნულზე სახანძრო უსაფრთხოების ჩვენებით

SCALE 1:100

FORMAT A2

[redacted]

N

თბილისი 2024წ.

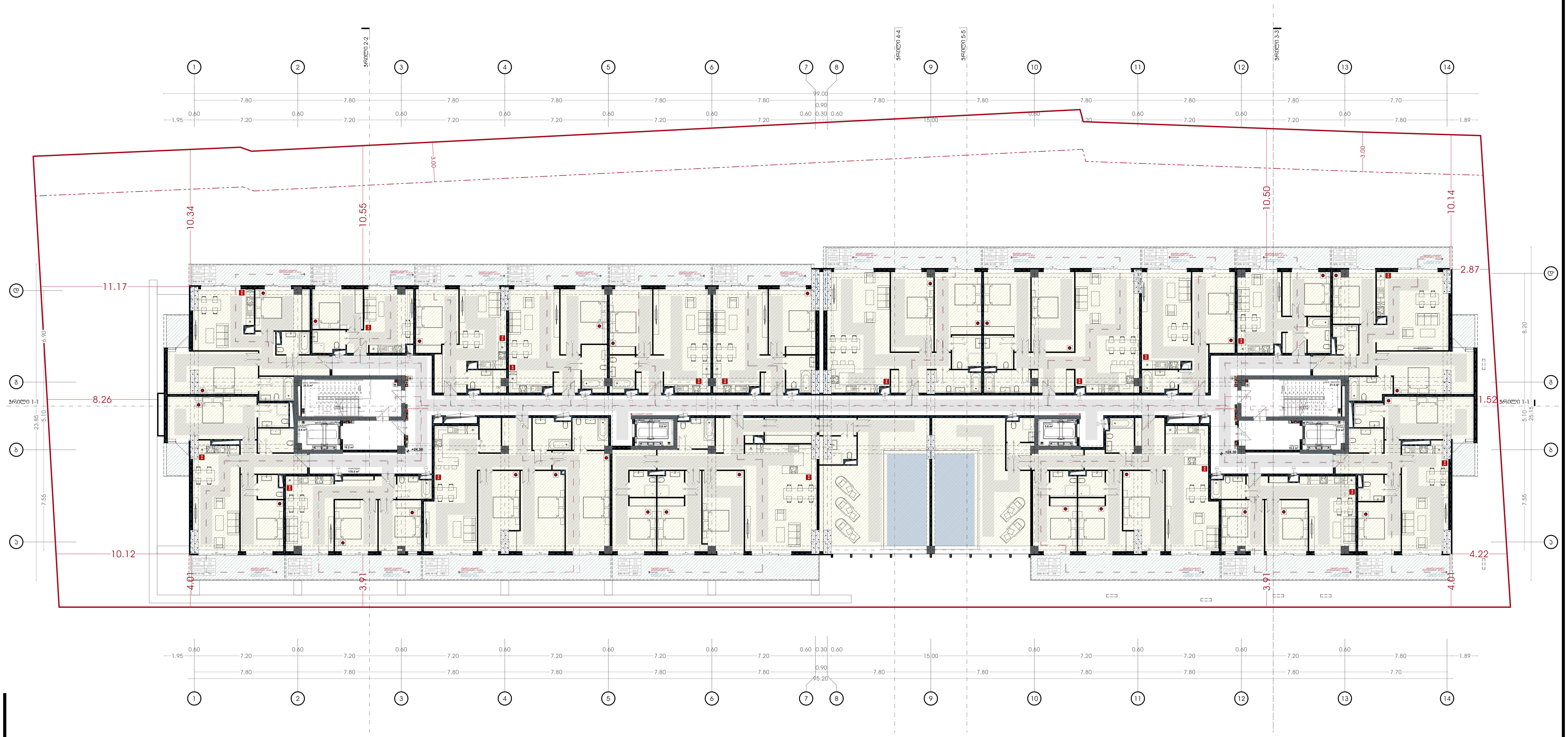

პირობითი აღნიშვნები:

საკადასტრო საზღვარი
განაშენიანების რეგულირების ხაზი (უკანა ეზოსთვის)
ავტოსაშხეფი სისტემა
კვამლაღმომჩენი სისტემა
კვამლზე მორაგირე მაუწყებელი
ვიზუალური და ხმოვანი განგაშის სისტემა
მექანიკური განიავების სისტემა
ხანძრის მართვის ცენტრი
სახანძრო განგაშის ხელით სამართავის კოლოფი
ხელის ცეცხლმაქრი
სახანძრო მილდგარი
გასასვლელის ნიშანი
სახანძრო-სამაშველო სამსახურის მიერ გამოსაყენებელი მისაერთებელი
ჰაერსი დაწნევის სიტემა
წყლის დასალევი შადრევანი/დისპენსერი
კვამლის კონტროლის სიტემა (კვამლის გაწოვა)
სახანძრო ჰიდრანტი
გზა კიბის საკომუნიკაციო სისტემა
თავშესაფრის ფართობის აღნიშვნა
სახანძრო სამაშველო ლიფტი
სახანძრო სამაშველო ლიფტი

პროექტის დასახელება:

მრავალფუნქციური კომპლექსი

მისამართი:
ქ.თბილისი, ელგუჯა ამაშუკელის ქუჩა

ავტორები :

მთ.არქიტექტორი ნ.გოგეშვილი
ხ. ა.

არქიტექტორი თ.ჯანიაშვილი
ხ. ა.

შენიშვნა:

არტეკო
ს/კ : 405360675
მის: ს.ცინცაძის ქ. №1; ბ.52

ARTECO
s/k : 405360675
ADDR: s.tsintsadze #1

ნახაზი: გეგმა +24.15 ნიშნულზე სახანძრო უსაფრთხოების ჩვენებით

SCALE
1:100

FORMAT A2

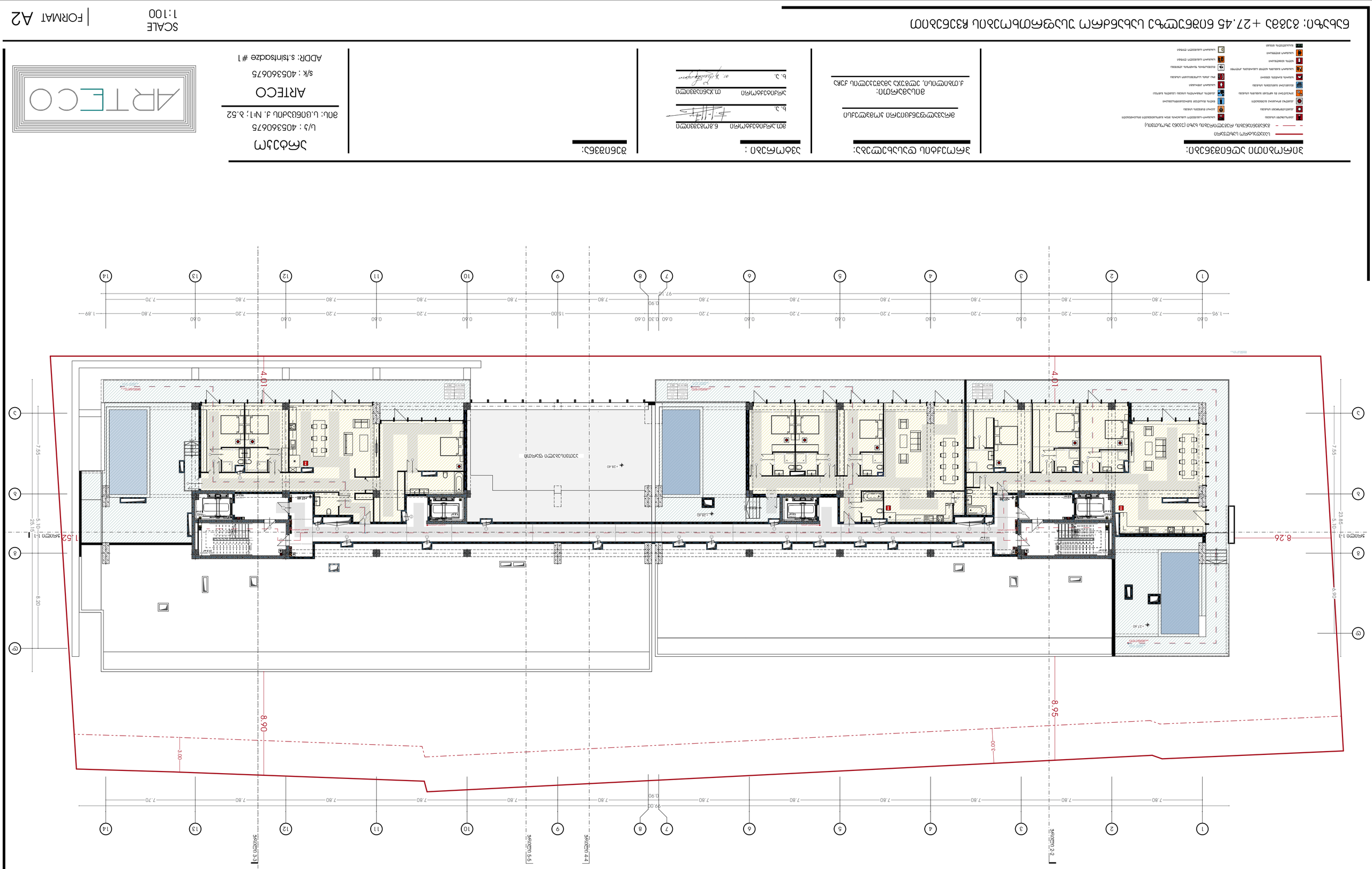

ЗОНИРАНЕ ЗАСТРОЙВАНЕ ПОКАЗАТЕЛИ

- ГРАНИЦА НА ИМОТА
- ЛИНИЯ НА ЗАБРАНЕНО ЗАСТРОЯВАНЕ (ЛИНИЯ НА РЕГУЛАЦИЯ) СПРЯМО УЛИЦА
- ЗАСТРОЕНА ПЛОЩ
- ЗАСТРОЕНА ПЛОЩ ПРИЗЕМЕН ЕТАЖ
- ЗАСТРОЕНА ПЛОЩ ЕТАЖ 1
- ЗАСТРОЕНА ПЛОЩ ЕТАЖ 2
- ЗАСТРОЕНА ПЛОЩ ЕТАЖ 3
- ЗАСТРОЕНА ПЛОЩ ЕТАЖ 4
- ЗАСТРОЕНА ПЛОЩ ЕТАЖ 5
- ЗАСТРОЕНА ПЛОЩ ЕТАЖ 6
- ЗАСТРОЕНА ПЛОЩ ЕТАЖ 7
- ЗАСТРОЕНА ПЛОЩ ЕТАЖ 8
- ЗАСТРОЕНА ПЛОЩ ЕТАЖ 9
- ЗАСТРОЕНА ПЛОЩ ЕТАЖ 10
- ЗАСТРОЕНА ПЛОЩ ЕТАЖ 11
- ЗАСТРОЕНА ПЛОЩ ЕТАЖ 12
- ЗАСТРОЕНА ПЛОЩ ЕТАЖ 13
- ЗАСТРОЕНА ПЛОЩ ЕТАЖ 14
- ЗАСТРОЕНА ПЛОЩ ЕТАЖ 15
- ЗАСТРОЕНА ПЛОЩ ЕТАЖ 16
- ЗАСТРОЕНА ПЛОЩ ЕТАЖ 17
- ЗАСТРОЕНА ПЛОЩ ЕТАЖ 18
- ЗАСТРОЕНА ПЛОЩ ЕТАЖ 19
- ЗАСТРОЕНА ПЛОЩ ЕТАЖ 20
- ЗАСТРОЕНА ПЛОЩ ЕТАЖ 21
- ЗАСТРОЕНА ПЛОЩ ЕТАЖ 22
- ЗАСТРОЕНА ПЛОЩ ЕТАЖ 23
- ЗАСТРОЕНА ПЛОЩ ЕТАЖ 24
- ЗАСТРОЕНА ПЛОЩ ЕТАЖ 25
- ЗАСТРОЕНА ПЛОЩ ЕТАЖ 26
- ЗАСТРОЕНА ПЛОЩ ЕТАЖ 27
- ЗАСТРОЕНА ПЛОЩ ЕТАЖ 28
- ЗАСТРОЕНА ПЛОЩ ЕТАЖ 29
- ЗАСТРОЕНА ПЛОЩ ЕТАЖ 30
- ЗАСТРОЕНА ПЛОЩ ЕТАЖ 31
- ЗАСТРОЕНА ПЛОЩ ЕТАЖ 32
- ЗАСТРОЕНА ПЛОЩ ЕТАЖ 33
- ЗАСТРОЕНА ПЛОЩ ЕТАЖ 34
- ЗАСТРОЕНА ПЛОЩ ЕТАЖ 35
- ЗАСТРОЕНА ПЛОЩ ЕТАЖ 36
- ЗАСТРОЕНА ПЛОЩ ЕТАЖ 37
- ЗАСТРОЕНА ПЛОЩ ЕТАЖ 38
- ЗАСТРОЕНА ПЛОЩ ЕТАЖ 39
- ЗАСТРОЕНА ПЛОЩ ЕТАЖ 40
- ЗАСТРОЕНА ПЛОЩ ЕТАЖ 41
- ЗАСТРОЕНА ПЛОЩ ЕТАЖ 42
- ЗАСТРОЕНА ПЛОЩ ЕТАЖ 43
- ЗАСТРОЕНА ПЛОЩ ЕТАЖ 44
- ЗАСТРОЕНА ПЛОЩ ЕТАЖ 45
- ЗАСТРОЕНА ПЛОЩ ЕТАЖ 46
- ЗАСТРОЕНА ПЛОЩ ЕТАЖ 47
- ЗАСТРОЕНА ПЛОЩ ЕТАЖ 48
- ЗАСТРОЕНА ПЛОЩ ЕТАЖ 49
- ЗАСТРОЕНА ПЛОЩ ЕТАЖ 50
- ЗАСТРОЕНА ПЛОЩ ЕТАЖ 51
- ЗАСТРОЕНА ПЛОЩ ЕТАЖ 52
- ЗАСТРОЕНА ПЛОЩ ЕТАЖ 53
- ЗАСТРОЕНА ПЛОЩ ЕТАЖ 54
- ЗАСТРОЕНА ПЛОЩ ЕТАЖ 55
- ЗАСТРОЕНА ПЛОЩ ЕТАЖ 56
- ЗАСТРОЕНА ПЛОЩ ЕТАЖ 57
- ЗАСТРОЕНА ПЛОЩ ЕТАЖ 58
- ЗАСТРОЕНА ПЛОЩ ЕТАЖ 59
- ЗАСТРОЕНА ПЛОЩ ЕТАЖ 60
- ЗАСТРОЕНА ПЛОЩ ЕТАЖ 61
- ЗАСТРОЕНА ПЛОЩ ЕТАЖ 62
- ЗАСТРОЕНА ПЛОЩ ЕТАЖ 63
- ЗАСТРОЕНА ПЛОЩ ЕТАЖ 64
- ЗАСТРОЕНА ПЛОЩ ЕТАЖ 65
- ЗАСТРОЕНА ПЛОЩ ЕТАЖ 66
- ЗАСТРОЕНА ПЛОЩ ЕТАЖ 67
- ЗАСТРОЕНА ПЛОЩ ЕТАЖ 68
- ЗАСТРОЕНА ПЛОЩ ЕТАЖ 69
- ЗАСТРОЕНА ПЛОЩ ЕТАЖ 70
- ЗАСТРОЕНА ПЛОЩ ЕТАЖ 71
- ЗАСТРОЕНА ПЛОЩ ЕТАЖ 72
- ЗАСТРОЕНА ПЛОЩ ЕТАЖ 73
- ЗАСТРОЕНА ПЛОЩ ЕТАЖ 74
- ЗАСТРОЕНА ПЛОЩ ЕТАЖ 75
- ЗАСТРОЕНА ПЛОЩ ЕТАЖ 76
- ЗАСТРОЕНА ПЛОЩ ЕТАЖ 77
- ЗАСТРОЕНА ПЛОЩ ЕТАЖ 78
- ЗАСТРОЕНА ПЛОЩ ЕТАЖ 79
- ЗАСТРОЕНА ПЛОЩ ЕТАЖ 80
- ЗАСТРОЕНА ПЛОЩ ЕТАЖ 81
- ЗАСТРОЕНА ПЛОЩ ЕТАЖ 82
- ЗАСТРОЕНА ПЛОЩ ЕТАЖ 83
- ЗАСТРОЕНА ПЛОЩ ЕТАЖ 84
- ЗАСТРОЕНА ПЛОЩ ЕТАЖ 85
- ЗАСТРОЕНА ПЛОЩ ЕТАЖ 86
- ЗАСТРОЕНА ПЛОЩ ЕТАЖ 87
- ЗАСТРОЕНА ПЛОЩ ЕТАЖ 88
- ЗАСТРОЕНА ПЛОЩ ЕТАЖ 89
- ЗАСТРОЕНА ПЛОЩ ЕТАЖ 90
- ЗАСТРОЕНА ПЛОЩ ЕТАЖ 91
- ЗАСТРОЕНА ПЛОЩ ЕТАЖ 92
- ЗАСТРОЕНА ПЛОЩ ЕТАЖ 93
- ЗАСТРОЕНА ПЛОЩ ЕТАЖ 94
- ЗАСТРОЕНА ПЛОЩ ЕТАЖ 95
- ЗАСТРОЕНА ПЛОЩ ЕТАЖ 96
- ЗАСТРОЕНА ПЛОЩ ЕТАЖ 97
- ЗАСТРОЕНА ПЛОЩ ЕТАЖ 98
- ЗАСТРОЕНА ПЛОЩ ЕТАЖ 99
- ЗАСТРОЕНА ПЛОЩ ЕТАЖ 100

ЗАЛЕСЕНИ ТЕРЕНИ

- ЗАЛЕСЕНИ ТЕРЕНИ

ЗАСТРОЯВАНЕ

- ЗАСТРОЯВАНЕ

[redacted]

N
თბილისი 2024წ.

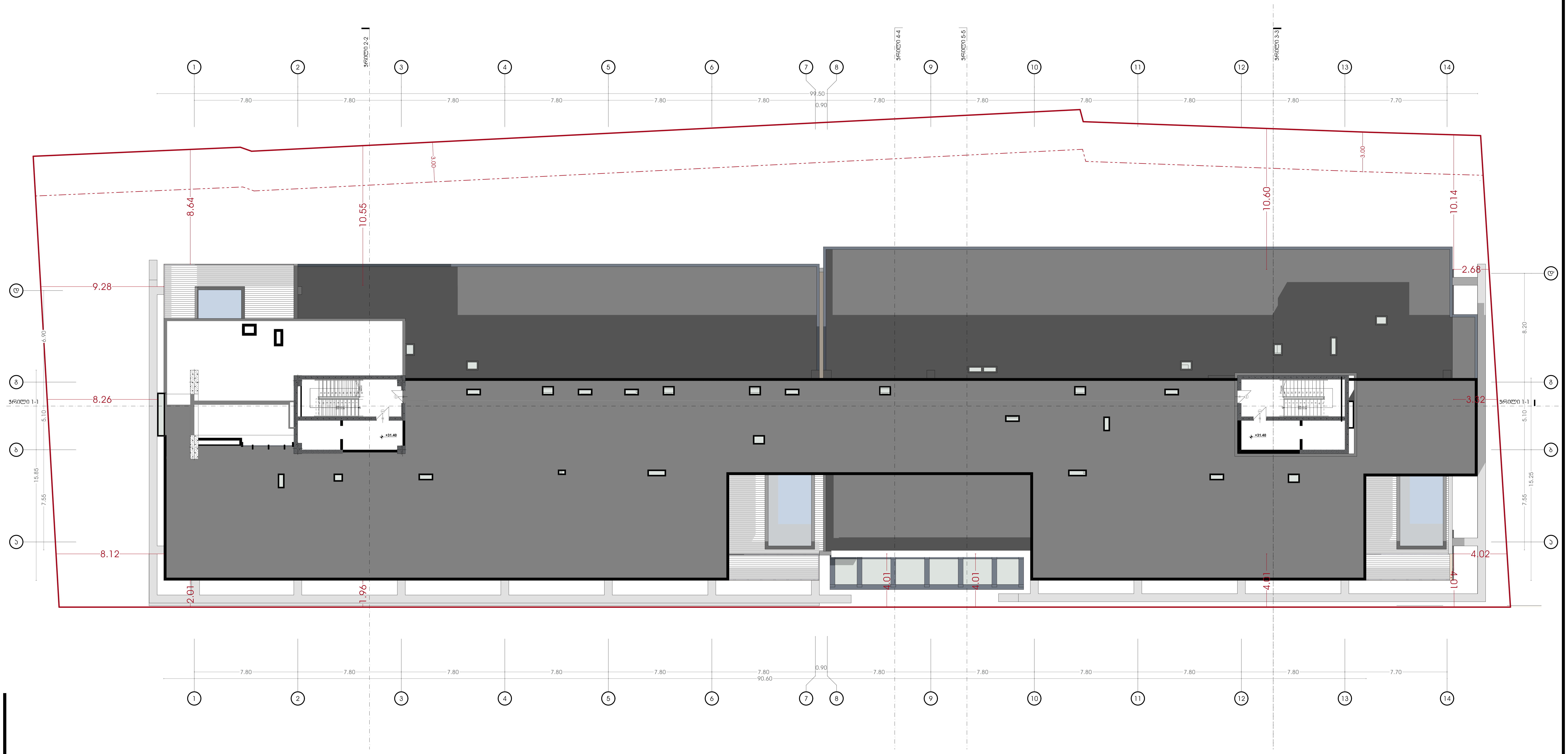

პირობითი აღნიშვნები:

საკადასტრო საზღვარი

განაშენიანების რეგულირების ხაზი (უკანა ეზოსთვის)

პროექტის დასახელება:

მრავალფუნქციური კომპლექსი

მისამართი:
ქ.თბილისი, ელგუჯა ამაშუკელის ქუჩა

ავტორები :

მთ.არქიტექტორი ნ.გოგეშვილი

ხ. ა.

არქიტექტორი თ.ჯანიაშვილი

ხ. ა.

შენიშვნა:

არტეკო
ს/კ : 405360675
მის: ს.ცინცაძის ქ. №1; ბ.52

ARTECO
s/k : 405360675
ADDR: s.tsintsadze #1

ნახაზი: გეგმა +31.95 ნიშნულზე სახანძრო უსაფრთხოების ჩვენებით

SCALE
1:100

FORMAT A2

[redacted]

N

თბილისი 2024წ.

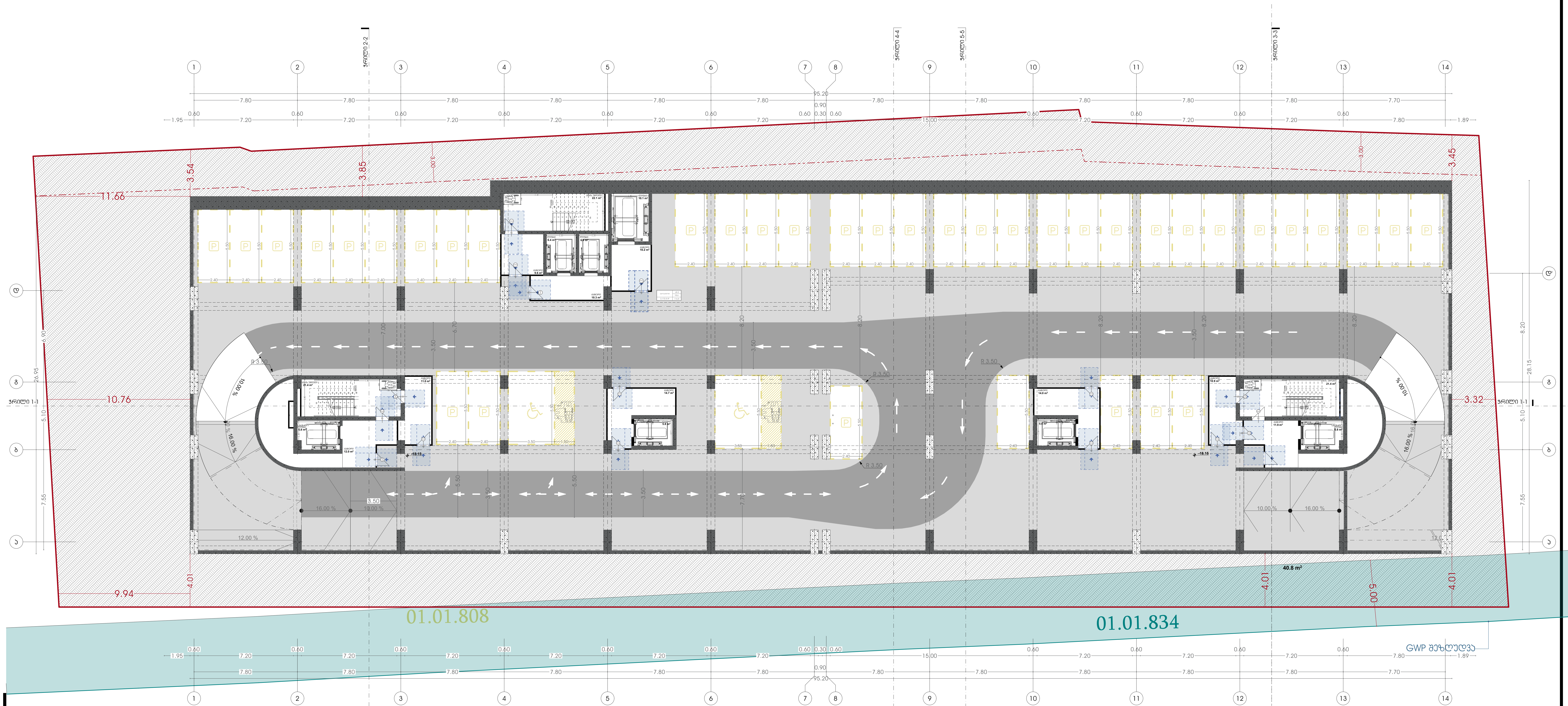

პირობითი აღნიშვნები:

- საკადასტრო საზღვარი
- განაშენიანების რეგულირების ხაზი (უკანა ეზოსთვის)

პროექტის დასახელება:

მრავალფუნქციური კომპლექსი

მისამართი:
ქ.თბილისი, ელგუჯა ამაშუკელის ქუჩა

ავტორები :

მთ.არქიტექტორი ნ.გოგეშვილი

ხ. ა.

არქიტექტორი თ.ჯანიაშვილი

ხ. ა.

შენიშვნა:

არტეკო
ს/კ : 405360675
მის: ს.ცინცაძის ქ. №1; ბ.52

ARTECO
s/k : 405360675
ADDR: s.tsintsadze #1

ნახაზი: გეგმა -18.15 ნიშნულზე მისაწვდომობის ეროვნული სტანდარტის მიხედვით

SCALE 1:100

FORMAT A2

N

თბილისი 2024წ.

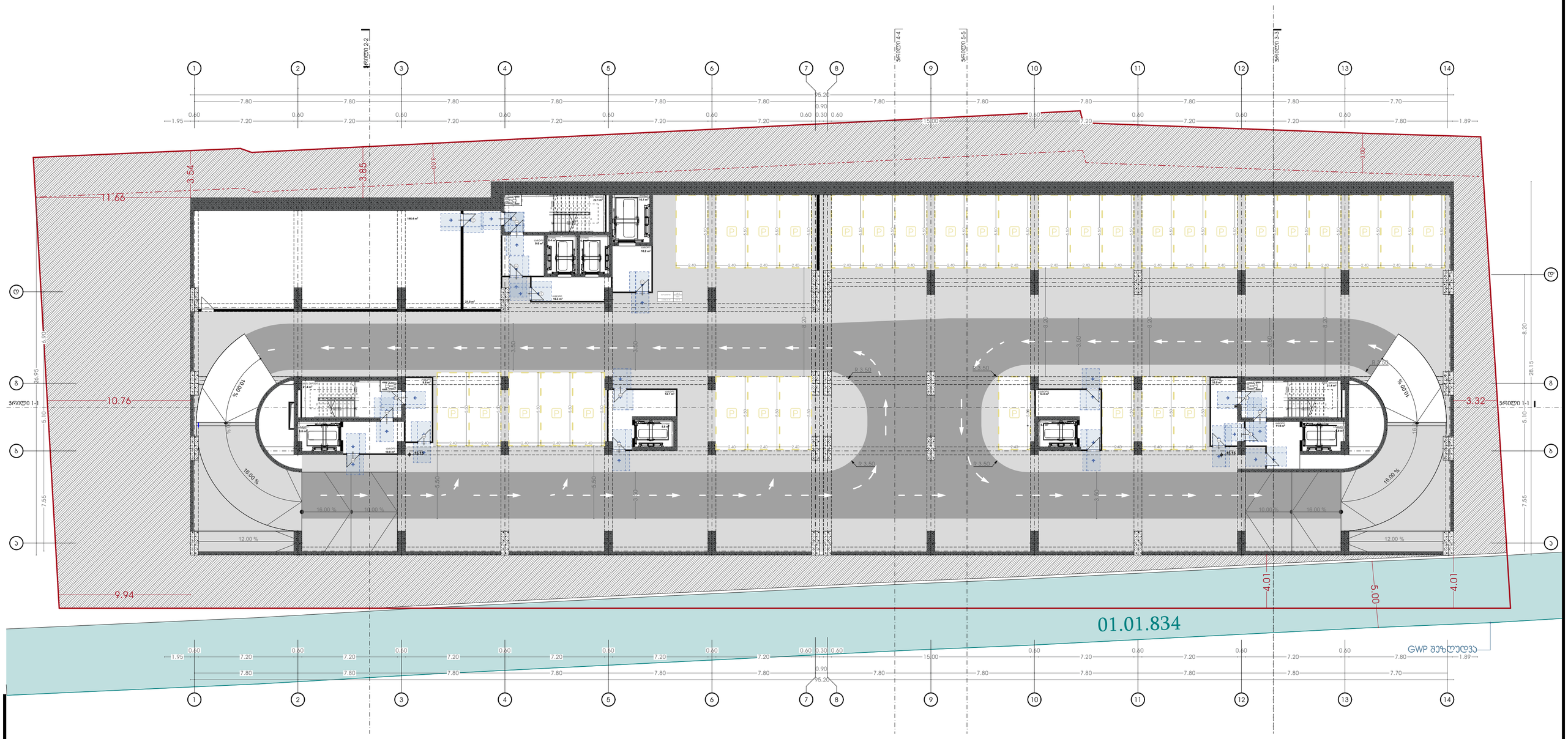

პირობითი აღნიშვნები:

- საკვლევარო საზღვარი
- განვითარების რეგულირების ხაზი (ეკანა ეზოსთვის)

პროექტის დასახელება:

მრავალფუნქციური კომპლექსი

მისამართი:
ქ.თბილისი, ელგუჯა ამაშუკელის ქუჩა

ავტორები :

მთ.არქიტექტორი ნ.გოგებაშვილი

ხ. ა.

არქიტექტორი თ.ჯანიაშვილი

ხ. ა.

შენიშვნა:

არტეკო

ს/კ : 405360675

მის: ს.ცინცაძის ქ. №1; ბ.52

ARTECO

s/k : 405360675

ADDR: s.tsintsadze #1

ARTECO

ნახაზი: გეგმა -15.15 ნიშნულზე მისაწვდომობის ეროვნული სტანდარტის მიხედვით

SCALE 1:100

FORMAT A2

N

თბილისი 2024წ.

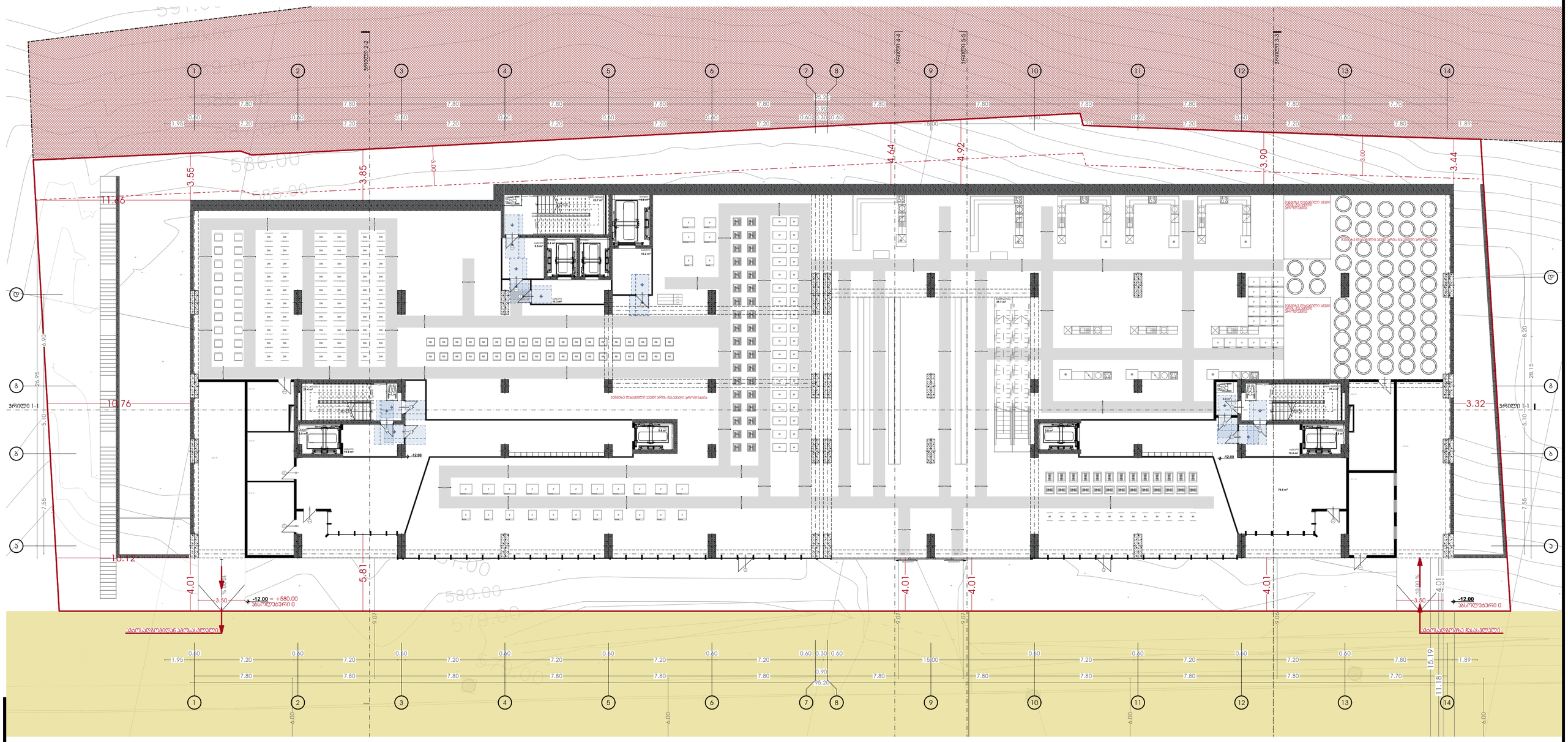

პირობითი აღნიშვნები:

- საკადასტრო საზღვარი
- განვითარების რეგულირების ხაზი (უკანა ეზოსთვის)

პროექტის დასახელება:

მრავალფუნქციური კომპლექსი

მისამართი:
ქ.თბილისი, ულგუჯა ამაშუკელის ქუჩა

ავტორები :

მთ.არქიტექტორი ნ.გოგეშვილი

ხ. ა.

არქიტექტორი თ.ჯანიაშვილი

ხ. ა.

შენიშვნა:

არტეკო

ს/კ : 405360675

მის: ს.ცინცაძის ქ. №1; ბ.52

ARTECO

s/k : 405360675

ADDR: s.tsintsadze #1

ნახაზი: გეგმა -12.15 ნიშნულზე მისაწვდომობის ეროვნული სტანდარტის მიხედვით

SCALE 1:100

FORMAT A2

[redacted]

თბილისი 2024წ.

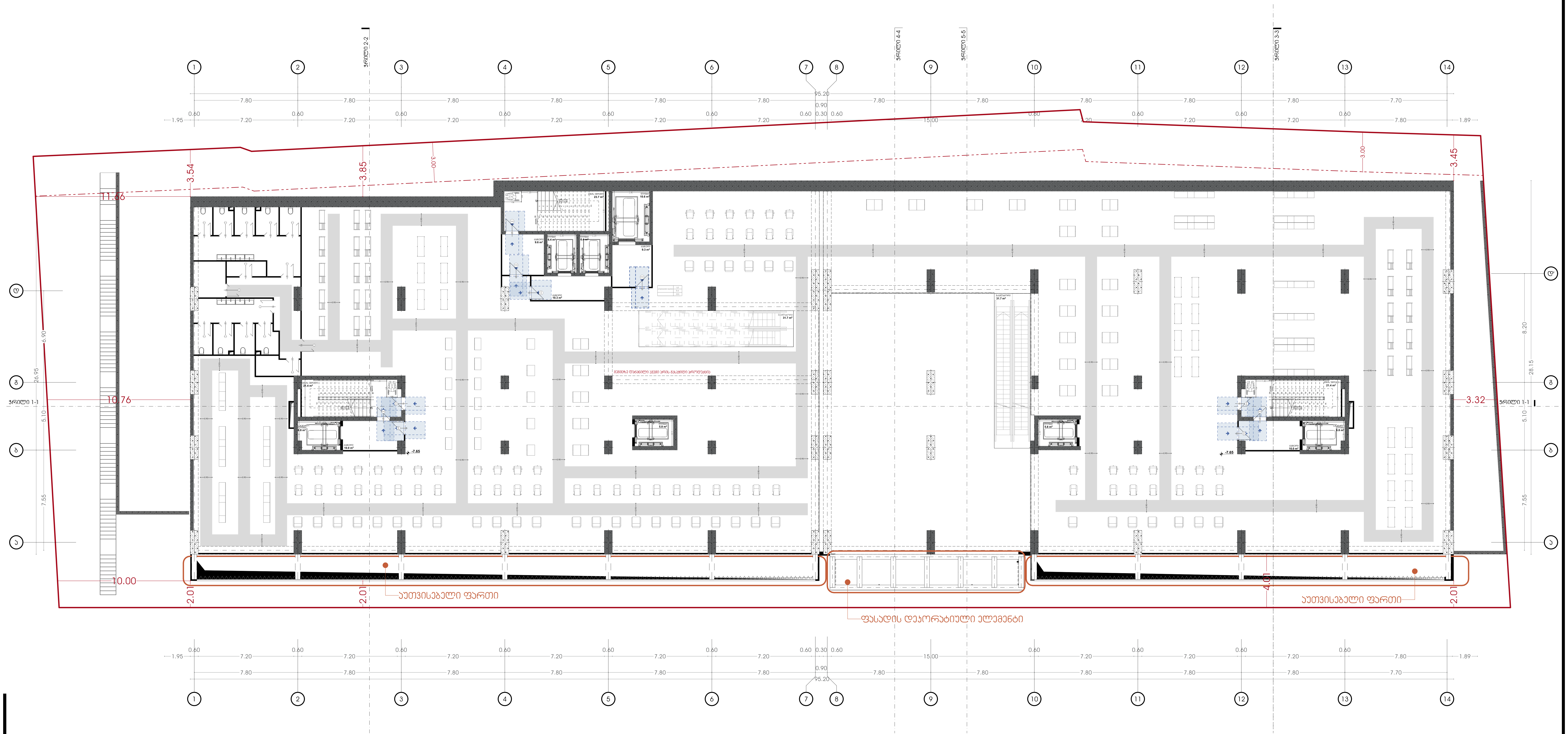

პირობითი აღნიშვნები:

- საკადასტრო საზღვარი
- განაშენიანების რეგულირების ხაზი (უკანა ეზოსთვის)

პროექტის დასახელება:

მრავალფუნქციური კომპლექსი

მისამართი:
ქ.თბილისი, ელგუჯა ამაშუკელის ქუჩა

ავტორები :

მთ.არქიტექტორი ნ.გოგეშვილი
ხ. ა.
არქიტექტორი თ.ჯანიაშვილი
ხ. ა.

შენიშვნა:

არტეკო
ს/კ : 405360675
მის: ს.ცინცაძის ქ. №1; ბ.52

ARTECO
s/k : 405360675
ADDR: s.tsintsadze #1

ნახაზი: გეგმა -7.80 ნიშნულზე მისაწვდომობის ეროვნული სტანდარტის მიხედვით

SCALE 1:100

FORMAT A2

N

თბილისი 2024წ.

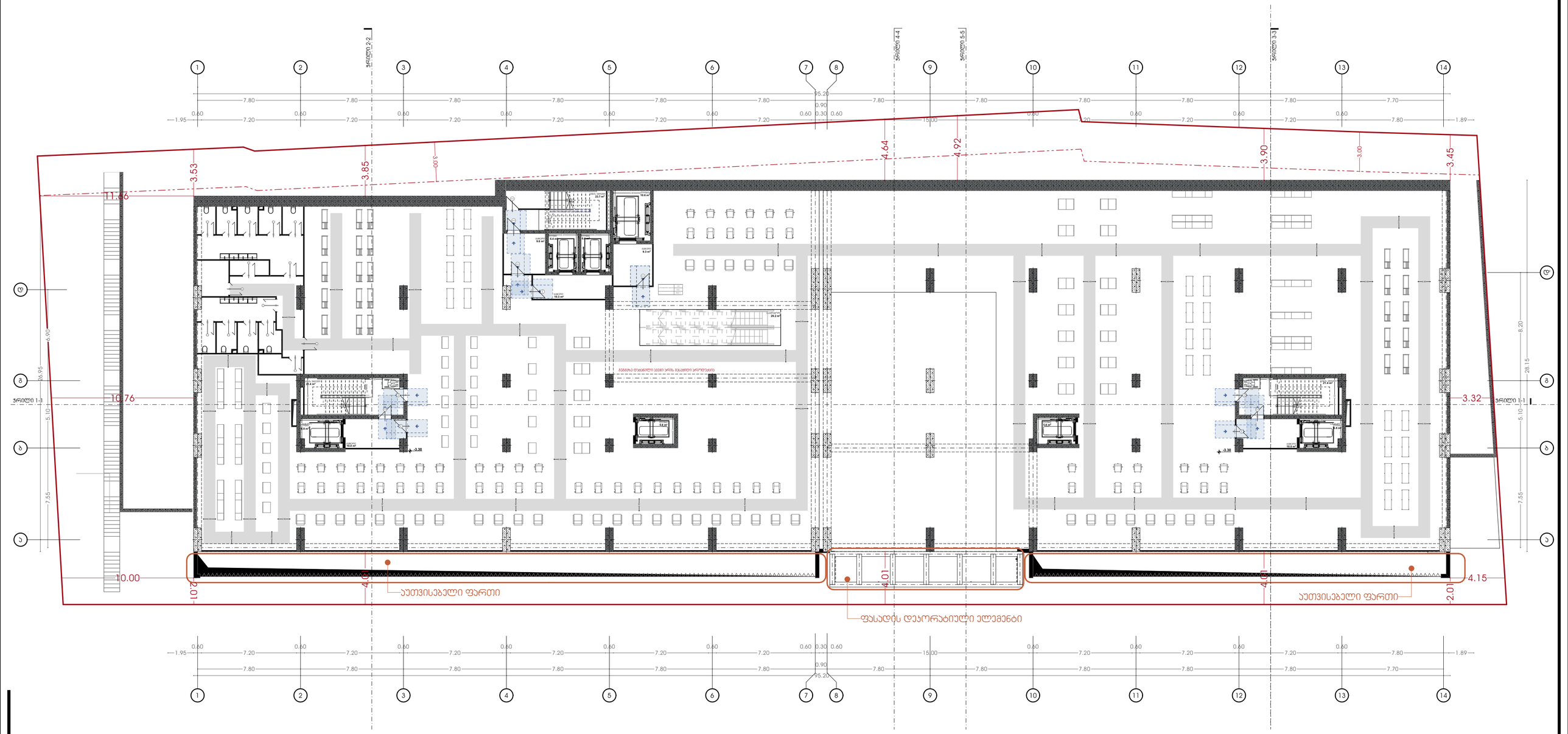

პირობითი აღნიშვნები:

- საკადასტრო საზღვარი
- განაშენიანების რეგულირების ხაზი (უკანა ეზოსთვის)

პროექტის დასახელება:

მრავალფუნქციური კომპლექსი

მისამართი:
ქ.თბილისი, ელგუჯა ამაშუკელის ქუჩა

ავტორები :

მთ.არქიტექტორი ნ.გოგებაშვილი

ხ. ა.

არქიტექტორი თ.ჯანიაშვილი

ხ. ა.

შენიშვნა:

არტეკო

ს/ა : 405360675

მის: ს.ცინცაძის ქ. №1; ბ.52

ARTECO

s/k : 405360675

ADDR: s.tsintsadze #1

ნახაზი: გეგმა -3.45 ნიშნულზე მისაწვდომობის ეროვნული სტანდარტის მიხედვით

SCALE 1:100

FORMAT A2

N

თბილისი 2024წ.

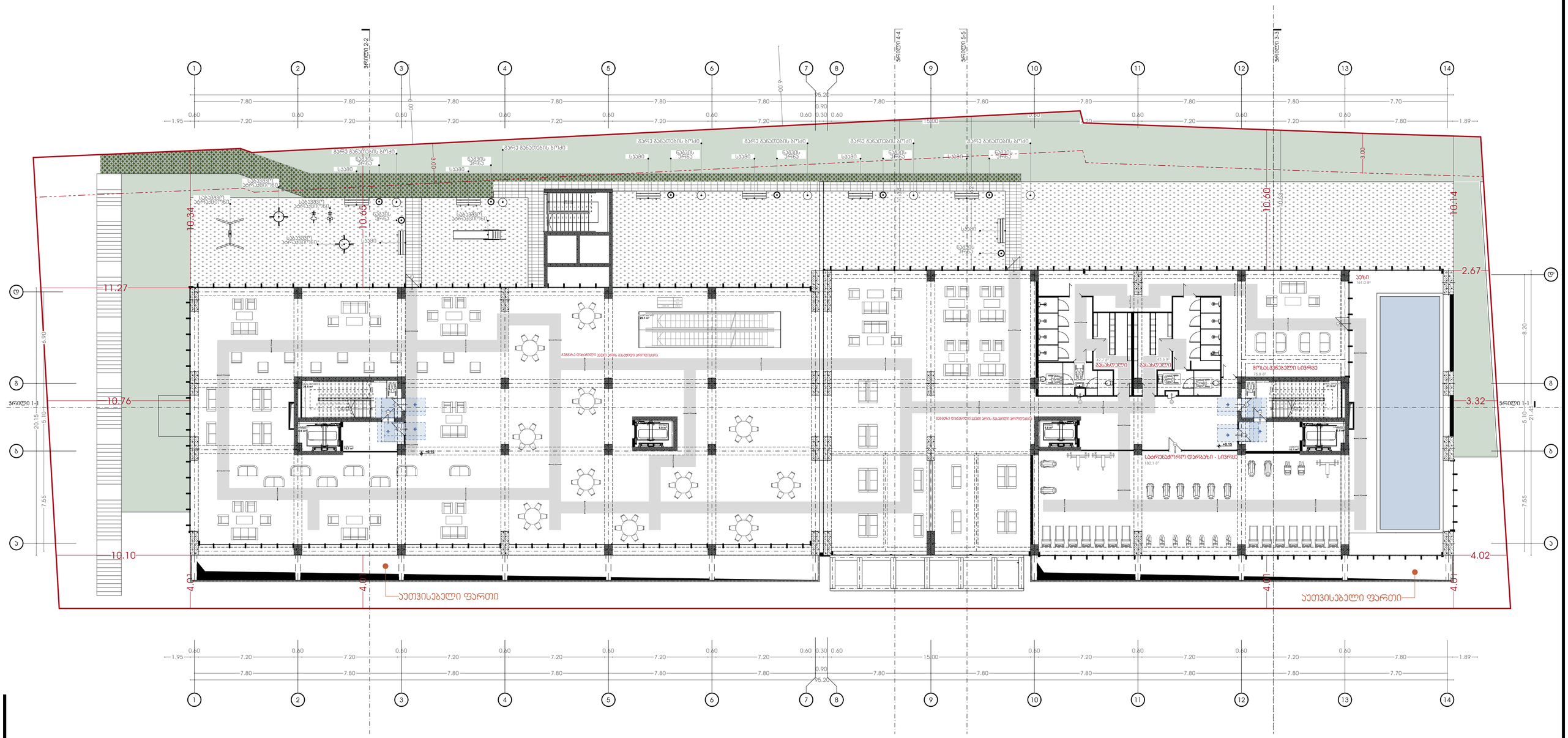
ვერტიკალური ბაღი
სველი წერტილები
სველი წერტილები
სველი წერტილები

Зимнен цветен разсад (салати, спанак, лук)	– – –
Пролетен разсад (лук, цветя, зеленчуци, лечебни растения)	——

Зимнен цветен разсад:

Пролетен разсад:

Зимнен цветен разсад

Пролетен разсад

Зимнен цветен разсад

Пролетен разсад

Зимнен цветен разсад

**Пролетен разсад

N

თბილისი 2024წ.



პირობითი აღნიშვნები:

- საპროექტო საზღვარი
- განაშენიანების რეგულირების ხაზი (ავარა ჯაოსთვის)

პროექტის დასახელება:

მრავალფუნქციური კომპლექსი

მისამართი:
ქ.თბილისი, ილგუჯა ამაშუკელის ქუჩა

ავტორები :

მთ.არქიტექტორი ნ.გოგებაშვილი

ხ. ა.

არქიტექტორი თ.ჯანიაშვილი

ხ. ა.

შენიშვნა:

არტეკო

ს/კ : 405360675

მის: ს.ცინცაძის ქ. №1; ბ.52

ARTECO

s/k : 405360675

ADDR: s.tsintsadze #1

ნახაზი: გეგმა +7.65 ნიშნულზე მისაწვდომობის ეროვნული სტანდარტის მიხედვით

SCALE
1:100

FORMAT A2

[redacted]

N

თბილისი 2024წ.



პირობითი აღნიშვნები:

- საპროექტო საზღვარი
- განაშენიანების რეგულირების ხაზი (ავარა ჯაოსთვის)

პროექტის დასახელება:

მრავალფუნქციური კომპლექსი

მისამართი:
ქ.თბილისი, ილგუჯა ამაშუკელის ქუჩა

ავტორები :

მთ.არქიტექტორი ნ.გოგეშვილი

ხ. ა.

არქიტექტორი თ.ჯანიაშვილი

ხ. ა.

შენიშვნა:

არტეკო

ს/კ : 405360675

მის: ს.ცინცაძის ქ. №1; ბ.52

ARTECO

s/k : 405360675

ADDR: s.tsintsadze #1

ნახაზი: გეგმა +10.95 ნიშნულზე მისაწვდომობის ეროვნული სტანდარტის მიხედვით

SCALE
1:100

FORMAT A2

N

თბილისი 2024წ.



პირობითი აღნიშვნები:

- საპროექტო საზღვარი
- განაშენიანების რეგულირების ხაზი (უკანა ეზოსთვის)

პროექტის დასახელება:

მრავალფუნქციური კომპლექსი

მისამართი:
ქ.თბილისი, ილგუჯა ამაშუკელის ქუჩა

აქტორები :

მთ.არქიტექტორი ნ.გოგეშვილი

ხ. ა.

არქიტექტორი თ.ჯანიაშვილი

ხ. ა.

შენიშვნა:

არტეკო

ს/კ : 405360675

მის: ს.ცინცაძის ქ. №1; ბ.52

ARTECO

s/k : 405360675

ADDR: s.tsintsadze #1

ნახაზი: გეგმა +14.25 ნიშნულზე მისაწვდომობის ეროვნული სტანდარტის მიხედვით

SCALE 1:100

FORMAT A2

[redacted]

N

თბილისი 2024წ.



პირობითი აღნიშვნები:

- საპროექტო საზღვარი
- განვითარების რეგულირების ხაზი (უკანა ეზოსთვის)

პროექტის დასახელება:

მრავალფუნქციური კომპლექსი

მისამართი:
ქ.თბილისი, ილგუჯა ამაშუკელის ქუჩა

აქტორები :

მთ.არქიტექტორი ნ.გოგებაშვილი

ხ. ა.

არქიტექტორი თ.ჯანიაშვილი

ხ. ა.

შენიშვნა:

არტეკო

ს/კ : 405360675

მის: ს.ცინცაძის ქ. №1; ბ.52

ARTECO

s/k : 405360675

ADDR: s.tsintsadze #1

ნახაზი: გეგმა +17.55 ნიშნულზე მისაწვდომობის ეროვნული სტანდარტის მიხედვით

SCALE 1:100

FORMAT A2

N

თბილისი 2024წ.



პირობითი აღნიშვნები:

- საპროექტო საზღვარი
- განვითარების რეგულირების ხაზი (უკანა ეზოსთვის)

პროექტის დასახელება:

მრავალფუნქციური კომპლექსი

მისამართი:
ქ.თბილისი, ილგუჯა ამაშუკელის ქუჩა

აქტორები :

მთ.არქიტექტორი ნ.გოგებაშვილი

ხ. ა.

არქიტექტორი თ.ჯანიაშვილი

ხ. ა.

შენიშვნა:

არტეკო

ს/კ : 405360675

მის: ს.ცინცაძის ქ. №1; ბ.52

ARTECO

s/k : 405360675

ADDR: s.tsintsadze #1

ნახაზი: გეგმა +20.85 ნიშნულზე მისაწვდომობის ეროვნული სტანდარტის მიხედვით

SCALE 1:100

FORMAT A2

[redacted]

N

თბილისი 2024წ.



პირობითი აღნიშვნები:

- საპროექტო საზღვარი
- განაშენიანების რეგულირების ხაზი (უკანა ეზოსთვის)

პროექტის დასახელება:

მრავალფუნქციური კომპლექსი

მისამართი:
ქ.თბილისი, ილგუჯა ამაშუკელის ქუჩა

ავტორები :

მთ.არქიტექტორი ნ.გოგებაშვილი

ხ. ა.

არქიტექტორი თ.ჯანიაშვილი

ხ. ა.

შენიშვნა:

არტეკო

ს/კ : 405360675

მის: ს.ცინცაძის ქ. №1; ბ.52

ARTECO

s/k : 405360675

ADDR: s.tsintsadze #1

ნახაზი: გეგმა +24.15 ნიშნულზე მისაწვდომობის ეროვნული სტანდარტის მიხედვით

SCALE
1:100

FORMAT A2

N

თბილისი 2024წ.

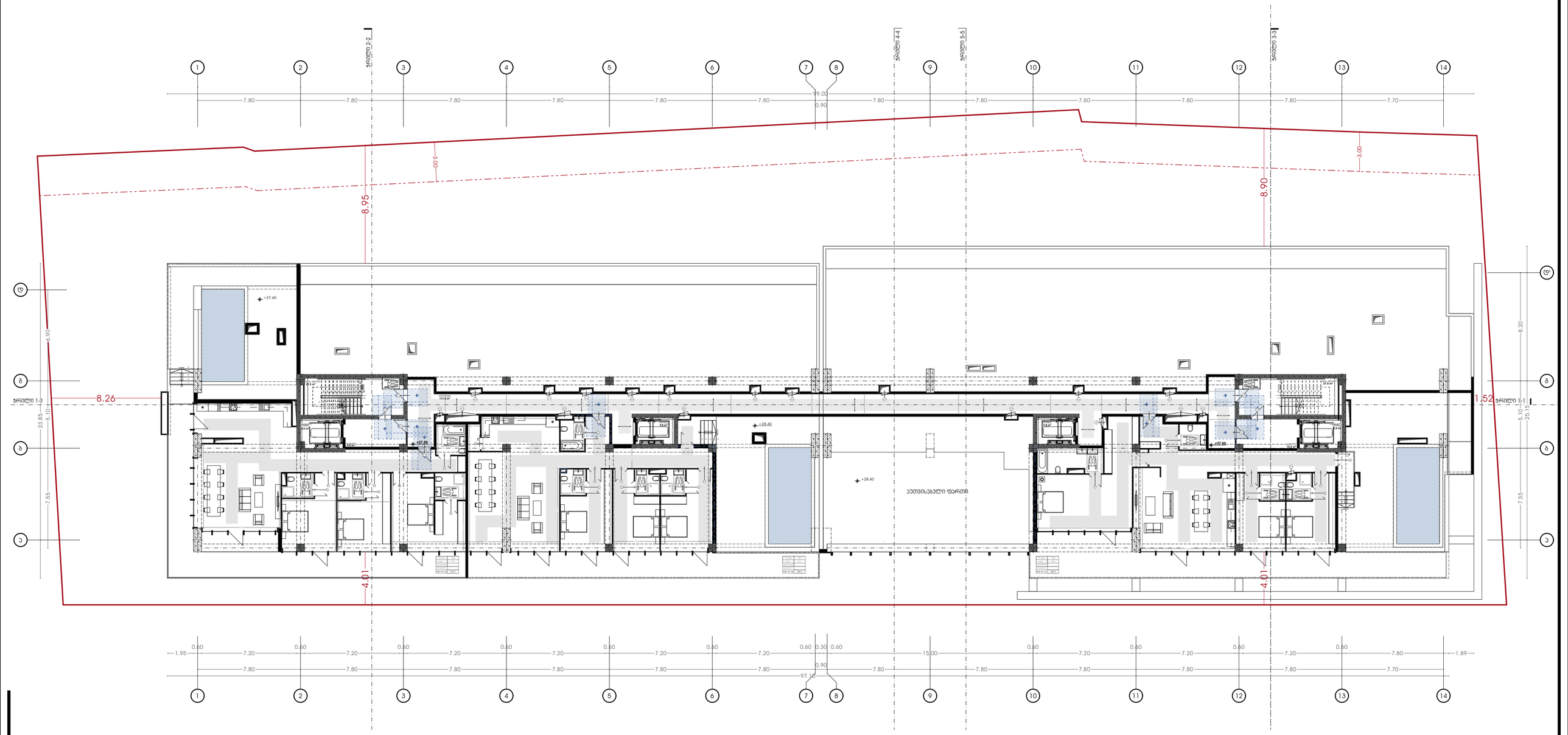

პირობითი აღნიშვნები:

- საპროექტო საზღვარი
- განაშენიანების რეგულირების ხაზი (უკანა ეზოსთვის)

პროექტის დასახელება:

მრავალფუნქციური კომპლექსი

მისამართი:
ქ.თბილისი, ილგუჯა ამაშუკელის ქუჩა

ავტორები :

მთ.არქიტექტორი ნ.გოგებაშვილი

ხ. ა.

არქიტექტორი თ.ჯანიაშვილი

ხ. ა.

შენიშვნა:

არტეკო

ს/კ : 405360675

მის: ს.ცინცაძის ქ. №1; ბ.52

ARTECO

s/k : 405360675

ADDR: s.tsintsadze #1

ARTECO

ნახაზი: გეგმა +27.45 ნიშნულზე მისაწვდომობის ეროვნული სტანდარტის მიხედვით

SCALE 1:100

FORMAT A2

N

თბილისი 2024წ.

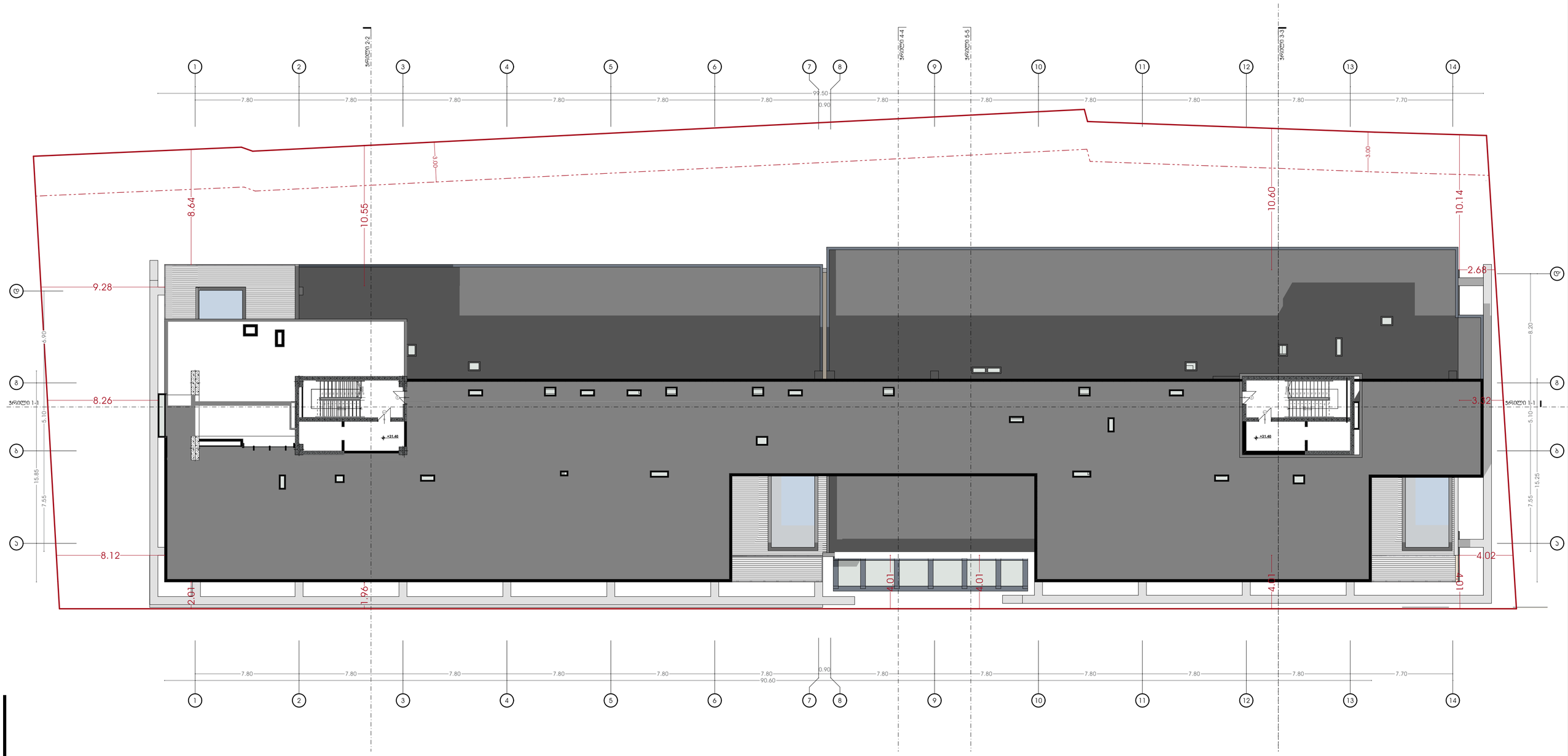

პირობითი აღნიშვნები:

- საკადასტრო საზღვარი
- განშენებების რეგულირების ხაზი (ეხება ეზოსთვის)

პროექტის დასახელება:

მრავალფუნქციური კომპლექსი

მისამართი:
ქ.თბილისი, ულგუჯა ამაშუკელის ქუჩა

ავტორები :

მთ.არქიტექტორი ნ.გოგეშვილი

ხ. ა.

არქიტექტორი თ.ჯანიაშვილი

ხ. ა.

შენიშვნა:

არტეკო

ს/კ : 405360675

მის: ს.ცინცაძის ქ. №1; ბ.52

ARTECO

s/k : 405360675

ADDR: s.tsintsadze #1

ნახაზი: გეგმა +31.95 ნიშნულზე მისაწვდომობის ეროვნული სტანდარტის მიხედვით

SCALE 1:100

FORMAT A2

N

თბილისი 2024წ.





პირობითი აღნიშვნები:

- საკადასტრო საზღვარი
- განვითარების რეგულირების ხაზი (ეხება ეზოსთვის)

პროექტის დასახელება:

მრავალფუნქციური კომპლექსი

მისამართი:
ქ.თბილისი, ულგუჯა ამაშუკელის ქუჩა

ავტორები :

მთ.არქიტექტორი ნ.გოგეშვილი

ხ. ა.

არქიტექტორი თ.ჯანიაშვილი

ხ. ა.

შენიშვნა:

არტეკო

ს/კ : 405360675

მის: ს.ცინცაძის ქ. №1; ბ.52

ARTECO

s/k : 405360675

ADDR: s.tsintsadze #1

ARTECO

ნახაზი: ა ტიპის ბინა

SCALE
1:100

FORMAT A2

N

თბილისი 2024წ.

სამზარეულოს მიწვდომა

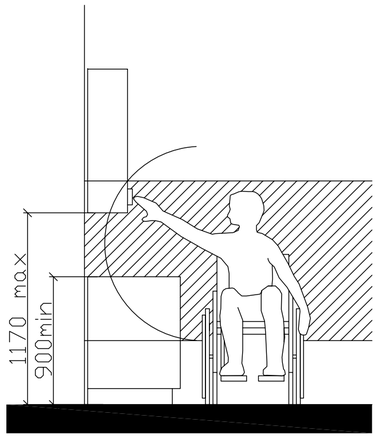

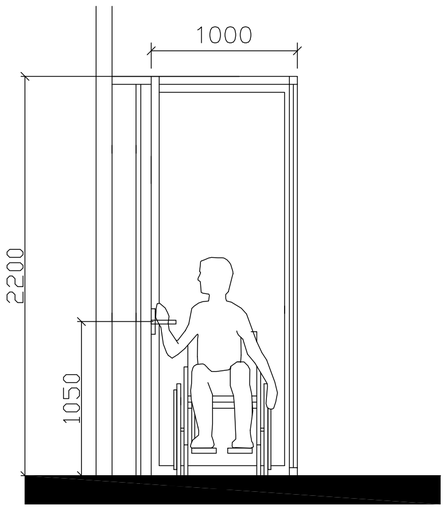

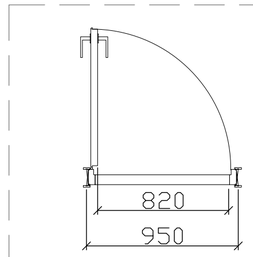

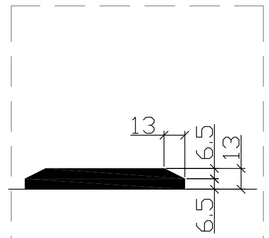

"U" ტიპის ბინაში ფანჯრის სახელურის სიმაღლე მ. 1:50

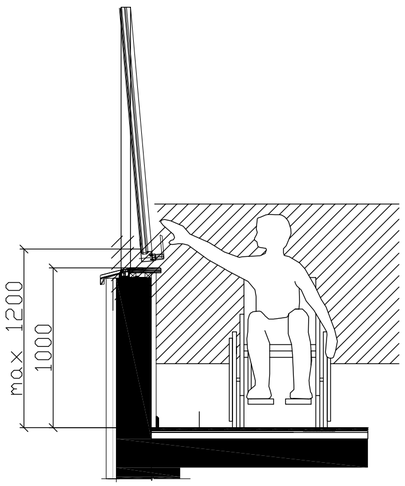

შენიშვნა:

კარის ზედაპირი უნდა იყოს გლუვი მინიმუმ 250 მმ-ის სახელურები, ჩამოსაწევი სახელურები, საკეტები, რაზები და მისაწვდომი კარის სხვა სამართავები ისეთი ფორმის იქნება, რომ ადვილად შეიძლებოდეს ერთი ხელით მოჭიდება და ასამუშავებლად საჭირო არიქნება მაგრად მოჭიდება, წვალება ან მაჯის ტრიალი დახურული კარის კავეულის ნაწილები და გაღებისთვის განკუთვნილი ძალა შესაბამისობაში იქნება შემდეგთან:

1. წინიდან მისაწვდომობისას ან მოწოლით გაღებადი, არაუმეტეს 66.7ნიუტონი
2. ბრუნვითი მოძრაობით გასაღები, არაუმეტეს 315 ნიუტონი სმ.
3. კარის მომახურავები ისე მოეწყობა რომ 90 გრადუსით ღია მფგომარეობიდან 12 გრადუსით გაღებულ მდგომარეობამდე კარის მისახურად საჭირო დრო არაუმცირეს 5 წამი იქნება კარის ზამბარიანი ანჯამები ისე მოეწყობა, რომ 70 გრადუსით ღია მდგომარეობიდან დახურულ მდგომარეობამდე კარი არაუმცირეს 1.5 წამში გადავა.

ცეცხლმედეგი კარისგან განსხვავებული კარის მოწოლით ან გამოწევით გაღებისთვის საჭირო ძალა შესაბამისობაში იქნება შემდეგთან შენობაში განთავსებული ანჯამიანი კარი: არაუმეტეს 22.2 ნიუტონი

პირობითი აღნიშვნები:

საკადასტრო საზღვარი

განაშენიანების რეგულირების ხაზი (ავარა ჯოსტვის)

პროექტის დასახელება:

მრავალფუნქციური კომპლექსი

მისამართი:
ქ.თბილისი, ილგუჯა ამაშუკელის ქუჩა

აქტორები :

მთ.არქიტექტორი ნ.გოგეშვილი

ხ. ა.

არქიტექტორი თ.ჯანიაშვილი

ხ. ა.

შენიშვნა:

არტეკო

ს/კ : 405360675

მის: ს.ცინცაძის ქ. №1; ბ.52

ARTECO

s/k : 405360675

ADDR: s.tsintsadze #1

ARTECO

ნახაზი: დეტალები

SCALE 1:1

FORMAT A2