სიტუაციური გეგმა მ 1:2000

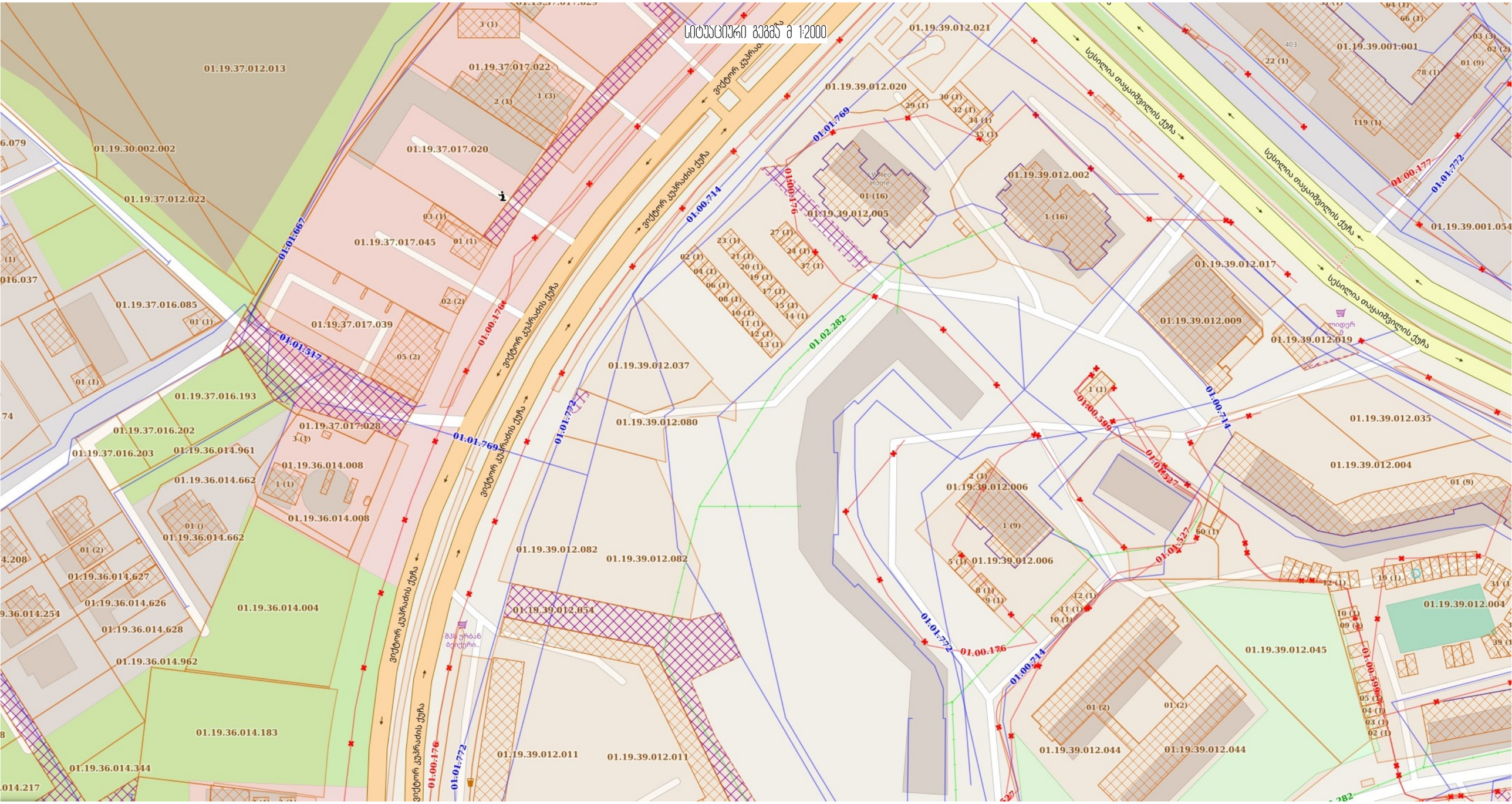



Ситуационная схема в 1:1000

საკადასტრო გეგმა და საპროექტო გეგმა მ 1:5000

საკადასტრო გეგმა

საკადასტრო კოდი:	**01.19.39.012.080**
განცხადების ნომერი:	**882022326425**
მომზადების თარიღი:	**18/05/2022**
ნაკვეთის დანიშნულება:	**არასასოფლო სამეურნეო**
ფართობი:	**634 კვ.მ (WGS 84 / UTM zone 38N)**
ვალდებულების ფართობი:	**28 კვ.მ (WGS 84 / UTM zone 38N)**



პირობითი აღნიშვნები:

ნაკვეთის საზღვარი | მშენებარე ნაგებობა | 02/4 აშენებული ნაგებობა | ქარსაფარი ზოლი

ხაზობრივი ნაგებობა | ტყის ფონდი | ვალდებულება

საკადასტრო გეგმა

საკადასტრო კოდი:	**01.19.39.012.080**
განცხადების ნომერი:	**882022326425**
მომზადების თარიღი:	**18/05/2022**
ნაკვეთის დანიშნულება:	**არასასოფლო სამეურნეო**
ფართობი:	**634 კვ.მ (WGS 84 / UTM zone 38N)**
ვალდებულების ფართობი:	**28 კვ.მ (WGS 84 / UTM zone 38N)**



პირობითი აღნიშვნები:

ნაკვეთის საზღვარი | მშენებარე ნაგებობა | 02/4 აშენებული ნაგებობა | ქარსაფარი ზოლი

ხაზობრივი ნაგებობა | ტყის ფონდი | ვალდებულება

საჯარო რეესტრის ეროვნული სააგენტო:ქ. თბილისი, ვახტანგ გორგასლის ქუჩა, 22; ტელ: (995 32) 2 25 15 28; http://napr.gov.ge

საპროექტო ვიზუალიზაცია









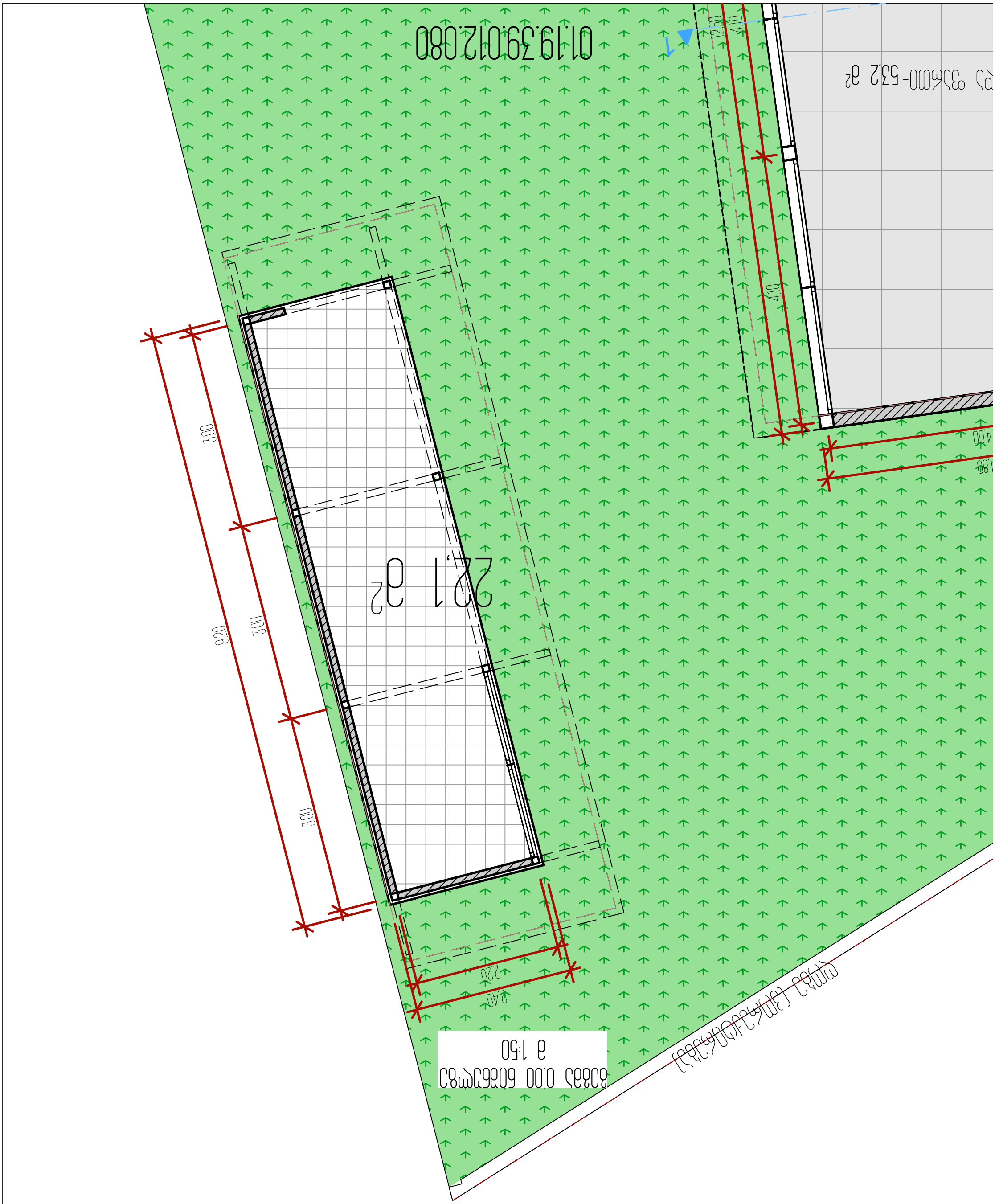
01.19.39.012.080
4110
12.50
4110
300
920
300
300
22,1 m2
4.60
4.80
2.40
2.20