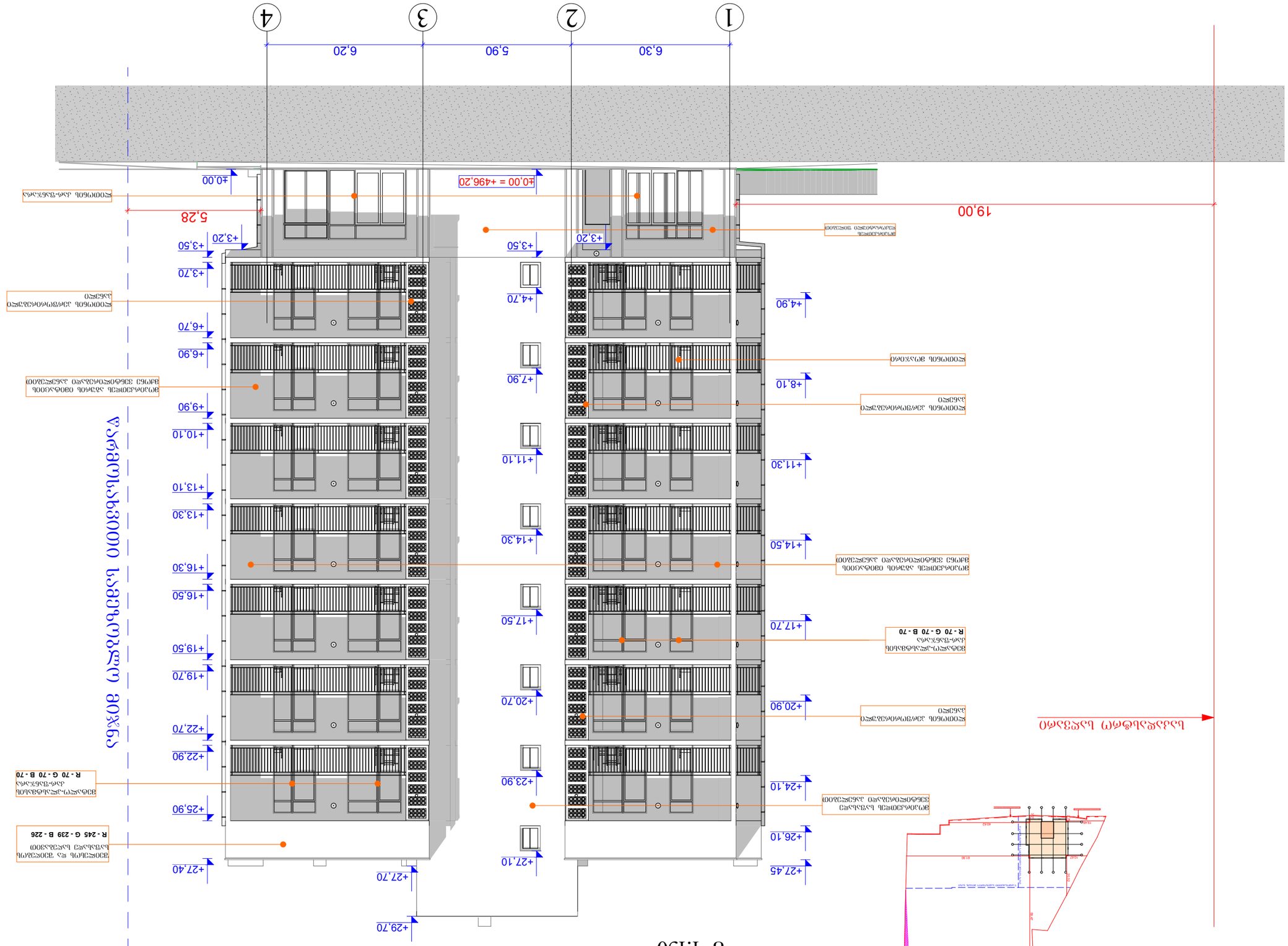
1
2
3
4
6.30
5.90
6.20
19.00
5.28
±0.00 = +496.20
±0.00
+3.20
+3.50
+3.70
+4.70
+4.90
+6.70
+6.90
+7.90
+8.10
+9.90
+10.10
+11.10
+11.30
+13.10
+13.30
+14.30
+14.50
+16.30
+16.50
+17.50
+17.70
+19.50
+19.70
+20.70
+20.90
+22.70
+22.90
+23.90
+24.10
+25.90
+26.10
+27.10
+27.45
+27.40
+27.70
+29.70
R - 245 G - 239 B - 226
R - 70 G - 70 B - 70
R - 70 G - 70 B - 70
ფასადის ფერადოვანი გადაწყვეტა
ფასადის ფერადოვანი გადაწყვეტა
ფასადის ფერადოვანი გადაწყვეტა

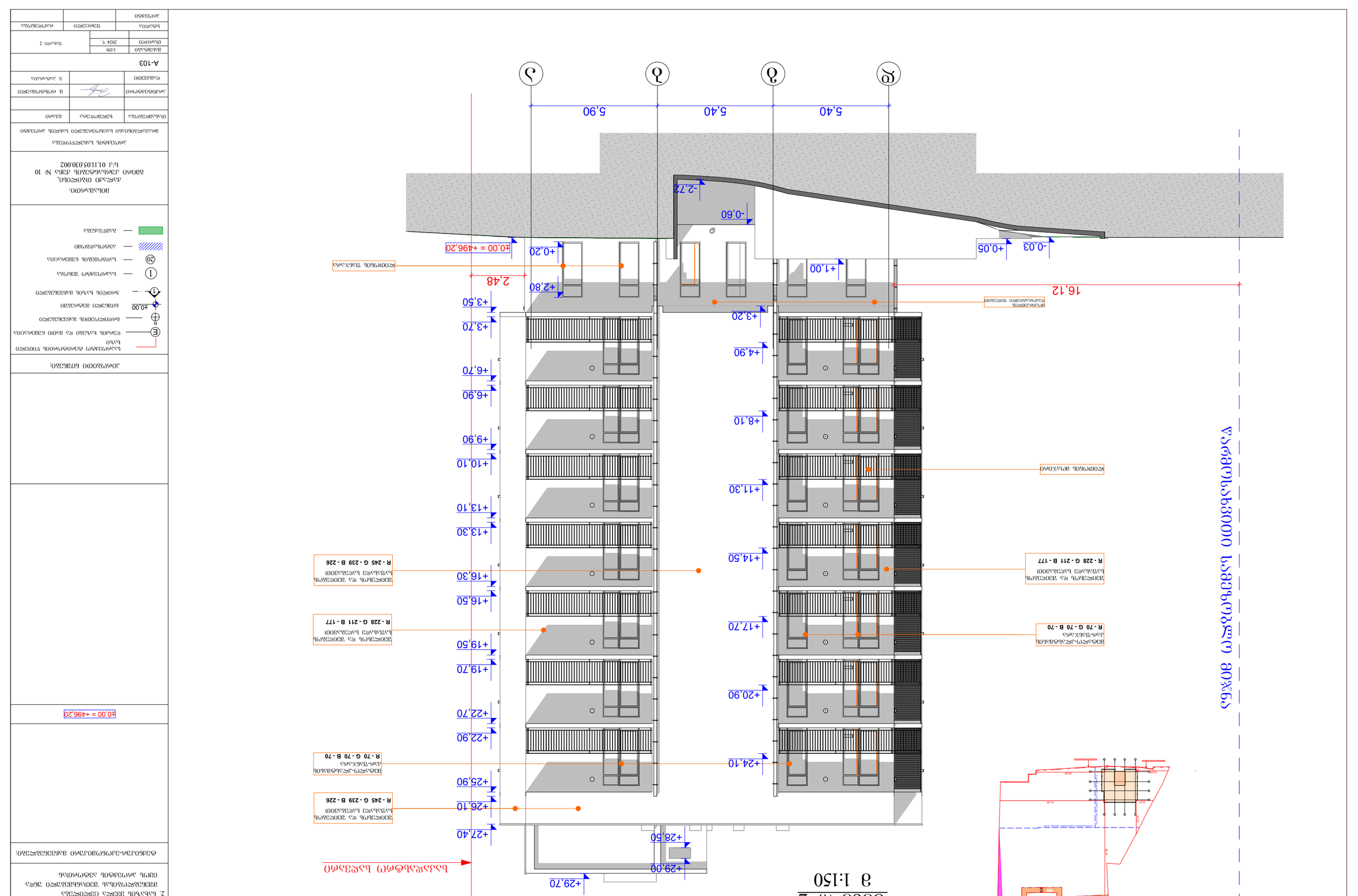

ფასადი 2
მ 1:150

ობიექტის ადგილმდებარეობის სქემა

ფასადის ფერადოვანი გადაწყვეტა იხილეთ ფერად ფასადებში

შემსრულებელი:		
ხელმძღვანელი:		
კონტროლი:		
პროექტის სტადია	ხელშეკრულების ნომერი	ფურცლების რაოდენობა

ფურცლის A-3	ფასადის N

ნებართვა:

1. ნახაზზე ყოველი ზომებისთვის შემოწმდეს ადგილზე
2. ნახაზის ყველა ცვლილება შესრულდეს მხოლოდ პროექტის ავტორის ნებართვით

ტექნიკური ზედამხედველობა განახორციელოს სპეციალიზებულმა ორგანიზაციამ

ნახაზის დასახელება:
ფასადი 1-4

პროექტის სტადია	მშენებლობის ეროვნული ნებართვა
ფასადის ნომერი	
ავტორ-არქიტექტორი	მ. ტატიშვილი
მასშტაბი	A-103

პასუხისმგებელი	ჩხ
შემსრულებელი	

ობიექტის მისამართი:
ქალაქი თბილისი, ი. ჭავჭავაძის გამზირი №: 10
ს/კ 01.1105.030.002

ნახაზის დასახელება:
ფასადების ტექნიკური ნაწილის ელექტრომოწყობილობების განთავსების სქემა

ტექნიკური	ნებართვითი	ფასადი

ავტორი	
ხელმძღვანელი	მ. ტატიშვილი
ფასადის ნომერი	A-103

პასუხისმგებელი	ჩხ
შემსრულებელი	

პროექტის ეტაპი	ნებართვა
ფასადის ნომერი	3
	2024 წ.

ფასადის 3
მ 1:150

ნებართვის ნახაზის ნომერი:

1. ნახაზზე ყოველი ზომებისთვის შემოწმდეს ადგილზე
2. ნახაზის ყველა ცვლილება შესრულდეს მხოლოდ პროექტის ავტორის ნებართვით

ტექნიკური ზედამხედველობა განახორციელოს სპეციალიზებულმა ორგანიზაციამ

ნახაზის დასახელება:
ფასადების ტექნიკური ნაწილის ელექტრომოწყობილობების განთავსების სქემა

ობიექტის მისამართი:
ქალაქი თბილისი, ი. ჭავჭავაძის გამზირი №: 10
ს/კ 01.1105.030.002

პროექტის ეტაპი: ნებართვა

ფასადის ნომერი: A-103

ავტორ-არქიტექტორი: მ. ტატიშვილი

ხელმძღვანელი:

ტექნიკური: ნებართვითი: ფასადი

ფურცლის N: ფურცლების ჯამური რაოდენობა: ფურცლის №: A-3

ტექნიკური ნაწილის ელექტრომოწყობილობების განთავსების სქემა

ნახაზის დასახელება:
ფასადების ტექნიკური ნაწილის ელექტრომოწყობილობების განთავსების სქემა

ობიექტის მისამართი:
ქალაქი თბილისი, ი. ჭავჭავაძის გამზირი №: 10
ს/კ 01.1105.030.002

პროექტის ეტაპი: ნებართვა

ფასადის ნომერი: A-103

ავტორ-არქიტექტორი: მ. ტატიშვილი

ხელმძღვანელი:

ტექნიკური: ნებართვითი: ფასადი

ფურცლის N: ფურცლების ჯამური რაოდენობა: ფურცლის №: A-3

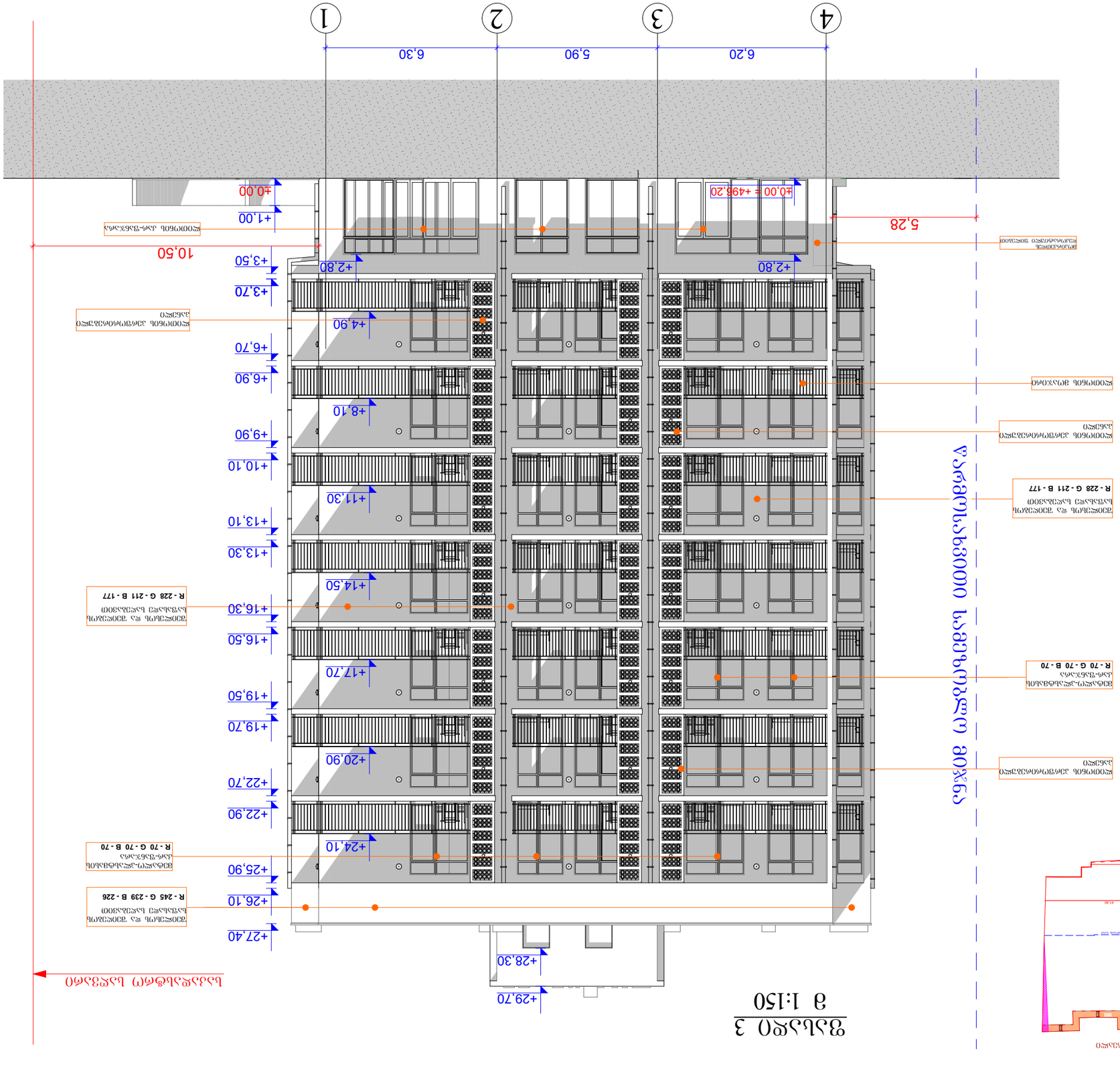
1
2
3
4
6,30
5,90
6,20
10,50
5,28
±0,00 = +496,20
+1,00
+2,80
+3,50
+3,70
+4,90
+6,70
+6,90
+8,10
+9,90
+10,10
+11,30
+13,10
+13,30
+14,50
+16,30
+16,50
+17,70
+19,50
+19,70
+20,90
+22,70
+22,90
+24,10
+25,90
+26,10
+27,40
+28,30
+29,70
±0,00
-1,00
-3,50
-3,70
-4,90
-6,70
-6,90
-8,10
-9,90
-10,10
-11,30
-13,10
-13,30
-14,50
-16,30
-16,50
-17,70
-19,50
-19,70
-20,90
-22,70
-22,90
-24,10
-25,90
-26,10
-27,40
-28,30
-29,70
ფასადის 3
მ 1:150
ფასადის N
ფასადის 1
ფასადის 2
ფასადის 4
ფასადის 3
მ 1:150
ფასადის 3
მ 1:150
ფასადის 3
მ 1:150

ფასადი 4
მ 1:150

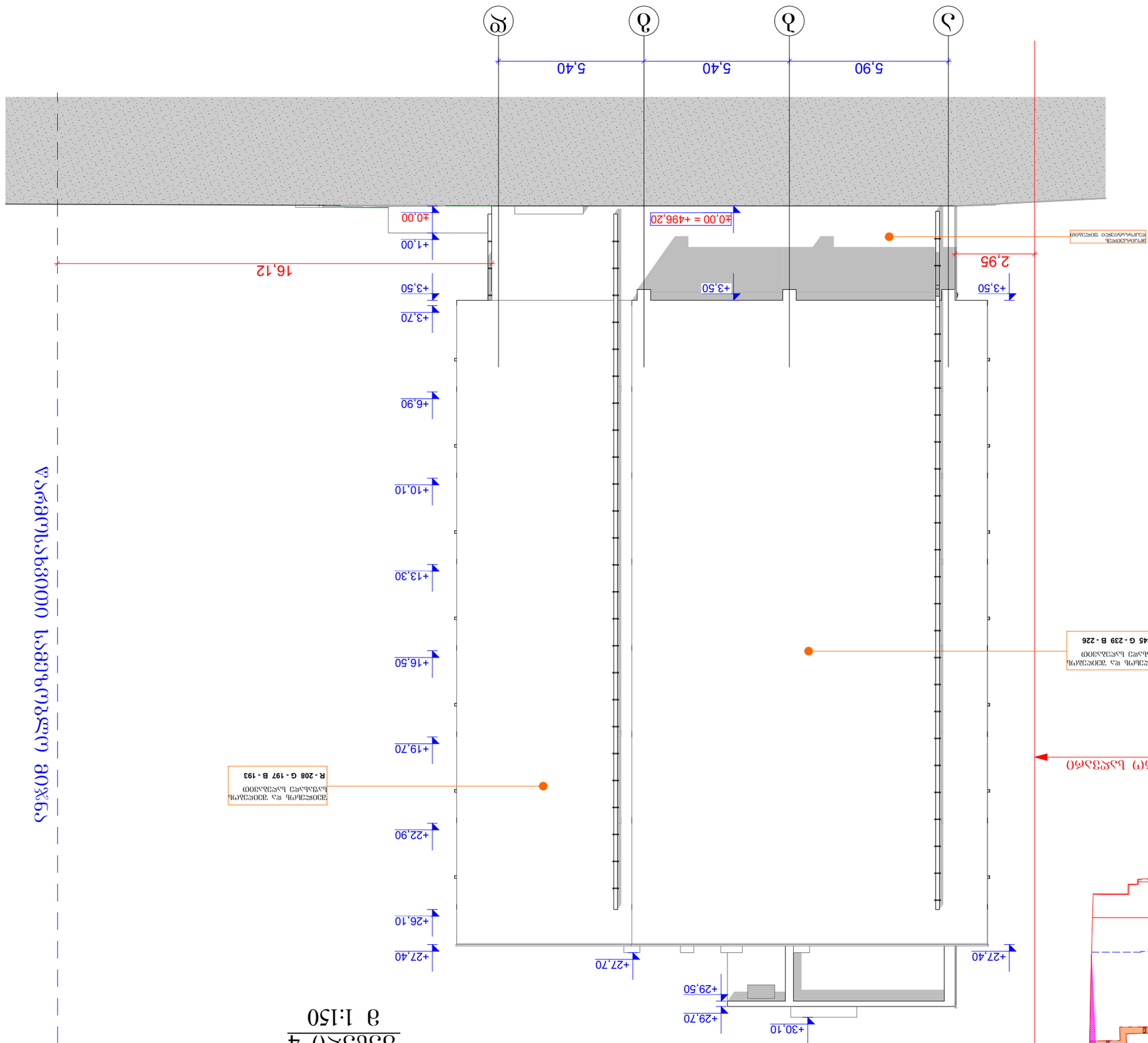

პროექტი	შენობა-ნაგებობის მაშტაბი:
შენიშვნა	
ავტორი	

მასშტაბი:	1:150
ფორმატი:	A-3
ნახაზის N	

შპს „ქალაქის ინჟინერი“,
ქალაქ თბილისში, ჭავჭავაძის გამზ. №: 10
ს/კ 01.110.5.030.002

პროექტის ხელმძღვანელი: ნინო ბერიძე

პროექტის ხელმძღვანელი: ნინო ბერიძე

ტექნიკური ზედამხედველი:	ხელმოწერა:	თარიღი:
ინჟინერ-კონსტრუქტორი:		
არქიტექტორი:		

ნახაზის დასახელება:
ფასადი 4

პროექტის სტადია	ნახაზის ფორმატი
პროექტი	
პროექტის №:	2024 წ.
ნახაზის №:	A-103

ნახაზი 4 | 4

1. ნახაზზე ყოველი განზომილება მოცემულია მილიმეტრებში
2. ნახაზის ყველა ელემენტის ზომა უნდა შემოწმდეს ადგილზე
ობიექტის არქიტექტურული ნაწილის სამუშაო ნახაზების მიხედვით

±0,00 = +496,20

ნახაზის ტექნიკური მახასიათებლები:

1	ასფალტის საფარი
20	ბეტონის ტროტუარის ბორდიური
	ასფალტის საფარი
	ბეტონის ბალიშის ქვეშ
±0,00	ტროტუარის ნიშნული
	ფიცრული ბაქანის ბეტონის
N	ჩასხმული ბეტონის ფილა და ბეტონის ბალიშის ქვეშ
	ლითონის ელემენტების ანტიკოროზიული საღებავით შეღებვა

ნახაზის ლეგენდა:

კარ-ფანჯრების მარკირება

გეგმა -3,00 ნიშნულზე
მ 1:150

ფორმატი A-3 | დაკვეთა N

შენიშვნები:

1. ნახაზზე ზომები მოცემულია მეტრებში
2. ნახაზის ჭედლა ცვლილება მშენებლობისას შეთანხმებული უნდა იყოს პროექტის ავტორთან

ტექნიკურ-ეკონომიკური მაჩვენებლები:

±0,00 = +496,20

პირობითი ნიშნები:

- საპროექტო ტერიტორიის წითელი ხაზი
- ღერძის ხაზები და მათი ნუმერაცია
- ჩრდილოეთის მანიშნებელი
- ±0,00 ნიშნული მეტრებში
- პრილის ხაზის მანიშნებელი
- საპროექტო შენობა
- სადგომების ნუმერაცია
- ავტოსადგომი
- გამწვანება

მისამართი:
ქალაქი თბილისი,
გმირი ჯაშანტების ქუჩა № 10
ს/კ 01.11.05.030.002

პროექტის სახელწოდება
მრავალბინიანი საცხოვრებელი სახლის პროექტი

თანამდებობა	ხელმოწერა	გვარი
არქიტექტორი		მ. როსტომაშვილი
დამკვეთი		ვ. პატარაია

A-103

მასშტაბი	1:150	გეგმა - 3.00 ნიშნულზე
თარიღი	2024 წ.	

სტადია	ფურცელი	რაოდენობა
პროექტი		

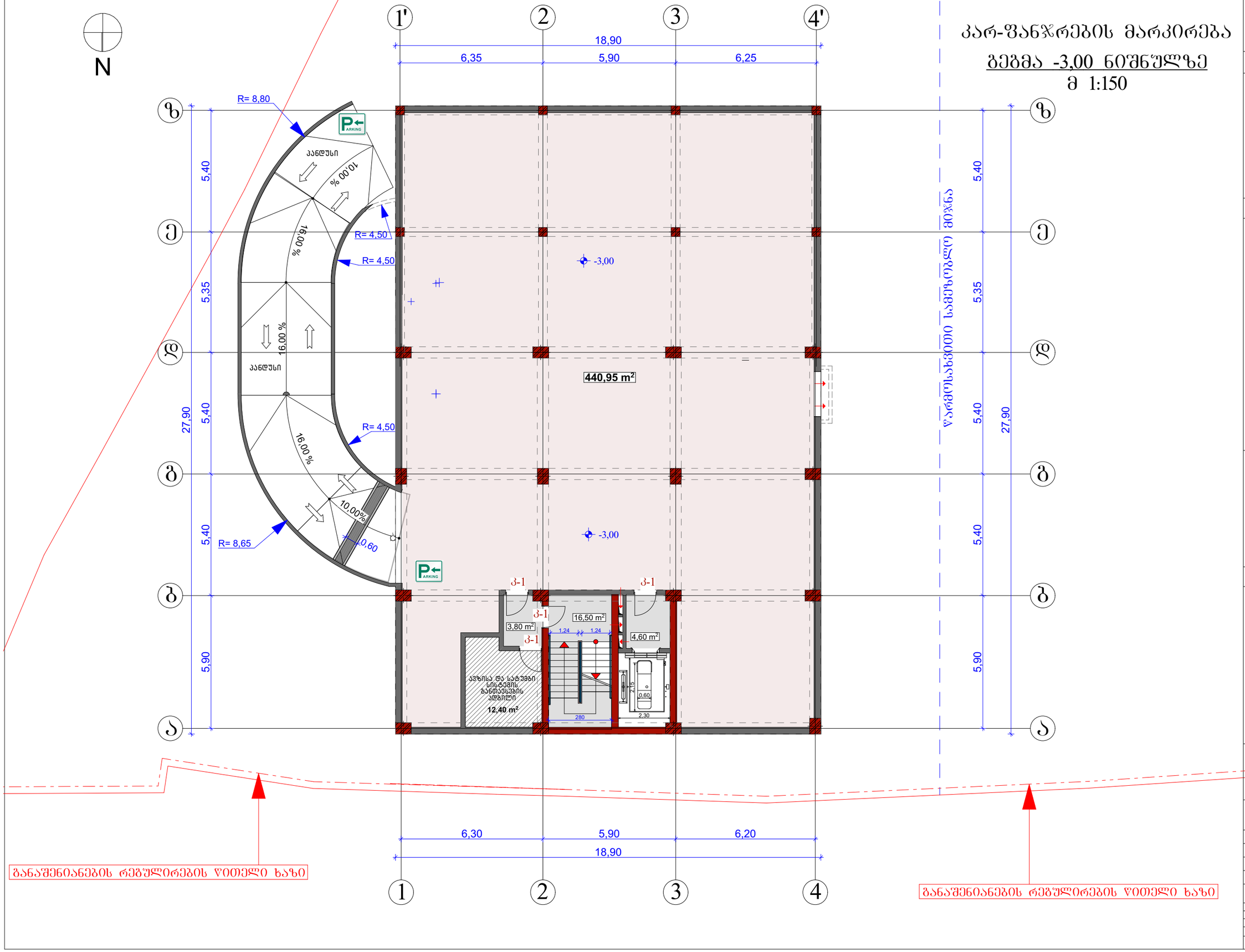

კარ-ფანჯრების მარკირება
გეგმა ±0,00 ნიშნულზე
მ 1:150

N

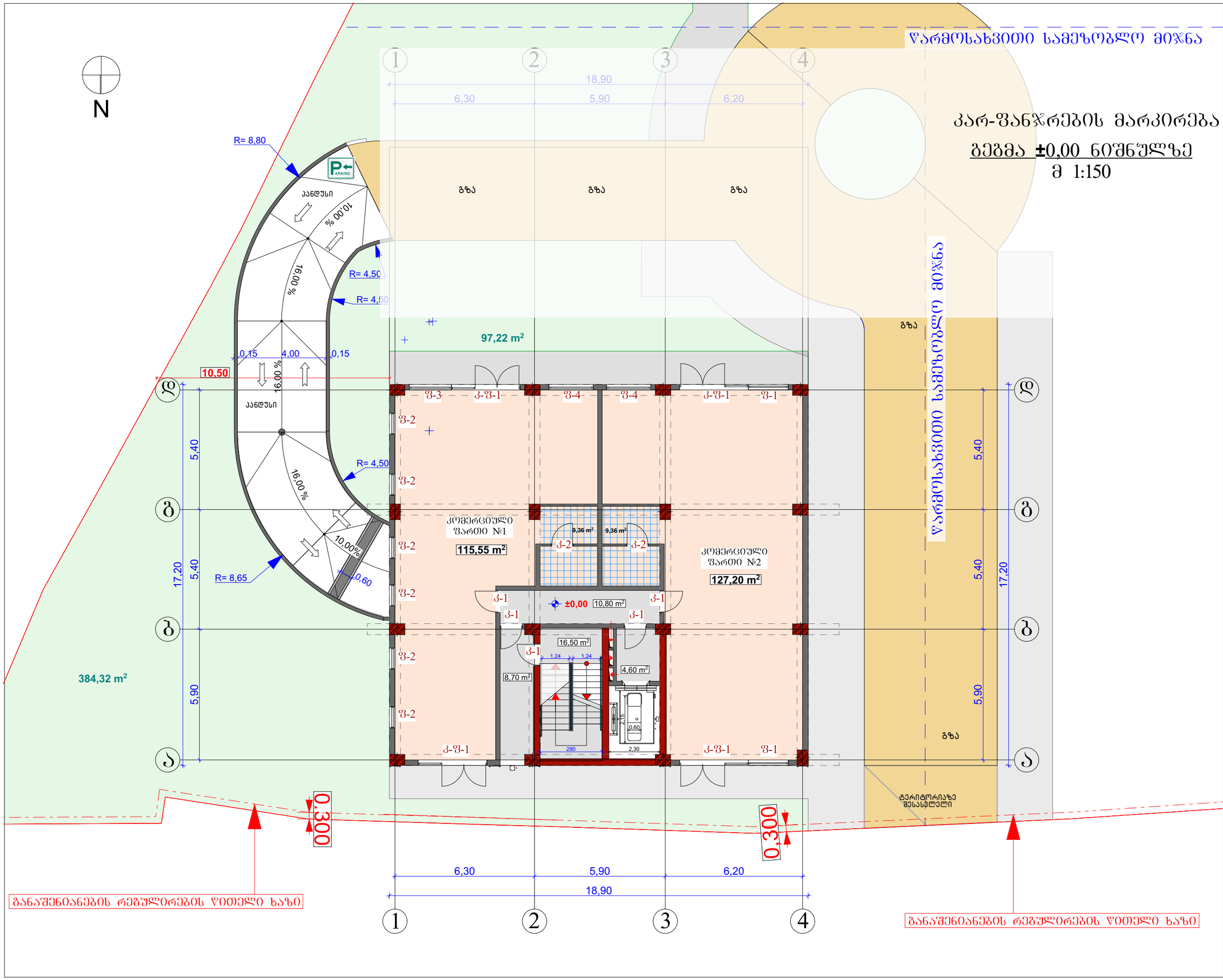

ფორმატი A-3 | ვარიანტი N

შენიშვნები:

1. ნახაზში ზომები მოცემულია მეტრებში
2. ნახაზის ყველა ცვლილება მშენებლობისას შეთანხმებული უნდა იყოს პროექტის ავტორთან

ტექნიკურ-ეკონომიკური მაჩვენებლები:

±0,00 = +496,20

პირობითი ნიშნები:

- საპროექტო ტერიტორიის წითელი ხაზი
- ღერძის ხაზები და მათი ნუმერაცია
- ჩრდილოეთის მაჩვენებელი
- ±0,00 ნიშნული მეტრებში
- პრილის ხაზის მაჩვენებელი
- საპროექტო შენობა
- სადგომების ნუმერაცია
- ავტოსადგომი
- გამწვანება

მისამართი:
ქალაქი თბილისი,
გმირი ჯაშანტების ქუჩა № 10
ს/კ 01.11.05.030.002

პროექტის სახელწოდება
მრავალბინიანი საცხოვრებელი სახლის პროექტი

თანამდებობა	ხელმოწერა	გვარი
არქიტექტორი		მ. როსტომაშვილი
დამკვეთი		ვ. პატარაია

A-103

მასშტაბი	1:150	გეგმა ±0,00 ნიშნულზე
თარიღი	2024 წ.	

სტადია	ფურცელი	რაოდენობა
პროექტი		

კარ-ფანჯრების მარკირება
ტიპიური სართულის გეგმა (2-8 სართული)
მ 1:150



ფორმატი A-3	დაკვეთა N

შენიშვნები:

1. ნახაზში ზომები მოცემულია მეტრებში
2. ნახაზის ყველა ცვლილება მშენებლობისას შეთანხმებული უნდა იყოს პროექტის ავტორთან

ტექნიკურ-ეკონომიკური მაჩვენებლები:

±0,00 = +496,20

პირობითი ნიშნები:

- საპროექტო ტერიტორიის წითელი ხაზი
- ღერძის ხაზები და მათი ნუმერაცია
- ჩრდილოეთის მაჩვენებელი
- ±0,00 ნიშნული მეტრებში
- პრილის ხაზის მაჩვენებელი
- საპროექტო შენობა
- სადგომების ნუმერაცია
- ავტოსადგომი
- გამწვანება

მისამართი:
ქალაქი თბილისი,
გმირი ჯარისკაცების ქუჩა № 10
ს/კ 01.11.05.030.002

პროექტის სახელწოდება

მრავალბინიანი საცხოვრებელი სახლის პროექტი

თანამდებობა	ხელმოწერა	გვარი
არქიტექტორი		ბ. როსტომაშვილი
დამკვეთი		ვ. პატარაია

A-103

მასშტაბი	1:150	გეგმა + 3,70 ნიშნულზე
თარიღი	2024 წ.	
სტადია	ფურცელი	რაოდენობა
პროექტი		

კარ-ფანჯრების მარკირება

გეგმა +26,10 ნიშნულზე

მ 1:150

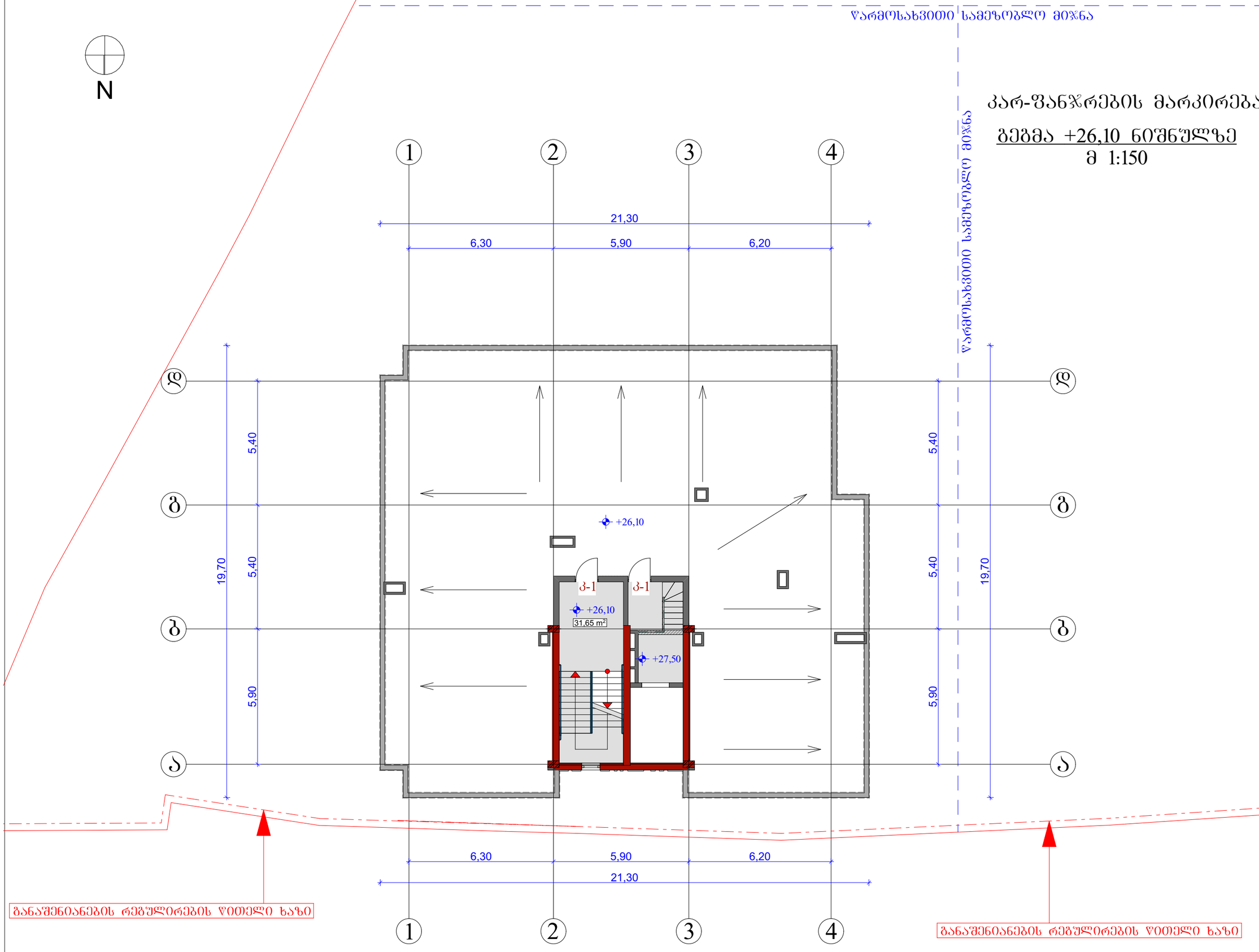

ფორმატი A-3 | დაკვეთა N

შენიშვნები:

1. ნახაზში ზომები მოცემულია მეტრებში
2. ნახაზის ყველა ცვლილება მშენებლობისას შეთანხმებული უნდა იყოს პროექტის ავტორთან

ტექნიკურ-ეკონომიკური მაჩვენებლები:

±0,00 = +496,20

პირობითი ნიშნები:

- საპროექტო ტერიტორიის წითელი ხაზი
- ღერძის ხაზები და მათი ნუმერაცია
- ჩრდილოეთის მაჩვენებელი
- ±0,00 ნიშნული მეტრებში
- პრილის ხაზის მაჩვენებელი
- საპროექტო შენობა
- სადგომების ნუმერაცია
- ავტოსადგომი
- გამწვანება

მისამართი:
ქალაქი თბილისი,
გმირი ჯაშანტების ქუჩა № 10
ს/კ 01.11.05.030.002

პროექტის სახელწოდება
მრავალბინიანი საცხოვრებელი სახლის პროექტი

თანამდებობა	ხელმოწერა	გვარი
არქიტექტორი		მ. როსტომაშვილი
დამკვეთი		ვ. პატარაია

A-103

მასშტაბი	1:150	გეგმა +26,10 ნიშნულზე
თარიღი	2024 წ.	

სტადია	ფურცელი	რაოდენობა
პროექტი		



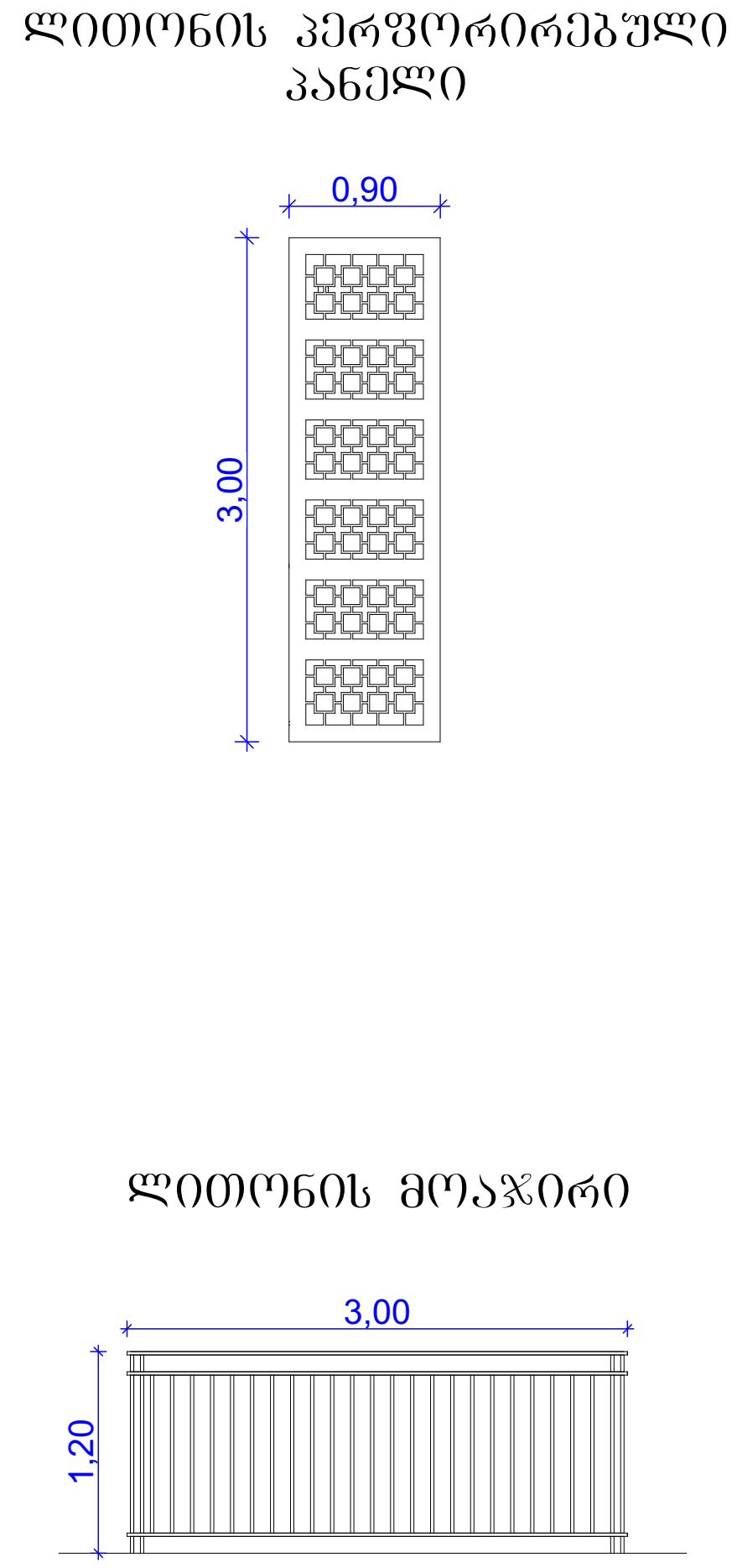

ფორმატი A-3	დაკვეთა N

შენიშვნები:

1. ნახაზში ზომები მოცემულია მეტრებში
2. ნახაზის ყველა ცვლილება მშენებლობისას შეთანხმებული უნდა იყოს პროექტის ავტორთან

ტექნიკურ-ეკონომიკური მაჩვენებლები:

±0,00 = +496,20

პირობითი ნიშნები:

- საპროექტო ტერიტორიის წითელი ხაზი
- E — ღერძის ხაზები და მათი ნუმერაცია
- N — ჩრდილოეთის მაჩვენებელი
- ±0,00 — ნიშნული მეტრებში
- 1 — ჭრილის ხაზის მაჩვენებელი
- 1 — საპროექტო შენობა
- 20 — სადგომების ნუმერაცია
- ავტოსადგომი
- გამწვანება

მისამართი:

ქალაქი თბილისი,
გმირი კურსანტების ქუჩა № 10
ს/კ 01.11.05.030.002

პროექტის სახელწოდება

მრავალბინიანი საცხოვრებელი სახლის პროექტი

თანამდებობა	ხელმოწერა	გვარი
არქიტექტორი	[signature]	მ. როსტომაშვილი
დამკვეთი		ვ. პატარაია

A-103

მასშტაბი	1:150	გეგმა + 3,70 ნიშნულზე
თარიღი	2024 წ.	

სტადია	ფურცელი	რაოდენობა
პროექტი		