სიტუაციური სქემა
მასშტაბი 1:2000



ქალაქი თბილისი, გამზირი დ. გურამიშვილი, №84 (ს.კ. 01.12.01.003.278). შპს „ლიბო გრუპ"-ის საკუთრებაში არსებული 6510 კვ.მ. არასასოფლო-სამეურნეო მიწის ნაკვეთის გეგმა

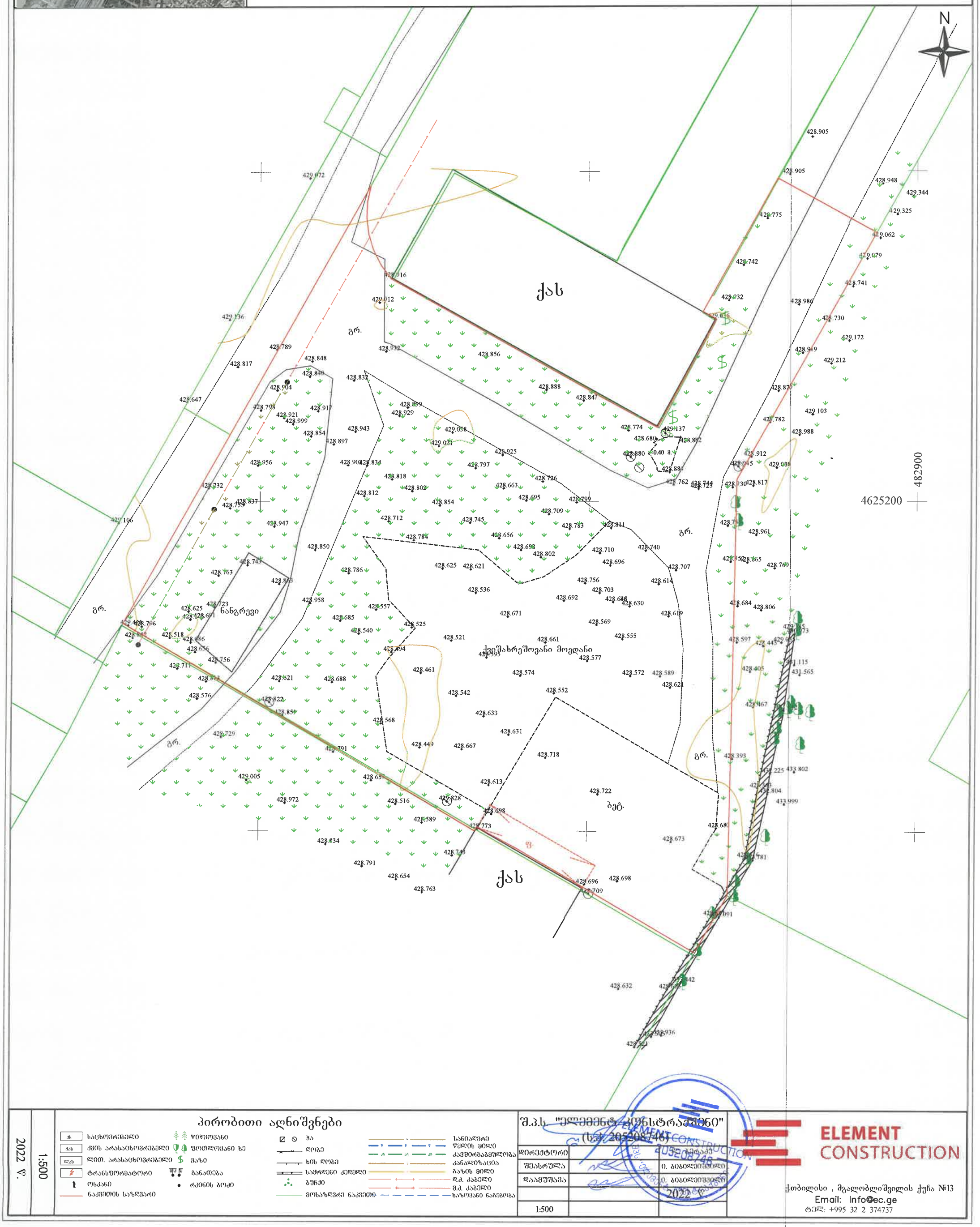
N
4625200
482900
ქას
გრ.
ნანგრევი
ქვიშახრეშოვანი მოედანი
ბეტ.
428.905
428.948
429.344
429.325
429.062
429.079
428.741
428.730
429.172
428.949
429.212
428.986
428.732
428.637
428.755
428.947
428.850
428.763
428.958
428.557
428.525
428.540
428.521
428.494
428.461
428.542
428.633
428.631
428.667
428.449
428.568
428.552
428.718
428.722
428.613
428.698
428.773
428.589
428.516
428.654
428.763
428.791
428.834
428.696
428.709
428.698
428.673
428.680
428.774
429.137
428.892
428.880
428.912
429.086
428.915
428.817
428.961
428.865
428.769
428.806
428.684
428.707
428.740
428.614
428.619
428.630
428.646
428.703
428.692
428.696
428.710
428.656
428.783
428.811
428.745
428.712
428.784
428.802
428.726
428.663
428.695
428.709
428.799
428.762
428.744
428.725
428.930
428.854
428.818
428.812
428.834
428.797
428.925
428.902
428.897
428.943
429.058
429.021
428.899
428.929
428.854
428.999
428.921
428.917
428.848
428.904
428.832
428.856
428.888
428.847
428.932
429.012
428.932
429.136
429.106
428.647
428.789
428.817
428.796
428.625
428.723
428.671
428.518
428.606
428.656
428.756
428.711
428.576
428.729
428.822
428.859
428.621
428.688
428.005
428.972
428.834
428.791
428.654
428.763
428.516
428.589
428.828
428.773
428.698
428.613
428.449
428.667
428.633
428.568
428.542
428.461
428.494
428.521
428.595
428.661
428.577
428.574
428.572
428.589
428.621
428.552
428.671
428.569
428.555
428.536
428.625
428.621
428.656
428.698
428.802
428.784
428.850
428.786
428.763
428.745
428.863
428.958
428.685
428.540
428.525
428.557
428.671
428.619
428.630
428.646
428.703
428.692
428.696
428.710
428.740
428.614
428.707
428.656
428.783
428.811
428.784
428.712
428.745

შეზღუდული პასუხისმგებლობის
საზოგადოება
“ტაქსაცია”

Limited Liability Company
“Taxation”

საქართველო, ქ. თბილისი,დიდუბე-ჩუღურეთის რაიონი,ვ.ბაგრატიონის ქ., N 52, ს/კ: **405211783**

TEL:599 255 244

25.05.2022

მისამართი: ქ. თბილისი, გურამიშვილის გამზირი, N 84.

საკადასტრო კოდი: 01.12.01.003.278.

დამკვეთი: შპს „ლიბო გრუპ“, ს/კ 206314898.

ხე–მცენარეების აღრიცხვის უწყისი

დანართი-1

ხის		გარშემო–	დიამეტრი	დიამეტრი		
N	სახეობა	წერილობა	10–სმ ზე	130–სმ ზე	მდგომარეო	შენიშვნა
		10 სმ–ზე	სმ	სმ		
1	2	3	4	5	6	7
1	ვაზი		10,3		საღი	ხილ–კენკროვანი
2	ვაზი		8,6		საღი	ხილ–კენკროვანი
3	ვაზი		11,1		საღი	ხილ–კენკროვანი

სულ ტერიტორიაზე აღირიცხა 3 ერთეული მწვანე ნარგავი, მათ შორის: ვაზი–3 ერთეული.

საიდანაც 3-ივე ერთეული (N 1 ვაზი, N 2 ვაზი, N 3 ვაზი) ხილ–კენკროვანი ხე-მცენარეებია, მოქმედი კანონმდებლობის თანახმად, ჭრის ან გადარგვის ნებართვას არ საჭიროებს.

შემსრულებელი:

მეტყევე-ინჟინერი, / ს. ფიცხელაური/

/ექსპერტი/















ს/კ: 01025015751 მის. თბილისი, ღრმაღელეს მიმდებარე ტერიტორია, ბ ბლოკი, ელ. ფოსტა: shalvaaptsiauri12@gmail.com ტ. 568 58 44 58

დ ე ნ დ რ ო პ რ ო ე ქ ტ ი

საკადასტრო კოდი: 01.12.01.003.278
მისამართი: ქალაქი თბილისი, გამზირი დ. გურამიშვილი №84
ნაკვეთის დანიშნულება: არასასოფლო სამეურნეო
ფართობი: 6510კვ.მ
მესაკუთრე(ები): შპს "ლიბო გრუპ"
(ს/ნ 206314898)

შეასრულა  შ. აფციაური

2021 წ.

განმარტებითი ბარათი

საპროექტო ტერიტორია მდებარეობს: ქალაქი თბილისი, გამზირი დ. გურამიშვილი №84

მიწის საკადასტრო კოდი: 01.12.01.003..278

ნაკვეთის დანიშნულება: არასასოფლო სამეურნეო.

ფართობი - 6510 მ^2

დამკვეთები და მესაკუთრეები: შპს "ლიბო გრუპ" (ს/ნ 206314898)

სულ ტერიტორიაზე აღირიცხა 5 ერთეული მწვანე ნარგავი, მათ შორის: ვაზი-3, კვიპაროზი ჰორიზ-2 ერთეული. საიდანაც 3 ერთეული წარმოადგენს ხილ-კენკროვან ხე-მცენარეებს და მათი მოჭრა-გადარგვა, მოქმედი კანონმდებლობის თანახმად ნებართვას არ საჭიროებს, ხოლო დანარჩენი ხე-მცენარეები არ შედიან სამშენებლო არეალში.

შენიშვნები:

გადარგვა მოხდება უფლებამოსილი ორგანოს ზედამხედველობით დამკვეთის მიერ შერჩეულ ადგილზე. ყველა ხე-მცენარის გარშემო მიწა მოითხრება 20 - 70 სმ-ის რადიუსით, ორმოს სიღრმე იქნება იმ ზომის გათვალისწინებით, რომ ფესვთა სისტემა მიწის კომთან ერთად უნდა იყოს ხის სიმაღლის მესამედი, მიწა რომ არ დაიშალოს, უნდა ჩაიდოს ტომარაში და მოეკრას პირი. გადარგვა უნდა მოხდეს გათხრილ ორმოში იმ პირობით, რომ ორმოს სიგანე და სიღრმე უნდა იყოს საკმარისი, რომ გადარგული ხის ფესვები თავისუფლად ჩაეტიოს ორმოში.

გადარგვიდან ერთი თვის განმავლობაში რეგულარულად უნდა მოირწყას ხეები, გაუფხვიერდეს მიწა ღეროს გარშემო, გაუკეთდეს ჯამი წყლის (წვიმის წყლისთვისაც) შესაკავებლად. გადარგული ხეების მოვლის (რწყვა და მიწის გაფხვიერება) სამუშაოები უნდა გაგრძელდეს გაზაფხულზე. განსაკუთრებული მოვლა დასჭირდება ზაფხულის ცხელი დღეების პირობებში, ანუ ყოველ მესამე დღესდილით ადრე ან საღამოს დაბინდებამდე უნდა მოირწყას იმ ანგარიშით, რომ ყოველი ხის ნიადაგმა ცალ-ცალკე ერთი ვედროს (10 ლიტრი) ოდენობის წყალი შეიწოვოს.

მ.მ. შალვა აფციაური			ქალაქი თბილისი, გამზირი დ. გურამიშვილი №84				
დამკვეთი	ალექსანდრე აფციაური		დენდროპროექტი	2021			
შეასრულა		შ. აფციაური	განმარტებითი ბარათი	სტადია	ფურცელი	ფურც. რაოდენობა	მასშტაბი
			შალვა აფციაურის დასკვნა 20.06.2021				

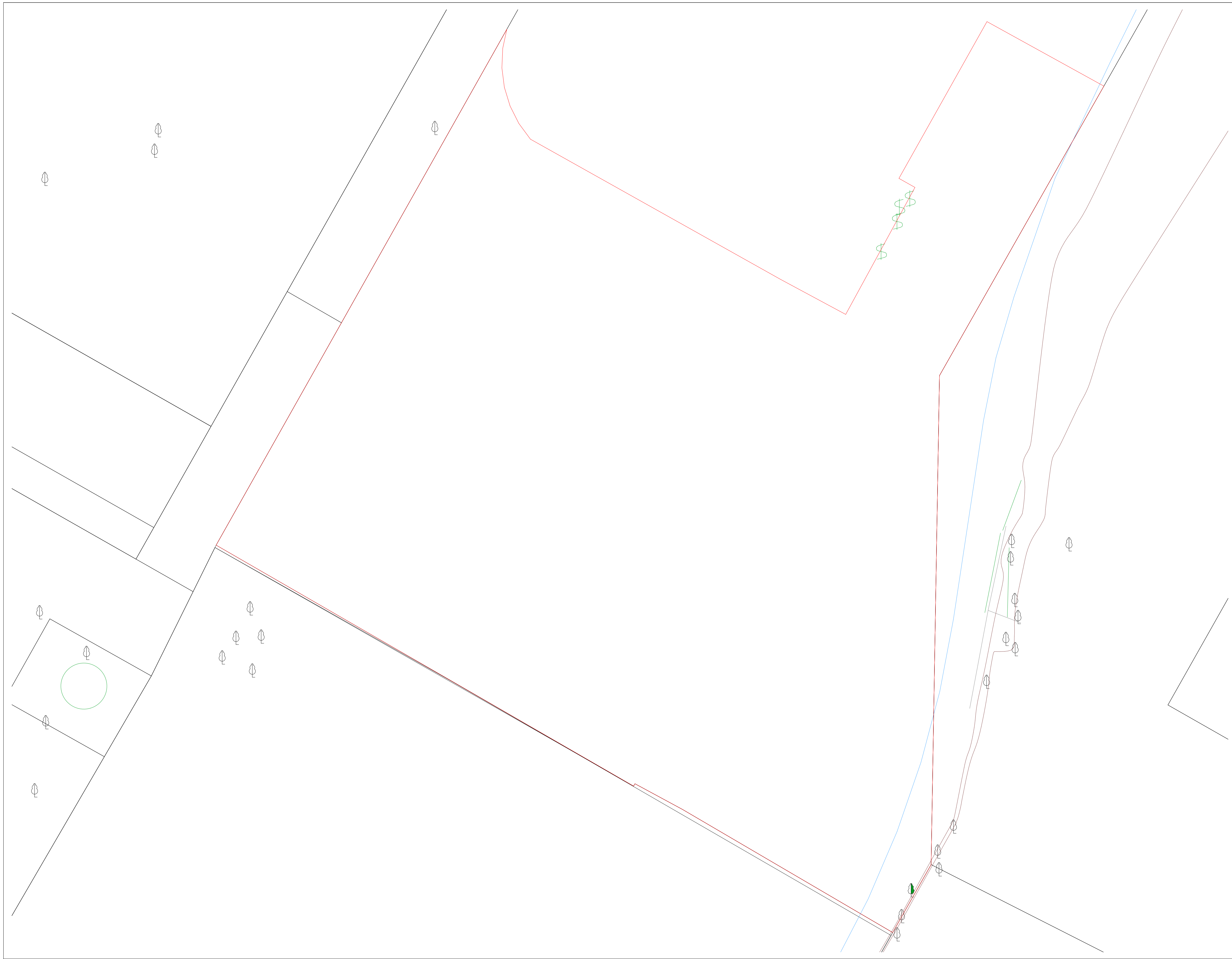

ტოპო გეგმა
არსებული მწვანე ნარგავები
მ 1:500

საკადასტრო კოდი: 01.12.01.003.278
მისამართი: ქალაქი თბილისი, გამზირი
დ. გურამიშვილი, №84
ნაკვეთის დანიშნულება: არასასოფლო
სამეურნეო
ფართობი: 6510 კვ.მ
მესაკუთრე: შპს "ლიბო გრუპ"
(ს/ნ 206314898)

მწვანე ნარგავების სახეობრივი
მდგომარეობისა
და ხარისხობრივი შეფასების შესახებ
იხილეთ შალვა აფციაურის დასკვნა
20.06.2021 წ.

პირობითი ნიშნები:

ჯანსაღი
ზეხმელი
ხმობადი
საპროექტო ნაკვეთის საზღვარი
ნაკვეთების საზღვრები
000 000 WGS 1984 -ის კოორდინატთა სისტემის UTM პროექცია

ქს საცხ. შენობა
ქა არასაცხ. შენობა
ფარდული
მშენებარე შენობა
სატრანსპორტო ჯიხური
ხის ღობე
ღობე
ქვის კედელი
კედელი
ფლატე
რკინიგზა
თგ გათბობა
წ წყალგაყვანილობა
გ გაზი
კ კანალიზაცია
სან სანიაღვრე
კგ კავშირგაბმულობა
ელ. ქსელები
გარე განათება
სამეთვალყურეო ჭები
პალმა
ვაზი
სურო
ფოთლოვანი ხე
ხილკენკროვანი ნარგავი
წიწვოვანი ხე
ბუჩქი
ბალახი
ძირკვი

მ.მ. შალვა აფციაური	
დენდროპროექტი	
დამკვეთი	ალექსანდრე აფციაური
შეასრულა	შ. აფციაური
საფუძველი	შალვა აფციაურის დასკვნა 29.06.2021

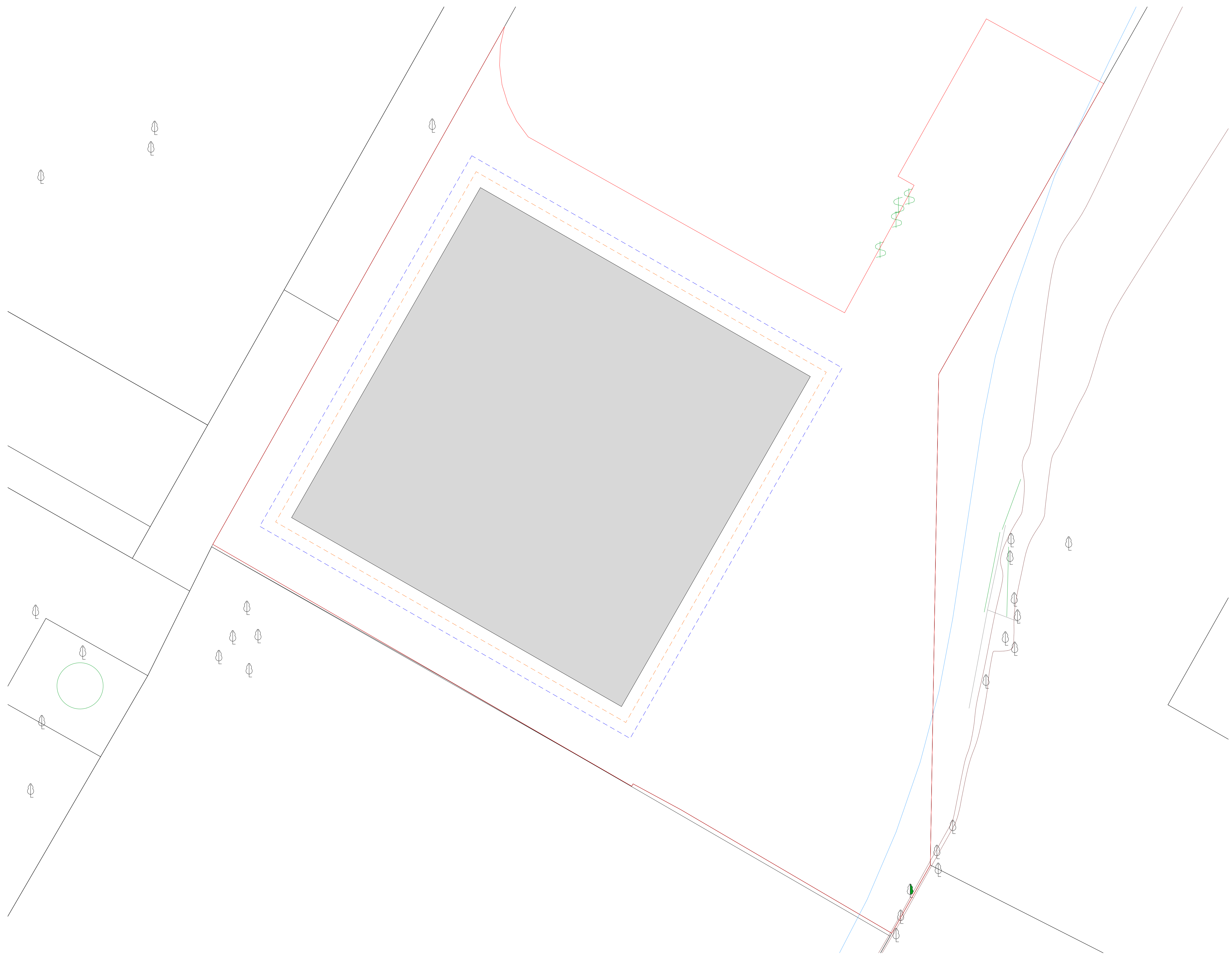

ტოპო გეგმა
მოსაჭრელი და გადასარგავი მწვანე ნარგავები
მ 1:500

საკადასტრო კოდი: 01.12.01.003.278
მისამართი: ქალაქი თბილისი, გამზირი დ. გურამიშვილი, №84
ნაკვეთის დანიშნულება: არასასოფლო სამეურნეო
ფართობი: 6510 კვ.მ
მესაკუთრე: შპს "ლიბო გრუპ"
(ს/ნ 206314898)

მწვანე ნარგავების სახეობრივი მდგომარეობისა და ხარისხობრივი შეფასების შესახებ იხილეთ შალვა აფციაურის დასკვნა 20.06.2021 წ.

პირობითი ნიშნები:

- ხელუხლებელი
- მოსაჭრელი
- გადასარგავი
- საპროექტო შენობა
- გამწვანება
- საპროექტო შენობიდან 3.0 მეტრით დაცილებული მანძილი
- საპროექტო შენობიდან 1.5 მეტრით დაცილებული მანძილი
- საპროექტო ნაკვეთის საზღვარი
- ნაკვეთების საზღვრები
- 000 / 000 — WGS 1984 -ის კოორდინატთა სისტემის UTM პროექცია

ქს	საცხ. შენობა
ქა	არასაცხ. შენობა
	ფარდული
	მშენებარე შენობა
	სატრანსპორტო ჯიხური
	ხის ღობე
	ღობე
	ქვის კედელი
	კედელი
	ფლატე
	რკინიგზა
თგ	გათბობა
წ	წყალგაყვანილობა
გ	გაზი
კ	კანალიზაცია
სან	სანიაღვრე
კმ	კავშირგაბმულობა
	ელ. ქსელები
	გარე განათება
	სამეთვალყურეო ჭები
	პალმა
	ვაზი
	სურო
	ფოთლოვანი ხე
	ხილკენკროვანი ნარგავი
	წიწვოვანი ხე
	ბუჩქი
	ბალახი
	ძირკვი

მ.მ. შალვა აფციაური		
დენდროპროექტი		
დამკვეთი	ალექსანდრე აფციაური	
შეასრულა		შ. აფციაური
საფუძველი	შალვა აფციაურის დასკვნა 29.06.2021	

საპროექტო გენ-გეგმა კვ-ს ფართის დატანით მ 1:500

საკადასტრო კოდი: 01.12.01.003.278
მისამართი: ქალაქი თბილისი, გამზირი დ. გურამიშვილი, №84
ნაკვეთის დანიშნულება: არასასოფლო სამეურნეო
ფართობი: 6510 კვ.მ
მესაკუთრე: შპს "ლიბო გრუპ" (ს/ნ 206314898)

ნაკვეთზე ვრცელდება: - ფუნქციური ზონა(ზონები): სამრეწველო ზონა 1 (ს-1)
$კ^3$ = 0.1

საპროექტო ტერიტორიის კ3 გამწვანების კოეფიციენტის საანგარიშო ფართობი (კვ.მ და ასახული კოეფიციენტში)

კ3=650 მ² კ3=650/6510=0,09

პირობითი ნიშნები:

- გამწვანება
- საპროექტო შენობიდან 3.0 მეტრით დაცილებული მანძილი
- საპროექტო შენობიდან 1.5 მეტრით დაცილებული მანძილი
- საპროექტო ნაკვეთის საზღვარი
- ნაკვეთების საზღვრები
- WGS 1984 -ის კოორდინატთა სისტემის UTM პროექცია

ქს	საცხ. შენობა		ხის ღობე	წ	წყალგაყვანილობა
ქა	არასაცხ. შენობა		ღობე	გ	გაზი
	ფარდული		ქვის კედელი	კ	კანალიზაცია
	მშენებარე შენობა		კედელი	სან	სანიაღვრე
	სატრანსპორტო ჯიხური		ფლატე	კგ	კავშირგაბმულობა
			რკინიგზა		ელ. ქსელები
		თგ	გათბობა		

გარე განათება
სამეთვალყურეო ჭები
პალმა ვაზი სურო
ფოთლოვანი ხე ხილკენკროვანი ნარგავი
წიწვოვანი ხე
ბუჩქი ბალახი ძირკვი

მ.მ. შალვა აფციაური

დენდროპროექტი

დამკვეთი		
შესრულებული		შ. აფციაური
საფუძველი		

სამუშაოთა მოცულობა

№	სამუშაოთა მოცულობა	განზომილება	რაოდენობა	შენიშვნა
1	არსებული ხეების ფორმირება (გამხმარი ტოტების მოჭრა, გასხვლა)	ცალი	5	
2	არსებული ხეების და ბუჩქების გადარგვა საპროექტო ტერიტორიაზე	ცალი		
3	ადგილების მომზადება ხეების დასარგავად 50% ნოყიერი მიწის ნაზავის დამატებით ორმოებში. (ორმოს ზომა 1.0X1.0X1.0)	ცალი		4,5 მ³ მიწის ნაზავი
4	ფოთლოვანი ხეები	ცალი	3	
5	წიწვოვანი ხეები	ცალი	2	
6	ბუჩქები	ცალი		
7	10 სმ სისქის ნოყიერი მიწის ნაზავის შეტანა და გაშლა ჩვეულებრივი გაზონის მოსაწყობად ფართობზე	მ³		
8	ჩვეულებრივი გაზონის მოწყობა	მ²		
9	ჩვეულებრივი გაზონის მოვლა	მ²		
10	ახლადჩარგული მცენარეების მორწყვა და გაზონის მორწყვა	მთელი გამწვანებული ტერიტორია		

ქალაქ თბილისის მუნიციპალიტეტის ლანდშაფტისა და კლიმატისათვის შესაბამისი ხე-მცენარეების სია

1. პრიორიტეტული ხეების სია



8 წითელი ტყემალი
Prunus cerasifera Pisardii



26 არღავანი, იუდას ხე
Cercis siliguastrum



27 ცრუ აკაცია, რობინია
Robinia pseudoacacia



32 კავკასიური ცაცხვი
Tilia begoniifolia

2. რეკომენდირებული ხეების სია



2 ირმის რქა /
Lagerstroemia indica



8 ჭალაფშატი /
Elaeagnus angustifolia



7 კავკასიური აკაკი /
Celtis caucasica



გრაკლა /spirea japinika

შენიშვნები:
1. ხეების გასხვლა და ფორმირება მოხდეს აბროტექნიკური ნორმების გათვალისწინებით, სავეგეტაციო

მ.მ შალვა აფციაური

შენიშვნები:

1. ხეების გასხვლა და ფორმირება მოხდეს აბროტექნიკური ნორმების გათვალისწინებით, სავეგეტაციო პერიოდების დაწყებამდე. (ადრე გაზაფხულზე და შემოდგომაზე)
2. მოცემული მცენარის შეცვლა შესაძლებელია პროექტის ავტორთან შეთანხმებით.
3. მცენარეთა ჩარგვისას დაცულ იქნას აბროტექნიკის ნორმები.
4. შზრუნველყოფილ იქნას მცენარეთა მორწყვა მთელი სავეგეტაციო პერიოდების განმავლობაში.

მ.მ. შალვა აფციაური			ქალაქი თბილისი, გამზირი დ. გურამიშვილი №84
დამკვეთი	ალექსანდრე აფციაური	დენდროპროექტი	2021
შესასრულა	შ. აფციაური	სამუშაოთა მოცულობა	სტადია / ფურც. / ფურც. რაოდენობა / მასშტაბი
		შალვა აფციაურის დასკვნა 20.06.2021	

საპროექტო მცენარეთა ექსპლიკაცია

	საპროექტო მცენარეები							
	მცენარეთა დასახელება	ღეროს გარშემოწირულობა	ხნოვანება	სიმაღლე	მწვანე ნარგავის სახეობა	სასიცოცხლო ფორმა	რაოდენობა	შენიშვნა
8	წითელი ტყემალი / Prunus cerasifera Pisardii	20 სმ. დან	5-10 წ.	3-5.5 მდე	ფოთლოვანი ხე	გვალვაგამძლე სწრაფად მზარდი	2	
26	არღავანი, იუდას ხე / Cercis siliguastrum	20 სმ. დან	5-10 წ.	3-5.5 მდე	ფოთლოვანი ხე	გვალვაგამძლე ნელა მზარდი	2	
27	ცრუ აკაცია, რობინია / Robinia pseudoacacia	20 სმ. დან	5-10 წ.	3-5.5 მდე	ფოთლოვანი ხე	გვალვაგამძლე ნელა მზარდი	5	
32	კავკასიური ცაცხვი / Tilia begoniifolia	20 სმ. დან	5-10 წ.	3-5.5 მდე	ფოთლოვანი ხე	გვალვაგამძლე საშუალოდ მზარდი	5	
2	ირმის რქა / Lagerstroemia indica	20 სმ. დან	5-10 წ.	3-5.5 მდე	ფოთლოვანი ხე	გვალვაგამძლე საშუალოდ მზარდი	2	
8	ჭალაფშატი / Elaeagnus angustifolia	20 სმ. დან	5-10 წ.	3-5.5 მდე	ფოთლოვანი ხე	გვალვაგამძლე სწრაფად მზარდი	2	
7	კავკასიური აკაკი / Celtis caucasica	20 სმ. დან	5-10 წ.	3-5.5 მდე	ფოთლოვანი ხე	გვალვაგამძლე საშუალოდ მზარდი	5	
25	იტალიური ფიჭვი / Pinus pinea	20 სმ. დან	5-10 წ.	3-5.5 მდე	წიწვოვანი ხე	გვალვაგამძლე სწრაფად მზარდი	4	
	გრაკლა / spirea japinika	2-4 სმ. დან	3-5 წ.	1-2 მდე	ბუჩქი	გვალვაგამძლე ნელა მზარდი	4	
	ადგილზე არსებული მწვანე ნარგავები: კვიპაროზი -2				სულ		31	

შენიშვნები:

1.დასარგავი ხე-მცენარეების სახეობა შერჩეულია კლიმატური, ნიადაგობრივი და ურბანული პირობების გათვალისწინებით, ქ. თბილისის მუნიციპალიტეტის ლანდშაფტისა და კლიმატისათვის შესაბამისი ხე-მცენარეების რეკომენდირებული და პრიორიტეტული ნარგავების სიიდან (განკარგულება **№05.15.147**, 08.02.2018წ.).

2.მოცემული ხე-მცენარის შეცვლა შესაძლებელია პროექტის ავტორთან შეთანხმებით.

3.ხე-მცენარეთა დარგვისას დაცულ იქნას აგროტექნიკის ნორმები.

4.დარგული ნერგების გარშემოწერილობა უნდა იყოს 20 სმ-დან.

5.ხე-მცენარეების დარგვა განხორციელდეს მშენებლობის დასრულების და სამშენებლო ნარჩენებისგან ეზოს გაწმენდის შემდეგ, შენობის ექსპლუატაციაში ჩაბარებამდე არასავეგეტაციო პერიოდში, გვიან შემოდგომაზე ან გაზაფხულის დასაწყისში. დარგვის შემდეგ ხე დამაგრდეს სამ წერტილში, ძარისგან დასაცავად უზრუნველყოფილ იქნას ახლადდარგული ხეების მორწყვა მთელი სავეგეტაციო პერიოდების განმავლობაში, (უნალექო და თბილი ზამთრის პერიოდშიც).

მ.მ. შალვა აფციაური			ქალაქი თბილისი, გამზირი დ. გურამიშვილი №84		
დამკვეთი	ალექსანდრე აფციაური		დენდროპროექტი	2021	
შეასრულა		შ. აფციაური	საპროექტო მცენარეთა ექსპლიკაცია	სტადია	ფურცელი	ფურც. რაოდენობა	მასშტაბი
			შალვა აფციაურის დასკვნა 20.06.2021				

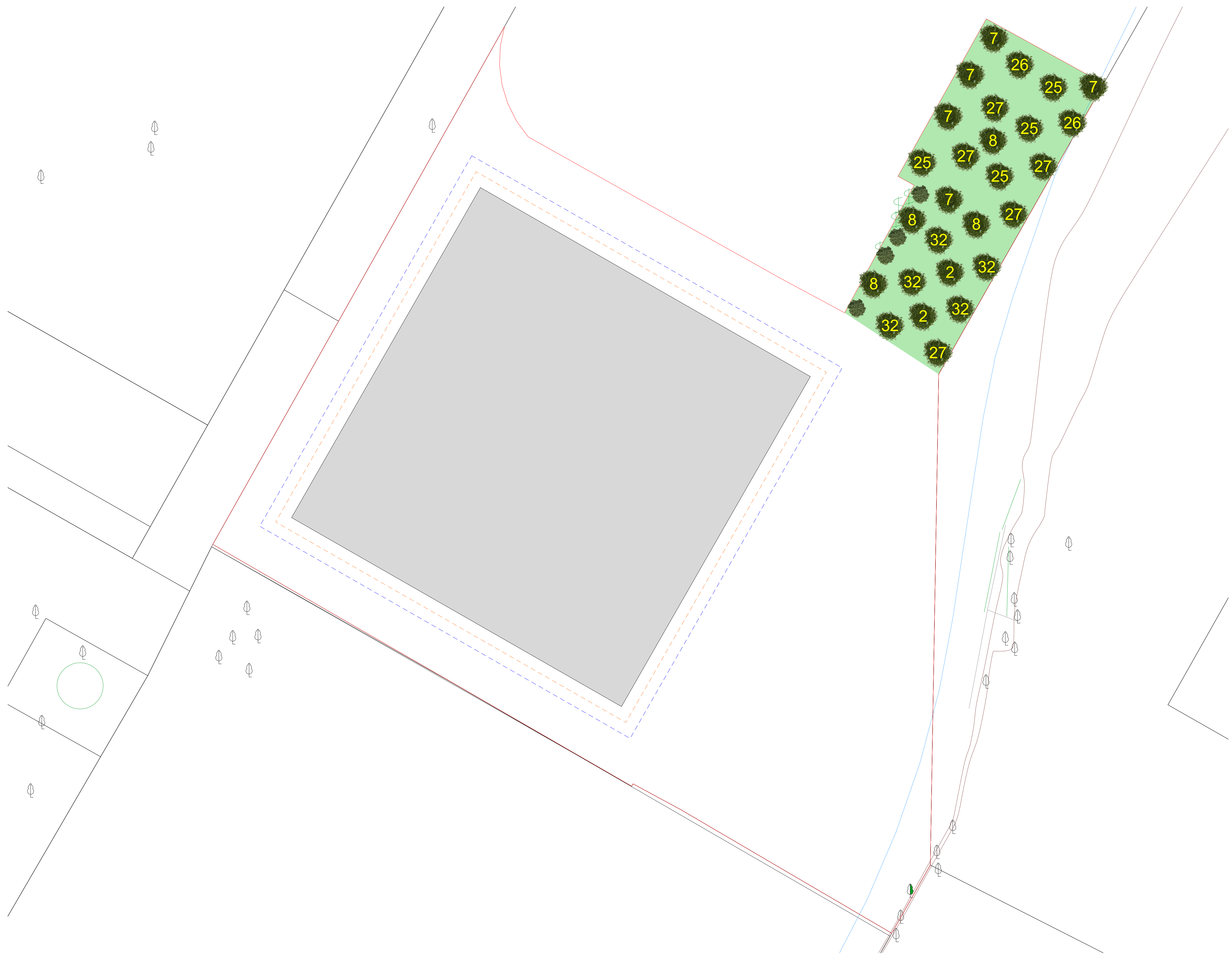

ქს — საცხ. შენობა
ქა — არასაცხ. შენობა
ფარდული
მშენებარე შენობა
სატრანსპორტო ჯიხური

ხის ღობე
ღობე
ქვის კედელი
კედელი
ფლატე
რკინიგზა
თგ — გათბობა

წ — წყალგაყვანილობა
გ — გაზი
კ — კანალიზაცია
სან — სანიაღვრე
კგ — კავშირგაბმულობა
ელ. ქსელები

გარე განათება
სამეთვალყურეო ჭები
პალმა
ვაზი
სურო
ფოთლოვანი ხე
ხილკენკროვანი ნარგავი
წიწვოვანი ხე
ბუჩქი
ბალახი
ძირკვი

საპროექტო გენ-გეგმა მწვანე ნარგავების დატანით
მ 1:500

საკადასტრო კოდი: 01.12.01.003.278
მისამართი: ქალაქი თბილისი, გამზირი დ. გურამიშვილი, №84
ნაკვეთის დანიშნულება: არასასოფლო სამეურნეო
ფართობი: 6510 კვ.მ
მესაკუთრე: შპს "ლიბო გრუპ" (ს/ნ 206314898)

ნაკვეთზე ვრცელდება: - ფუნქციური ზონა(ზონები): სამრეწველო ზონა 1 (ს-1)
კ3 = 0.1

საპროექტო ტერიტორიის
კ3 გამწვანების კოეფიციენტის საანგარიშო ფართობი (კვ.მ და ასახული კოეფიციენტში)

კ3=650 მ²   კ3=650/6510=0,09

დარგული ხე
დარგული ბუჩქი
გადარგული ხე
გადარგული ბუჩქი

პირობითი ნიშნები:

გამწვანება
საპროექტო შენობიდან 3.0 მეტრით დაცილებული მანძილი
საპროექტო შენობიდან 1.5 მეტრით დაცილებული მანძილი
საპროექტო ნაკვეთის საზღვარი
ნაკვეთების საზღვრები
000 / 000 — WGS 1984 -ის კოორდინატთა სისტემის UTM პროექცია

მ.მ. შალვა აფციაური		
დენდროპროექტი		
დამკვეთი	ალექსანდრე აფციაური	
შეასრულა		შ. აფციაური
საფუძველი	შალვა აფციაურის დასკვნა 29.06.2021	

დენდროლოგიური პროექტის
საინფორმაციო დაფა

საპროექტო ტერიტორია: 01.12.01.003.278
მისამართი: ქალაქი თბილისი, გამზირი დ. გურამიშვილი, №84

საპროექტო ტერიტორიის ფართი: 6510 მ²
კ3 = 650 მ² კ3 = 0.1

№	დასარგავი ხე-მცენარეების სახეობა	ღეროს გარშემოწერილობა	ხნოვანება	სიმაღლე	რაოდენობა
8	წითელი ტყემალი / Prunus cerasifera Pisardii	20 სმ. დან	5-10 წ	3 - 5.5 მდე	2
26	არღავანი, იუდას ხე / Cercis siliguastrum	20 სმ. დან	5-10 წ	3 - 5.5 მდე	2
27	ცრუ აკაცია, რობინია / Robinia pseudoacacia	20 სმ. დან	5-10 წ	3 - 5.5 მდე	5
32	კავკასიური ცაცხვი / Tilia begoniifolia	20 სმ. დან	5-10 წ	3 - 5.5 მდე	5
2	ირმის რქა / Lagerstroemia indica	20 სმ. დან	5-10 წ	3 - 5.5 მდე	2
8	ჭალაფშატი / Elaeagnus angustifolia	20 სმ. დან	5-10 წ	3 - 5.5 მდე	2
7	კავკასიური აკაკი / Celtis caucasica	20 სმ. დან	5-10 წ	3 - 5.5 მდე	5
25	იტალიური ფიჭვი / Pinus pinea	20 სმ. დან	5-10 წ	3 - 5.5 მდე	4
	გრაკლა / spirea japinika	2-4 სმ. დან	3-5 წ	1 - 2 მდე	4
	ადგილზე არსებული მწვანე ნარგავები: კვიპაროზი -2			სულ	31

დენდროლოგიური პროექტის დასრულების თარიღი: 12.04.2025

ახლადდარგულ ხე-მცენარეების მოვლაზე პასუხისმგებელი პირი:
შპს "ლიბო გრუპ" (ს/ნ 206314898)

ახლადდარგულ ხე-მცენარეების მოვლის ხანგრძლივობა: 3 წელი

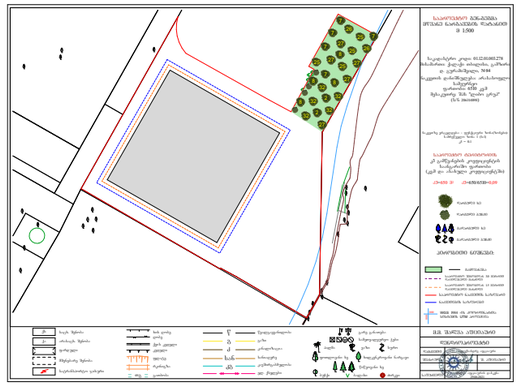







მ.მ. შალვა აფციაური			ქალაქი თბილისი, გამზირი დ. გურამიშვილი №84		
დამკვეთი	ალექსანდრე აფციაური		დენდროპროექტი	2021	
შეასრულა	შ. აფციაური		საინფორმაციო დაფა	სტადია	ფურც.	ფურც. რაოდენობა	მასშტაბი
			შალვა აფციაურის დასკვნა 20.06.2021				

დენდროლოგიური პროექტის
საინფორმაციო დაფა

საპროექტო ტერიტორია: 01.12.01.003.278
მისამართი: ქალაქი თბილისი, გამზირი დ. გურამიშვილი, №84

საპროექტო ტერიტორიის ფართი: 6510 მ²
კ3 = 650 მ² კ3 = 0.1

№	დასარგავი ხე-მცენარეების სახეობა	ღეროს გარშემოწერილობა	ხნოვანება	სიმაღლე	რაოდენობა
8	წითელი ტყემალი / Prunus cerasifera Pisardii	20 სმ. დან	5-10 წ	3 - 5.5 მდე	2
26	არღავანი, იუდას ხე / Cercis siliguastrum	20 სმ. დან	5-10 წ	3 - 5.5 მდე	2
27	ცრუ აკაცია, რობინია / Robinia pseudoacacia	20 სმ. დან	5-10 წ	3 - 5.5 მდე	5
32	კავკასიური ცაცხვი / Tilia begoniifolia	20 სმ. დან	5-10 წ	3 - 5.5 მდე	5
2	ირმის რქა / Lagerstroemia indica	20 სმ. დან	5-10 წ	3 - 5.5 მდე	2
8	ჭალაფშატი / Elaeagnus angustifolia	20 სმ. დან	5-10 წ	3 - 5.5 მდე	2
7	კავკასიური აკაკი / Celtis caucasica	20 სმ. დან	5-10 წ	3 - 5.5 მდე	5
25	იტალიური ფიჭვი / Pinus pinea	20 სმ. დან	5-10 წ	3 - 5.5 მდე	4
	გრაკლა / spirea japinika	2-4 სმ. დან	3-5 წ	1 - 2 მდე	4
	ადგილზე არსებული მწვანე ნარგავები: კვიპაროზი -2			სულ	31

დენდროლოგიური პროექტის დასრულების თარიღი: 12.04.2025

ახლადდარგულ ხე-მცენარეების მოვლაზე პასუხისმგებელი პირი:
შპს "ლიბრო ბრუკ" (ს/ნ 206314898)

ახლადდარგულ ხე-მცენარეების მოვლის ხანგრძლივობა: 3 წელი

