ტოპო გეგმა

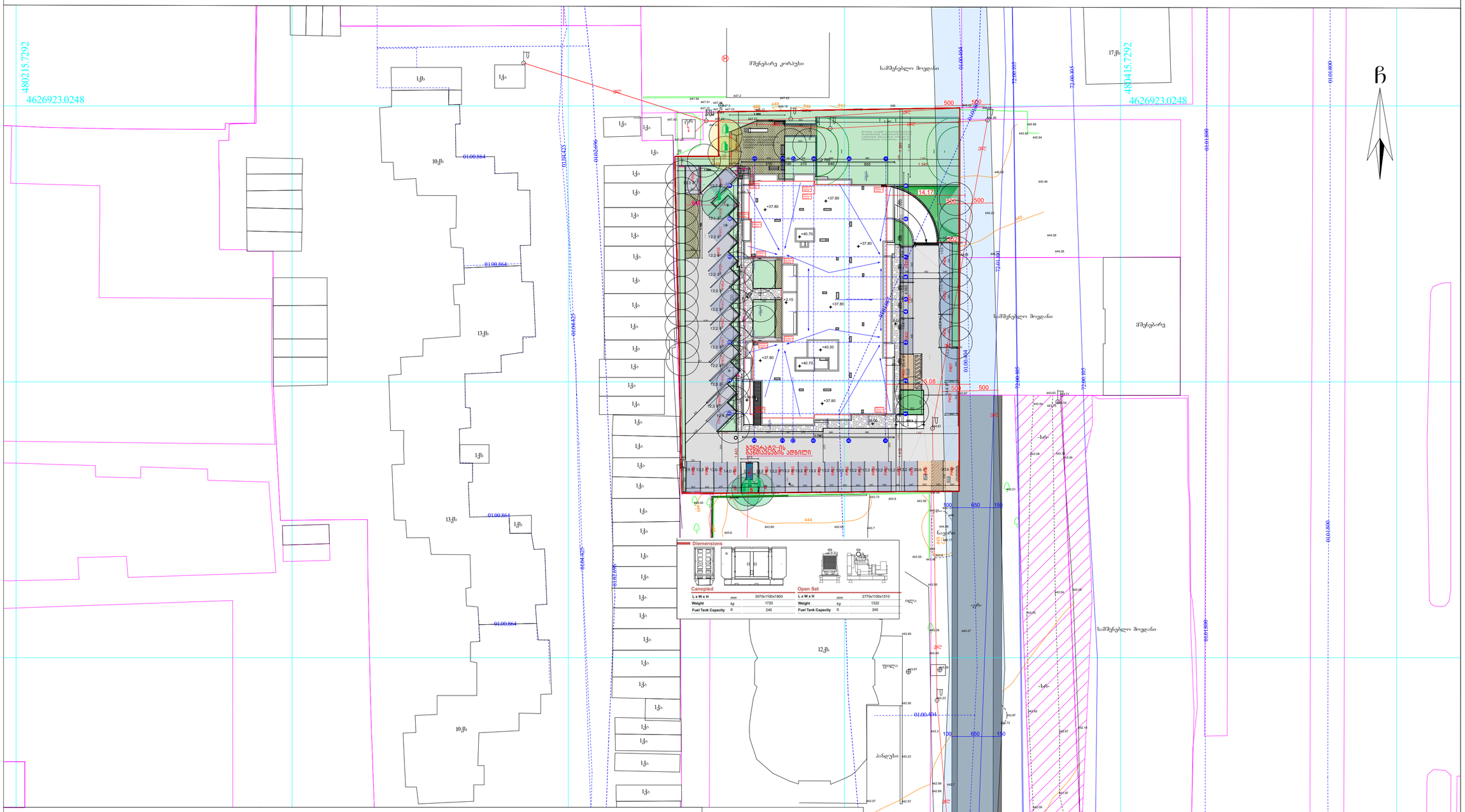

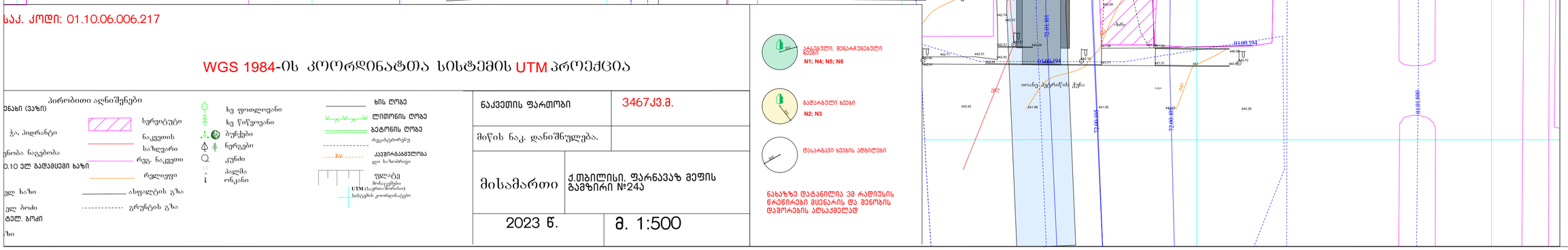

WGS 1984-ის კოორდინატთა სისტემის UTM პროექცია

ნაკვეთის ფართობი	3467კვ.მ.
მიწის ნაკ. დანიშნულება.	
მისამართი	ქ.თბილისი, ფარნავაზ მეფის გამზირი №24ა
2023 წ.	მ. 1:500

N1; N4; N5; N6

N2; N3

ნახაზზე დატანილია 3მ რადიუსის წრეშირავი მსენარის და შენობის დაშორების აღსაქმელად

ნახაზის დასახელება

გენგეგმა მ. 1:500

შენიშვნა:

სქემატური ჭრილი

დამკვეთი:

შპს "ოლიმპ ჯორჯია"
ს/კ: 405307494

ობიექტის დასახელება:

მრავალბინიანი საცხოვრებელი სახლი

ობიექტის მისამართი:

ქ. თბილისი, ფარნავაზ მეფის გამზირი №24ა
(სკ/კოდი: №01.10.06.006.217)

დამგეგმარებელი:

ST.ART
SMART ART ARCHITECTS

შპს "ST.ART" ს/კ: 400022104
საპროექტო ფირმა, ქ. თბილისი, ა.ა. წერეთლის გამზ. №115ა

თანამდებობა	ხელმოწერა	სახელი,გვარი
დირექტორი		ა. ბრლაძე
არ. ანტერი		ა. ბრლაძე
არ. ანტერი		მ. ალანაძე
შემფასებელი		მ. ალანაძე

საპროექტო ფირმა: შპს "ST.ART"

ფორმატი: A2

ქ. თბილისი 2023 წ

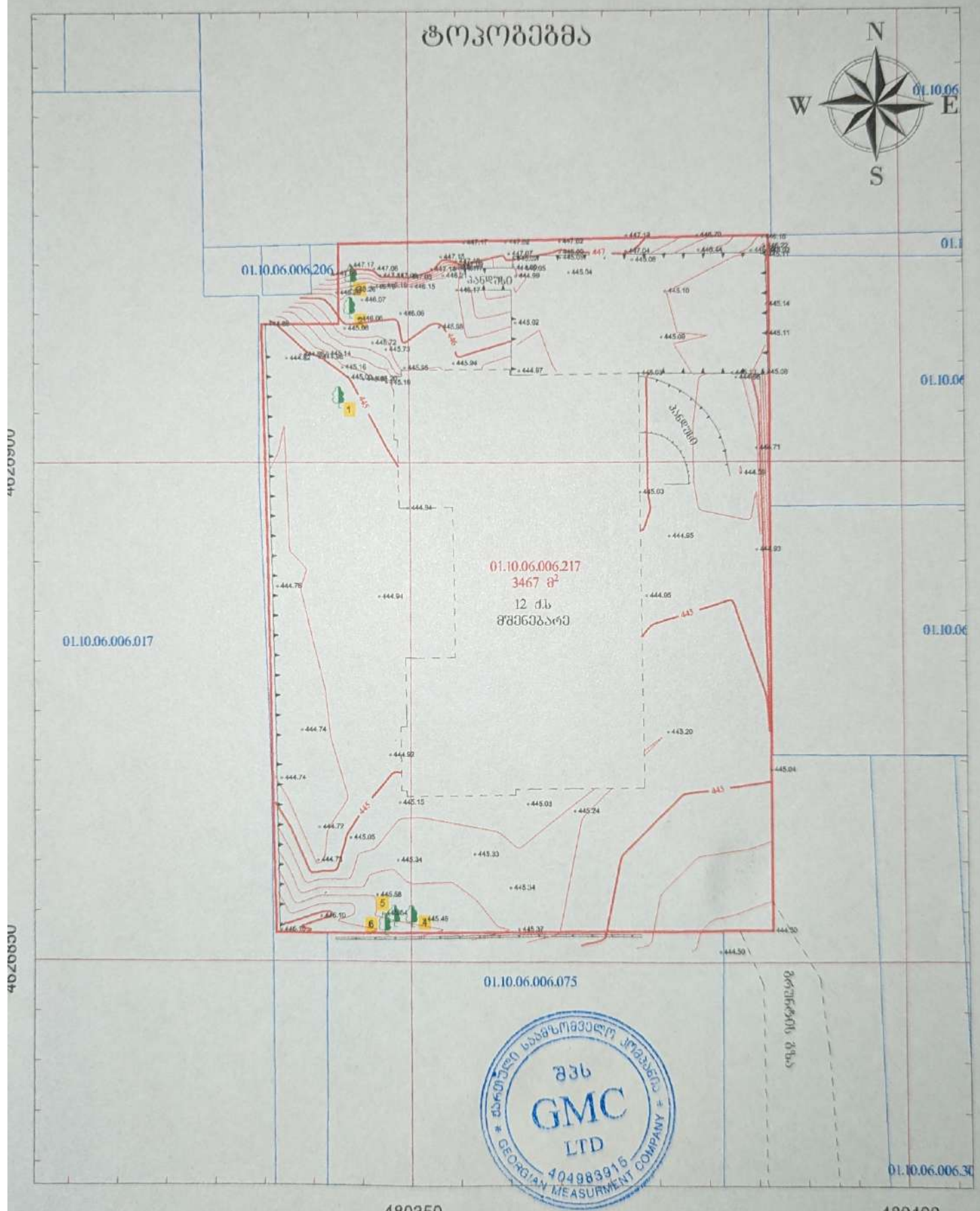

ჰიროგითი აღნიშვნები

ოებისტრირებული მიწის ნაკვეთის საზღვრები	500 სიმაღლის ნიშნული	ბეტონის კედელი
შენობა	ელ. ბოძი	საყრდენი კედელი
მომიჯნავე მიწის ნაკვეთის საზღვრები	ბუჩქი	ლითონის ზღუდე
	ფოთლოვანი ხე	
	ხა	

00
+ 00
UTM სისტემის კოორდინატები

ნაკვეთის საზღვრები მითითებულია დამკვეთის მიერ

ობიექტის მისამართი:
ქ. თბილისი, ფარნავაზ მეფის ბამზირი №24

შპს GMC

დირექტორი		შ. ლაცაბიძე
დამკვეთი		შპს "ოლიმა ჯორჯია" 405231011
მომზადების თარიღი	30.10.2023	მასშტაბი: 1:500

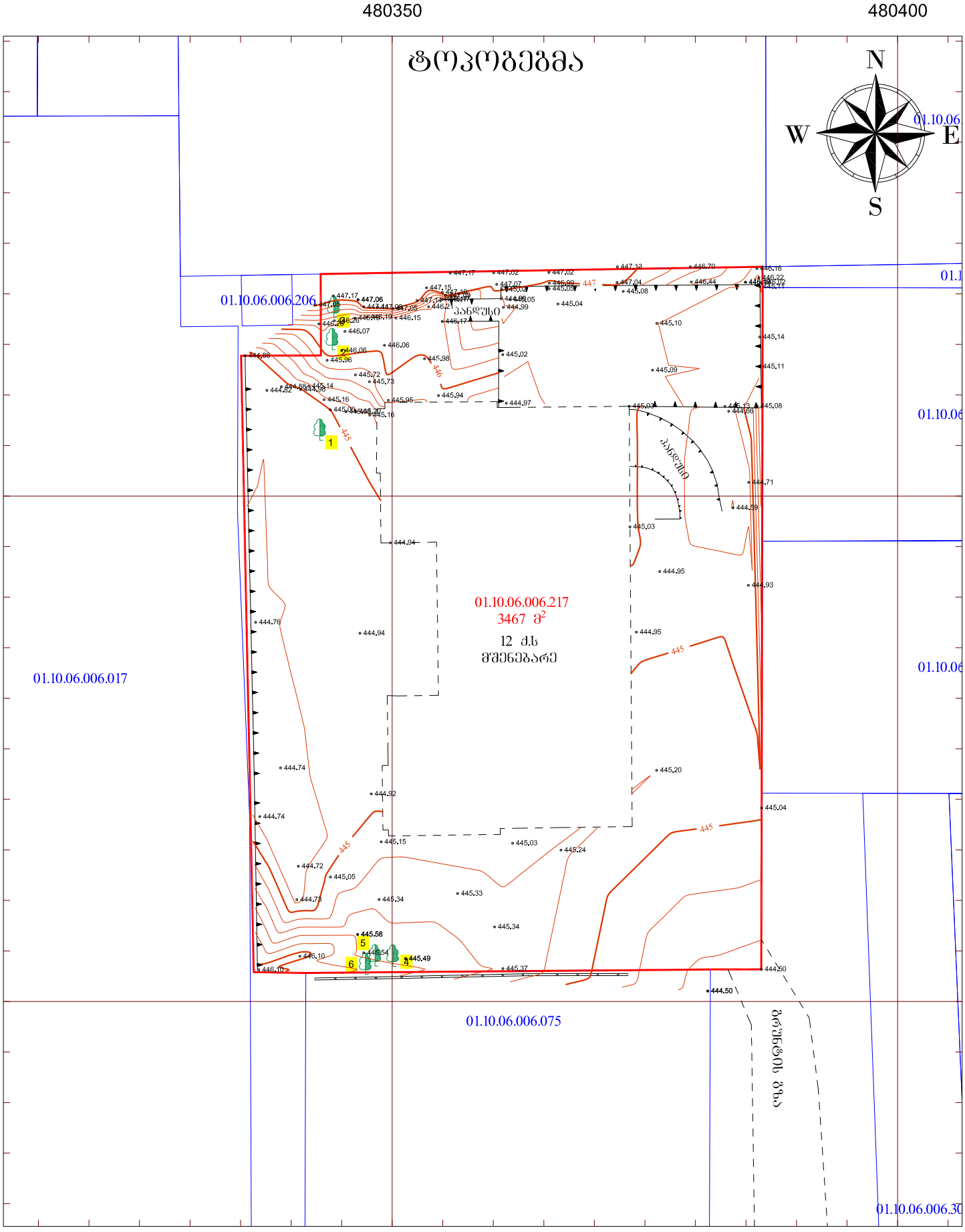

480350 480400

პირობითი აღნიშვნები

- რეგისტრირებული მიწის ნაკვეთის საზღვრები
- შენობა
- მომიჯნავე მიწის ნაკვეთის საზღვრები
- 00 — UTM სისტემის კოორდინატები
- · 500 სიმაღლის ნიშნული
- ელ. ბოძი
- ბუჩქი
- ფოთლოვანი ხე
- ჭა
- ბეტონის კედელი
- საყრდენი კედელი
- ღობის ზღუდე

ნაკვეთის საზღვრები მითითებულია დამკვეთის მიერ

ობიექტის მისამართი:
ქ. თბილისი, ფარნავაზ მეფის გამზირი №24ა

შპს GMC

დირექტორი		შ. ლაცაბიძე
დამკვეთი		შპს "ოლიმპ ჯორჯია" 405231011
მომზადების თარიღი	30.10.2023	მასშტაბი: 1:500