შპს თინთ ჯგუფი

ქ. თბილისში:ცენტრალური საცურაო აუზის მექანიკური საამქროს მიმდებარედ შპს .სან ჰეტროლიუმ ჯორჯიას დაქვიდემბერებაში მყოფ მიწის ნაკვეთზე მდებარე შენობის დემონტაჟი

თბილისი 2024

შპს თინთ ჯგუფი

ქ. თბილისში:ცენტრალური საცურაო აუზის მექანიკური საამქროს მიმდებარედ შპს .სან ჰეტროლიუმ ჯორჯიას დაქვიდემბერებაში მყოფ მიწის ნაკვეთზე მდებარე შენობის დემონტაჟი

კონსტრუქციული ნაწილი



დირექტორი:		მ. თოლია
შეასრულა:		შ. დოხნაძე
კონსტრუქტორი:		შ. დოხნაძე
შეამოწმა:		გ. ნოზაძე

თბილისი 2024

შპს თინთ ჯგუფი

პროექტი: შენობა ნაგებობის დემონტაჟი
ორგანიზაციის პროექტი

წარმოდგენილი პროექტი ითვალისწინებს ქ. თბილისში:ცენტრალური საცურაო აუზის მექანიკური სამაძრის მიმდებარედ შპს ,,სან ჰეტროლიუმ ჯორჯიას დაქვიდემბერებაში მყოფი შენობა ნაგებობების (საკადასტრო კოდით 01.16.03.004.084) სადემონტაჟო სამუშაოების წარმოებას.

1. საერთო ნაწილი

1.სამშენებლო–სადემონტაჟო ტერიტორია მდებარეობს ქ. თბილისში:ცენტრალური საცურაო აუზის მექანიკური სამაძრის მიმდებარედ სადაც განთავსებულია: 1. ერთ სართულიანი შენობა ფარდულით და სველებით ; 2. მიწის ნაკვეთზე არსებული ავზებით;

1.1 დემონტაჟის სამუშაოების დაწყებამდე აუცილებელია ჩატარდეს შემდეგი სამუშაოები :
- მოეწყოს დროებითი სარგვი შემოუვლელად სასაზღვრო ზოლზე,
- მოეწყოს ხარაჩოები პროექტით მითითებული სქემის მიხედვით
- ამოირთოს არსებული საინჟინრო კომუნიკაციები ელექტრომომარაგება, წყალმომარაგება, კანალიზაცია, სათანადო ნებართვების და შეთანხმების საფუძველზე, საჯიროების შემთხვევაში
- ჩატარდეს სამუშაოები საინჟინრო კომუნიკაციების დასაცავად,
- შემოიფარგლოს სადემონტაჟო ტერიტორია,(განხორციელდეს არქიტექტურული პროექტის შესაბამისად)
- ორგანიზაცია გაუკეთდეს სანიტარული პირობების მოწესრიგებას მუშა მომსახურე პერსონალისათვის,
–

1.2. ყველა ზემოაღნიშნული სამუშაოების ჩატარების შემდეგ მოწვეული იქნეს ყველა დაინტერესებული სახელმწიფო სამსახურის, სხვა ორგანიზაციის წარმომადგენელები, ჯერძო პირები და შეთანხმდეს შენობის კონსტრუქციების დემონტაჟის ნებართვა (საჯიროების შემთხვევაში).

2. სადემონტაჟო შენობების მოკლე დახასიათება

2.1 წინამდებარე პროექტით გათვალისწინებულია შემდეგი შენობა–ნაგებობების დემონტაჟი :
1. ერთ სართულიანი შენობა , სადემონტაჟო ტერიტორიაზე შენობასთან ერთად მდებარეობს სველები და მასზე მოწყობილი ფარდული მისი კონსტრუქცია აკრეფილია ღითონის წამწეებისგან . მასზე ღითონის მოლარტყვა და თუნუქის ბურული . სადემოტაჟო ტერრიტორიაზე ასევე განლაგებულია ნავთობ დამჭერი ,სანიაღვრე არხი ,მეხამრიდი და სარეზერვუარო.

2.2 1. შენობის ფუნქცია: შენობა.
დათვალიერების დროს ირკვევა შემდეგი
–შენობა კონსტრუქციულად წარმოადგენს ერთ სართულიან ნაგებობას, მზიდი კედლები წვრილი სამშენებლო ბლოკის წყობით ქვიშა ცემენტის ხნარზე.

–ძირითადი შენობის გაბარიტები ––––––––6.0X2.28მ.
–შენობის კონსტრუქციული სიმაღლე ––––3.10მ.

<u>–საინჟინრო კომუნიკაციები:</u>

<u>1.</u> ელექტრომომარაგება: სავარაუდოდ ფუნქციონალური

<u>2.</u> კანალიზაცია, წყალმომარაგება სავარაუდოდ ფუნქციონალური

სადემონტაჟო სამუშაოების შესასრულებლად პროექტით გათვალისწინებულია ამწე KC 55713-6

3. პროექტით გათვალისწინებულია შენობა ნაგებობების ეტაპობრივი დემონტაჟი ქვემოთ აღნიშნული სამუშაოების შესაბამისად

ეტაპი 1

3.1.1 შენობის და სველების მიმდებარე ტერიტორიაზე არსებული მწვანე ნარგავების დაცვა, სამშენებლო სადემონტაჟო სამუშაოების წარმოების პერიოდში.
3.1.2 გადამოწმდეს საინჟინრო კომუნიკაციების ქსელები და შეთანხმდეს მათი დემონტაჟი და დროებითი კომუნიკაციების მოწყობა საჯიროების შემთხვევაში სათანადო ორგანიზაციებთან.

3.1.3 გენ–გეგმის შესაბამისად მოეწყოს სამშენებლო მოედანი და განთავსდეს მასზე დროებითი შენობა ნაგებობები.

ეტაპი 2

3.2.1 დემონტაჟი: ელემენტების დემონტაჟი უნდა დაიწყოს ხელთ ზემოდან ქვემოთ (მასალები რომლის გამოყენებაც შესაძლებელია განმეორებით) შეთანხმდეს დამკვეთთან.
სახურავის დემონტაჟი: მოეწყოს ხარაჩოები, სახურავის ღითონის ბურულის გადახურვის ღითონის ფერმის კონსტრუქციების დემონტაჟი განხორციელდეს ხელით ავტო–ამწეთი და მექანიზმებით.

3.2.2 კედლები: კედლის დემონტაჟი შესრულდეს ხელით გიდრავლიური ჩაქუჩით აბატო–ამწეთი მექანიზმებით, (კოდალა ჯირველი სართულის და საძირკვლების დონეზე), ხის კონსტრუქციების ტიხარის კედლები დაიშალოს ხელით, საჯიროების შემთხვევაში მოზრდილი ფრაგმენტი დაიშალოს გიდრავლიური ჩაქუჩით.

3.2.3. დემონტაჟის სამუშაოების შესრულების ტექნოლოგია

კონსტრუქციების დემონტაჟი: დემონტაჟი განხორციელდეს მუშა ჯგუფით შემდგარი 5 კაცისაგან (ორი მემონტაჟე) ორი ჩამბამელი, ერთი შემდუდებელი (საჯიროების მიხედვით))
დაიშალოს მზიდი კედლები ხელით და გიდრავლიური ჩაქუჩის მეშვეობით (მთელ ჯერიმეტრზე).
მსხვილი ფრაგმენტი დანაწევრდეს ავტომატური რეჟიმით გიდრავლიური ჩაქუჩის მეშვეობით.

სამონტაჟო კალათის მემანქანეები კალათებს გადაადგილებენ უშიშარ ზონამდე რის შემდეგაც ამწეს მემანქანე გადაადგილებს ტვირთს დანიშნულების აღგილამდე.

ქ. თბილისში:ცენტრალური საცურაო აუზის მექანიკური სამაძრის მიმდებარედ შპს ,,სან ჰეტროლიუმ ჯორჯიას დაქვიდემბერებაში მყოფ მიწის ნაკვეთზე მდებარე შენობის დემონტაჟი

დირექ.		მ. თოდუა
შეას.		შ. დოხნაძე
კონს.		შ. დოხნაძე
შეამოწმა		გ. ნოზაძე

ნახაზის დასახელება:

შენობა ნაგებობის დემონტაჟი ორგანიზაციის პროექტი

ფურცელი	თარიღი	მასშტაბი
ს–1	2024	პირობითი

შპს თინთ ჯგუფი

პროექტი: შენობის
დემონტაჟი განმარტებითი ბარათი

1. სადემონტაჟო სამუშაოების მოცულობები დაზუსტდეს ადგილზე
2. დემონტაჟის შედეგად მიღებული მეორადი გამოყენებისათვის ვარგისი მასალა დასაწყობდეს ადგილზე ხოლო, გამოყენებისათვის შეუსაბამო მასალა გატანილი იქნას სამშენებლო ჯერიმეტრიდან ნაგავსაყრელზე

სპროექტო ობიექტი შემოიღობება დროებითი ღობით რის შედეგად დაიწყება შენობისა და ფარდულის დემონტაჟი .
3.2.4. ნაგებობის დაშლის შემდეგ დაიტვირთოს დემონტაჟის შედეგად მიღებული მასა თვითმცლელზე და განთავისუფლდეს სამშენებლო მოედანი, გადატანილი იქნას დანიშნულების ადგილამდე.
სადემონტაჟო სამუშაოების დროს ვიხელმძღვანელოთ სნ და წ-ით;
სნ და წ 12-04-2004 " მშენებლობის ორგანიზაცია "
სნ და წ 2-01.02-85 " ხანძარსაწინააღმ ნორმები "
სნ და წ 3-01.02-85 " სამშენებლო წარმოების ორგანიზაცია "
4.1 მრავალფუნქციონალური კომპლექსის დემონტაჟის პროექტს საფუძვლად დაედო დავალება პროექტირებაზე
სიტვაციური გეგმა
4.2 დემონტაჟის ორგანიზაციის პროექტი შესრულებულია საქართველოს მოქმედი სნ წესების და სტანდარტების შესაბამისად.

ტექნიკურ-ეკონომიკური მაჩვენებლები

1. მიწის ნაკვეთის საერთო ფართი ---------- 234.00 კვ/მ
2. შენობა ნაგებობების რაოდენობა -------- 1 ერთეული
3. სარეინტაციო სამშენებლო მოცულობა -- 37.82 მ^3
4. შენობა ნაგებობების კონსტრუქციული მაქსიმალური სიმაღლე ---------- 3.10 მ.

ნახაზების უწყისი

№	ნახაზების ჩამონათვალი
1	შენობა ნაგებობის დემონტაჟი ორგანიზაციის პროექტი	ეს-1
2	შენობის დემონტაჟი განმარტებითი ბარათი ნახაზების ჩამონათვალი	ეს-2
3	დემონტაჟის კალენდარული გრაფიკი	ეს-3
4	სიტვაციური გეგმა	ეს-4
5	ამონაწერი საჯარო რეესტრიდან	ეს-5
6	საკადასტრო გეგმა	ეს-6
7	სიტვაციური გეგმა, ორთო ფოტო ,გენ-გეგმა	ეს-7
8	სადემონტაჟო გენ-გეგმა	ეს-8
9	არსებული ტოპო გეგმა	ეს-9
10	შენობის გეგმა	ეს-10
11	დემოტაჟის სქემა მექანიძმებითგეგმა	ეს-11
12	დემონტაჟის სქემა მექანიზმებით ფასადი	ეს-12
13	ფოტოფიქსაცია	ეს-13

ქ. თბილისში:ცენტრალური საცურაო აუზის მექანიკური სამაძრობ მიმდებარედ შპს ,სან პეტროლიუმ ჯორჯიას დაქვიდებერებაში მყოფ მიწის ნაკვეთზე მდებარე შენობის დემონტაჟი

დირექ.		მ. თოდუა
შეას.		შ. დოხნაძე
კონს.		შ. დოხნაძე
შეამოწმა		გ. ნოზაძე

ნახაზის დასახელება:

შენობის
დემონტაჟი განმარტებითი ბარათი
ნახაზების ჩამონათვალი

ფურცელი	თარიღი	მასშტაბი
ს-2	2024	პირობითი

№	ძირითადი სამუშაოთა დასახელება	თვე	I						II						III						IV					
		დღე	5	10	15	20	25	30	5	10	15	20	25	30	5	10	15	20	25	30	5	10	15	20	25	30
1	ტერიტორიის მომზადება სამშენებლო სადემონტაჟო სამუშაოებისთვის;	20	20 დღე																							
2	არსებული ფარდული და სვტების დემოტაჟი	25					25 დღე																			
3	შენობის დემოტაჟი	25											25 დღე													
4	რეზერვუარების დემონტაჟი	25																	25 დღე							
5	სამუშაოების დასრულება, ტერიტორიის გასუფთავება სამშენებლო ნაგავისაგან	25																							25 დღე	

მითითება: სამშენებლო პერიოდის ათვლა დაიწყება დემონტაჟის დაწყებიდან და გაგრძელდება 120 კალენდარული დღე

შპს თინთ ჯგუფი

ქ. თბილისში:ცენტრალური საცურაო აუზის მექანიკური სასამძროს მიმდებარედ შპს „სან ჰეტროლიემ ჯორჯიას დაქვიდებერებაში მყოფ მიწის ნაკვეთზე მდებარე შენობის დემონტაჟი

დირექ.		მ. თოდუა
შეას.		შ. დოხნაძე
პრონს.		შ. დოხნაძე
შეამოწმა		გ. ნოზაძე

ნახაზის დასახელება:

დემონტაჟის კალენდარული გრაფიკი

ფურცელი	თარიღი	მასშტაბი
ა–3	2024	პირობითი


01.15.03.002.015
01.00.332
01.15.03.001.013
01.15.03.001.061
01.15.03.004.084
01.15.03.004.090
01.15.03.004.019
01.15.03.004.017
01.15.03.004.016
01.15.03.001.043
01.15.03.004.015
01.15.03.004.023
01.00.068
01.00.332
25
25
25
51
69
69
18 (1)
03 (5)
02 (2)
03 (1)
2 (1)
2 (1)
01 (1)
01 (1)
01

მიწის (უძრავი ქონების) საკადასტრო კოდი **N 01.15.03.004.084**

ამონაწერი საჯარო რეესტრიდან

განცხადების რეგისტრაცია **მომზადების თარიღი**

N 882024467424 - 02/04/2024 10:40:18 **02/04/2024 13:06:32**

საკუთრების განყოფილება

ზონა	სექტორი	კვარტალი	ნაკვეთი
თბილისი	მთაწმინდა		
01	**15**	**03**	**004/084**

მისამართი: ქალაქი თბილისი , ცენტრალური საცურაო აუზის მექანიკური საამქროს მიმდებარედ

ნაკვეთის საკუთრების ტიპი: საკუთრება
ნაკვეთის დანიშნულება: არასასოფლო სამეურნეო
დაზუსტებული ფართობი: 234.00 კვ.მ.
ნაკვეთის წინა ნომერი:**01.15.03.004.036; 01.15.03.004.009;**
შენობა-ნაგებობის ჩამონათვალი:N1
შენობა-ნაგებობ(ებ)ის საერთო ფართი:23.00

მესაკუთრის განყოფილება

განცხადების რეგისტრაცია : ნომერი 882020669016 , თარიღი **17/09/2020 21:16:04**
უფლების რეგისტრაცია: თარიღი 09/12/2020

უფლების დამადასტურებელი დოკუმენტი:

- ხელშეკრულება შპს "ბემონ"-სა და შპს "სან ოილ ჯორჯია"-ს შორის საწარმოს (დამოუკიდებლად მოქმედი ქვედანაყოფების) გადახდის განვადებით მიწოდების-ნასყიდობის შესახებ , დამოწმების თარიღი:16/03/2011 , საქართველოს იუსტიციის სამინისტროს საჯარო რეესტრის ეროვნული სააგენტო
- გადაწყვეტილება NQN1774932 , დამოწმების თარიღი:08/10/2020 , ქალაქ თბილისის მუნიციპალიტეტის საჯარო სამართლის იურიდიული პირი ქონების მართვის სააგენტო
- ამონაწერი მეწარმეთა და არასამეწარმეო (არაკომერციული) იურიდული პირების რეესტრიდან NB11068189' 'გაცემული 2011 წლი 5 მაისს.
- ხელშეკრულება შპს "ბემონ"-სა და შპს "სან ოილ ჯორჯია"-ს შორის საწარმოს (დამოუკიდებლად მომქმედი ქვედანაყოფების) გადახდის განვადებით მიწოდების-ნასყიდობის შესახებ , დამოწმების თარიღი:16/03/2011 , საქართველოს იუსტიციის სამინისტროს საჯარო რეესტრის ეროვნული სააგენტო
- გადაწყვეტილება NQN1774932 , დამოწმების თარიღი:08/10/2020 , ქალაქ თბილისის მუნიციპალიტეტის მერიის სსიპ ქონების მართვის სააგენტო

მესაკუთრეები:
შპს სან პეტროლიუმ ჯორჯია "Sun Petroleum Georgia" , ID ნომერი:404391136

მესაკუთრე: **აღწერა:**
შპს სან პეტროლიუმ ჯორჯია "Sun Petroleum Georgia"

იპოთეკა

საგადასახადო გირავნობა:

რეგისტრირებული არ არის

ვალდებულება

ყადაღა/აკრძალვა:

რეგისტრირებული არ არის

მოვალეთა რეესტრი:

რეგისტრირებული არ არის

- ფიზიკური პირის მიერ არასამენარმეო საქმიანობის ფარგლებში 2 წლამდე ვადით საკუთრებაში არსებული ქონების/აქტივის მიწოდებით ნამეტი შემოსავლის მიღების შემთხვევაში ფიზიკური პირი ვალდებულია არაუგვიანეს საანგარიშო თვის მომდევნო თვის 15 რიცხვისა საგადასახადო ორგანოს წარუდგინოს დეკლარაცია საშემოსავლო გადასახადის შესახებ და ამავე ვადაში გადაიხადოს კუთვნილი საშემოსავლო გადასახდი.
- საგადასახადო წლის განმავლობაში გადახდის წყაროსთან დაუკავებლად 1000 ლარის ან მეტი ღირებულების ქონების საჩუქრად მიღებისას საშემოსავლო გადასახადი გადახდას ექვემდებარება საანგარიშო წლის მომდევნო წლის 1 აპრილამდე, რის შესახებაც აღნიშნული ფიზიკური პირი იმავე ვადაში წარუდგენს დეკლარაციას საგადასახადო ორგანოს.
- აღნიშნული ვალდებულების შეუსრულებლობა წარმოადგენს საგადასახადო სამართალდარღვევას, რაც იწვევს პასუხისმგებლობას საგადასახადო კოდექსის XL თავის მიხედვით.

- დოკუმენტის ნამდვილობის გადამოწმება შესაძლებელია საჯარო რეესტრის ეროვნული სააგენტოს ოფიციალურ ვებ-გვერდზე www.napr.gov.ge;
- ამონაწერის მიღება შესაძლებელია ვებ-გვერდზე www.napr.gov.ge, ნებისმიერ ტერიტორიულ სარეგისტრაციო სამსახურში, იუსტიციის სახლებსა და სააგენტოს ავტორიზებულ პირებთან;
- ამონაწერში ტექნიკური ხარვეზის აღმოჩენის შემთხვევაში დაგვიკავშირდით: 2 405405 ან პირადად შეავსეთ განაცხადი ვებ-გვერდზე;
- კონსულტაციის მიღება შესაძლებელია იუსტიციის სახლის ცხელ ხაზზე 2 405405;
- საჯარო რეესტრის თანამშრომელთა მხრიდან უკანონო ქმედების შემთხვევაში დაგვიკავშირდით ცხელ ხაზზე: 2 405405
- თქვენთვის საინტერესო ნებისმიერ საკითხთან დაკავშირებით მოგვწერეთ ელ-ფოსტით: info@napr.gov.ge

შპს თინთ ჯგუფი

LLC TNT GROUP

ქ. თბილისში:ცენტრალური საცურაო აუზის მექანიკური საამქროს მიმდებარედ შპს „სან პეტროლიუმ ჯორჯიას დაქვიდებერებაში მყოფ მიწის ნაკვეთზე მდებარე შენობის დემონტაჟი

დირექ.		მ. თოდუა
შეას.		შ. ღოხნაძე
პრონს.		შ. ღოხნაძე
შეამოწმა		გ. ნოზაძე

ნახაზის დასახელება:

ამონაწერი საჯარო რეესტრიდან

ფურცელი	თარიღი	მასშტაბი
1–5	2024	პირობითი

საკადასტრო გეგმა

საჯარო რეესტრის ეროვნული სააგენტო

საკადასტრო კოდი:	01.15.03.004.084	ნაკვეთის დანიშნულება:	არასასოფლო სამეურნეო
განცხადების ნომერი:	882020960662	ფართობი:	234 კვ.მ (WGS 84 / UTM zone 38N)
მომზადების თარიღი:	31/12/2020		

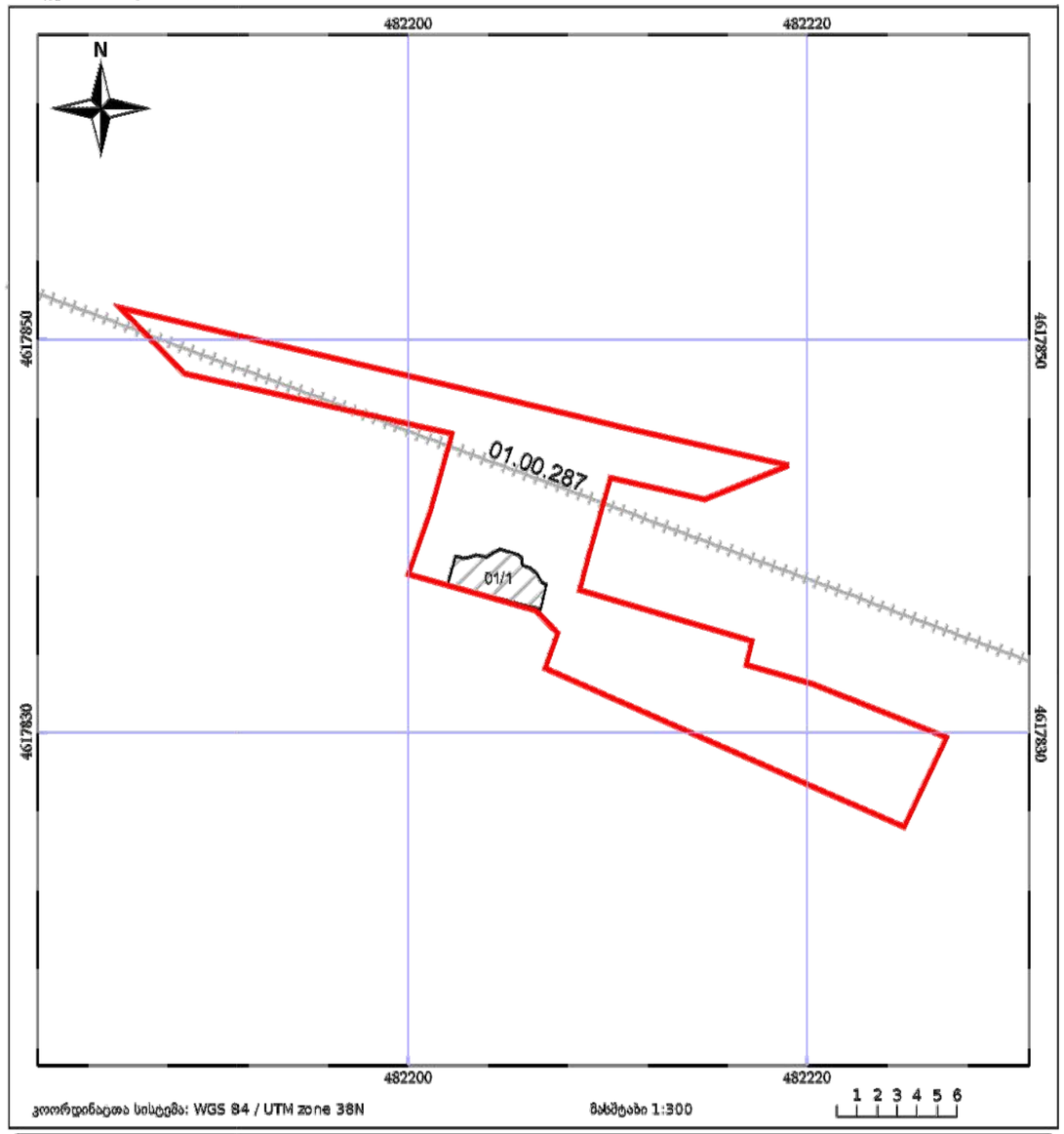

კოორდინატთა სისტემა: WGS 84 / UTM zone 38N

მასშტაბი 1:300

05/25 მშენებარე ნაგებობა	05/25 შენობა/ნაგებობა	ტყის ფონდი
ნაკვეთის საკადასტრო საზღვარი	საზობრივი ნაგებობა	გალდებულება

საჯარო რეესტრის ეროვნული სააგენტო:ქ. თბილისი, ვახტანგ გორგასლის ქუჩა, 22; ტელ: (995 32) 2 25 15 28; http://napr.gov.ge

შპს თნთ ჯგუფი

ქ. თბილისში:ცენტრალური საცურაო აუზის მექანიკური სამეძროს მიმდებარედ შპს .სან პეტროლიუმ ჯორჯიას დაქვიდემბერებაში მყოფ მიწის ნაკვეთზე მდებარე შენობის დემონტაჟი

დირექ.		მ. თოდუა
შეას.		შ. დოხნაძე
ჯონს.		შ. დოხნაძე
შეამოწმა		გ. ნოზაძე

ნახაზის დასახელება:

საკადასტრო გეგმა

ფურცელი	თარიღი	მასშტაბი
ჯ–6	2024	პირობითი

სიტუაციური გეგმა

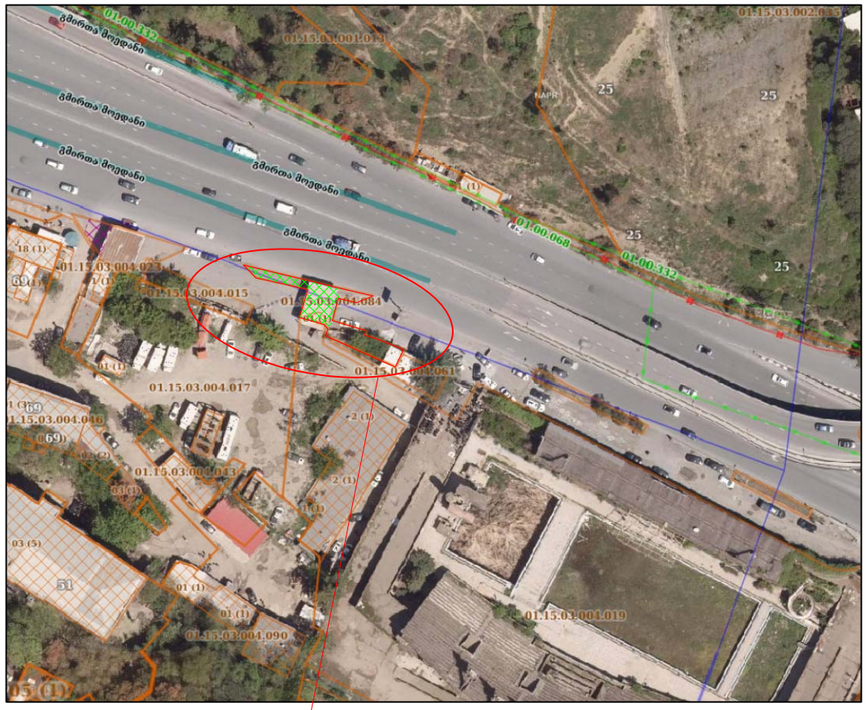

სადემონტაჟო ტერიტორია

სიტუაციური გეგმა 2

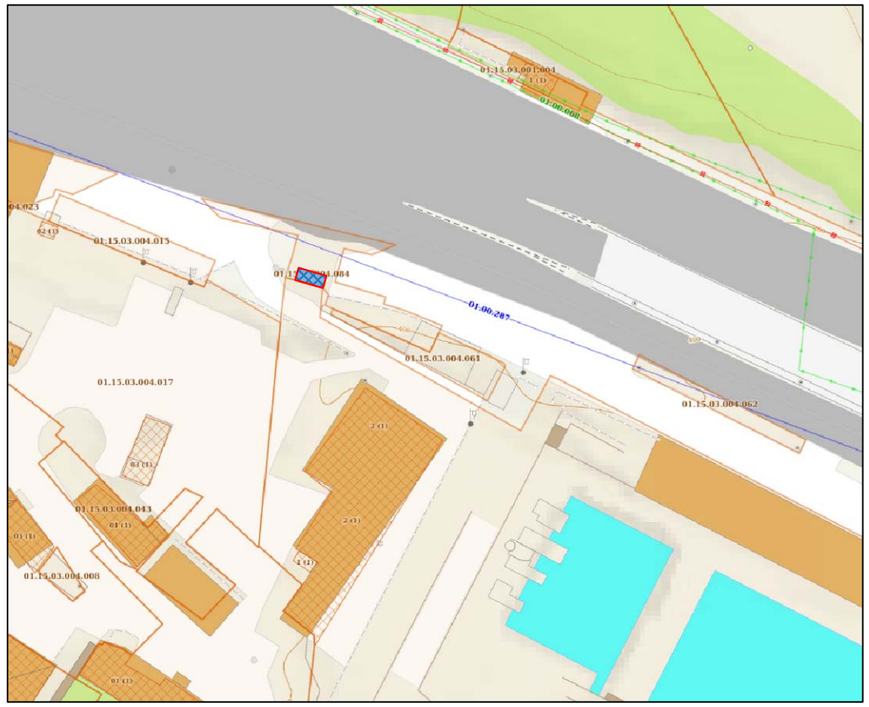

საპროექტო გენ-გეგმა შენობა ნაგებობების დატანით

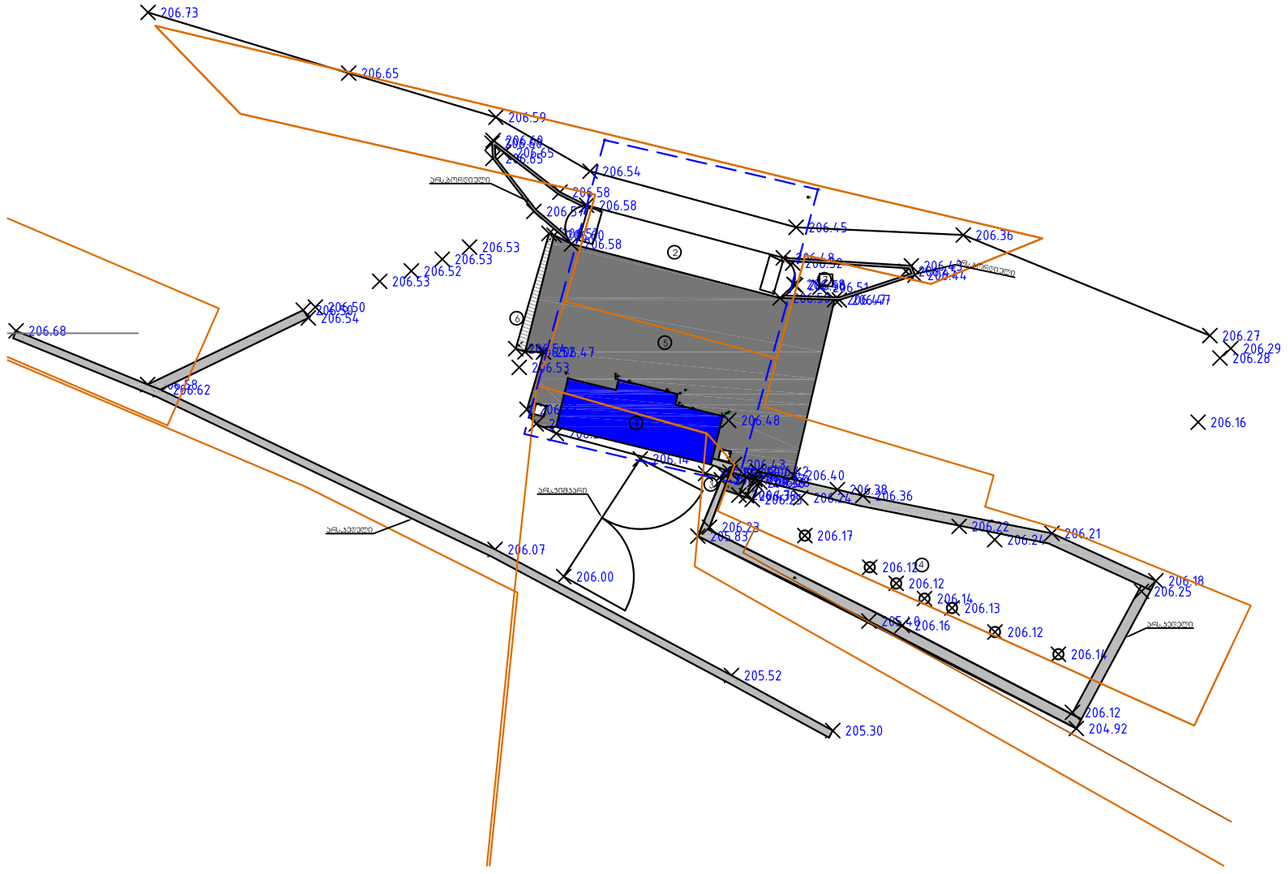

შპს თინთ ჯგუფი

პირობითი აღნიშვნები

- სადემონტაჟო შენობა-ნაგებობა
- ღია საწყობი
- საპროექტო მიწის ნაკვეთი
- ნაკვეთის საკადასტრო საზღვარი
- ხაზობრივი ნაგებობა

ქ. თბილისში:ცენტრალური საცურაო აუზის მექანიკური სამაქროს მიმდებარედ შპს .სან პეტროლიუმ ჯორჯიას დაქვიდებებერებაში მყოფ მიწის ნაკვეთზე მდებარე შენობის დემონტაჟი

დირექ.		მ. თოდუა
შეას.		შ. ღოხნაძე
ჯონს.		შ. ღოხნაძე
შეამოწმა		გ. ნოზაძე

ნახაზის დასახელება:

სიტუაციური გეგმა, ორთო ფოტო ,გენ-გეგმა

ფურცელი	თარიღი	მასშტაბი
ს-7	2024	პირობითი

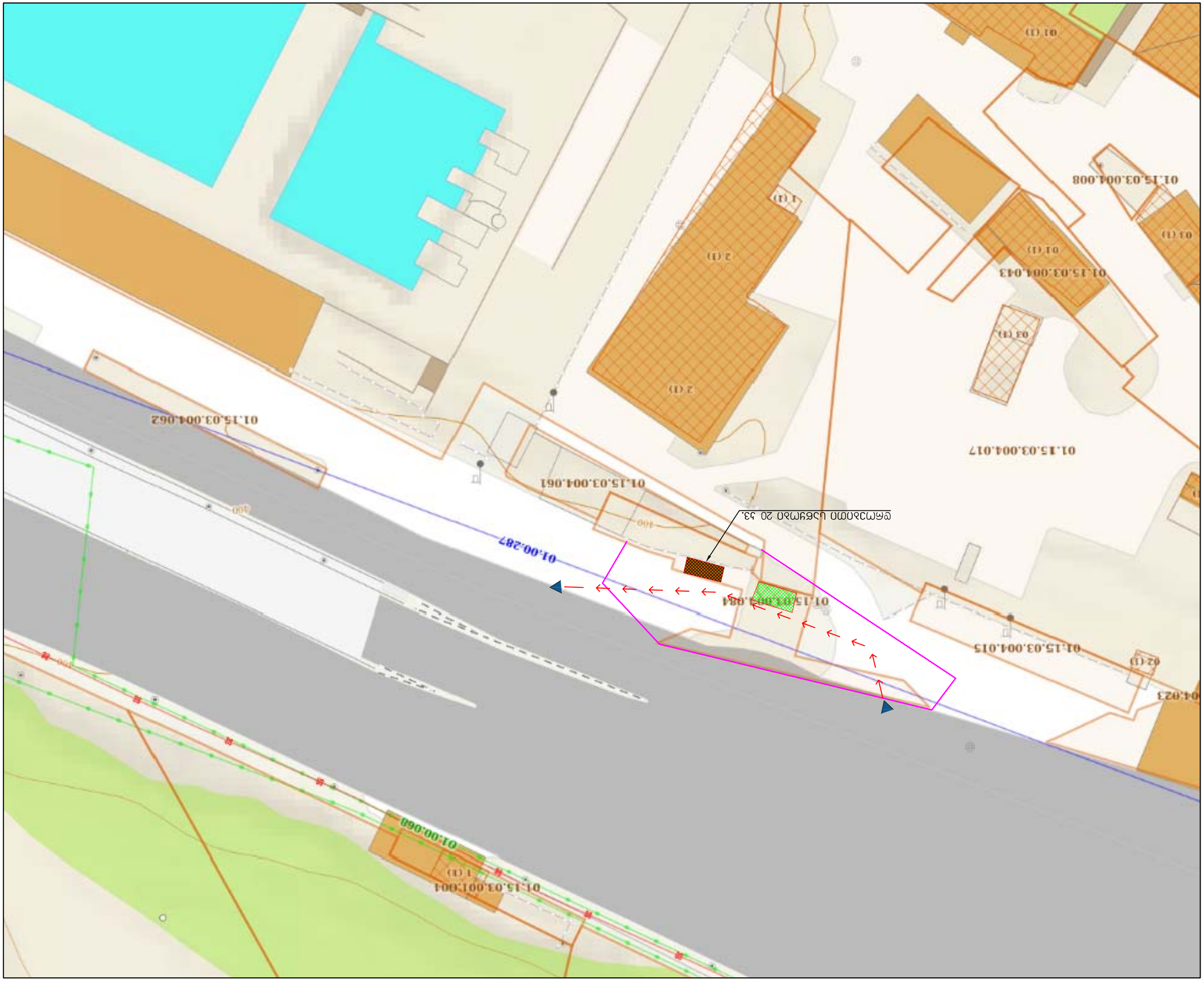

5–8	2024	ծրագրի համարը
Ճարտարապետական լուծումներ	Փուլ	Նախագծի փուլը

Հասցե՝ ք. Երևան, Արաբկիր 3 վարչական շրջան, 01.15.03.004.062 հողամասի կառուցապատման նախագիծ

Նախագծի հեղինակներ՝

Ճարտ.	Ա. Մկրտչյան	Ճարտարապետ
Գլխ. ճարտ.	Ա. Մկրտչյան	Ճարտարապետ
Գլխ. նախ.	Ա. Մկրտչյան	Ճարտարապետ
Գլխ. հնդ.	Ա. Մկրտչյան	Ճարտարապետ

Գլխավոր ճարտարապետ՝ Ա. Մկրտչյան

Գլխավոր հատակագիծ 1:500

1. Նախագիծը կազմված է ՀՀ կառավարության 2015 թվականի դեկտեմբերի 28-ի N 1310-Ն որոշմամբ հաստատված «Շինարարության նախագծային փաստաթղթերի կազմի, դրանց մշակման և փորձաքննության կարգը սահմանելու մասին» կանոնակարգի պահանջներին համապատասխան:

Նշանակումներ

- Հողամասի սահմանները՝ 01.15.03.004.062
- Կառուցապատման նախատեսվող գոտի
- Հողամասի սահմանները՝ 01.15.03.004.062
- Կառուցապատման նախատեսվող գոտի
- Կանաչ տարածքներ

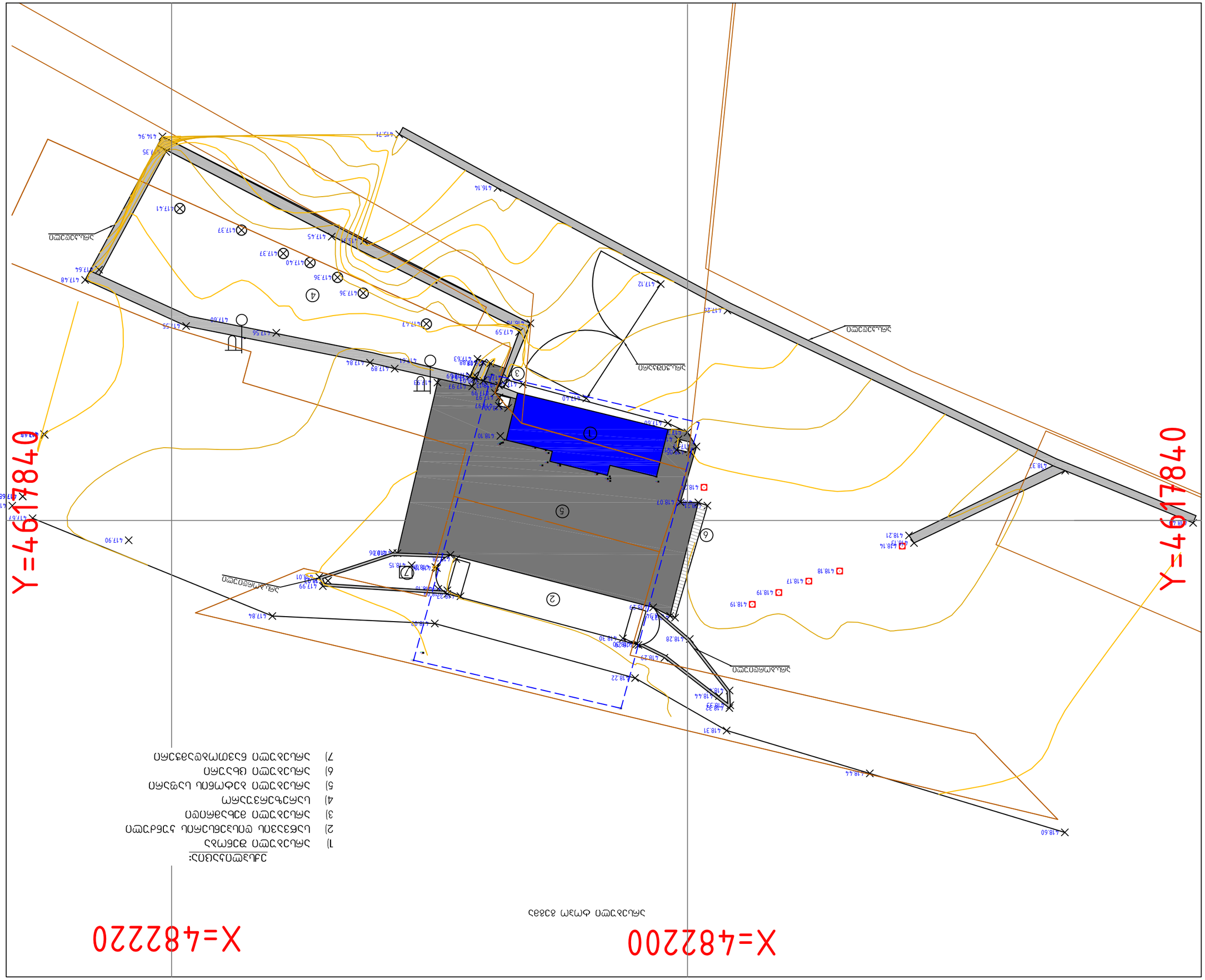

Шартты белгілер:

1) Шекараның негізгі сызығы
2) Цифрлық топографиялық жоспардың шекарасы
3) Шекараның белгісіз орналасуы
4) Цифрлық фотограмметрлік
5) Шекараның өлшемдік сызығы
6) Шекараның бұрыштары
7) Шекараның бұрыштарының координаттары

Шекараның өлшемдік сызығы

5–9	2024	Жалпы
Тоқтатылған	Орналасқан	Алаңдар

Бекітілген жобалау-сметалық:

Шекараны анықтау жобасы

Өтембай.	Ж. Оспанов	Ж. Оспанов
Нурсат.	Ж. Оспанов	Ж. Оспанов
Ж. Оспанов		

Шекараны анықтау жобасы сәулетшісі:

Шекараны анықтау жобасы: Жиынтық жобаны Цифрлық топографиялық негізінде Шекараны анықтау жобасы сәулетшілерінің жобалау ұйымдарының Техникалық кеңестерінде бекітілген жобаны ескере отырып, нұсқаулықтарды орындау туралы ескертулерге сәйкес орындалды.

Ж. Оспанов

ЖШС TNT GROUP

შენობის გეგმა

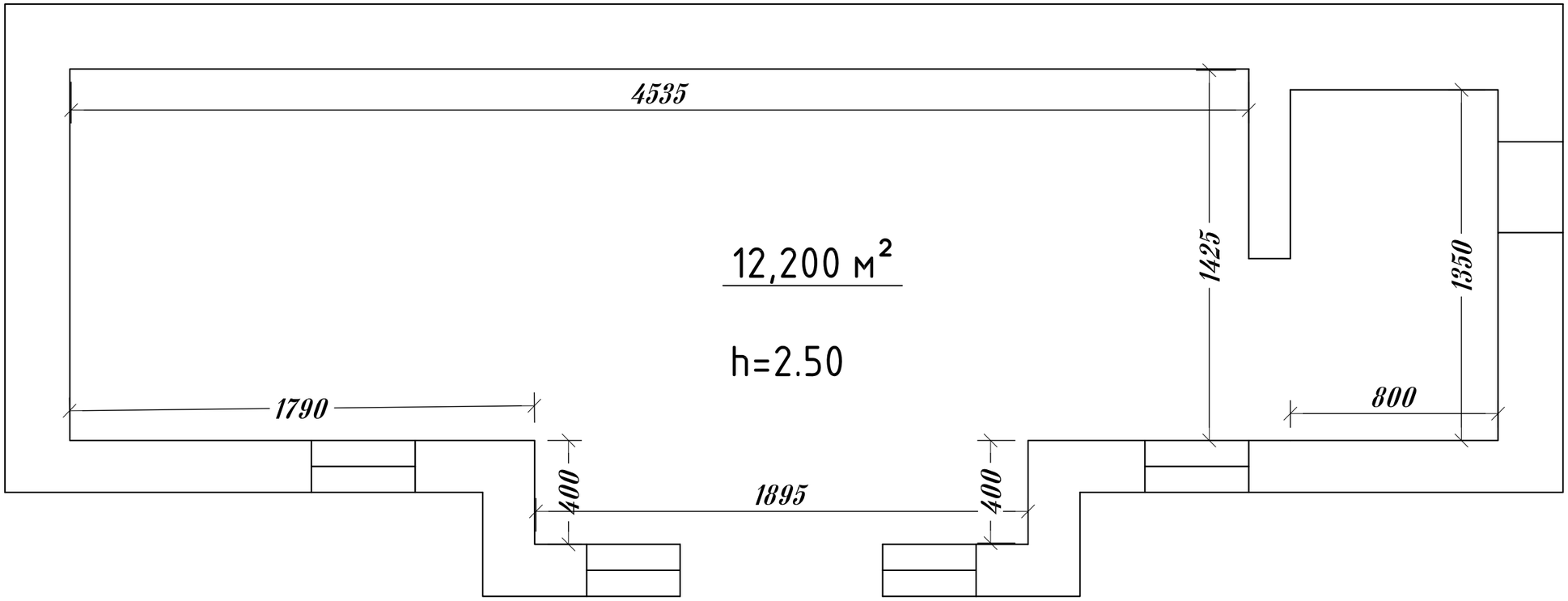

შპს თნთ ჯგუფი

ქ. თბილისში:ცენტრალური საცურაო აუზის მექანიკური საამქროს მიმდებარედ შპს .სან პეტროლიუმ ჯორჯიას დაქვიდემბერებაში მყოფ მინის ნაკვეთზე მდებარე შენობის დემონტაჟი

დირექ.		მ. თოდუა
შეას.		შ. დოხნაძე
ჯონს.		შ. დოხნაძე
შეამოწმა		გ. ნოზაძე

ნახაზის დასახელება:

შენობის გეგმა

ფურცელი	თარიღი	მასშტაბი
ჯ-10	2024	პირობითი

ч-11	2024	Объект:
Стадия	Стадия	Наименование

Наименование объекта строительства
63283

Заказчик: ООО "Газпромнефть-Восток"

Гл.инж.		Ф.И.О.
Нач.отд.		Ф.И.О.
Гл.спец.		Ф.И.О.
Разработал		Ф.И.О.

1. Ситуационный план выполнен в системе координат 1963 года, высота в Балтийской системе высот 1977 года.
2. Ситуационный план выполнен по материалам топографической съемки, выполненной в 2024 году.
3. Ситуационный план выполнен в масштабе 1:500.
4. Ситуационный план выполнен с учетом существующих зданий и сооружений.

Ситуационный план

1) Блок-модуль операторной
2) Блок-модуль электрооборудования и автоматики
3) Блок-модуль операторной
4) Шкаф управления ЭЦН
5) Блок-модуль операторной
6) Блок-модуль операторной
7) Шкаф управления блочной комплектной трансформаторной подстанцией

Y=461840
X=482200
Y=461840
X=482220

Масштаб 1:500

ООО "TNT GROUP"

დემონტაჟის სქემა მექანიზმებით ფასადი

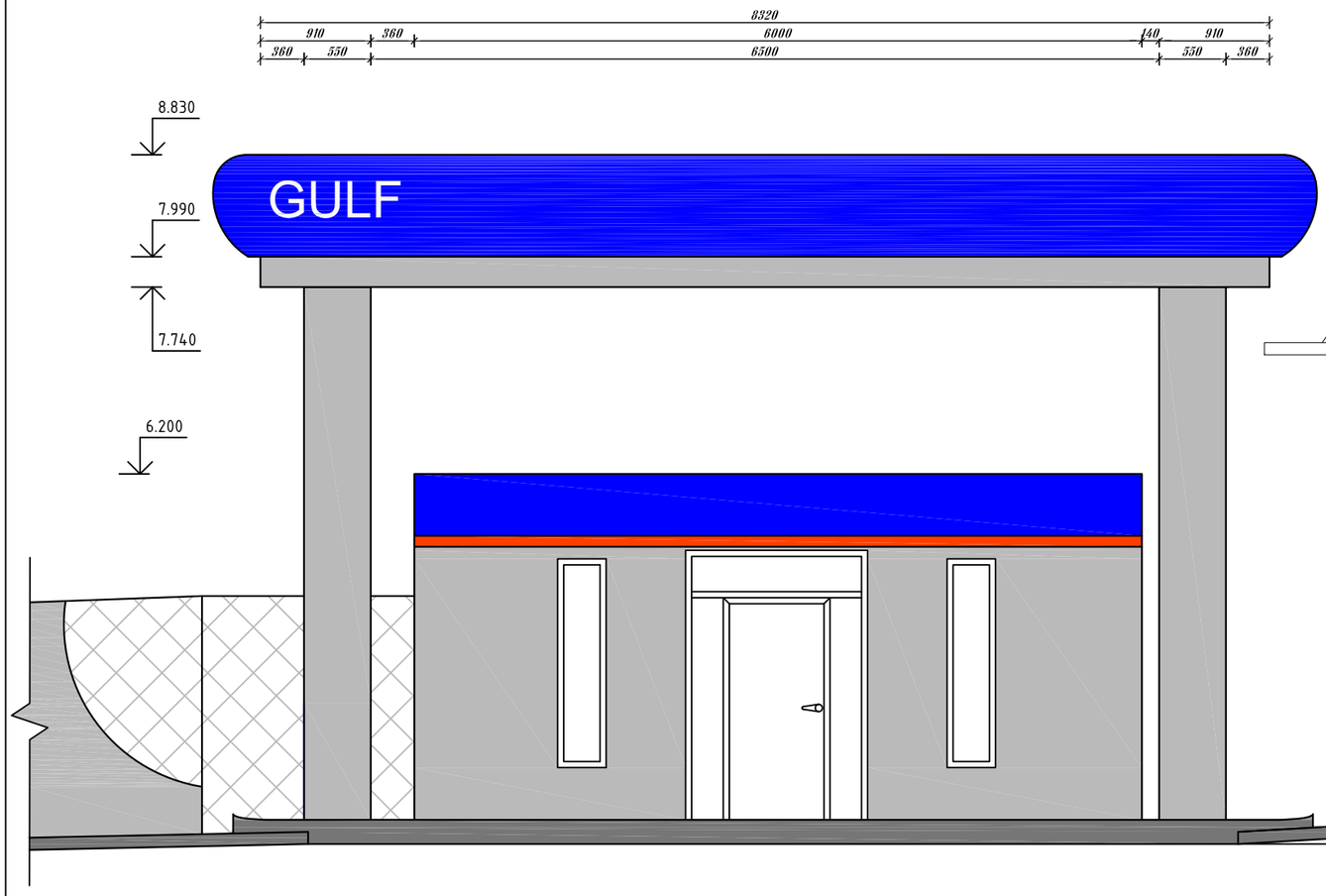

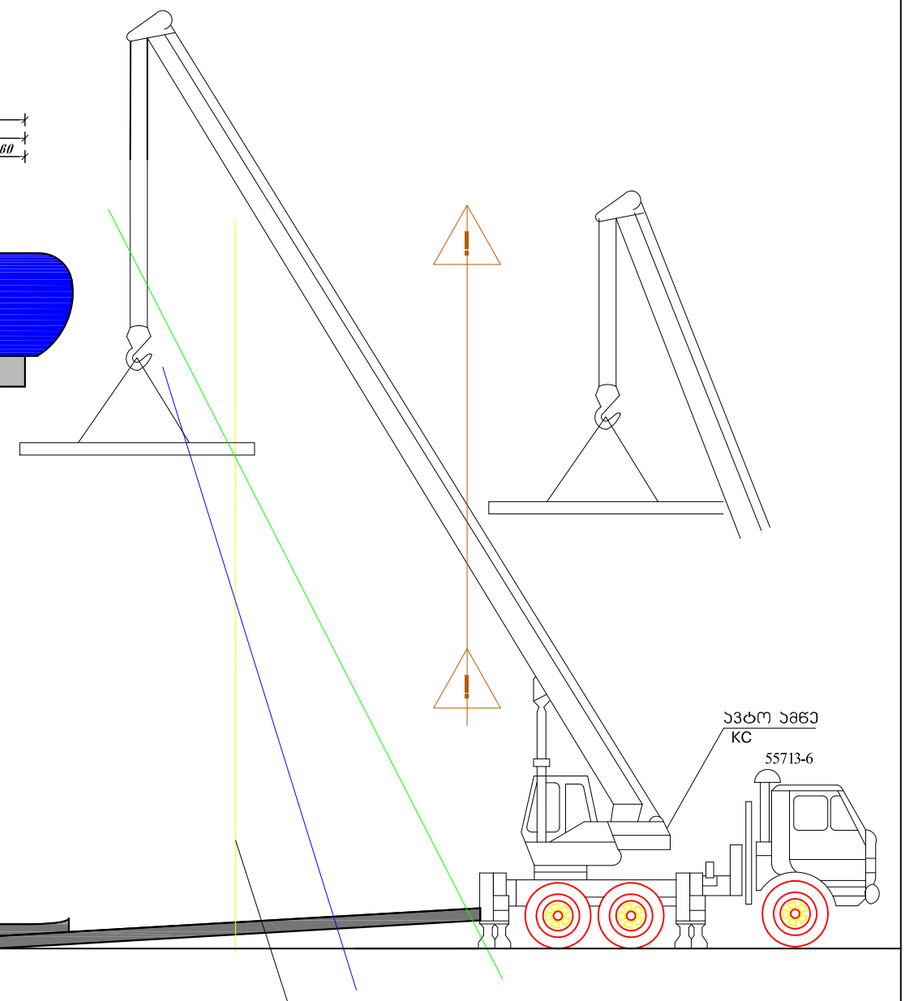

პირობითი აღნიშვნები

- ტვირთის ვარდნის საშიში ზონა
- ამწის მუშაობის შეზღუდვის ზონა
- ამწის მუშაობის ზონა შეზღუდვის ხაზი

განშლა 13.750მ. მაქს.იმაღლე =15.20მ

W მახ=500 ტგ რმახ=500

1. სამშენებლო პერიმეტრზე გადამოწმდეს ყველა საინჟინრო კომუნიკაცია.

3. სამშენებლო–სადემონტაჟო სამუშაოების წარმოების პროცესში მკაცრად იქნას დაცული უსაფრთხოების ნორმები.

შპს თით ჯგუფი

ქ. თბილისში:ცენტრალური საცურაო აუზის მექანიკური საამქროს მიმდებარედ შპს „სან პეტროლიუმ ჯორჯიას დაქვიდებერებაში მყოფ მიწის ნაკვეთზე მდებარე შენობის დემონტაჟი

დირექ.		მ. თოდუა
შეას.		შ. დოხნაძე
პონს.		შ. დოხნაძე
შეამოწმა		გ. ნოზაძე

ნახაზის დასახელება:

დემონტაჟის სქემა მექანიზმებით ფასადი

ფურცელი	თარიღი	მასშტაბი
5–12	2024	პირობითი













ชื่อเอกสาร	บันทึกข้อความ	ลงนามรับทราบ
5-13	2024	วันที่ดำเนินการ

ชื่อ-นามสกุล	ลายมือชื่อ	วันที่ดำเนินการ
นายเอ.	[signature]	ส. ยิ่งเจริญ
นายเอ.	[signature]	ส. ยิ่งเจริญ
นายเอ.	[signature]	ส. ยิ่งเจริญ
ชื่อเอกสาร	[signature]	ส. ยิ่งเจริญ

เรียนเพื่อโปรดพิจารณา

ขอบคุณครับ

ข้อเสนอแนะ:

1. ควรเปลี่ยนชื่อบริษัท เป็นชื่อบริษัท
บริษัทเอ็นทีเอ กรุ๊ป จำกัด
ส่งเอกสารเพื่อขอรับเงินค่าจ้างงวดที่ 1 ซึ่งต้องเป็นชื่อบริษัท
ถูกต้องตามกฎหมาย มิฉะนั้นอาจเกิดปัญหาในการเบิกจ่ายเงินได้
ดังนั้นจึงขอให้ดำเนินการ ตามเอกสารที่ได้แจ้งมาด้วยนี้
ขอแสดงความนับถือ

LLC TNT GROUP

บริษัท เอ็ม เอ็น ที จำกัด