შენობა-ნაგებობის უსაფრთხოების წესებთან შესაბამისობის ანალიზი

გამოყენებული წესები - **„შენობა-ნაგებობის უსაფრთხოების წესები“**

ჩამოთვალეთ შენობის დაკავებულებები და აღწერეთ თითოეული გამოყენება	
სწ-2 (311.3) მცირე საფრთხის შემცველი სასაწყობე ჯგუფი, რომელიც **წესების** მიხედვით მოიცავს "ღია ან შემოზღუდული ავტოსადგომი"-ს	-2 . -1. +2 სართულებზე
სც-2 (310.4) საცხოვრებელი ჯგუფი, რომელიც **წესების** მიხედვით მოიცავს "მრავალბინიან სახლებს".	+6, +7, +8, +9, +10 სართულებზე
სც-1 (310.3) საცხოვრებელი ჯგუფი, რომელიც **წესების** მიხედვით მოიცავს “სასტუმროებს".	+1, + 3, +4, +5 სართულებზე
დს (312,1) დამხმარე სათავსი როგორც წესი მოიცავს ავზებს	-1, სართულზე

კონსტრუქციის ტიპი:	
განსაზღვრეთ კონსტრუქციის ტიპი ახალი შენობისთვის: მაგალითი: II-A, II-B, V-A, V-B	**I-B** ტიპი

სიმაღლის შეზღუდვები ცხრილი 503 -ის მიხედვით		
დაკავებულობები	დასაშვები სართულიანობა	შემოთავაზებული სართულიანობა
სასაწყობე ჯგუფი: სწ-2	11	3
საცხოვრებელი ჯგუფი სც-2	11	5
საცხოვრებელი ჯგუფი სც-1	11	4
დამხარე სათავსი დს	5	1
	დასაშვები	შემოთავაზებული
საერთო სიმაღლე =	48,8	37.8
მიწის ზემოთ სართულის რაოდენობა =	11	10

ფართობის შეზღუდვები ცხრილი 503 -ის მიხედვით		
დაკავებულობები	დასაშვები ფართობი	შემოთავაზებული ფართობი
სასაწყობე ჯგუფი: სწ-2	7340	43
საცხოვრებელი ჯგუფი სც-2	შეუზღუდავი	455.5
საცხოვრებელი ჯგუფი სც-1	შეუზღუდავი	440.2
დამხარე სათავსი დს	3300	26,2
იატაკის საერთო ფართობი =	**548.6**	
იატაკების რაოდენობა =	**12**	
შენობის საერთო ფართობი სართულების გარე პერიმეტრებით =	**6854**	

გარე კედლის ცეცხლმედეგობისა და ღიობისადმი მოთხოვნები ცხრილების 602-ის და 705.8 -ის მიხედვით									
გარე კედელი	ხანძარსაწინააღმდეგო მანძილი (მეტრი)	ცეცხლმედეგობის ხარისხი (საათი)		კედლის ღიობების ფართობი (კედლის %)					
		მოთხოვნილი	გათვალისწინებული	დასაშვები			გათვალისწინებული		
				დაცული	დაუცველი საშხეფებით	დაუცველი	დაცული	დაუცველი საშხეფებით	დაუცველი
ა-ე ფასადი	9 მეტრზე მეტი	0	2	შეუზღუდავი	შეუზღუდავი	შეუზღუდავი	70%	-	-
ე-ა ფასადი ღერძებში ე-დ	0,2	1	2	დაუშვებელი	დაუშვებელი	დაუშვებელი	-	-	-
ე-ა ფასადი ღერძებში დ-ა	5,80	1	2	75%	75%	25%	60%	-	-
1-6 ფასადი ღერძები 1-3 შორის	9 მეტრზე მეტი	0	2	შეუზღუდავი	შეუზღუდავი	შეუზღუდავი	20%	-	-
1-6 ფასადი ღერძები 3-6 შორის	0,2	1	2	დაუშვებელი	დაუშვებელი	დაუშვებელი	-	-	-
6-1 ფასადი	8,0	1	2	შეუზღუდავი	შეუზღუდავი	70%	50%	-	

ხანძრისაგან დაცვის სისტემებისადმი მოთხოვნები							
დაკავებულობები/სივრცეები/გასასვლელი საშუალებები	ავტოსაშხეფი სისტემა	ალტერნატიული ავტომატური ცეცხლსაქრობი სისტემები	ხელით სამართავი სახანძრო განგაშის სისტემები	სახანძრო მილდგარების სისტემები	კვამლის საკონტროლო სისტემები	ხელის ცეცხლმაქრები	საავარიო განგაშის სისტემები
1. სასაწყობე ჯგუფი: სწ-2	კი	-	-	-	-	კი	-
2. სწ-2 ღია ავტოსადგომი		-	-	-	-	კი	-
3. საცხოვრებელი ჯგუფი სც-2	კი	-	-	-	-	-	-
4. საცხოვრებელი ჯგუფი სც-1	კი	-	-	-	-	-	-
5. დამხარე სათავსი დს	კი	-	-	-	-	-	-
6. დერეფნები	კი	-	კი	-	-	კი	-
7. კიბის უჯრედები	-	-	-	კი	კი	-	-
8. ლიფტი	-	-	-	-	კი	-	-
სახანძრო-ამაშველო სამსახურის მიერ გამოსაყენებელი მისაერთებლები				კი			
განიავების მოთხოვნა							
დაკავებულობები/სივრცეები/გასასვლელი საშუალებები			ბუნებრივი განიავება			ხელოვნური განიავება	

9. სასაწყობე ჯგუფი: სწ-2	კი	კი
10. საცხოვრებელი ჯგუფი სც-2	კი	კი
11. საცხოვრებელი ჯგუფი სც-1	კი	კი
12. დამხარე სათავსი დს		კი
13. დერეფნები		კი
14. კიბის უჯრედები		კი
15. ლიფტი		კი

თითოეული სართულიდან გასასვლელი საშუალება									
სართულები	დაკავებულობა და დაკავებულობის დატვირთვის ჯამური მაჩვენებელი	მოთხოვნილი გასასვლელების/გასასვლელთან მისადგომის რაოდენობა	გათვალისწინებული გასასვლელების/გასასვლელთან მისადგომის რაოდენობა და ტიპი	გასასვლელი საშუალებების სიგანე					
				გზა-კიბეები		დერაფანი,		გასასვლელის გზა-კარი	
				მოთხოვნილი	გათვალისწინებული	მოთხოვნილი	გათვალისწინებული	მოთხოვნილი	გათვალისწინებული
-2 სართ.	<50	2	2 (შიგა გასასვლელი გზა-კიბე)	1,1	1,1	-	-	0,82	0.9
-1 სართ.	<50	2	2 (შიგა გასასვლელი გზა-კიბე)	1,1	1,1	1,2	1,6	0,82	0.9
1 სართ.	<50	1	2 (შიგა გასასვლელი გზა-კიბე)	1,1	1,1	-	-	0,82	0.9
2, 3, 4, სართ.	<50	2	2 (შიგა გასასვლელი გზა-კიბე)	1,1	1,1	1,2	1,6	0,82	0.9
5, სართ.	<50	2	2 (შიგა გასასვლელი გზა-კიბე)	1,1	1,1	1,2	1,6	0,82	0.9

6,7 სართ.	**<50**	**2**	**2** (შიგა გასასვლელი გზა-კიბე)	**1,1**	**1,1**	**1,2**	**1,6**	**0,82**	**0.9**
8,9,10 სართ.	**<50**	**2**	**2** (შიგა გასასვლელი გზა-კიბე)	**1,1**	**1,1**	**1,2**	**1,6**	**0,82**	**0.9**

წყალსადენი სისტემის ფიქსირებული მოწყობილობების რაოდენობა-საცხოვრებელი ჯგუფი სც-2 და სც-3 ქვეჯგუფები

ცხრილი 1602.1-ის მიხედვით

სართულები	საცხოვრებელი ერთეული	ფიქსირებული მოწყობილობები									
		უნიტაზი (ერთ საცხოვრებელ ერთეულზე)		**ტუალეტის ხელსაბანები (ერთ საცხოვრებელ ერთეულზე)**		**აბაზანა/შხაპი (ერთ საცხოვრებელ ერთეულზე)**		**სამზარეულოს ნიჟარა (ერთ საცხოვრებელ ერთეულზე)**		**ავტომატური სარეცხი მანქანის მისაერთებელი**	
		მათხოვნით	წნევით გათვალ	მათხოვნით	წნევით გათვალ	მათხოვნით	წნევით გათვალ	მათხოვნით	წნევით გათვალ	მათხოვნით	წნევით გათვალ
-1,2, 3, 4,5 სართ. სასტ. ნომრები	**35**	1	1	1	1	1	1	-	-	-	-
6,7,8,9,10 სართ. საცხ. ბინები	**25**	1	1	1	1	1	1	1	1	1	1

პირობითი აღნიშვნები

მიწის ნაკვეთის საკადასტრო საზღვარი

ღერძის ხაზი

1 სართული (0.მ.ნ. 0.00)
ს.ზ.ნ. -0.10

იატაკის მოპირკეთების ნიშნული
სტრუქტურის ზედაპირის ნიშნული

b. # 1	43.2
38.9	4.3

ბინის ნომერი
ფართობი შიგა კონტურზე
საზაფხულო ფართობი
მთლიანი ფართობი

sc -2
d .d .2

დაკავებულობის ჯგუფი(ქვეჯგუფი)
დაკავებულობის დატვირთვა

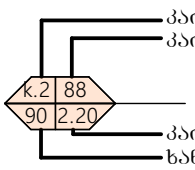

კარის აღნიშვნა

N

ჩრდილოეთის აღნიშვნა

კედლის ცეცხლმედეგობა (ერთსაათიანი)

კედლის ცეცხლმედეგობა (ორსაათიანი)

სახანძრო მილდგარი

ბეტონის ბლოკის წყობა

გაძლიერებული ბეტონის სტრუქტურული ელემენტები (სვეტი კოჭი ფილა დიაფრაგმა)

აგურით მოპირკეთება

ბრუნტი

მწვანე საფარი

გასასვლელამდე სავალი მანძილი

მისაწვდომი სვლაგეზი

საევაკუაციო გასასვლელის მაჩვენებელი

მხედველობითი განგაშის სისტემა

კვამლის ავტომატური აღმომჩენი

კვამლზე მორეაგირე მაუწყებელი

სახანძრო-სამაშველო სამსახურის მიერ
გამოსაყენებელი მისაერთებელი - ჰიდრანტი

საცხოვრებელი ჯგუფი სც-2

საგანგებო ხმოვანი განგაშის საკომუნიკაციო სისტემა

საევაკუაციო განათება

-3 სართულის გეგმა
ნიშნული -8.80

ფორმატი	A-3	თბილისი 2024 წ.	

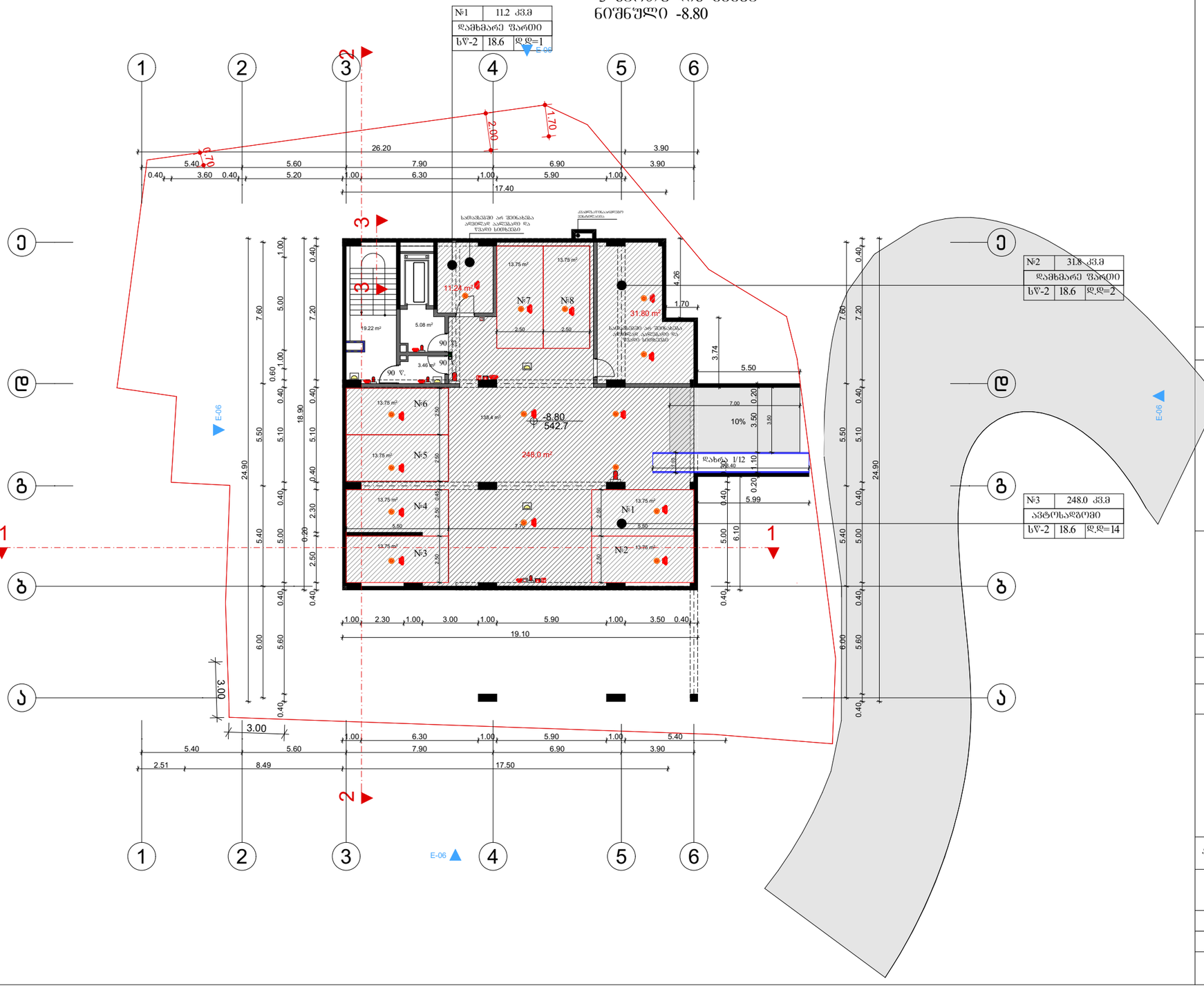

პირობითი ნიშნები

შენარჩუნებული მცენარე

N

0 1 2 3 4 5 6 7 8 9 10

პროექტის სახელწოდება

მრავალფუნქციური კომპლექსი
არქიტექტურული ნაწილი

ქ. თბილისი ბაბები იმედაძის I ჩიხი №7
01.14.08.006.040

TERRA

არქიტექტორი	ხატია ხუციშვილიძე		
მასშტაბი:	1:100	გეგმა -8.80 ნიშნულზე	
სტადია		ფურცლები	ფურცელი
პროექტი		0	a-0

-2 სართული ბეჭდვა
-6.00 ნიშნულზე

№4	112 კმ.მ
ლითონის ვარდნილი	
სართ-2	18.6

№5	318 კმ.მ
ლითონის ვარდნილი	
სართ-2	18.6

№6	316.1 კმ.მ
ლითონის ვარდნილი	
სართ-2	18.6

ავტორი		
პროექტის ხელმძღვანელი		

-1 სართულის გეგმა
ნიშნული -3.20

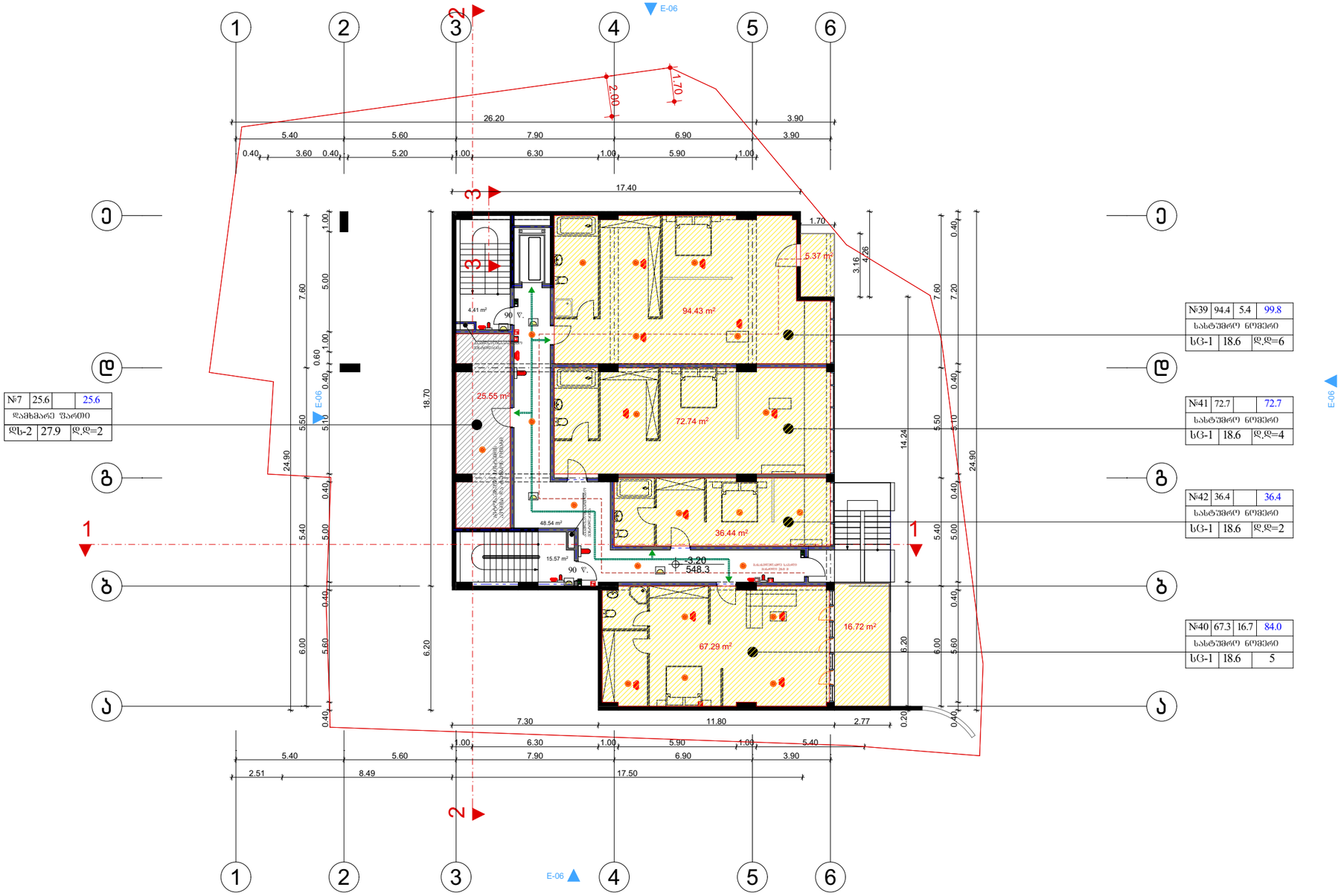

№7	25.6		25.6
დამხმარე ფართი			
დხ-2	27.9	დ.დ=2	

№39	94.4	5.4	99.8
სახტშმრო ნომერი			
სც-1	18.6	დ.დ=6	

№41	72.7		72.7
სახტშმრო ნომერი			
სც-1	18.6	დ.დ=4	

№42	36.4		36.4
სახტშმრო ნომერი			
სც-1	18.6	დ.დ=2	

№40	67.3	16.7	84.0
სახტშმრო ნომერი			
სც-1	18.6	5	

ფორმატი A-3 | თბილისი 2024 წ.

პეროზითი ნიშნები

შენარჩუნებული მცენარე

N
0 1 2 3 4 5 6 7 8 9 10

პროექტის სახელწოდება

მრავალფუნქციური კომპლექსი
არქიტექტურული ნაწილი

ქ. თბილისი ბაგები იმედაძის I ჩიხი №7
01.14.08.006.040

TERRA

არქიტექტორი	ხატია ხუციშვილიძე	
მასშტაბი: 1:100	გეგმა -3.20 ნიშნულზე	
სტადია	ფურცლები	ფურცელი
პროექტი	0	a-0

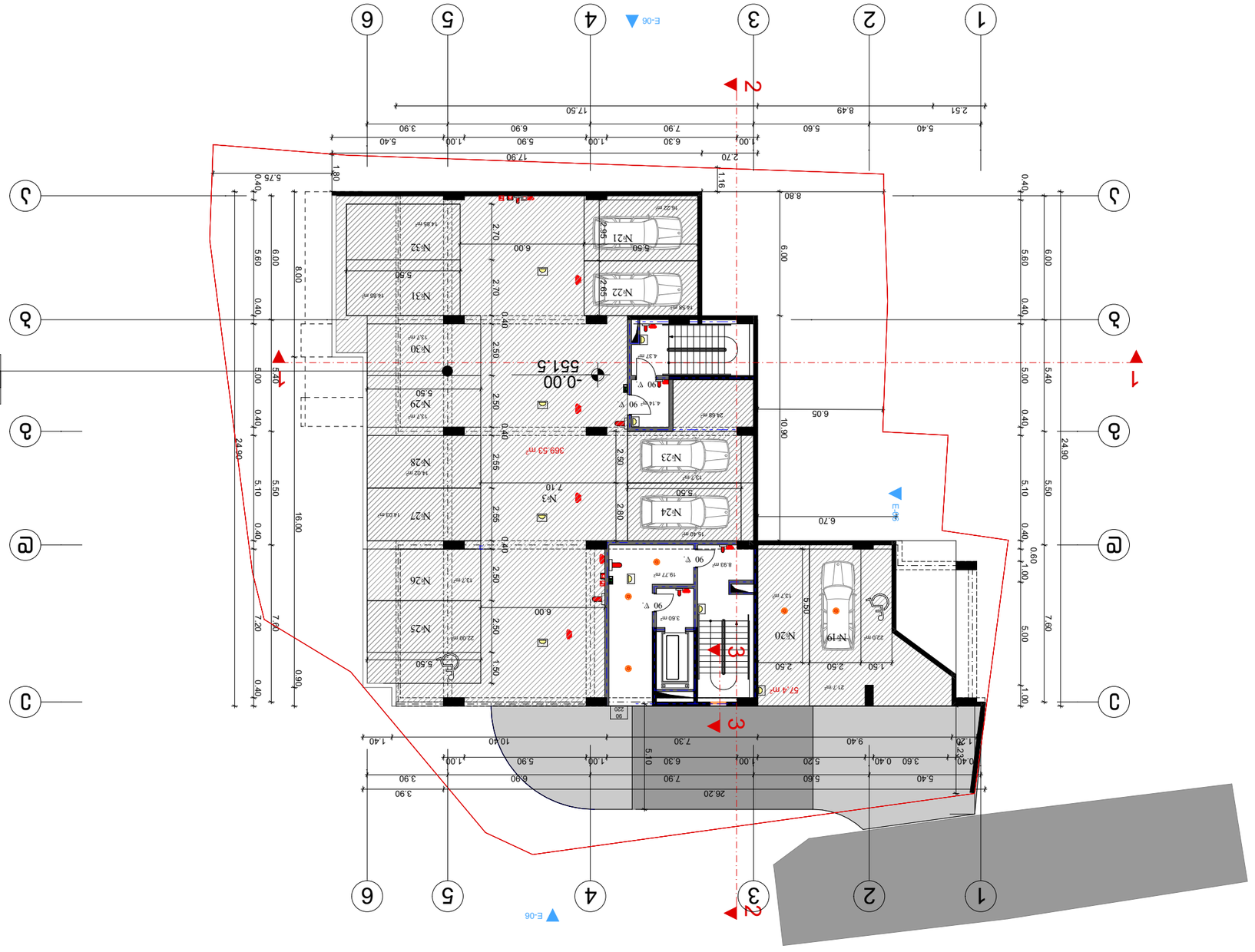

ЗОНАЗЕЛЕНЕНИЕ ПЛАНИРОВОЧНОЙ ОЗЕЛЕНЕНИЕ ОТМОСТКИ +0.00

Изм.	Кол.уч.	Лист
Разраб.	Бабенчиков	
Н.контр.		
ГИП		

Схема планировочной организации земельного участка

Стадия	Лист	Листов
Р		

ООО «ТЕРРА»

Ж.Р. ОЗЕРСКОЕ I ЛОТ №7
01.14.08.006.040

Схема планировочной организации земельного участка

Масштаб:	1:100
Дата	01.08.2024

Инв.№ подл.	Подпись и дата
Взам.инв.№	
Инв.№ дубл.	
Подпись и дата	

Изм.	Кол.уч.	Лист
Разраб.	Бабенчиков	
Н.контр.		
ГИП		

Схема планировочной организации земельного участка

Стадия	Лист	Листов
Р		

ООО «ТЕРРА»

Ж.Р. ОЗЕРСКОЕ I ЛОТ №7
01.14.08.006.040

Схема планировочной организации земельного участка

Масштаб:	1:100
Дата	01.08.2024

Инв.№ подл.	Подпись и дата
Взам.инв.№	
Инв.№ дубл.	
Подпись и дата	

Ведомость основных комплектов рабочих чертежей

Марка	Наименование	Примечание
А-3	Генплан	

Ведомость ссылочных и прилагаемых документов

Обозначение	Наименование	Примечание
ГОСТ 21.508-2020	Правила выполнения рабочей документации генеральных планов предприятий, сооружений и жилищно-гражданских объектов	

Экспликация зданий и сооружений

Поз.	Наименование	Примечание
1	Многоквартирный жилой дом	

Технико-экономические показатели

Наименование	Ед. изм.	Количество
Площадь участка	м²	4269
Площадь застройки	м²	1333
Площадь озеленения	м²	2936
Площадь твердых покрытий	м²	1333
Коэффициент застройки	%	31.2
Коэффициент озеленения	%	68.8

Ведомость элементов благоустройства

Наименование	Ед. изм.	Количество
Площадь твердых покрытий	м²	1333
Площадь озеленения	м²	2936
Площадь участка	м²	4269

Ведомость малых архитектурных форм

Наименование	Ед. изм.	Количество
Скамья	шт.	4
Урна	шт.	4
Детская площадка	шт.	1
Спортивная площадка	шт.	1

Ведомость ограждений

Наименование	Ед. изм.	Количество
Ограждение	м	120

Ведомость покрытий

Наименование	Ед. изм.	Количество
Асфальтобетонное покрытие	м²	1333
Газон	м²	2936

Ведомость освещения

Наименование	Ед. изм.	Количество
Светильник	шт.	12
Опора	шт.	12

Ведомость инженерных сетей

Наименование	Ед. изм.	Количество
Водопровод	м	150
Канализация	м	150
Электроснабжение	м	200
Теплоснабжение	м	180

Ведомость дорожных знаков

Наименование	Ед. изм.	Количество
Знак 5.19.1	шт.	2
Знак 5.19.2	шт.	2

Ведомость разметки

Наименование	Ед. изм.	Количество
Разметка 1.1	м	120
Разметка 1.2	м	60

მეორე სართულის გეგმა
ნიშნული +2.95

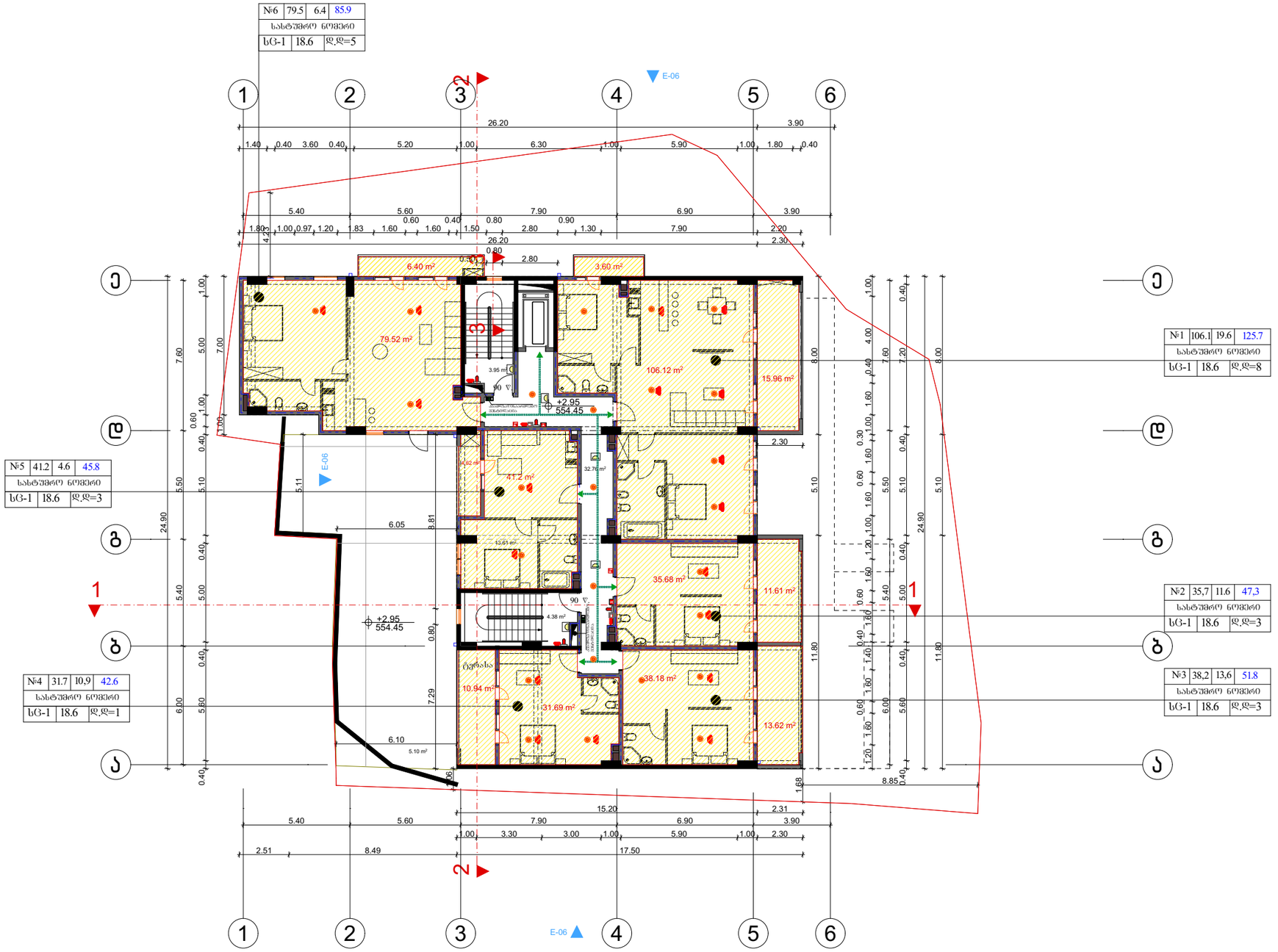

ფორმატი A-3 | თბილისი 2024 წ.

პიროგითი ნიშნები

შენარჩუნებული მცენარე

N

პროექტის სახელწოდება

მრავალფუნქციური კომპლექსი არქიტექტურული ნაწილი

ქ. თბილისი ბაგები იმედაძის I ჩიხი №7
01.14.08.006.040

TERRA

არქიტექტორი	ხატია ხუციშვილიძე	
მასშტაბი:	1:100	გეგმა +2.95 ნიშნულზე
სტადია	ფურცლები	ფურცელი
პროექტი	0	a-0

ვერტიკალური ჭრილი 2-2
ნიშნულები +6.15

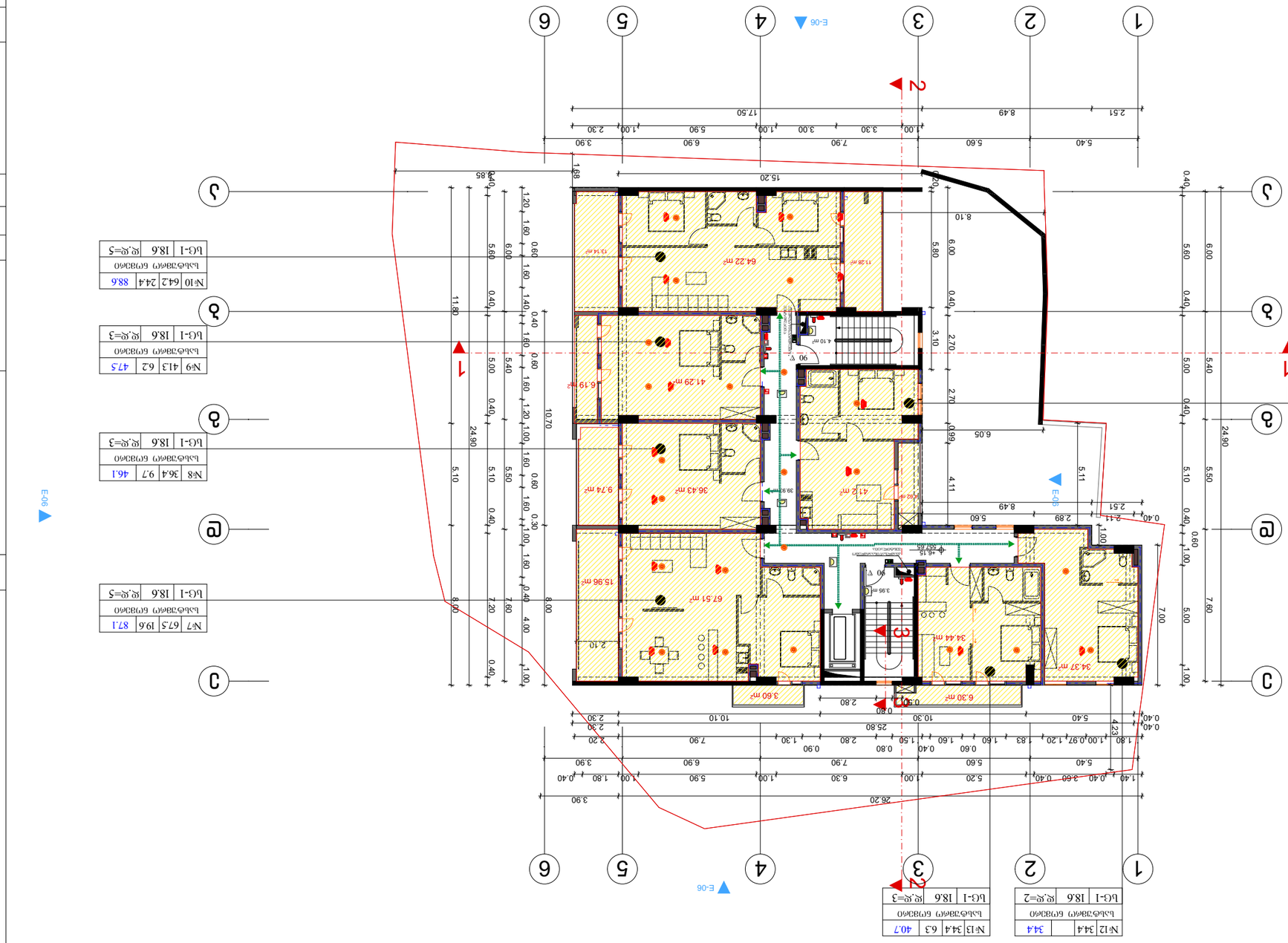

ავტორის ხელმოწერა	ხელმოწერილია ციფრული ხელმოწერით		
		მასშტაბი:	1:100
		ნახაზის +6.15 ნიშნულზე	
		ნახაზის	შენობა-ნაგებობა
		ნახაზის N	0	a-0

TERRA

ქ. თბილისი ისანი-სამგორის რაიონი I ნაკვ №7
01.14.08.006.040

ობიექტის დასახელება
ბინათმშენებლობა ეზოში მდებარე სანაგვე ნორჩის განთავსებისთვის

ობიექტის ადგილმდებარეობა

N

ნახაზის დასახელება
ვერტიკალური ჭრილი 2-2

ავტორის ხელმოწერა

ნახაზის N A-3 თარიღი 2024 წ. ფურცელი

მეოთხე სართულის გეგმა
ნიშნული +9.35

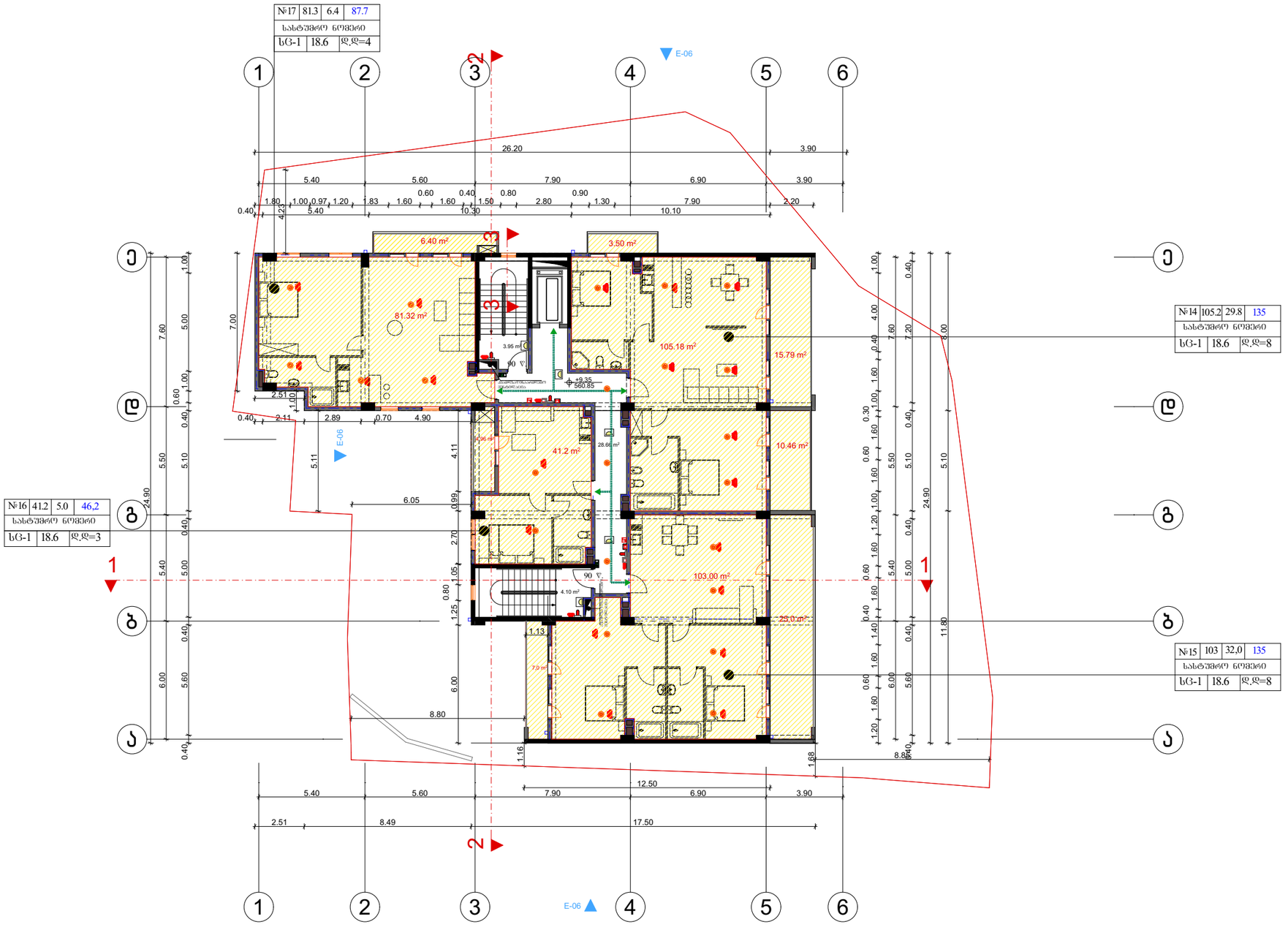

ფორმატი	A-3
თბილისი 2024 წ.	

პეროზითი ნიშნები

შენარჩუნებული მცენარე

N

პროექტის სახელწოდება

მრავალფუნქციური კომპლექსი
არქიტექტურული ნაწილი

ქ. თბილისი ბაგები იმელაძის I ჩიხი №7
01.14.08.006.040

TERRA

არქიტექტორი	ხატია ხვედელიძე	
მასშტაბი:	1:100	გეგმა +9.35 ნიშნულზე
სტადია	შესრულები	შესრულები
პროექტი	0	a-0

ვერტიკალური ჭრილი 1-1

ვერტიკალური ჭრილი 2-2

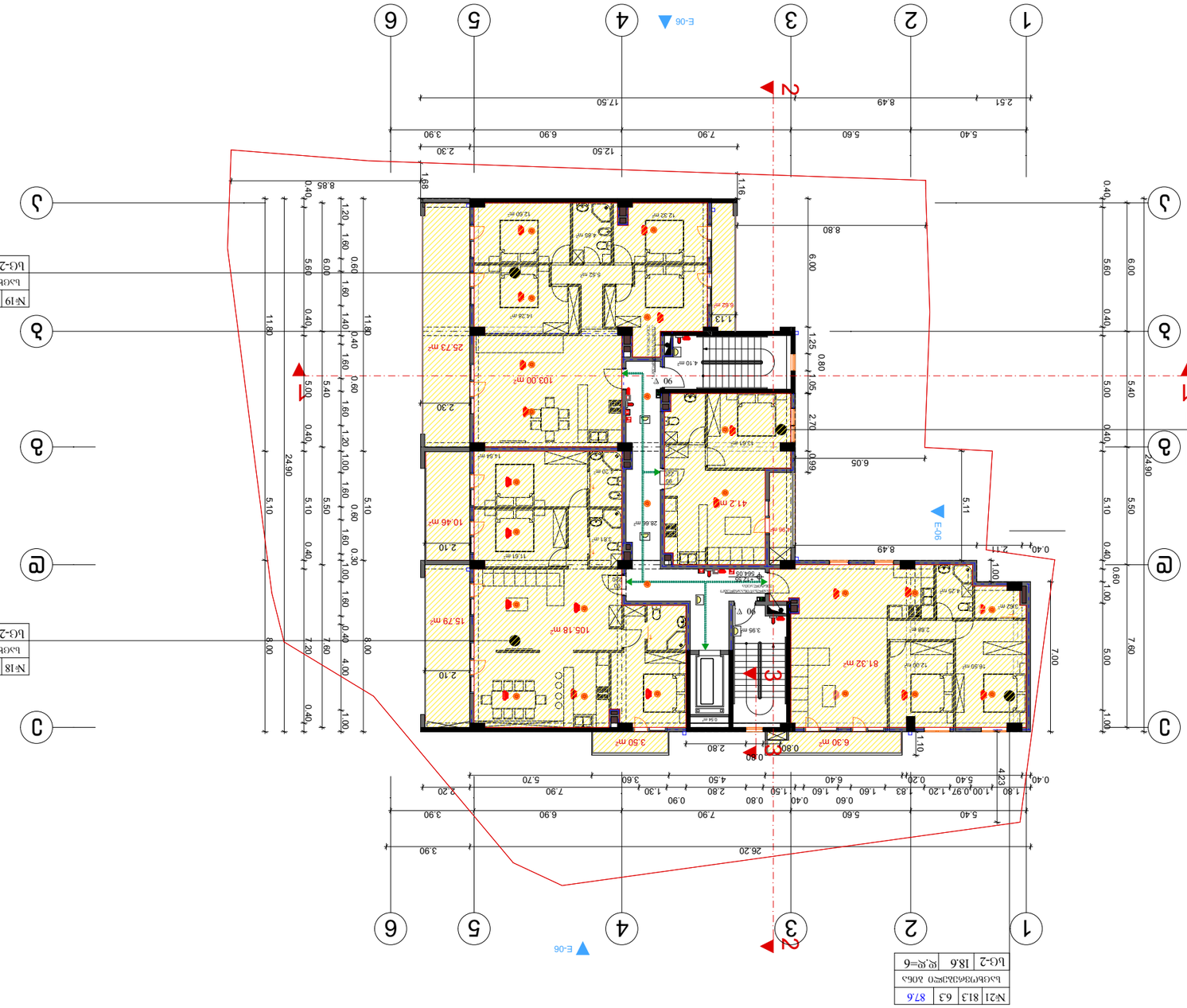

№21	81.3	6.3	876

ხაზების ღერძების მონაკვეთი

ხაზი	18.6	ჯ.ც=6

№20	412	5	46.2

ხაზების მონაკვეთი ბრძ.

ხაზი	18.6	ჯ.ც=3

№19	103	32.3	133.3

ხაზების მონაკვეთი ბრძ.

ხაზი	18.6	ჯ.ც=8

№18	105.2	29.8	135

ხაზების მონაკვეთი ბრძ.

ხაზი	18.6	ჯ.ც=8

ვერტიკალური ჭრილების განლაგების სქემა

N

0 1 2 3 4 5 6 7 8 9 10

ქ. თბილისი ავლაბრის I ფაზა №7
01.14.08.006.040

შპს „ტერა“

არქიტექტორი	ხელმძღვანელი	
		მასშტაბი: 1:100
		ნიშნული ±12.55 ნიშნულის
	ხელშეკრულება	ფურცლების
		ფურცლის
	ვერტიკალური ჭრილები	a-0

მეექვსე სართულის გეგმა
ნიშნული +15.75

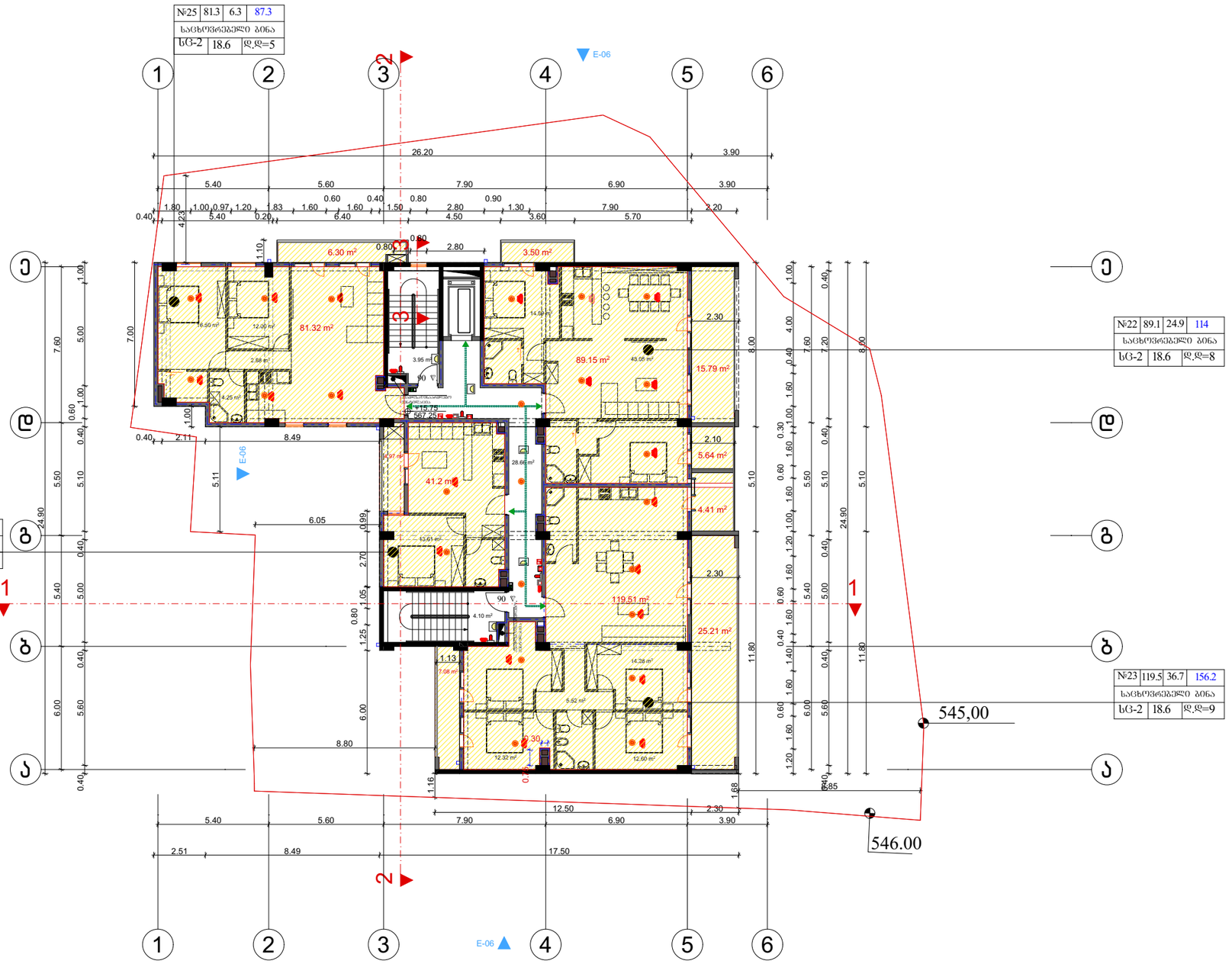

ფორმატი	A-3	თბილისი 2024 წ.	

პირობითი ნიშნები

შენარჩუნებული მცენარე

N

პროექტის სახელწოდება

მრავალფუნქციური კომპლექსი
არქიტექტურული ნაწილი

ქ. თბილისი ბაგები იმედაძის I ჩიხი №7
01.14.08.006.040

TERRA

არქიტექტორი	ხატია ხუციშვილი	
მასშტაბი:	1:100	გეგმა +15.75 ნიშნულზე
სტადია	შურცლები	შურცელი
პროექტი	0	a-0

მეშვიდე სართულის გეგმა
ნიშნული +18.95

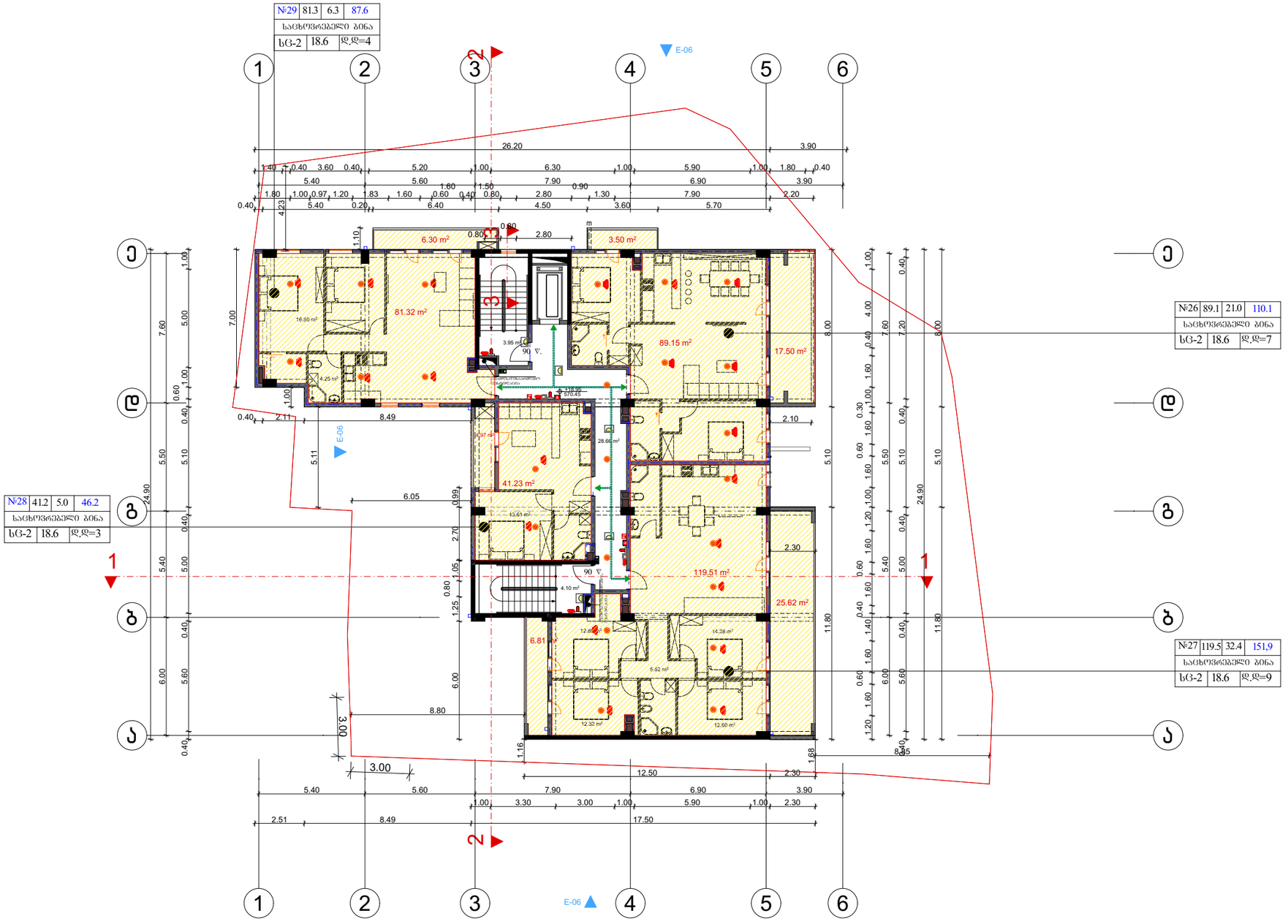

პირობითი ნიშნები

შენარჩუნებული მცენარე

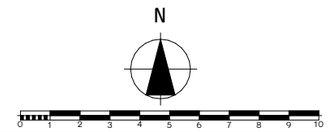

პროექტის სახელწოდება

მრავალფუნქციური კომპლექსი არქიტექტურული ნაწილი

ქ. თბილისი ბაგები იმედაძის I ჩიხი №7
01.14.08.006.040

TERRA

არქიტექტორი	ხატია ხუციშვილიძე	
მასშტაბი: 1:100	გეგმა +18.95 ნიშნულზე	
სტადია	ფურცლები	ფურცელი
პროექტი	0	a-0

ფორმატი A-3 | თბილისი 2024 წ.

მერვე სართულის გეგმა
ნიშნული +22.15

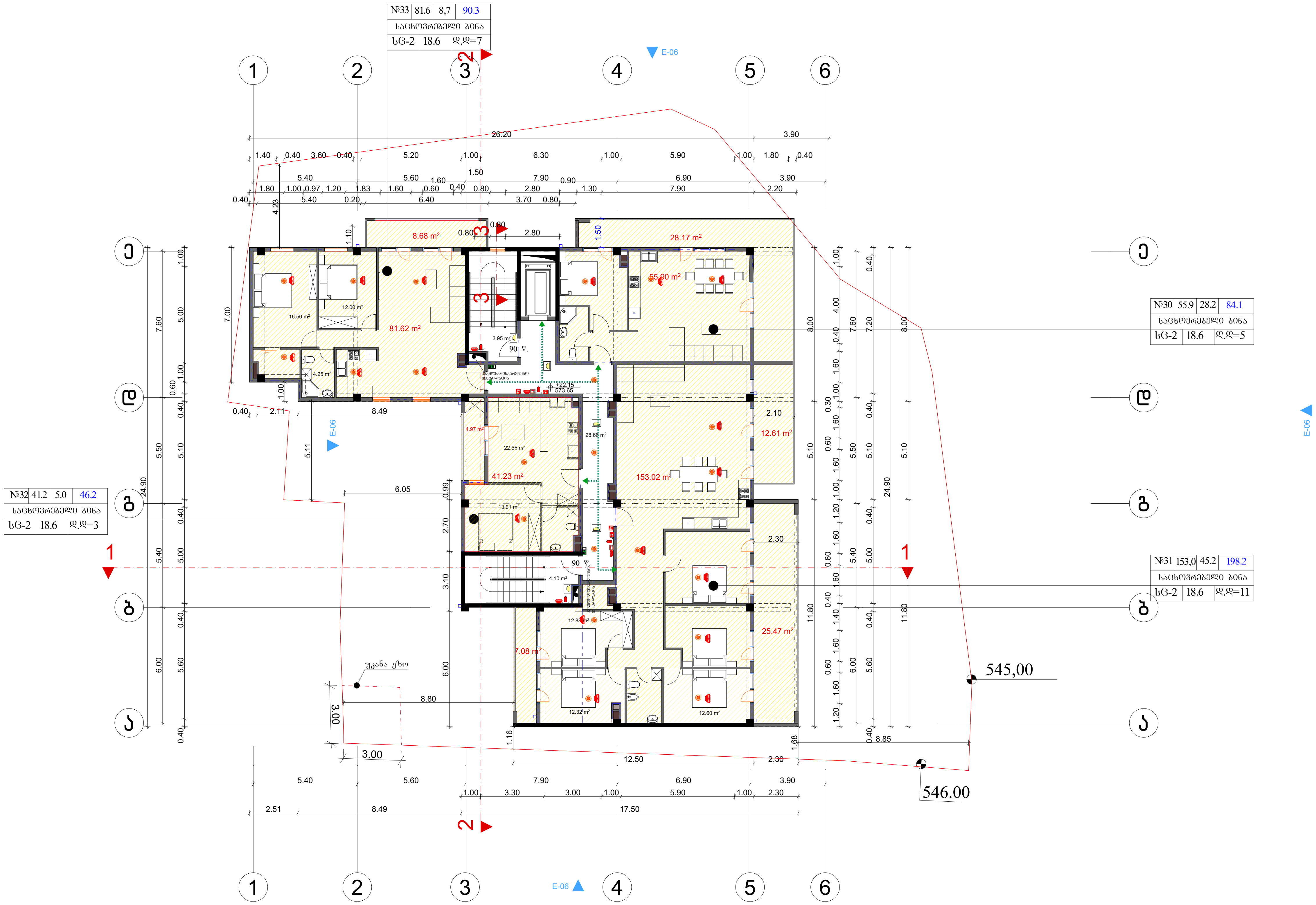

ფორმატი	A-3	თბილისი 2024 წ.

პირობითი ნიშნები

შენარჩუნებული მცენარე

პროექტის სახელწოდება

მრავალფუნქციური კომპლექსი
არქიტექტურული ნაწილი

ქ. თბილისი ბაგები იმედაძის I ჩიხი №7
01.14.08.006.040

TERRA

არქიტექტორი	ხატია ხვედელიძე
მასშტაბი:	1:100

გეგმა +22.15 ნიშნულზე

სტადია	ფურცლები	ფურცელი
პროექტი	0	a-0

მეცხრე სართულის გეგმა
ნიშნული +25.35

№37			74.9
ტერასა			
სც-2	18.6	დ.დ=5	

№34	68.9	32.2	101.1
საცხოვრებელი ბინა			
სც-2	18.6	დ.დ=6	

№35	56	8.7	64,7
საცხოვრებელი ბინა			
სც-2	18.6	დ.დ=3	

№35-ბ	82,9	25,6	108.6
საცხოვრებელი ბინა			
სც-2	18.6	დ.დ=6	

№36	41.2	5.0	46.2
საცხოვრებელი ბინა			
სც-2	18.6	დ.დ=3	

545,00

546.00

ფორმატი	A-3	თბილისი 2024 წ.	

პირობითი ნიშნები

შენარჩუნებული მცენარე

N

0 1 2 3 4 5 6 7 8 9 10

პროექტის სახელწოდება

მრავალფუნქციური კომპლექსი არქიტექტურული ნაწილი

ქ. თბილისი ბაგები იმედაძის I ჩიხი №7
01.14.08.006.040

TERRA

არქიტექტორი	ხატია ხუციშვილი		
მასშტაბი:	1:100	გეგმა +25.35 ნიშნულზე	
სტადია		ფურცლები	ფურცელი
პროექტი		0	a-0

სახურავის გეგმა
+28.55

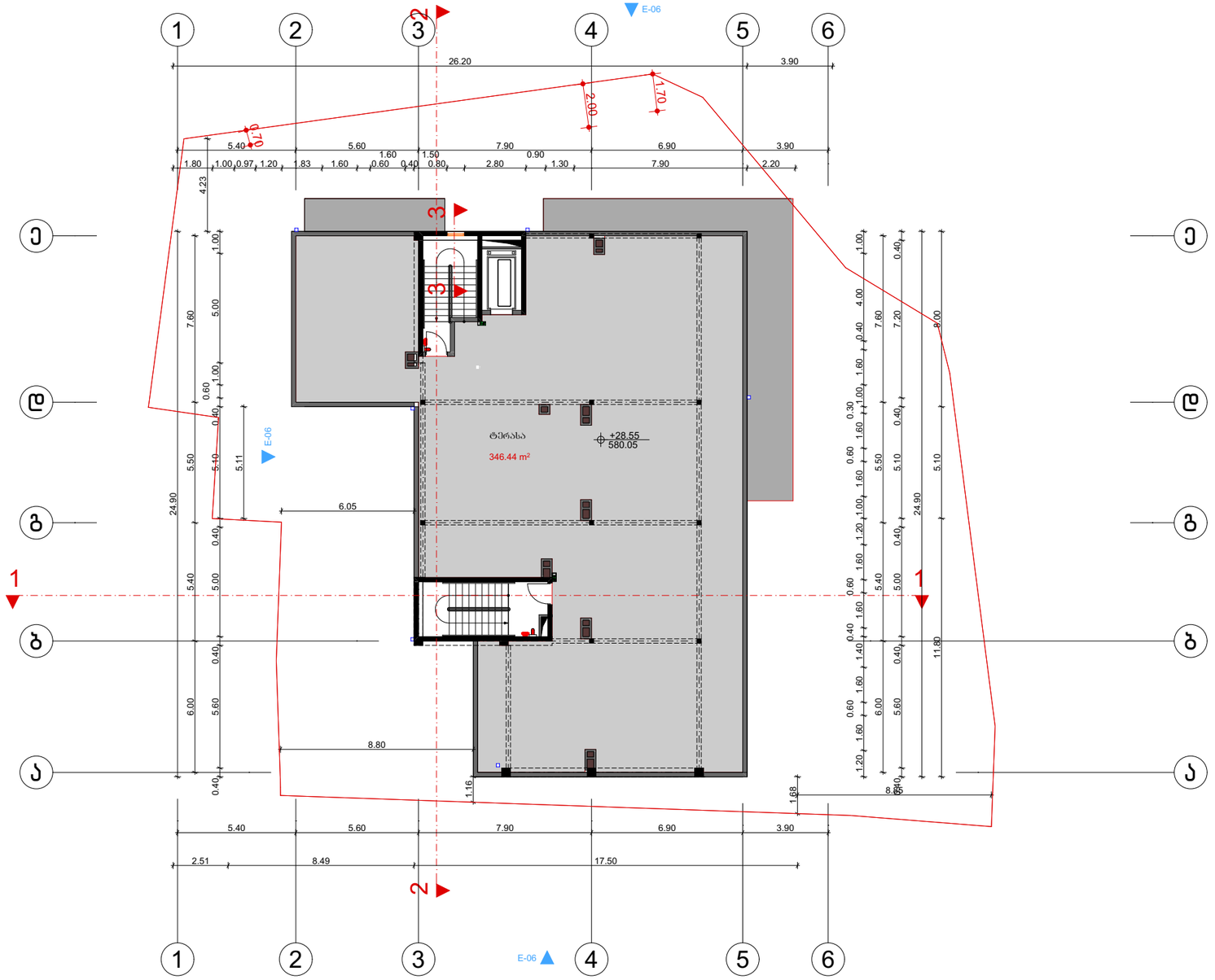

ფორმატი	A-3	თბილისი 2024 წ.	

პირობითი ნიშნები

შენარჩუნებული მცენარე

N

პროექტის სახელწოდება

მრავალფუნქციური კომპლექსი არქიტექტურული ნაწილი

ქ. თბილისი ბაგები იმედაძის I ჩიხი №7
01.14.08.006.040

TERRA

არქიტექტორი	ხატია ხუციშვილიძე	
მასშტაბი:	1:100	გეგმა +28.55 ნიშნულზე
სტადია	ფურცლები	ფურცელი
პროექტი	0	a-0

ნიმუში	W 01	W 02	W 03	W 04	W 06		
ზომა	1600X2800	4000X2400	1300X2800	1400X1500	1000X1800		
მ²	4.4 მ²	6. 7 მ²	3.6 მ²	2.1მ²	1.0 მ²		
რაოდენობა	81	8	2	1 2	13		

ნიმუში	W 07	W 09				
ზომა	1000X1500	1600X1500	1600X2800			
მ²	1.4 მ²	2.4 მ²	4.4 მ²			
რაოდენობა	6	6	14			

ობიექტი	ბინათმშენებლობა
ობიექტის მისამართი	ბინა-ფასადის ელექტრონული ვერსია
მასშტაბი:	1:100
ნახაზის ტიპი	შეცვლის ნომერი
ნახაზის დასახელება	0 a-0

TERRA

ავტორი	ბესიკ ბერიძე

ქ. თბილისი, ბაბანინის ქუჩა I ჩიხი №7	
01.14.08.006.040	

ბინათმშენებლობა. ობიექტის ფასადის ელექტრონული ვერსია	

ნახატის დასახელება

N

ფურცლის ნომერი	ფურცლების რაოდენობა	ფურცლის ზომა	
a-0	0	A-3	

ელ. ფოსტა		

ნახატი				
ფანჯრის ტიპი				
ზომები	5100X2800		3100X2800	
m²	14.2 m²		8.6 m²	
ფანჯრების რაოდენობა	1		7	

ნახატი				
ფანჯრის ტიპი				
ზომები	4000X2800		5600X2800	3200X2800
m²	11.2 m²		15.6 m²	8.9 m²
ფანჯრების რაოდენობა	1		1	7

პროექტის დასახელება	ბინათმშენებლობა ქ. ფოთში, ნ7 მიკრორაიონში, ნაკვეთი 01.14.08.006.040
პროექტის ავტორი	არქიტექტორი ლაშა ბერიძე
ნახატის დასახელება	ფანჯრების ტიპები
ფორმატი	A-3
თარიღი	2024 წ. მარტი

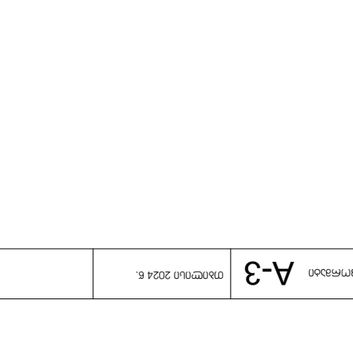

ობიექტის მისამართი		
ნაკვეთის ნომერი		
მასშტაბი	1:100	
ფანჯრების ტიპები		
შენობის ნომერი	შენობის ტიპი	ფურცლის ნომერი
		a-0