შპს „კირკიტაძე და კომპანია“, საქართველო, თბილისი, პეკინის ქ.№27
ტელ: +995 32 237 46 49 მობ. + 995 99 56 22 76
LTD "KIRKITADZE & COMPANY" Georgia, Tbilisi, pekini str: N:27 tel: +995 32 2374649

ქ. თბილისი, სოფელი დიღომი, დავარის ქუჩა №66, ს/კ.01.72.14.037.308

მრავალსართულიანი კორპუსის მშენებლობა

საინჟინრო-გეოლოგიური ანგარიში



საინჟინრო-გეოლოგია

ქ. თბილისი 2021 წ.

ტექნიკური დავალება
საინჟინრო-გეოლოგიური კვლევების ჩასატარებლად

1. **ობიექტის დასახელება** – ქ. თბილისი, სოფელი დიღომი, დავარის ქუჩა №66, მრავალსართულიანი კორპუსის მშენებლობა;

2. **დამკვეთი** – სევდა ხალიფოვა;

3. **ობიექტის მდებარეობა** – ქ. თბილისი, სოფელი დიღომი, დავარის ქუჩა №66, ს/კ.01.72.14.037.308;

4. **დაპროექტების სტადია** – სამუშაო პროექტი;

5. **შენობის კლასი პასუხისმგებლობის მიხედვით** – IV კლასი;

6. **ობიექტის ტექნიკური დახასიათება** – შვიდსართულიანი, მიწისქვეშა ავტოსადგომით;

7. **საძირკვლის ტიპი** – წერტილოვანი, ფილა;

8. **შენობის ტიპი** – რკინა ბეტონის, მონოლითური კარკასი, წვრილი კედლის ბლოკების შევსებით;

9. **ჩატარდეს საინჟინრო-გეოლოგიური კვლევები შენობის დაფუძნების პირობების შესწავლის მიზნით**;

10. **საინჟინრო-გეოლოგიური ანგარიში წარმოდგენილი იქნას ერთ ეგზემპლარად**;

ქ. თბილისი, სოფელი დიღომი, დავარის ქუჩა №66, ს/კ.01.72.14.037.308
მრავალსართულიანი კორპუსის მშენებლობა
საინჟინრო-გეოლოგიური ანგარიში

შესავალი

სევდა ხალიფოვას დავალებით 2021 წლის ნოემბერში შ.პ.ს. „კირკიტაძე და კომპანია"-ს მიერ ჩატარებული იქნა საინჟინრო-გეოლოგიური კვლევები მრავალსართულიანი შენობის დაპროექტებასთან დაკავშირებით. საინჟინრო-გეოლოგიური კვლევების მიზანს წარმოადგენს საპროექტო შენობის დაფუძნების პირობების შესწავლა.

საინჟინრო-გეოლოგიური კვლევის ტექნიკური ანგარიში შედგენილია საქართველოში ამჟამად მოქმედი ნორმატიული დოკუმენტების მოთხოვნათა შესაბამისად ს.ნ. და წ. 1.02.07.87 საინჟინრო გამოკვლევები მშენებლობისათვის, ს.ნ. და წ. - „შენობის და ნაგებობების ფუძეები" (პნ02.01-08); ს.ნ. და წ. – სეისმომედეგი მშენებლობა" (პნ01.01-09); სახ.სტანდარტი 25100-82 (გრუნტები). საველე სამუშაოების, საფონდო და ლიტერატურული მასალების გამოყენებით. უშუალოდ სამშენებლო მოედნის ფარგლებში წინა წლებში საინჟინრო-გეოლოგიური კვლევა ჩვენ მიერ არ ჩატარებულა.

გეოდინამიკური პირობები - ტერიტორიის ვიზუალური დათვალიერებისა და საველე სამუშაოების დროს საკვლევ ტერიტორიაზე არ აღინიშნება საინჟინრო-გეოდინამიკური და გეოლოგიური საფრთხეების განვითარების კვალი. აღსანიშნავია, რომ გარემოს ეროვნული სააგენტოს, გეოლოგიური დეპარტამენტის მიერ გამოქვეყნებულ "ქ. თბილისის ტერიტორიის საინჟინრო-გეოდინამიკური პირობები და გეოლოგიური საფრთხეების შეფასება 2019 წ."-ის მიხედვით საკვლევი ტერიტორია მოქცეულია დაბალი გეოდინამიკური რისკის ზონაში.

დაბალი – ტერიტორიები, სადაც რელიეფი ძირითადად სწორია, დანაწევრების ხარისხი უმნიშვნელო. სუბტრატის ქანები გამოირჩევიან შედარებით მდგრადი მზიდი თვისებებით, მიწისქვეშა წყლები ძირითადად ღრმა ცირკულაციისაა, დატბორვებს ადგილი არა აქვს და სტიქიური გეოლოგიური პროცესები პრაქტიკულად არ ფიქსირდებიან და ტერიტორიის დაზიანების ხარისხი უმნიშვნელოა. მდინარეების გამოფიტვის ელუვიური პროცესები, განსაკუთრებით მთიანი ზონის პედიმენტების სივრცეში; მეოთხეულის ნალექებში ფორმირებული მიწისქვეშა წყლები არაღრმა ცირკულაციისაა, ადგილი აქვს შეტბორვას.

კლიმატი

შესწავლილი ტერიტორია შედის ქვემო ქართლის ბარის მშრალი სუბტროპიკული სტეპური ჰავის ზონაში, ზომიერად ცივი ზამთარით და ცხელი ზაფხულით (სამშენებლო-კლიმატური დარაიონების IIIბ ქვერაიონი). უბნის კლიმატური ელემენტები დახასიათებულია სამშენებლო კლიმატოლოგიის პნ 01.05-08-ს მიხედვით დიღმის და თბილისის ობსერვატორიის მეტეოსადგურის მონაცემებით. ჰაერის საშუალო წლიური ტემპერატურა 12.3^0C. ყველაზე ცივი თვეა იანვარი, საშუალო ტემპერატურით 0.7^0C. ყინვები შეიძლება დაიწყოს ნოემბერში და გაგრძელდეს მარტამდე. აბსოლუტური მინიმუმია -230C. წლის ყველაზე თბილი თვე აგვისტოა, საშუალო ტემპერატურით 24.40ჩ, აბსოლუტური მაქსიმუმია 40^0C. გრუნტების სეზონური გაყინვის ნორმატიული სიღრმე 0-ის ტოლია. მოსული ნალექების წლიური ჯამი საშუალოდ 560 მმ, მათი მაქსიმალური რაოდენობა მოდის მაისში, მინიმალური კი იანვარში, მეორე მინიმუმია აგვისტო. ნალექიან დღეთა რიცხვი წელიწადში საშუალოდ 89. ნალექების დღეღამური მაქსიმუმია 147 მმ. დანესტიანების კოეფიციენტია 0.55. თოვლი შეიძლება მოვიდეს ნოემბრიდან აპრილამდე. თოვლი ყოველ წელს არ მოდის, შესაბამისად მყარი საბურველიც იშვიათია ან შეიძლება გასტანოს 15 დღეს. თოვლის საშუალო სიმაღლეა 8 სმ, ხოლო მაქსიმალური 30 სმ. თოვლის

წონაა 0.50 კპა. ჰაერის ფარდობითი ტენიანობის საშუალო წლიური მაჩვენებელია 66%. საშუალო ფარდობითი ტენიანობა იანვარში 60%-ია, ხოლო აგვისტოში 40%. წლის განმავლობაში უბანზე გაბატონებულია ჩრდილოეთის 36% და ჩრდილო-დასავლეთის 23% ქარები. გაცილებით ნაკლებია სამხრეთი 14% და სამხრეთ-აღმოსავლეთის 10% ქარები. კიდევ უფრო ნაკლები ჩრდილო-აღმოსავლეთის 6%, დასავლეთის 5%, აღმოსავლეთის და სამხრეთ-დასავლეთის 3-3% ქარები. ქარზე დაკვირვებათა საერთო რიცხვის 73% შტილია. ქარის საშუალო უდიდესი და უმცირესი სიჩქარეებია – იანვარი 2.1/0.1, ხოლო ივლისში 2.0/07. ქარის წნევის ნორმატიული მნიშვნელობა 15 წელიწადში ერთხელ შეადგენს 0.60 კპა-ს.

ქარის ყველაზე დიდი შესაძლო სიჩქარე ერთხელ მაინც მ/წმ.

ყოველწლიურად	5 წელიწადში	10 წელიწადში	15 წელიწადში	20 წელიწადში
21	26	29	20	31

ატმოსფეროს განსაკუთრებული მოვლენები წლის განმავლობაში-დღე

ნისლი		ელჭექი		სეტყვა		ქარბუქი	
საშუალო	ყველაზე დიდი	საშუალო	ყველაზე დიდი	საშუალო	ყველაზე დიდი	საშუალო	ყველაზე დიდი
33	62	35	52	1.6	7	0.3	4

სეისმურობა

საქართველის ტერიტორიის სეისმური დარაიონების უახლესი სქემის მიხედვით საკვლევი ტერიტორია განთავსებულია 8 ბალიან სეისმურ ზონაში (პ 01.01-09 სეისმომედეგი მშენებლობა). შაკვლევი ტერიტორია სეისმური თვისებების მიხედვით სეისმურობა შეიძლება განისაზღვროს 8 ბალით.

გეომორფოლოგიური პირობები, გეოლოგიური აგებულება და ჰიდროგეოლოგიური პირობები

ტექტონიკური თვალსაზრისით გამოკვლევი უბანი მთლიანად მოთავსებულია დიღმის სინკლინის სამხრეთი ფრთის ფარგლებში რომელიც აგებულია ქვედა

მიოცენის ქვიშა-თიხოვანი შემადგენლობის ქანების წყლებით ე.წ. „კოწახურის ჰორიზონტის” (N_1^1cz) მუქი ნაცრისფერი არაკარბონატული თიხებით, ქვიშაქვებით და სუბარგილიტებით. თიხები გამოფიტვის შემდეგ იცვლიან ფერს და მოყავისფრო შოკოლადის ფერს ან მოყვითალო მურა შეფერილობას იძენენ, მათში აღინიშნება თაბაშირის ფირფიტები ან კრისტალები, ხშირად გხვდება სფერორიდოტული კონკრეციები თიხები და სუბარგილიტები მუქი მოშავო ფერისანი არიან. თხელშრეებრივია ქვიშაქვები საშუალო და ნაცრისფერი თიხოვან ცემენტზე პოლიმიქტური. ისინი თიხებსა დაა სუბარგილიტებს შორის მორიგეობენ, ჭრილში მათი თანაფარდობა 60-40. ქანების დაქანების აზიმუტი საშუალოდ 17^0 დაქანების კუთხე 15-20. გეოლოგიური ჭრილის ზედა ნაწილში ქანები ზლიერ დანაპრალებული და ძლიერ გამოფიტულია. სიღრმეში გამოფიტვის ხარისხი თანდათან კლებულობს. ძირითადი ქანების სიმლავრე რამდენიმე მეტრიდან ათეულობით მეტრამდეა. ძირითადი ქანები საკვლევ უბანზე დაფარულია მეოთხეული ასაკის რთული შემადგენლობის და განსხვავებული სიმძლავრის საფარი ქანებით, ეს უკანასკნელი წარმოდგენილია ტბიურ-ჭაობური, დელუვიურ-პროლუვიური წარმონაქმნებით და ნაყარი გრუნტით. საფარი ქანების ჯამური სიმძლავრე 12 მეტრამდეა. გამოკვლეულ ტერიტორიაზე გრუნტის წყლების მოძრაობა და გავრცელება განისაზღვრება დიღმის დეპრესიის გეომორფოლოგიური პირობებით და გეოლოგიური აგებულებით. გრუნტის წყლების კვება ძირითადად ხდება ატმოსფერული ნალექებით. კვების არე დაკავშირებულია დეპრესიის დასავლეთით მდებარე დაბალმთიანეთთან, აკუმულაციის ზონა დიღმის ვაკესთან, ხოლო განტვირთვის არე მდინარე მტკვრის მარჯვენა ნაპირეთის გასწვრივ ტერასულ ვაკესთან. გამოკვლეულ ტერიტორიაზე გრუნტის წყალი გამოვლინდა სამივე ჭაბურღილში 3,0 მეტრ სიღრმეზე. (2021 წ. ნოემბერი)

საინჟინრო-გეოლოგიური კვლევები

მოქმედი ნორმატიული დოკუმენტების მოთხოვნების და რეკომენდაციების გათვალისწინებით, ჩატარდა უბნის საინჟინრო-გეოლოგიური კვლევები. გაიბურღა 3 ჭაბურღილი, სიღრმით 12.0 მ. თითოეული. სულ გაიბურღა 36.0 გრძ/მ. ბურღვა ჩატარდა მექანიკური სვეტური ბურღვის მეთოდით, საბურღი დანადგარით „MS 500 Drilling Rig Whit Triplex Mad Pamp", 120 მმ-მდე დიამეტრით, ჩარეცხვის გარეშე, მშრალი ბურღვის წესით. მოხდა უბანზე გავრცელებული გრუნტების ფიზიკურ-მექანიკური თვისებების შესწავლა. აღებული იქნა გრუნტის წყლის სინჯი. საველე სამუშაოების დამთავრების შემდეგ ჭაბურღილები დატანილია გენგეგმაზე. ჩატარებული სამუშაოების საფუძველზე შედგენილია ჭაბურღილების ლითოლოგიური სვეტები და უბნის ლითოლოგიური ჭრილი.

როგორც გრაფიკული მასალიდან ჩანს, უბანი ხასიათდება მარტივი გეოლოგიური აგებულებით. საკვლევ უბანზე გამოიყოფა ერთმანეთისგან განსხვავებული გენეზისის, შემადგენლობის და მდგომარეობის გრუნტების 2 სახესხვაობა.

ფენა 1 - ნიადაგის ფენა (Q_{IV})

ფენა 2 – თიხნარი ძნელპლასტიკური კონსისტენციის (dpQ_{IV})

დახასიათება		ინდექსი	ფენა 2 I ს.გ.ე.
ბუნებრივი სიმკვრივე	კგძ/სმ^3	ρ	1,92
ხვედრითი შეჭიდულობა	კგძ/სმ^2	C	0,270
შინაგანი ხახუნის კუთხე		φ	22°
დეფორმაციის მოდული	კგძ/სმ^2	E	180
საანგარიშო წინაღობა	კგძ/სმ^2	R_o	2,20

ფენების ფიზიკურ-მექანიკური მახასიათებლების მნიშვნელობები მიღებული გამოკვლევების, საფონდო მასალების, ნორმატიული დოკუმენტების და საცნობარო ლიტერატურის გამოყენების საფუძველზე არის მიღებული. ჭაბურღილებში გრუნტის წყალი გამოვლინდა მიწის ზედაპირიდან 3,0 მეტრზე (2021 წლის ნოემბერი).

წყლის სინჯის შემოკლებული ქიმიური ანალიზის შედეგი

განსახილველი სინჯის ქიმიური შედგენილობა სულფატურ კალციუმიან-მაგნიუმიან-ნატრიუმიანია და საერთო მინერალიზაციის სიდიდით მომლაშო წყლების კატეგორიას მიეკუთვნება. საერთო სიხისტის მიხედვით წყალი ძალზე ხისტი წყლების კატეგორიას მიეკუთვნება, ხოლო წყალბად-იონების კონცენტრაციის მაჩვენებლით რეაქცია ნეიტრალურია. აზოტოვანი ნაერთებიდან შეიცავს ამონიუმის იონს 0,22 მგ/ლ რაოდენობით, რაც ფეკალურ გაჭუჭყიანებაზე მიუთითებს.

განსახილველი სინჯი ძლიერ აგრესიულობას ავლენს პორტლანდცემენტის მიმართ W_4, W_6 და W_8 ბეტონის მარკის წყალშეღწევადობის მიხედვით, ხოლო არაა აგრესიული წიდაპორტლანდცემენტის და სულფატმედეგი ცემენტის ბაზაზე დამზადებული ბეტონის მიმართ.

რკინა-ბეტონის კონსტრუქციაზე წყალი აგრესიულად არ ზემოქმედებს მუდმივად დასველების პირობებში და საშუალოდ აგრესიულია პერიოდულად დასველების პირობებში.

დასკვნები და რეკომენდაციები

1. აღსანიშნავია რომ გარემოს ეროვნული სააგენტოს, გეოლოგიური დეპარტამენტის მიერ გამოქვეყნებულ "ქ. თბილისის გეოლოგიური საფრთხეების შეფასების ანგარიში"-ის მიხედვით საკვლევი ტერიტორია მოქცეულია დაბალი გეოლოგიური საფრთხის ზონაში. ასევე უნდა ითქვას ტერიტორიის

შემოწმებისას დადგინდა, რომ სხვა რაიმე არახელსაყრელი ფიზიკურ-გეოლოგიური მოვლენები უბანზე არ შეინიშნება, ყოველივე აღნიშნულიდან გამომდინარე ამ ეტაპზე რაიმე სხვა დამცავი ღონისძიებების გატარების საჭიროება არ არსებობს.

2. სამშენებლო უბანი, საინჟინრო-გეოლოგიური პირობების სირთულის მიხედვით, ს.ნ.წ. 1.02.07-87-ის დანართი 10-ის თანახმად, მიეკუთვნება II საშუალო კატეგორიას;

3. ფუძის ანგარიშისათვის ქვემოთ მოცემულია თიხოვანი გრუნტის საანგარიშო-ნორმატიული მახასიათებლები, განსაზღვრული ფიზიკური მახასიათებლების საფუძველზე:

დახასიათება	ინდექსი	ფენა 2 I ს.გ.ე.
ბუნებრივი სიმკვრივე კგძ/სმ³	P	1,92
ხვედრითი შეჭიდულობა კგძ/სმ²	C	0,270
შინაგანი ხახუნის კუთხე	φ	22°
დეფორმაციის მოდული კგძ/სმ²	E	180
საანგარიშო წინაღობა კგძ/სმ²	R_0	2,20

4. განსახილველი სინჯი ძლიერ აგრესიულობას ავლენს პორტლანდცემენტის მიმართ W_4, W_6 და W_8 ბეტონის მარკის წყალშეღწევადობის მიხედვით, ხოლო არაა აგრესიული წიდაპორტლანდცემენტის და სულფატმედეგი ცემენტის ბაზაზე დამზადებული ბეტონის მიმართ. რკინა-ბეტონის კონსტრუქციაზე წყალი აგრესიულად არ ზემოქმედებს მუდმივად დასველების პირობებში და საშუალოდ აგრესიულია პერიოდულად დასველების პირობებში.

5. საქართველის ტერიტორიის სეისმური დარაიონების უახლესი სქემის მიხედვით ქ. თბილისი განთავსებულია 8 ბალიან სეისმურ ზონაში (პ 01.01-09 სეისმომედეგი მშენებლობა). ხოლო სეისმური თვისებების მიხედვით I ს.გ.ე.

მიხედვით მიეკუთვნება II კატეგორიას, რომლის სეისმურობა შეიძლება განისაზღვროს 8 ბალით.

6. ქვაბულის ფერდის მაქსიმალური დასაშვები დახრა უბანზე გავრცელებული გრუნტისათვის მიღებული იქნეს სნ და წ 3.02.01-87-ის 3.11÷3.15 პუნქტების და ს.ნ. და წ. III-4-80-ს მე-9 თავის მოთხოვნათა მიხედვით.

7. დამუშავების სიძნელის მიხედვით, უბანზე გავრცელებული გრუნტები, ნ და წ IV-2-82-ის I-I ცხრილის თანახმად, მიეკუთვნებიან: (ფენა 1 - რ№9^3); (ფენა 2 - რ№$33^ბ$);

დანართი: 1. უბნის ტოპოგეგმა მ 1:500 ჭაბურღილების დატანით – 1 ფ.

2. უბნის ლითოლოგიური ჭრილი და სვეტები – 3 ფ.

3. გრუნტების ლაბორატორია – 6 ფ.

4. წყლის ქიმიური ანალიზი – 3 ფ.

ინჟინერ-გეოლოგი თ. კვეტენაძე

ლიტერატურის სია

1. ლ. მარუაშვილი, საქართველოს ფიზიკური გეოგრაფია, ნაწ. 1. გამომცემლობა „მეცნიერება”, 1969, თბილისი.

2. ლ. მარუაშვილი, საქართველოს ფიზიკური გეოგრაფია, ნაწ. 2. გამომცემლობა „მეცნიერება”, 1970, თბილისი.

3. პნ 01.05-08 დაპროექტების ნორმების -„სამშენებლო კლიმატოლოგია”. საქართველოს ეკონომიკური განვითარების მინისტრის ბრძანება №1-1/1743, 2008 წლის 25 აგვისტო ქ. თბილისი.

4. პნ 02.01-08 სამშენებლო ნორმების და წესების - „შენობების და ნაგებობების ფუძეები”. საქართველოს ეკონომიკური განვითარების მინისტრის ბრძანება №1-1/1924, 2008 წლის 17 სექტემბერი ქ. თბილისი.

5. პნ 01.01-09 სამშენებლო ნორმების და წესების - „სეისმომედეგი მშენებლობა”. საქართველოს ეკონომიკური განვითარების მინისტრის ბრძანება №1-1/2284, 2009 წლის 7 ოქტომბერი ქ. თბილისი.

6. СНиП-IV-5-82 Сборники элементных сметных норм на строительные конструкции и работы (გრუნტის კატეგორია დამუშავების მიხედვით).

7. СНиП-IV-5-82 Сборники элементных сметных норм на строительные конструкции и работы (გრუნტის კატეგორია ბურღვა-აფეთქების მიხედვით).

8. СНиП-2,02,01-83* Строительные нормы и правилаю Основания зданий и Сооружений.

9. ГОСТ 12071-84 Грунты. Отбор, упаковка, транспортирование и хранение образцов.

10. СНиП 1.02.07-87 ИНЖЕНЕРНЫЕ ИЗЫСКАНИЯ ДЛЯ СТРОИТЕЛЬСТВА.

11. ГОСТ 25100-82 Грунты, классификация.

12. ГОСТ 25100-95 Грунты, классификация.

13. СНБ 5.01.01-99 Основания и фундаменты зданий и сооружений.

14. СП 11-105-97 Система нормативных документов в строительстве, свод правил по инженерным изысканиям для строительства, инженерно-геологические изыскания для строительства.



სსიპ გ.წულუკიძის სამთო ინსტიტუტი
ქანების, საშენი მასალების თვისებების და ხარისხის კონტროლის
ლაბორატორია

სამუშაოს ანგარიში
შესრულებულია ქ. თბილისში, სოფელი დიღომი, დავარის ქუჩა №66 ს/კ.01.72.14.037.308
სამშენებლო მოედანზე აღებული გრუნტის სინჯების
ლაბორატორიული კვლევის საფუძველზე

სამუშაოს ხელმძღვანელი,
მთავარი მეცნიერ თანამშრომელი
აკადემიური დოქტორი გიორგი ბალიაშვილი

11/11/21

თბილისი 2021 წ

1. ანგარიში წარმოდგენილია 6 გვერდზე. შეიცავს 7 ცხრილს და 2 ნახაზს.
2. სინჯების წარმომავლობაზე ანგარიშის შემდგენელი პასუხს არ აგებს.

გამოყენებული სტანდარტი

1. ГОСТ 5180-84 გრუნტების ფიზიკური მახასიათებლების განსაზღვრის ლაბორატორიული მეთოდები;
2. ГОСТ 12248-78 გრუნტების ძვრზე წინაღობის ლაბორატორიულ პირობებში დადგენის მეთოდები;
3. СП 22.13330.2011 ფუძე-საძირკვლები. СНиП 2.02.01-83-ის აქტუალიზირებული რედაქცია;
4. СНиП 2.02.01-83 ფუძე-საძირკვლები;
5. ГОСТ 25100-82 გრუნტების კლასიფიკაცია.

ანგარიში მომზადებულია სსიპ გ.წულუკიძის სამთო ინსტიტუტის ქანების, საშენი მასალების თვისებების და ხარისხის კონტროლის ლაბორატორიაში ქანების-გრუნტების მექანიკის მიმართულებით 54 წლის და ბეტონის მექანიკის მიმართულებით 20 წლის სტაჟის მქონე, აკადემიური დოქტორის გიორგი ბალიაშვილის მიერ. კვლევის შედეგებზე ვიღებ სრულ პასუხისმგებლობას.

17/11/21

ცხრილი 1-გრუნტის თვისებათა მახასიათებლების საშუალო მნიშვნელობები

სინჯის №	ჭაბურღილის №	სიღრმე, მ	ტენიანობა ბუნებრივი, % W	ტენიანობა დენადობის ზღვარზე,% WL	ტენიანობა პლასტიკურობის ზღვარზე, % WP	პლასტიკურობის რიცხვი, IP	დენადობის მაჩვენებელი, IL	სიმკვრივე ბუნებრივი, გ/სმ³ ρ	სიმკვრივე ჩონჩხის, გ/სმ³ ρd	სიმკვრივე მიწერალური ნაწილაკების, გ/სმ³ ρs	ფორიანობის კოეფიციენტი, e	სრული ტენტევადობა, Ss	საანგარიშო წინაღობა, Ro
1	1	2,20	19,83	27,56	16,97	10,59	0,27	1,94	1,62	2,71	0,68	0,26	2,33
2	3	10,40	20,67	28,11	17,16	10,95	0,32	1,90	1,58	2,72	0,73	0,28	2,15

ცხრილი 1-ის დასასრული

სინჯის №	მინაგანი ხახუნის კუთხე, გრადუსი, Φ	შეჭიდულობა, კგძ/სმ² C	დეფორმაციის მოდული, კგძ/სმ² E	განივი დეფორმაციის კოეფიციენტი, ν	გრუნტის სახეობა
1	22,0	0,292	195	0,358	თიხნარი ძნელ პლასტიკური, ღია მოყავისფრო
2	21,5	0,259	168	0,360	თიხნარი ძნელ პლასტიკური, ღია მოყავისფრო

14/11/21

ცხრილი 2- ტენიანობა ბუნებრივი

სინჯის №	გამოცდილი ნიმუშის					
	№	ბიუქსის				ტენიანობა %
		№	მასა, გ			
			ცარიელის	ტენიანი ნიმუშით	გამომშრალი ნიმუშით	
1	1	117	22,80	43,44	40,02	19,84
	2	97	22,37	43,54	40,04	19,82
2	1	155	22,30	45,14	41,23	20,65
	2	178	22,58	45,11	41,25	20,69

ცხრილი 3- ტენიანობა დენადობის ზღვარზე

სინჯის №	გამოცდილი ნიმუშის					
	№	ბიუქსის				ტენიანობა %
		№	მასა, გ			
			ცარიელის	ტენიანი ნიმუშით	გამომშრალი ნიმუშით	
1	1	27	23,10	44,01	39,49	27,57
	2	197	23,14	44,48	39,87	27,55
2	1	95	22,37	45,47	40,40	28,12
	2	178	22,58	45,43	40,42	28,10

ცხრილი 4- ტენიანობა პლასტიკურობის ზღვარზე

სინჯის №	გამოცდილი ნიმუშის					
	№	ბიუქსის				ტენიანობა %
		№	მასა, გ			
			ცარიელის	ტენიანი ნიმუშით	გამომშრალი ნიმუშით	
1	1	27	23,10	43,12	40,21	16,98
	2	197	23,14	43,13	40,23	16,96
2	1	95	22,37	43,24	40,18	17,18
	2	295	22,70	43,16	40,17	17,14

11/11/21

ცხრილი 5- სიმკვრივე გამომშრალი და ბუნებრივი მდგომარეობის

სინჯის №	ნიმუშის №	ჭურჭლის მასა, გ	ჭურჭლის მასა ნიმუშით, გ	ჭურჭლის/ ნიმუშით მოცულობა, სმ²	ნიმუშის მასა, გ	სიმკვრივე გამომშრალი, გ/სმ³		ბუნებრივი სიმკვრივე,
						ნიმუშების მიხედვით	საშუალო	
1	1	315	3595	2000	3280	1,64	1,62	1,94
	2	315	3515	2000	3200	1,60		
2	1	315	3455	2000	3140	1,57	1,58	1,90
	2	315	3495	2000	3180	1,59		

ცხრილი 6- ნაწილაკების სიმკვრივე

სინჯის №	გამოცდილი ნიმუშის								
	№	პიკნომეტრის				მასა, გ	მოცულობა სმ³	ნაწილაკების სიმკვრივე, გ/სმ³	
		№	მასა, გ						
			ცარიელის	გამოხდილი წყლით	გამოხდილი წყლით და ნიმუშით				
1	1	3	28,28	122,20	130,39	13	4,81	2,70	2,72
	2	14	25,40	117,66	125,88	13	4,78	2,72	2,71
2	1	1	26,30	122,44	131,33	14	5,11	2,74	2,72
	2	8	25,05	126,02	135,46	15	5,56	2,7	2,70

ცხრილი 7 ძვრაზე გამოცდის შედეგები

სინჯის №	გამოცდილი ნიმუშის №	ნორმალური წნევა ნიმუშზე, კგძ/სმ²	ბუნებრივ მდგომარეობაში		
			მხები, პიკური ძაბვა, კგძ/სმ²	შინაგანი ხახუნის კუთხე, გრადუსი	შეჭიდულობა, კგძ/სმ²
1	1	1	0,465	22,0	0,292
	2	2	0,652		
	3	3	0,853		
2	1	1	0,400	21,5	0,259
	2	2	0,553		
	3	3	0,724		

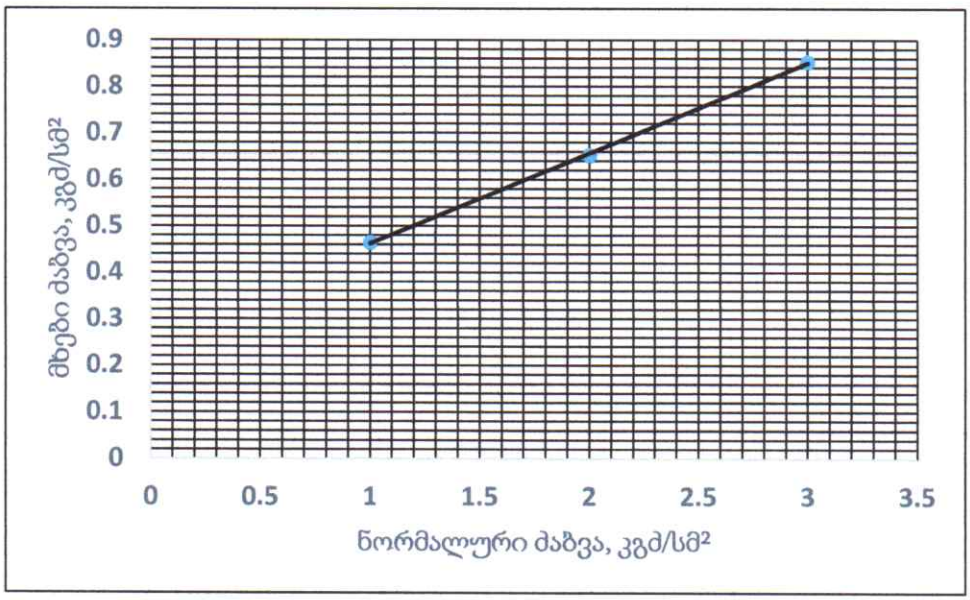

ნახ. 1- სინჯი 1, მხებ პიკურ ძაბვებსა და ნორმალურ ძაბვებს შორის დამოკიდებულების გრაფიკი

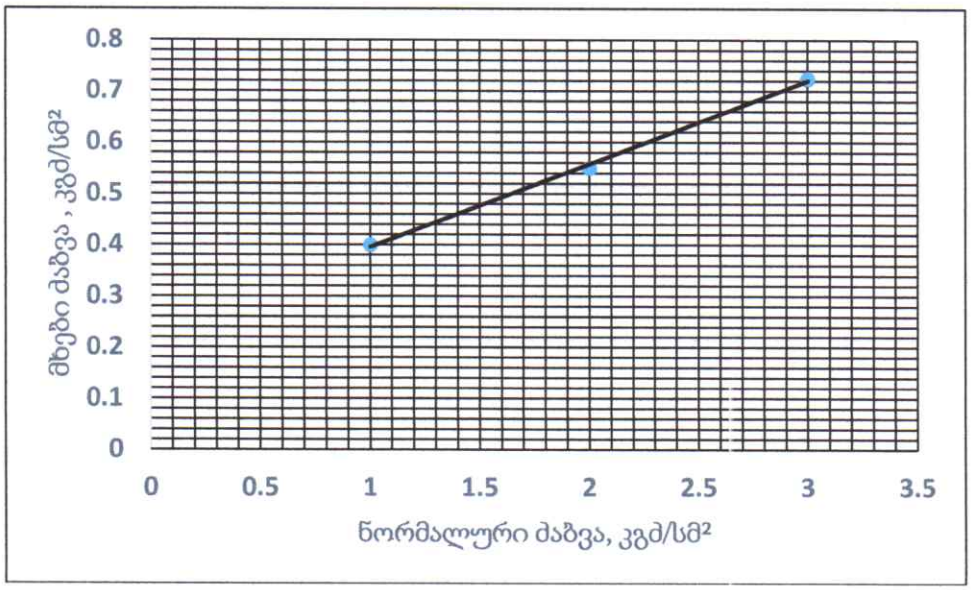

ნახ. 2- სინჯი 2, მხებ პიკურ ძაბვებსა და ნორმალურ ძაბვებს შორის დამოკიდებულების გრაფიკი

შპს „წყალი და გრუნტი“
ს/კ 436046574
ტელ.: +995 77 75 48 92
E-mail: infowaterandsoil@gmail.com



LLC “Water and Soil”
I/C 436046574
Phone.: + 995 77 75 48 92;
E-mail:infowaterandsoil@gmail.com

წყლის სინჯის ქიმიური ანალიზი

სინჯის აღების ადგილი		თბილისი, სოფ. დიღომი #66, (ს/კ 72.14.037308)			
წყალპუნქტის ტიპი		ჭაბურღილი N1, წყლის სინჯის აღების სიღრმე - 3.0 მ		**სინჯის აღების თარიღი**	02.11.2021
იონები	**აბსოლუტური შემცველობა**	**მგ.ექვ./ლ**	**მგ.ექვ./ლ, %**	**სხვა მონაცემები**	
1	2	3	4	5	
კათიონები				**ფერი:** გამჭვირვალე **სუნი:** უსუნო **გემო:** მომლაშო	
$(Na+K)^+$	0,299	12,986	23	**წყალბად-იონების კონცენტრაცია PH:**	7.25
Ca^{2+}	0,490	24,500	44	**მშრალი ნაშთი:**	3,60 გ/ლ
Mg^{2+}	0,222	18,500	33	**საერთო სიხისტე:**	43 მგ.ექვ./ლ;
ჯამი	**1,011**	**55,99**	**100**	**კარბონატული:**	2,2 მგ.ექვ./ლ;
ანიონები				**მუდმივი:**	40,8 მგ.ექვ./ლ;
				თავისუფალი CO_2:	31.8 მგ/ლ
Cl^-	0,054	1,520	3	**აგრესიული CO_2:**	4.3 მგ/ლ
SO_4^{2-}	2,403	50,066	89	**ამონიუმი (NH_4^+):**	0,22 მგ/ლ
HCO_3^-	0,268	4,400	8	**ნიტრატი (NO_3^-):**	არ აღმოჩნდა;
ჯამი	**2,726**	**55,99**	**100**	**ნიტრიტი (NO_2^-):**	არ აღმოჩნდა;
M გ/ლ	**3,736**	**კურლოვის ფორმულა**		$M_{3.74}\frac{SO_4 89}{Ca44Mg33(Na+K)23}$	
ანალიზის შემსრულებელი:		მ. მარდაშოვა		**თარიღი:**	10.11.2021

შპს „წყალი და გრუნტი“
ს/კ 436046574
ტელ.: +995 77 75 48 92
E-mail: infowaterandsoil@gmail.com



LLC “Water and Soil”
I/C 436046574
Phone.: + 995 77 75 48 92;
E-mail:infowaterandsoil@gmail.com

წყლის აგრესიულობის ხარისხი ბეტონის მიმართ

რიგითი N	გამონამუშევრის N	ნიმუშის აღების სიღრმე, მ	აგრესიულობის მაჩვენებლები	წყლის აგრესიულობის ხარისხი ნაგებობებისადმი					
				განლაგებულ ქანებში $K_ფ$>0.1 მ/დღ.ღ			განლაგებულ ქანებში K_f<0.1 მ/დღ.ღ		
				ბეტონის მარკის წყალშეღწევადობის მიხედვით					
				W4	W6	W8	W4	W6	W8
1	ჭაბურღილი #1	3.0	ბიკარბონატული სიხისტე, მგ.ექვ/ლ	არა	არა	არა	არა	არა	არა
			წყალბადიონის მაჩვენებელი	არა	არა	არა	სუსტი	არა	არა
			აგრესიული ნახშირმჟავას შემცველობა, მგ/ლ	-	-	არა	-	-	არა
			მაგნეზიალური მარილების შემცველობა, მგ/ლ	არა	არა	არა	არა	არა	არა
			ამონიუმის მარილების შემცველობა, მგ/ლ	არა	არა	არა	არა	არა	არა
			მაღალი ტუტიანობის შემცველობა, მგ/ლ	არა	არა	არა	არა	არა	არა
			სულფატები ბეტონებისათვის						
			პორტლანდცემენტი (ГОСТ10178-76)	ძლიერი	ძლიერი	ძლიერი	ძლიერი	ძლიერი	საშუალო
			წიდაპორტლანდცემენტი	არა	არა	არა	არა	არა	არა
			სულფატმედეგი ცემენტი	არა	არა	არა	არა	არა	არა

გარემოს აგრესიული ზემოქმედების ხარისხი მეტალის კონსტრუქციებზე

რიგითი N	გამონამუშევრის N	ნიმუშის აღების სიღრმე, მ	წყლის აგრესიული ზემოქმედების ხარისხი რკინა-ბეტონის კონსტრუქციის არმატურაზე		გარემოს აგრესიული ზემოქმედების ხარისხი ნახშირბადიან ფოლადზე, გრუნტის წყლის დონის დაბლა იმ ქანებისათვის რომელთა ფილტრაციის კოეფიციენტი >0.1 მ/დღე-ღამე
			მუდმივად წყალში	პერიოდული დასველებით	
1	ჭაბურღილი #1	3.0	არა	საშუალო	საშუალო

შპს „წყალი და გრუნტი“
ს/კ 436046574
ტელ.: +995 77 75 48 92
E-mail: infowaterandsoil@gmail.com



LLC “Water and Soil”
I/C 436046574
Phone.: + 995 77 75 48 92;
E-mail:infowaterandsoil@gmail.com

წყლის სინჯის ქიმიური ანალიზის შედეგი

განსახილველი სინჯის ქიმიური შედგენილობა სულფატურ კალციუმიან-მაგნიუმიან-ნატრიუმიანია და საერო მინერალიზაციის სიდიდით მომლაშო წყლების კატეგორიას მიეკუთვნება. საერთო სიხისტის მიხედვით წყალი ძალზე ხისტი წყლების კატეგოეიას მიეკუთვნება, ხოლო წყალბად-იონების კონცენტრაციის მაჩვენებლით რეაქცია ნეიტრალურია. აზოტოვანი ნაერთებიდან შეიცავს ამონიუმის იონს 0.22 მგ/ლ რაოდენობით, რაც ფეკალურ გაჭუჭყიანებაზე მიუთითებს.

განსახილველი სინჯი ძლიერ აგრესიულობას ავლენს პორტლანდცემენის მიმართ W_4, W_6 და W_8 ბეტონის მარკის წყალშეღწევადობის მიხევით, ხოლო არაა აგრესიული წიდაპორტლანდცემენტის და სულფატმედეგი ცემენტის ბაზაზე დამზადებული ბეტონის მიმართ.

რკინა-ბეტონის კონსტრუქციაზე წყალი აგრესიულად არ ზემოქმედებს მუდმივად დასველების პირობებში და საშუალოდ აგრესიულია პერიოდულად დასველების პირობებში.

შპს „წყალი და გრუნტის“ დირექტორი,
პროფესორი მ. მარდაშოვა



D:\kirki\LOGO_K_K.jpg

შ.პ.ს კირკიტაძე და კომპანია (ს/ნ416294067)

L.T.D "KIRKITADZE & COMPANY"

პეკინის ქ. №27 ტ: 2 37 23 00 მობ: 5 99 56 22 76, ფაქსი: 2 37 23 00

Pekini str. N 27 tel: 2 37 23 00 mob: 5 99 56 22 76, fax: 2 37 23 00

ქალაქი თბილისი, სოფელი დიღომი, დავარის ქ., №66, (ს/კ 01.72.14.037.308)
მოქ. სვედა ხალიფოვას (პ/ნ 24001005262) საკუთრებაში არსებული 1100 კვ.მ. არასასოფლო-სამეურნეო
დანიშნულების მიწის ნაკვეთის და მისი მიმდებარე ტერიტორიის ტოპოგრაფიული

გეგმა

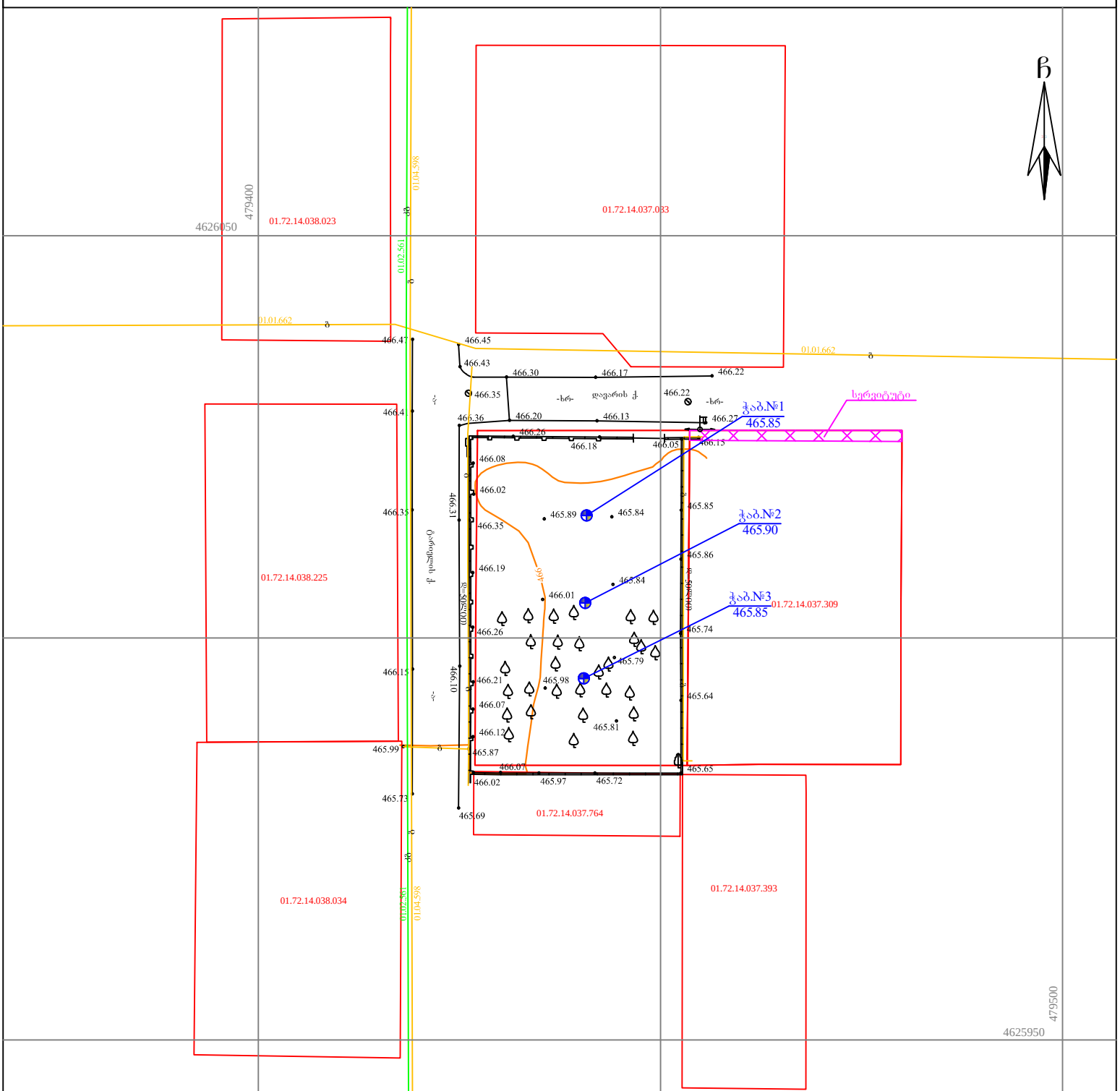

პირობითი აღნიშვნები

WGS 1984-ის კოორდინატთა სისტემის UTM პროექცია

ძს	საცხ. შენობა	ხის ღობე	წ წყალგაყვანილობა
ძა	არასაცხ. შენობა	ღობე	ბ გაზი
	ფარდული	ქვის კედელი	კ კანალიზაცია
	მშენებარე შენობა	კედელი	სან სანიაღვრე
	წიწვოვანი ხე	ფლატე	კბ კავშირგაბმულობა
	ფოთლოვანი ხე	რკინიგზა	ელ. ქსელები
	ხილკენკროვანი	სამეთვალყურეო ჭები	თბ გათბობა გაყვანილი
	მცენარე	ელ. გადამცემი ხაზი	
	გარე განათება		

შენიშვნა:1) გეგმაზე დატანილია საჯარო რეესტრში რეგისტრირებული ნაკვეთის საზღვრები

2) ვინაიდან გეგმაზე დატანილია მხოლოდ რეგისტრირებული მიწისქვეშა კომუნიკაციები მათი მდებარეობების დაზუსტება მოხდეს ყველა კომუნიკაციის წარმომადგენლებთან

შ.პ.ს. კირკიტაძე და კომპანია (ს/ნ416294067)

პეკინის ქ. №27/10 ტ: 2 37 23 00 მობ: 5 99 56 22 76, ფაქსი: 2 37 23 00

L.T.D "KIRKITADZE & COMPANY"

Pekini str. N 27/10 tel: 2 37 23 00 mob: 5 99 56 22 76, fax: 2 37 23 00

www. kirkitadze.ge kirkitadze@mail.ru

დირექტორი:		კირკიტაძე
აზომა:		ბასილაძე
დახაზა:		კვეკვეცია
დამკვეთი		ს. ხალიფოვა
მასშტაბი: 1:500		03.11.2021წ.

ჭაბურღილის ლითოლოგიური სვეტები

მასშტაბი ვერტ. 1:100
მასშტაბი ჰორ. 1:100

ჭაბურღილის სვეტი №1

ფენის №№	ფენის სიღრმე დან	ფენის სიღრმე მდე	ფენის სიმძლავრე	მიწის ზედაპირის და ფენის ძირის ნიშნული	ჭრილი მ-ბი 1:100	კონსისტენცია	გრუნტის წყლის დონე და გაზომვის თარიღი გამ.	დამყ.
				465.85				
1	0.00	0.50	0.50	465.35	①	ნიადაგის ფენა Q_{IV}		
				462.85			წყლის დონე	
2	0.50	12.00	11.50	453.85	②	თიხნარი ძნელპლასტიკური კონსისტენციის (dpQ_{IV})		

ჭაბურღილის სვეტი №2

ფენის №№	ფენის სიღრმე დან	ფენის სიღრმე მდე	ფენის სიმძლავრე	მიწის ზედაპირის და ფენის ძირის ნიშნული	ჭრილი მ-ბი 1:100	კონსისტენცია	გრუნტის წყლის დონე და გაზომვის თარიღი გამ.	დამყ.
				465.90				
1	0.00	0.50	0.50	465.40	①	ნიადაგის ფენა Q_{IV}		
				462.90			წყლის დონე	
2	0.50	12.00	11.50	453.90	②	თიხნარი ძნელპლასტიკური კონსისტენციის (dpQ_{IV})		

ჭაბურღილის სვეტი №3

ფენის №№	ფენის სიღრმე დან	ფენის სიღრმე მდე	ფენის სიმძლავრე	მიწის ზედაპირის და ფენის ძირის ნიშნული	ჭრილი მ-ბი 1:100	კონსისტენცია	გრუნტის წყლის დონე და გაზომვის თარიღი გამ.	დამყ.
				465.85				
1	0.00	0.50	0.50	465.35	①	ნიადაგის ფენა Q_{IV}		
				462.85			წყლის დონე	
2	0.50	12.00	11.50	453.85	②	თიხნარი ძნელპლასტიკური კონსისტენციის (dpQ_{IV})		

პირობითი აღნიშვნები

① ნიადაგის ფენა Q_{IV}

② თიხნარი ძნელპლასტიკური კონსისტენციის (dpQ_{IV})

შპს. კირკიტაძე და კომპანია (ს/ნ416294067)
პეკინის ქ. №27 ტ: 37 46 49 მობ: 8 99 56 22 76, ფაქსი: 37 23 00
LTD "KIRKITADZE & COMPANY"
Pekini str. N 27 tel: 37 46 49 mob: 8 99 56 22 76, fax: 37 23 00
www. kirkitadze.ge kirkitadze@mail.ru

ჭაბურღილის ლითოლოგიური ჭრილი 1-2

მასშტაბი ვერტ. 1:100
მასშტაბი ჰორ. 1:100

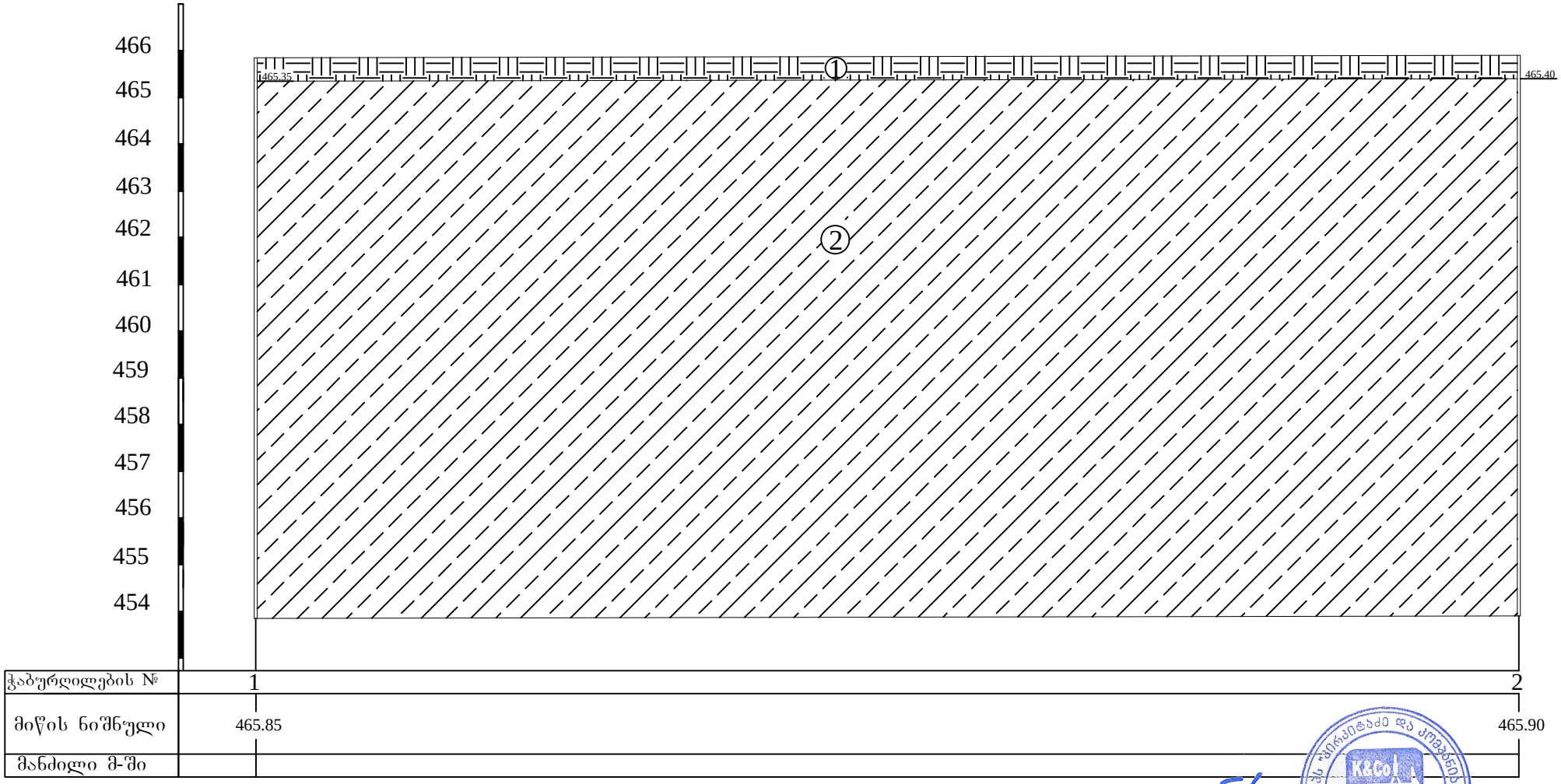

პ ი რ ო ბ ი თ ი ა ღ ნ ი შ ვ ნ ე ბ ი

① ნიადაგის ფენა Q_{IV}

② თიხნარი ძნელპლასტიკური კონსისტენციის (dpQ_{IV})

შპს. კირკიტაძე და კომპანია(ს/ნ4162940067)
პეკინის ქ. №27 ტ: 37 46 49 მობ: 8 99 56 22 76, ფაქსი: 37 23 00
LTD "KIRKITADZE & COMPANY"
Pekini str. N 27 tel: 37 46 49 mob: 8 99 56 22 76, fax: 37 23 00
www. kirkitadze.ge kirkitadze@mail.ru

ჭაბურღილის ლითოლოგიური ჭრილი 2-3

მასშტაბი ვერტ. 1:100
მასშტაბი ჰორ. 1:100

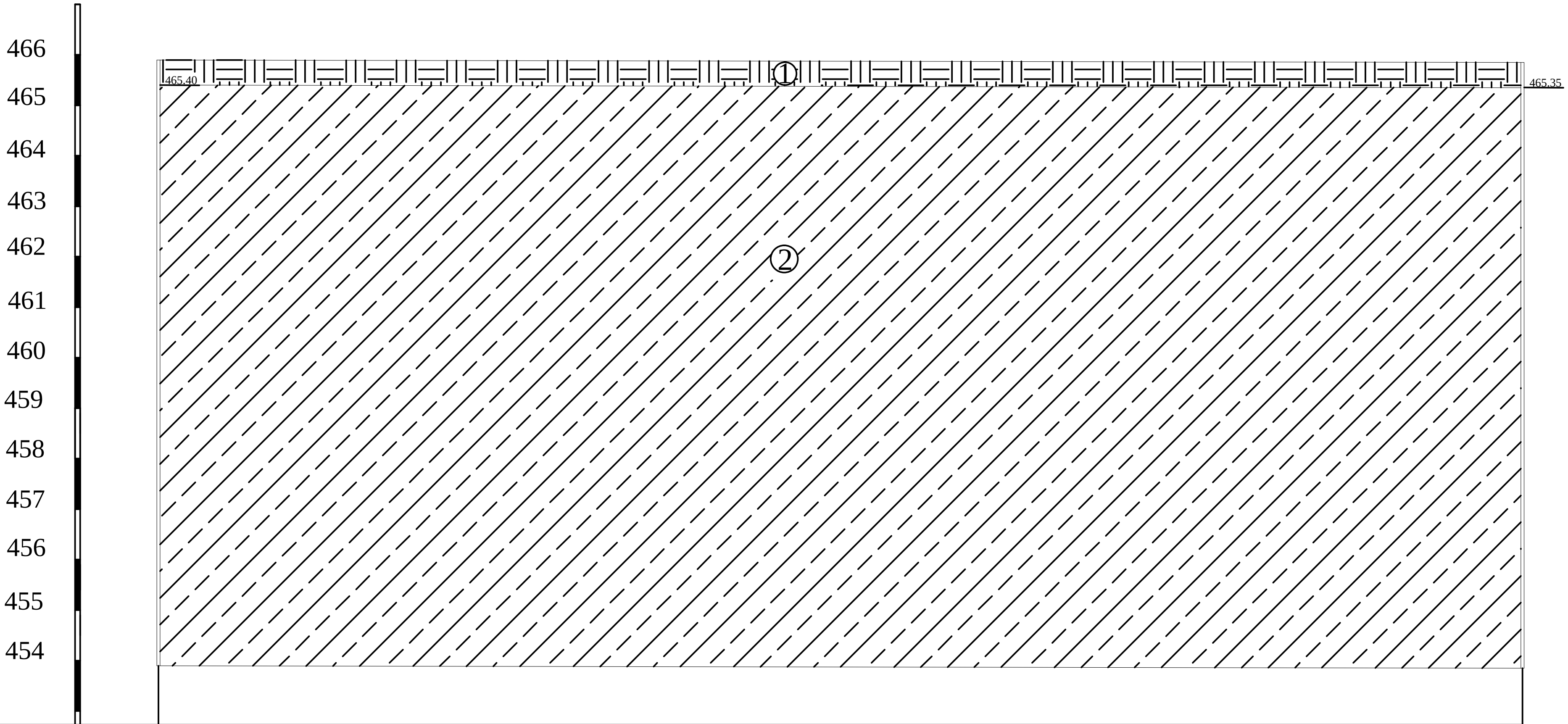

ჭაბურღილების №	2	3
მიწის ნიშნული	465.90	465.85
მანძილი მ-ში		

პ ი რ ო ბ ი თ ი   ა ღ ნ ი შ ვ ნ ე ბ ი

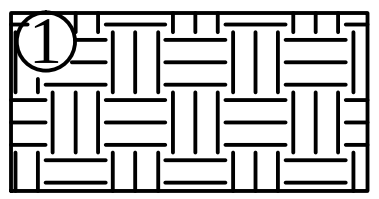

ნიადაგის ფენა Q_{IV}

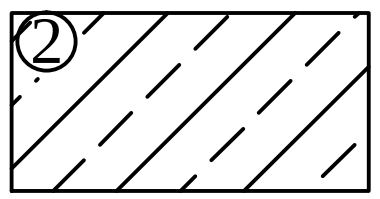

თიხნარი ძნელპლასტიკური კონსისტენციის (dpQ_{IV})

შპს. კირკიტაძე და კომპანია(ს/ნ4162940067)
პეკინის ქ. №27 ტ: 37 46 49 მობ: 8 99 56 22 76, ფაქსი: 37 23 00
LTD "KIRKITADZE & COMPANY"
Pekini str. N 27 tel: 37 46 49 mob: 8 99 56 22 76, fax: 37 23 00
www. kirkitadze.ge kirkitadze@mail.ru




















K&Co
Architectural Designs
416294067
IRKITADZE & COMPANY" LTD




K&Co
Architectural Designs
416294067
IRKITADZE & COMPANY" LTD

საექსპერტო შეფასება

ანგარიშზე „ ქ. თბილისი, სოფელი დიღომი, დავარის ქუჩა №66, მრავალსართულიანი კორპუსის მშენებლობისათვის გამოყოფილი მიწის ნაკვეთის, ს/კ.01.72.14.037.308 საინჟინრო გეოლოგიური პირობების გამოკვლევა“.

სევდა ხალიფოვას თხოვნით ჩვენს მიერ 2021 წლის ნოემბერში შემოწმებული იქნა ქ. თბილისი, სოფელი დიღომი, დავარის ქუჩა №66, მრავალსართულიანი კორპუსის (შვიდსართულიანი მიწისქვეშა ავტოსადგომით) მშენებლობისათვის გამოყოფილი მიწის ნაკვეთის, ს/კ.01.72.14.037.308, ჩატარებული საინჟინრო გეოლოგიური სამუშაოების ტექნიკური დოკუმენტაცია.

შემოწმების მიზანი: დადგინდეს ქ. თბილისი, სოფელი დიღომი, დავარის ქუჩა №66, მრავალსართულიანი კორპუსის (შვიდსართულიანი მიწისქვეშა ავტოსადგომით) მშენებლობისათვის გამოყოფილი მიწის ნაკვეთის, ს/კ.01.72.14.037.308, ჩატარებული საინჟინრო გეოლოგიური სამუშაოების და მის საფუძველზე შედგენილი ტექნიკური დოკუმენტაციის შესაბამისობა საქართველოში მოქმედ სამშენებლო ნორმებთან, წესებთან და სახელმწიფო სტანდარტებთან.

საინჟინრო გეოლოგიური სამუშაოები შესრულებულია შპს „კირკიტაძე და კომპანია“-ს გეოლოგიური ჯგუფის მიერ 2021 წლის ნოემბერში, სამუშაოების უშუალო ხელმძღვანელი, ინჟინერ-გეოლოგი თ. კვეტენაძე. მათ მიერ არის შესრულებული გრუნტისს თვისებების გამოკვლევები.

საექსპერტოდ წარმოდგენილია:

1. ანგარიშის ტექსტური ნაწილი აკრეფილი კომპიუტერზე---------- 11 გვ.
2. ტექნიკური დავალება----------1 გვ.
3. ცხრილი გრუნტების თვისებებზე----------1 გვ.
4. მოედნის ტოპოგეგმა----------1 ფურც.
5. სამთო გამონამუშავების ლითოლოგიური სვეტები----------1 ფურც.
6. მოედნის გეოლოგიური ჭრილი---------- 2 ფურც.

პროექტით საკვლევ მოედანზე უნდა აშენდეს მარავალსართულიანი სახლი. მოედნის საინჟინრო გეოლოგიური პირობების დასადგენად, საკვლევ მოედანზე გაყვანილი იქნა 3 ჭაბურღილი, თითოეული 12.0 მ. სიგრძის. ჭაბურღილებიდან აღებული იქნება ნიმუშები გრუნტების თვისებების დასახასიათებლად.

ჩატარებული საველე და ლაბორატორიული სამუშაოების ანალიზის საფუძველზე, საკვლევ მოედანზე გეოლოგიურ ჭრილში გამოყოფილი იქნა გრუნტის შემდეგი ფენები:

1. ფენა 1 - ნიადაგის ფენა
2. ფენა 2 - თიხნარი ძნელპლასტიკური კონსისტენციის

ანგარიშში მოკლედ არის მოცემული საკვლევი ტერიტორიის გეოლორფოლოგიური, გეოლოგიური და ჰიდროლოგიური პირობები. მოცემულია ზემოაღნიშნული ქანების საინჟინრო გეოლოგიური დახასიათება, მათი ნორმატიული და საანგარიშო მაჩვენებლები. შენობის დაფუძნება მოხდება ფენა ორზე, ამიტომ მისი თვისებები ანგარიშში დეტალურად არის განხილული. გარემოს ეროვნული სააგენტოს, გეოლოგიური დეპარტამენტის მიერ გამოქვეყნებულ "ქ. თბილისის ტერიტორიის საინჟინრო-გეოდინამიკური პირობები და გეოლოგიური საფრთხეების შეფასება 2019 წ."-ის მიხედვით საკვლევი ტერიტორია მოქცეულია დაბალი გეოდინამიკური რისკის ზონაში. საინჟინრო-გეოლოგიური თვალსაზრისით უბანი დამაკმაყოფილებელ პირობებშია, ვინაიდან აქ არახელსაყრელი ფიზიკურ-გეოლოგიური მოვლენები არ აღინიშნება.

დ ა ს კ ვ ნ ა

ქ. თბილისი, სოფელი დიღომი, დავარის ქუჩა №66, მრავალსართულიანი კორპუსის (შვიდსართულიანი მიწისქვეშა ავტოსადგომით) მშენებლობისათვის გამოყოფილი მიწის ნაკვეთის, ს/კ.01.72.14.037.308, ჩატარებული საინჟინრო გეოლოგიური სამუშაოები, აკმაყოფილებს იმ მოთხოვნებს, რომლებიც მოცემულია საქართველოში მოქმედი სამშენებლო ნორმებით. ცალკეული შენიშვნები ჩვენს მიერ გამოთქმული სამუშაოების მიმართ, ავტორის მიერ მიღებული იქნა და ანგარიშში შეტანილია სათანადო კორექტივები. დასასრულს ავღნიშნავთ, რომ წარმოდგენილი ანგარიში იმსახურებს დადებით შეფასებას და შეიძლება დაედოს საფუძვლად მშენებლობის პროექტს საინჟინრო გეოლოგიურ ნაწილში.

საქართველოს დამსახურებული მშენებელი,
ტექნიკურ მეცნიერებათა დოქტორი, პროფესორი /გ. ჭოხონელიძე/

CV – ჭოხონელიძე გუგა

გვარი სახელი, ამის სახელი	ჭოხონელიძე გუგა ილიას ძე
ბინის ტელეფონის ნომერი	ქ. თბილისი, კეკელიძე №10, ბინა 25 ტელ: 2-22-00-44
დაბადების თარიღი	1928 წლის 16 თებერვალი
განათლება	1945 წელს დავამთავრე ქ. თბილისის 12 ვაჟთა სკოლა. 1950 წელს დავამთავრე საქართველოს პოლიტექნიკური ინსტიტუტის სამშენებლო ფაკულტეტი, მშენებელ-ინჟინერის სპეციალობით, 1972 წელს დავამთავრე იგივე ინსტიტუტი, ინჟინერ გეოლოგიის სპეციალობით.
მინიჭებული კვალიფიკაცია	1974 წელს ტექნიკურ მეცნიერებათა დოქტორი (დიპლომი) 1975 წელს პროფესორი საინჟინრო გეოლოგიაში (დიპლომი) 2000 წელს საქართველოს საინჟინრო აკადემიის – აკადემიკოსი.
საქმიანობა და სამუშაო გამოცდილება	1950-1958 წწ. ჰიდროგეოლოგიისა და მელიორაციის ინსტიტუტის მეცნიერ-თანამშრომელი; 1958-1974წწ. საქართველოს მეცნიერებათა აკადემიის ჰიდროგეოლოგიისა და საინჟინრო გეოლოგიის ინსტიტუტის დირექტორის მოადგილე სამეცნიერო ნაწილში; 1983 წლიდან დღემდე საქართველოს ტექნიკური უნივერსიტეტის გრუნტების მექანიკის და ფუძე - საძირკვლების მიმართულების ხელმძღვანელი.
გამოქვეყნებული სამეცნიერო შრომები და პუბლიკაციები	გამოქვეყნებულია 98 სამეცნიერო შრომა, მათ შორის მონოგრაფიულია "საქართველოს ლიოსისებული გრუნტები" (1976წ) და "ამიერკავკასიის ლიოსისებული გრუნტები " (1988წ) შესწავლილი და ანგარიშები დაწერილი მაქვს ენგურის ჰიდროელექტროსადგურის, ქ. თბილისის, ქ. რუსთავის სოხუმის და ქ. ფოთის საინჟინრო "გეოლოგიურ პირობები გაცემული მაქვს 100-ზე მეტი საექსპერტო დასკვნა მშენებლობასთან დაკავშირებული ობიექტის საინჟინრო-გეოლოგიურ პირობებზე მაქვს გამოგონებები გრუნტების გამაგრებაზე. "გრუნტების მექანიკა და ფუძე-საძირკვლები" 2005 წ. და "საინჟინრო ნაგებობები" (2012წ.) ვარ ავტორი სამშენებლო ნორმების: 2.02.01-2003წ. "შენობა-ნაგებობათა ფუძე-საძირკვლები".
უცხო ენების ცოდნა	ქართული-მშობლიური; რუსული-კარგად; ინგლისური-ლექსიკონის დახმარებით.

დიპლომი

წარჩინებით

№ 737129

ამის წარმომდგენი ამხ. ქოხონელიძე

გუგა ილიას ძე

19 ... წ. შევიდა და 1950 წ. დაამთავრა ს.მ. კი-როვის სახელობის საქართველოს პოლიტექნიკური ინსტიტუტის სრული კურსი „სამრეწველო და სამოქალაქო მშენებლობა"

სპეციალობით და სახელმწიფო საგამოცდო კომისიის 1950 წ. 25 ივნისის გადაწყვეტილებით მას მიეკუთვნა ინჟინერ-მშენებლის კვალიფიკაცია.

სახელმწიფო საგამოცდო კომისიის თავმჯდომარე [signature]

დირექტორი [signature]

ბ. ა.

მდივანი [signature]

ქალაქი თბილისი 1950 წ.

რეგისტრაციის № 6133

Грузинский ...

დიპლომი

Я № 168169

ეს დიპლომი ეძლევა გუგა ილიას ძე
ჭახნელიძეს

მასზე, რომ იგი 1961 წელს შევიდა ვ.ი.ლენინის
სახ. შრომის წითელი დროშის ორდენოსანი
საქართველოს პოლიტექნიკურ ინსტიტუტში
და 1972 წელს დაამთავრა
ალნიშნული ინსტიტუტის

სრული კურსი სპეციალობით ჰიდროგეოლოგია
და საინჟინრო გეოლოგია

სახელმწიფო სავამოცდო კომისიის 1972 წ.
„30" ივნისის გადაწყვეტილებით
გ.ჭახნელიძეს მიენიჭა
ჰიდროგეოლოგის კვალიფიკაცია.

სახელმწიფო სავამოცდო კომისიის თავმჯდომარე

ბ. ა.

ქალაქი თბილისი 1972 წ. „2" აპრილი

სარეგისტრაციო № ГЕ-205

1 грузинский яз.

ДИПЛОМ

Я № 168169

Настоящий диплом выдан Чахнелидзе
Гуга Ильичу
в том, что он в 1961 году поступил
в Груз. ордена Трудового Красного Знамени
политехнический инст. им. В.И. Ленина
и в 1972 году окончил полный курс
названного института
по специальности Гидрогеология и
инженерная геология

Решением Государственной экзаменационной
комиссии от 30 Июня 1972 г.
Чахнелидзе Г. И.
присвоена квалификация горного
инженера-гидрогеолога

Председатель Государственной экзаменационной комиссии

Ректор

Секретарь

М. П.

Тбилиси „2" апреля 1973 г.

Регистрационный № ГЕ-205

Московская типография Гознака. 1972.

ДИПЛОМ
ДОКТОРА НАУК

МТН № 007499

Москва 23 декабря 1975 г.

Решением
Высшей Аттестационной Комиссии
от 28 ноября 1975 г. (протокол N 18)

Чохонелидзе Гуге Ильичу

ПРИСУЖДЕНА УЧЕНАЯ СТЕПЕНЬ ДОКТОРА
ТЕХНИЧЕСКИХ НАУК

За Председатель Высшей Аттестационной Комиссии

Ученый Секретарь Высшей Аттестационной Комиссии

АТТЕСТАТ
ПРОФЕССОРА

ПР № 005702

Москва

Решением
Высшей аттестационной комиссии
при Совете Министров СССР
от 23 ноября 1979 г. (протокол № 37)

Чохонелидзе Гуге Ильичу

ПРИСВОЕНО УЧЕНОЕ ЗВАНИЕ

ПРОФЕССОРА

ПО КАФЕДРЕ

гидрогеологии и инженерной геологии

Председатель
Высшей аттестационной комиссии

Главный ученый секретарь
Высшей аттестационной комиссии

საქართველოს რესპუბლიკა

მოქალაქის პირადობის მოწმობა



პირადი № 01026010539

სახელი გუგა

გვარი ფხაკაძე

დაბადების თარიღი 16.02.1928 წ.

დაბადების ადგილი თბილისი

ეროვნება ---

№ ღ 0266413

პირადი ხელმოწერა

მისამართი ---

მოწმობის გამცემი ორგანოს დასახელება თბილისის საბჭოთა რაიონის შ.ს. მეორე ქალაქ განყოფილება

გაცემის თარიღი 29.09.2000 წ.

მოქმედების ვადა ---

ბ.ა. თანამდებობის პირის ხელმოწერა