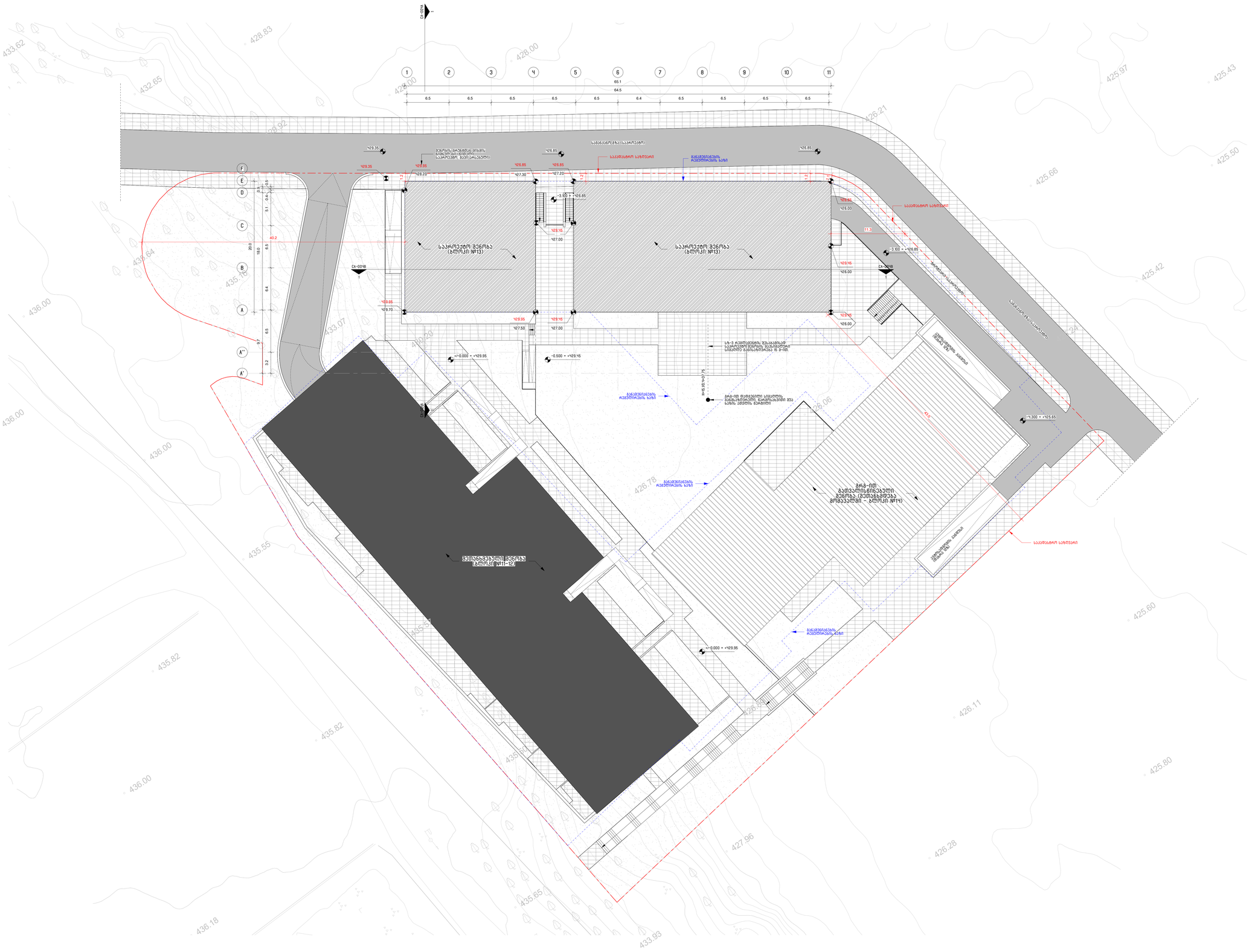
CA-004
1
2
3
4
5
6
7
8
9
10
11
65.1
64.5
6.5
6.4
F
E
D
C
B
A
A''
A'
საპროექტო შენობა (ლტოლი №13)
საპროექტო შენობა (ლტოლი №13)
CA-001B
CA-001B
CA-001B
საპროექტო საზღვარი
საპროექტო საზღვარი
საპროექტო საზღვარი
მეზობელი ნაკვეთის საზღვარი
მეზობელი ნაკვეთის საზღვარი
მეზობელი ნაკვეთის

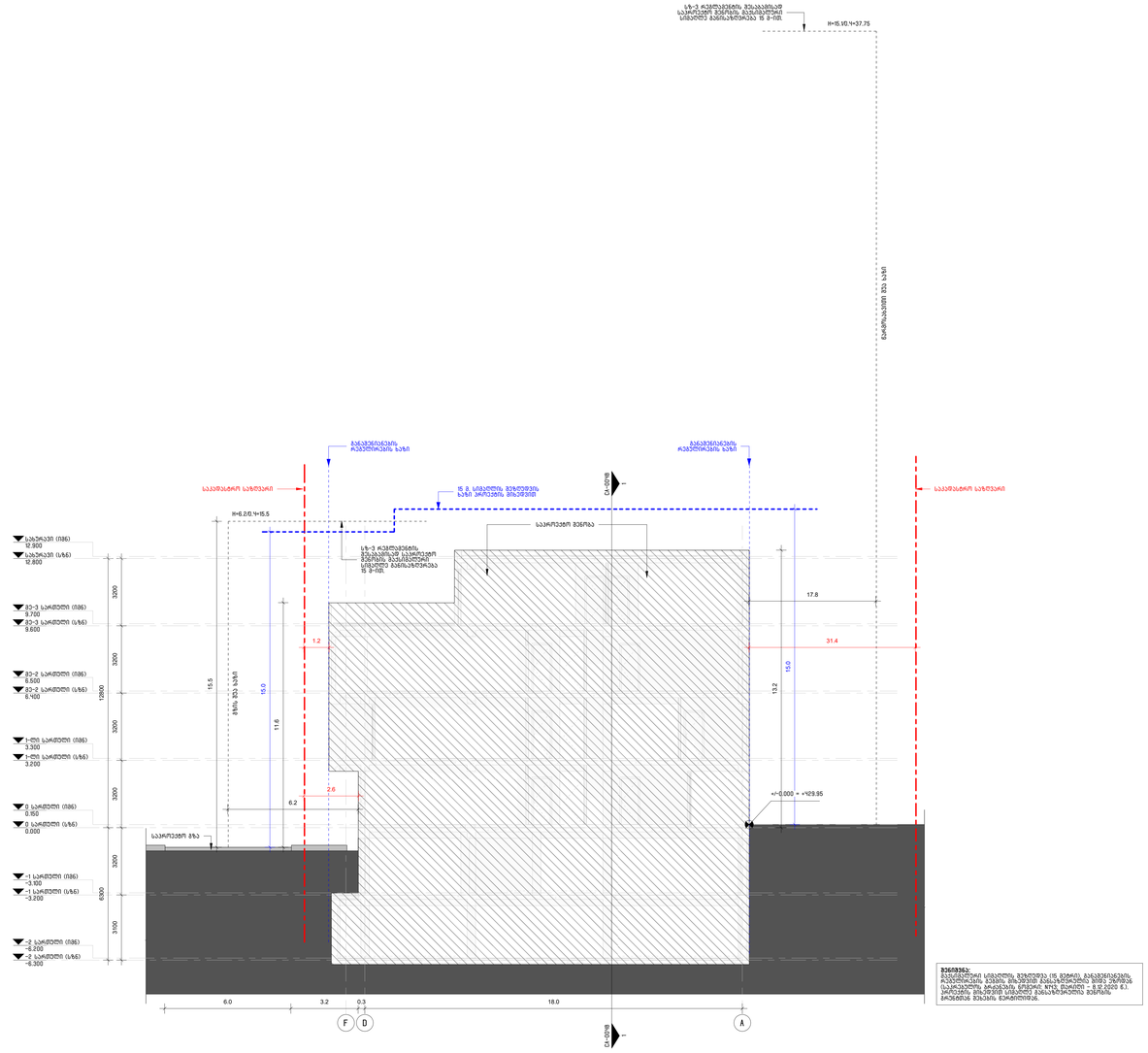

პროექტის:
მაღალსართულიანი საბინაო კომპლექსის მშენებლობა ქ. ბათუმში, ზღვისპირა ნაკვეთზე, ა/კ №05.24.09.009.

ტექნიკური ზედამხედველობა:
ბ.პ. „ეკოსტან ბათუმი"

ავტორები:
ბ.პ. ტ-ის №01.21.05

მშენებლობის ადგილმდებარეობა:
ქ. ბათუმი, ზღვისპირა ნაკვეთი №10

ნახაზის სახელწოდება:
სიმაღლის განაზღვრის სქემა

ნახაზის ნომერი:
CA-004A

ფორმატი:
A0

მასშტაბი:
1:100

შემსრულებლები:
ბ. ინასარიძე
ბ. ბუხნიკაშვილი
ფ. ბაბაევა

ავტორი:
ბ. ინასარიძე

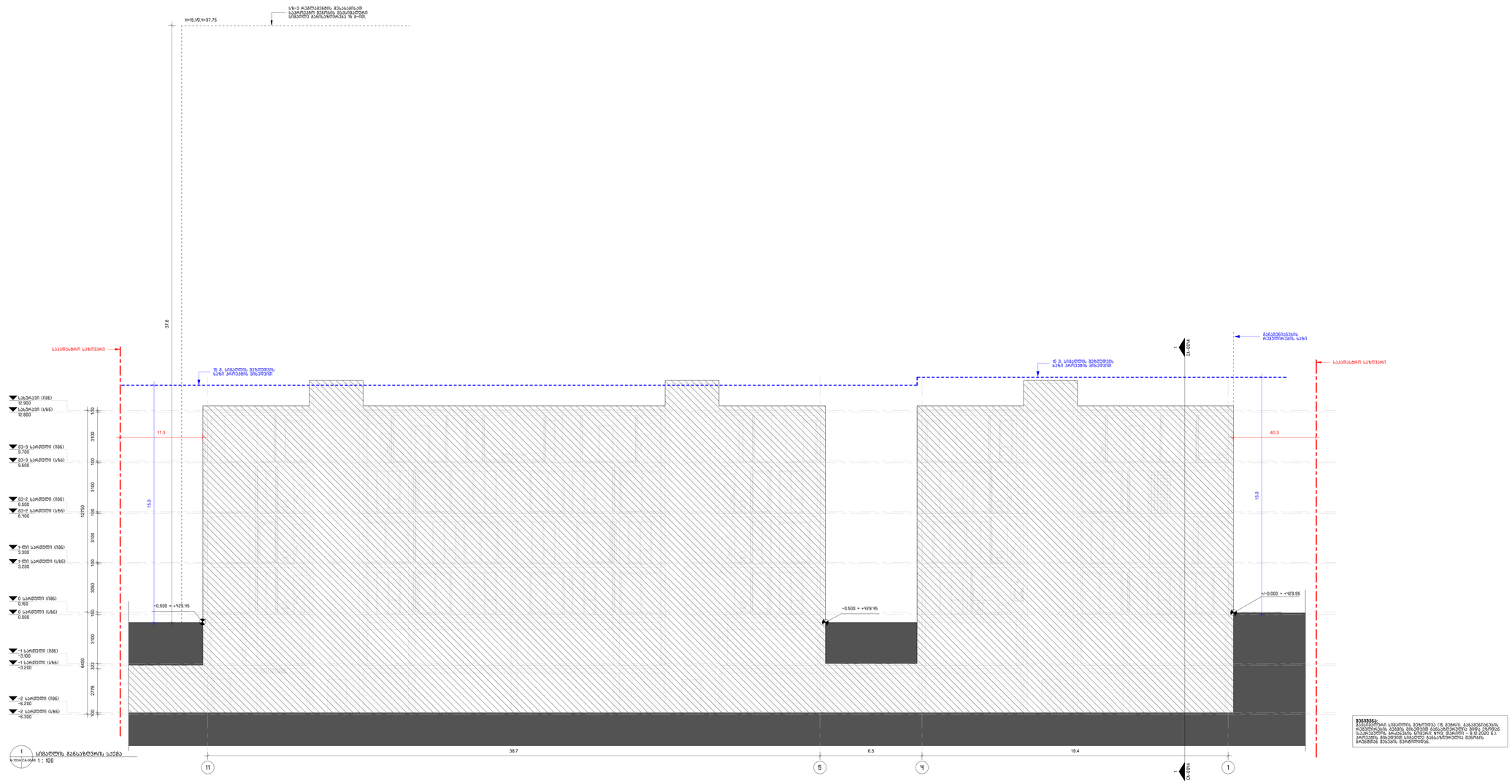
H=15.10/+37.75
სარკინიგზო სადგურის
15 მ. სიმაღლის მეზღუდავის
ბაზის პორტალის მიხედვით
37.8
11.3
15.0
40.3
15.0
-0.500 = +129.15
-0.500 = +129.15
+/-0.000 = +129.95
38.7
6.5
19.4
11
5
ქ
1
EX-10(N)
EX-10(N)
+12.950 სარკინიგზო (N86)
+12.800 სარკინიგზო (U86)
+9.700 მე-3 სართული (N86)
+9.600 მე-3 სართული (U86)
+6.500 მე-2 სართული (N86)
+6.400 მე-2 სართული (U86)
+3.300 1-ლი სართული (N86)
+3.200 1-ლი სართული (U86)
+0.150 0 სართული (N86)
0.000 0 სართული (U86)
-3.100 -1 სართული (N86)
-3.200 -1 სართული (U86)
-6.200 -2 სართული (N86)
-6.300 -2 სართული (U86)
3100
100
3100
100
3100
100