ფურნალი	A-3
თარიღი	31.03.2024 წ.
ნახაზის დასახელება:	
პროექტის ნომერი	

თელასი

საქართველო, თბილისი 0119, ვანის ქ. 3
ტელ: +995 (32) 277 99 99
www.telasi.ge

სნ 202052580

N: 0508/044/24
08/05/2024

მოქ. ზაზა შეყილაძეს

02.05.2024 #0502/754/24 განცხადების პასუხად გაცნობებთ, რომ თქვენს მიერ წარმოდგენილი პროექტი (გენ.გეგმა ს.კ.01.81.08.312.001) დღევანდელი მდგომარეობით შეესაბამება ელექტრული ქსელების ხაზობრივი ნაგებობების დაცვის წესებსა და ზონებს (საქართველოს მთავრობის 2013 წლის 24 დეკემბრის #366 დადგენილება, დანართი ელექტრული ქსელების ხაზობრივი ნაგებობების დაცვის წესი და მათი დაცვის ზონები).

სს „თელასის“ გენერალური
დირექტორის მ.შ. ა. ბალჩუგოვი

შემს.შრომის დაცვისა და სახ. უსაფრთხოების
განყ. უფროსის მ.შ. გ. პატარქალიშვილი
ტელ. 2 77 99 99 1(7959)

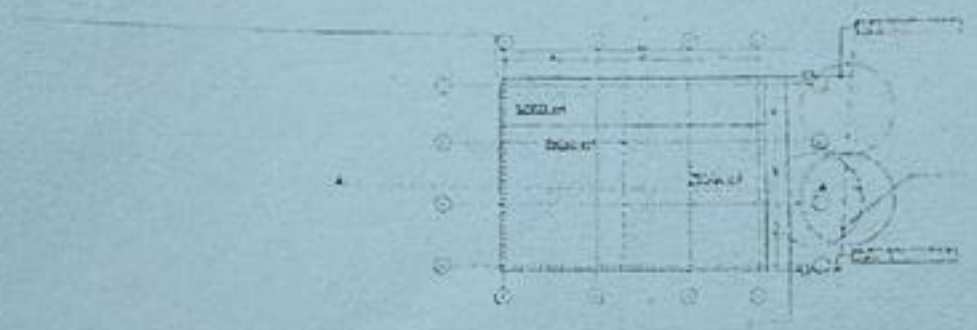


წარმოდგენილი პროექტი შესაბამება
ელექტრული ქსელების საინჟინრო
ნაგებობების დაცვის წესებსა და ნორმებს
შეთანხმების თარიღი 08.05.24
შეთანხმებულია

დოკ. №: 2305-401

თარიღი: 20.05.2023

DEMASO WOOD 1

მწვანე ნარგავების ხარისხობრივი შეფასება და საექსპერტო დასკვნა

ტერიტორიის მისამართი	*ს/კ*	*მესაკუთრე*	*ფართობი*
თბილისი, ვარკეთილის მეურნეობა	*01.81.08.312.001*	*შპს “ინოვაციური ხედვა”*	*9553 მ²*

შეფასებული მცენარეები: ***34***

აღწერილი კუნძი: ***1***

დოკუმენტის შემადგენლობა

შესავალი	*1*
ტერიტორიის აღწერა	*1*
ჩატარებული სამუშაო	*1*
რაოდენობები და ნომრები სახეობების მიხედვით	*1*
დასკვნა	*2*

დანართი 1. მერქნიან მცენარეთა შეფასების უწყისი

დანართი 2. ფოტოდოკუმენტაცია

შემსრულებელი:

შპს დემასო ვუდ 1 (400331716)

დირექტორი: ***ემზარ შარია***

demasowood@gmail.com

(+995) 593 18 18 70



შესავალი

დოკუმენტში ასახულია ქ. თბილისში, ვარკეთილის მეურნეობაში რეგისტრირებულ, ს/კ 01.81.08.312.001 მიწის ნაკვეთზე არსებულ მერქნიან მცენარეთა ხარისხობრივი შეფასების და ასევე, 1 კუნძის სახეობის დადგენის შედეგები.

იგი მომზადებულია ქ. თბილისის მუნიციპალიტეტის საკრებულოს 11.06.2022 №11-58 დადგენილებისა და საქართველოს 01.12.2000 №594 კანონის მოთხოვნათა შესაბამისად.

დოკუმენტს დანართებად ახლავს მცენარეთა შეფასების უწყისი და ფოტოსურათები.

ტერიტორიის აღწერა

მიწის ნაკვეთს გააჩნია არასასოფლო სამეურნეო დანიშნულება და წარმოადგენს კერძო საკუთრებას. მისი ფართობია 9553 მ^2.

თბილისის ფუნქციური ზონირების მიხედვით, ნაკვეთი მდებარეობს სამრეწველო ზონა 1-ში (ს-1), რომლის მცირე ნაწილს, ასევე ფარავს ზონა - გამწვანებული ტერიტორიები - ურბანული გამწვანება (შიდა კვარტალური).

ჩატარებული სამუშაო

2023 წლის 17 მაისს, ვიზუალური დათვალიერების გზით ჩატარდა ს/კ 01.81.08.312.001 მიწის ნაკვეთზე არსებული:

- მერქნიანი მცენარეების შეფასება, და
- მოჭრილი მცენარის კუნძის სახეობების დადგენა.

თითოეულ შესაფასებელ მცენარეს მიენიჭა ინდივიდუალური ნომერი, აღებულ იქნა მისი სატაქსაციო მონაცემები, აღიწერა მდგომარეობა, შეფასდა გადარგვა-გახარების შესაძლებლობა, მოხდა თითოეულის დასურათება.

აღნიშნულ კუნძსაც მიენიჭა ნომერი, მოხდა დიამეტრის გაზომვა, სახეობის დადგენა და ფოტოდოკუმენტირება.

მცენარეების და კუნძის აღწერის საბაზისო მონაცემები ასახულია მცენარეთა შეფასების უწყისში (იხ. დანართი 1). მათთვის მინიჭებული ნომრები მოცემულია წინამდებარე დოკუმენტთან ერთად მერიაში წარსადგენ ტოპოგეგმაზე და მცენარეთა შეფასების უწყისში.

წინამდებარე დოკუმენტში, „მცენარის დიამეტრში“ იგულისხმება მიწიდან დაახლოებით 10 სმ სიმაღლეზე გაზომილი მცენარის ღეროს დიამეტრი.

რაოდენობები და ნომრები სახეობების მიხედვით

აღწერილი 34 მერქნიანი მცენარე სახეობათა ჯგუფების მიხედვით შემდეგნაირად ნაწილდება:

- **3 ინდივიდი – ხილკენკროვანი სახეობები**
  - 1 ჩვეულებრივი კოწახური (Berberis vulgaris) N 32
  - 2 ვაზი (Vitis vinifera) NN 2, 3
- **2 ინდივიდი – ბუჩქოვანი სახეობები**
  - 1 კვიდო (Ligustrum) N 33
  - 1 მარადმწვანე ძახველი (Viburnum tinus) N 24
- **9 ინდივიდი (1 ხმობადი) – დაბალი ღირებულების ჯგუფის ფოთლოვნები**
  - 2 კელრეუტერია (Koelreuteria paniculata) NN 16, 18
  - 3 თუთა (Morus) NN 1 (ხმობადი), 21, 31
  - 4 ოსმანთუსი (Osmanthus heterophyllus) NN 15, 19, 22, 25
- **19 ინდივიდი – დაბალი ღირებულების ჯგუფის წიწვოვნები**

- 15 ჰიმალაის კედარი (Cedrus deodara) NN 10, 11, 12, 13, 14, 17, 20, 23, 26, 27, 28, 29, 30, 34
- 5 კვიპაროზი (Cupressus) NN 4, 5, 7, 8, 9

- **1 ინდივიდი – მაღალი ღირებულების ჯგუფის ფოთლოვანი**
  - 1 თელა (Ulmus minor) N 35

აღწერილი 1 კუნძი არის დაბალი ღირებულების წიწვოვანი სახეობის, კერძოდ:
- ჰიმალაის კედარი (Cedrus deodara) N 6

დასკვნა

ქვემოთ, პუნქტებად მოცემულია 2023 წლის 17 მაისს, ქ. თბილისში, ვარკეთილის მეურნეობაში, შპს “ინოვაციური ხედვას” საკუთრებაში არსებულ, ს/კ 01.81.08.312.001 მიწის ნაკვეთზე, 34 მერქნიანი მცენარის ხარისხობრივი შეფასების და 1 კუნძის სახეობის დადგენის შემაჯამებელი მონაცემები.

1. რაოდენობები სახეობათა ჯგუფებისა და მცენარეთა მდგომარეობის მიხედვით. შეფასებული 34 მერქნიანი მცენარიდან 33 არის ჯანსაღი, 1 - ხმობადი. მათ შორის:
- 3 ხილკენკროვანი (ყველა ჯანსაღი)
- 2 ბუჩქოვან სახეობათა წარმომადგენელი (ყველა ჯანსაღი)
- 9 დაბალი ღირებულების ფოთლოვანი (1 ხმობადი)
- 19 დაბალი ღირებულების წიწვოვანი (ყველა ჯანსაღი)
- 1 მაღალი ღირებულების ფოთლოვანი (ჯანსაღი)

აღწერილი 1 კუნძი არის დაბალი ღირებულების წიწვოვანი სახეობის - ჰიმალაის კედრის.

2. საქართველოს წითელი ნუსხით დაცულ მცენარეთა სახეობები, რაოდენობები, ნომრები. აღიწერა საქართველოს წითელი ნუსხით დაცული 1 მცენარე, კერძოდ:
- 1 თელა (Ulmus minor) N 35

3. არაჯანსაღ მცენარეთა სახეობები, რაოდენობები, ნომრები. სულ გამოვლინდა 1 არაჯანსაღი (ხმობადი) მცენარე, კერძოდ:
- 1 თუთა (Morus) N 1 (ხმობადი)

4. გადარგვადი მცენარეები. გადარგვის შესაძლებლობის განსაზღვრისას, მხედველობაში მიიღება შემდეგი პირობები: მცენარე უნდა იყოს ჯანსაღი და კარგად განვითარებული, არ იყოს წვერხმელი, არ გააჩნდეს გულის სიდამპლე ან დაავადება, ვარჯში ხმელი ტოტების რაოდენობა არ აღემატებოდეს 15 %-ს, არ იყოს გადაბერებული/ამორტიზებული. თუ ასეთი ხეების გადარგვა მოხდება წლის არასავეგეტაციო პერიოდში, გადარგვისა და შემდგომი მოვლის სათანადო მეთოდოლოგიის მკაცრი დაცვით და თუ ადგილი არ ექნება მათზე ძლიერ მექანიკურ ან ხელოვნურ ფიზიკურ-ქიმიურ ზემოქმედებას, მაშინ მათი გადარგვის შემდგომი გახარების ალბათობა იქნება ფაქტიურად ისეთივე, როგორიც იქნებოდა მათი ადგილზე შენარჩუნების შემთხვევაში.

შეფასების შედეგად დადგინდა, რომ, ზემოთ აღნიშნული კრიტერიუმებით, საჭიროების შემთხვევაში, სათანადო მეთოდიკის გამოყენებით, არახილკენკროვანი სახეობებიდან გადარგვას შეიძლება დაექვემდებაროს 8 შეფასებული მცენარე - 15, 16, 18, 19, 22, 24, 25, 31, 33, 35. მათი დიამეტრი არის 25 სმ-ზე ნაკლები.

მეტი დეტალისთვის იხილეთ:
- დანართი 1. მერქნიან მცენარეთა შეფასების უწყისი;
- დანართი 2. ფოტოდოკუმენტაცია;
- დამკვეთის მიერ თბილისის მიერიაში ამ დასკვნასთან ერთად წარდგენილი ტოპო-გეგმა.

ექსპერტი: _____ ლევან გოშაძე (01008013049)

№2305-401 საექსპერტო დასკვნის

დანართი 1. მერქნიან მცენარეთა შეფასების უწყისი - ნაკვ. 01.81.08.312.001

მისამართი:	თბილისი, ვარკეთილის მეურნეობა
საკადასტრო კოდი:	01.81.08.312.001
ფართობი:	9553 მ^2
მესაკუთრე:	შპს “ინოვაციური ხედვა” (ID № 405290055)
შეფასების მეთოდი:	ვიზუალური
შეფასების თარიღი:	17.05.2023
შემსრულებელი:	ლ. გოშაძე, ე. შარია

№	მცენარის დასახელება	დიამეტრი (სმ) მიწიდან:		სიმაღლე (მ)	აღწერა
		10 სმ	1.3 მ		
1	თუთა (Morus)	41	2.2	2.5	ხმობადი/ კუნძიდან ამონაყარი
2	ვაზი (Vitis vinifera)	11.8			საღი/ ხილკენკრ.
3	ვაზი (Vitis vinifera)	10.2			საღი/ ხილკენკრ.
4	კვიპაროზი (Cupressus)	80	64	16.5	საღი
5	კვიპაროზი (Cupressus)	61	54	12.5	საღი
6	კედარი (Cedrus deodara)	121		1.0	კუნძი
7	კვიპაროზი (Cupressus)	43	34	12.5	საღი
8	კვიპაროზი (Cupressus)	38	32	12.5	საღი
9	კვიპაროზი (Cupressus)	33	24.5	12.5	საღი
10	კედარი (Cedrus deodara)	59	48	10.5	საღი
11	კედარი (Cedrus deodara)	74	64	12.5	საღი
12	კედარი (Cedrus deodara)	35	30	12.5	საღი
13	კედარი (Cedrus deodara)	70	64	13.5	საღი
14	კედარი (Cedrus deodara)	76	64	13.5	საღი
15	ოსმანთუსი (Osmanthus heterophyllus)	0-4		1.0	საღი/ გადარგვადი
16	კელრეუტერია (Koelreuteria paniculata)	0-4		1.0	საღი/ გადარგვადი
17	კედარი (Cedrus deodara)	45	35	12.5	საღი
18	კელრეუტერია (Koelreuteria paniculata)	0-4		1.5	საღი/ გადარგვადი
19	ოსმანთუსი (Osmanthus heterophyllus)	0-4		1.0	საღი/ გადარგვადი
20	კედარი (Cedrus deodara)	57	48	12.5	საღი
21	თუთა (Morus)	29	2.2	2.5	საღი/ მოჭრილ კუნძზე ამონაყარი
22	ოსმანთუსი (Osmanthus heterophyllus)	0-4		1.0	საღი/ გადარგვადი
23	კედარი (Cedrus deodara)	70	64	13.5	საღი
24	ძახველი (Viburnum tinus)	0-4		0.5	საღი/ გადარგვადი
25	ოსმანთუსი (Osmanthus heterophyllus)	0-4		1.0	საღი/ გადარგვადი
26	კედარი (Cedrus deodara)	57	48	13.5	საღი
27	კედარი (Cedrus deodara)	75	64	13.5	საღი
28	კედარი (Cedrus deodara)	76	65	13.5	საღი
29	კედარი (Cedrus deodara)	75	64	13.5	საღი
30	კედარი (Cedrus deodara)	41	33	9.5	საღი
31	თუთა (Morus)	0-4		2.5	საღი/ გადარგვადი
32	კოწახური (Berberis vulgaris)	0-4		1.5	საღი/ ხილკენკრ.
33	კვიდო (Ligustrum)	0-4		1.0	საღი/ გადარგვადი
34	კედარი (Cedrus deodara)	76	67	12.5	საღი
35	თელა (Ulmus minor)	0-4		1.0	საღი/ წით. ნუსხა/ გადარგვადი

ლევან გოშაძე *ექსპერტი;* ემზარ შარია *დირექტორი, შპს დემასო ვუდ 1*



№1



№2



№3



№4



№5



№6



№7



№8



№9



№10



№11



№12



№13



№14



№15



№16



№17



№18



№19



№20



№21



№22



№23



№24



№25



№26



№27



№28



№29



№30



№31



№32



№33



№34



№35

საქართველოს შინაგან საქმეთა სამინისტრო
საპატრულო პოლიციის დეპარტამენტი

MINISTRY OF INTERNAL AFFAIRS OF GEORGIA
PATROL POLICE DEPARTMENT

MIA 3 23 02677100

13/09/2023

მოქ: ტყემალაძე რევაზ
თბილისი ადამ მიცკევიჩის ქუჩა, N 34, ბინა 20
თქვენს 2023 წლის 13 სექტემბრის განცხადებაზე

ასლი: შსს საპატრულო პოლიციის დეპარტამენტის
ქ. თბილისის მთავარ სამმართველოს

შსს საპატრულო პოლიციის დეპარტამენტში განხილულ იქნა თქვენი განცხადება, რომელშიც ითხოვთ ქ.თბილისში, ვარკეთილის მეურნეობაში არსებულ მიწის ნაკვეთზე (საკადასტრო კოდი: 01.81.08.312.001) სამშენებლო დამცავი ღობის მშენებლობის და საგზაო-სატრანსპორტო ინფრასტრუქტურის ნაკადების მიმართულების საგზაო მოძრაობის ორგანიზაციის წარმოდგენილი დროებითი და მუდმივი სქემების შეთანხმებას.

ვითვალისწინებთ რა, ს.ს.ი.პ. ტრანსპორტისა და ურბანული განვითარების სააგენტოს (13.09.23წ 16-01232561032) თანხმობას შსს საპატრულო პოლიციის დეპარტამენტი ითანხმებს საგზაო მოძრაობის უსაფრთხოების კუთხით წარმოდგენილ დროებითი და მუდმივი მოძრაობის ორგანიზაციის სქემებს და არ არის წინააღმდეგი განახორციელოთ აღნიშნული სამუშაოები შემდეგი პირობების დაცვით:

- ქვეითად მოსიარულეთა უსაფრთხოების მიზნით დამცავი ღობის ფარგლებში მოეწყოს ქუჩის სავალი ნაწილის მხრიდან ქვეითად მოსიარულეთა ბილიკი, ღობე გზის სავალი ნაწილის მხრიდან გადაიხუროს და ღამის საათებში განათდეს;
- სამშენებლო ობიექტზე მისასვლელი გზა (სამუშაოების განხორციელების პროცესში) აღიჭურვოს მოძრაობის რეგულირების ტექნიკური საშუალებებით შეთანხმებული სქემების შესაბამისად, ხოლო მიმდებარე ტერიტორიაზე არსებულ მოძრაოის ორგანიზების ტექნიკურ საშუალებებს გაუკეთდეს დროებით დემონტაჟი ან შეიფუთოს;
- საგზაო მოძრაობის რეგულირებისთვის და ფეხით მოსიარულეთა უსაფრთხო გადაადგილების მიზნით სამუშაოების მწარმოებლის მიერ გამოყოფილ იქნეს სპეც. ტანსაცმლით და ალმით აღჭურვილი საჭირო რაოდენობის თანამშრომელი;
- დაცული იქნას გზის სავალი ნაწილის სისაუფთავე, არ დაუშვათ სამშენებლო მასალისა და ტექნიკის გზის სავალ ნაწილზე განთავსება;
- სამუშაოების დასრულებისთანავე ფეხით მოსიარულეთა ბილიკი მოყვანილ იქნას პირვანდელ მდგომარეობაში, დროებითი მოძრაობის რეგულირების ტექნიკურ

0190, თბილისი, ნოე რამიშვილის ქ. №38
№38, Noe Ramishvili St. 0190, Tbilisi, Georgia
ტელ./Tel.: (+995 032) 2 41 42 42
ფაქსი/Fax: (+995 032) 2 41 85 02
E-mail: patrolinfo@mia.gov.ge

საშუალებებს გაუკეთდეს დემონტაჟი და გზის მიერთების ადგილები აღიჭურვოს მოძრაობის რეგულირების ტექნიკური საშუალებებით შეთანხმებული საგზაო მოძრაობის ორგანიზაციის სქემების შესაბამისად;

- სამუშაოების დაწყების შესახებ წინასწარ ეცნობოს ქ. თბილისის მუნიციპალიტეტის მერიის სსიპ ქონების მართვის სააგენტოს და შსს საპატრულო პოლიციის დეპარტამენტის სამორიგეო ნაწილს (241–85–04; 241–85–05).

მეორე ადრესატს: გთხოვთ, უზრუნველყოთ კონტროლის დაწესება წერილში მითითებულ პირობების შესრულებაზე და მოძრაობის რეგულირების ტექნიკური საშუალებების განთავსების მდგომარეობაზე. შეუსრულებლობის შემთხვევაში გაატარეთ ზომები საქართველოს ადმინისტრაციულ სამართალდარღვევათა კოდექსის 134 მუხლით გათვალისწინებული მოთხოვნების შესაბამისად.

დანართი: სქემა 1 ფაილად

საპატრულო პოლიციის დეპარტამენტი
საორგანიზაციო სამმართველო
სამმართველოს უფროსი
ტეფნაძე ლაშა

ქალაქ თბილისის მუნიციპალიტეტის საჯარო სამართლის იურიდიული პირი – ქალაქ თბილისის მუნიციპალიტეტის ტრანსპორტისა და ურბანული განვითარების სააგენტო

წერილის ნომერი: **16-01232561032**
თარიღი: **13/09/2023**

ადრესატი: რევაზ ტყემალაძე
პირადი ნომერი: 01024004230
მისამართი: საქართველო, ქალაქი თბილისი, ადამ მიცკევიჩის ქუჩა, N 34, ბინა 20

ბატონო რევაზ,

ქალაქ თბილისის მუნიციპალიტეტის სსიპ - ქალაქ თბილისის მუნიციპალიტეტის ტრანსპორტისა და ურბანული განვითარების სააგენტომ განიხილა თქვენი, 2023 წლის 7 სექტემბრის №01232503115-16 განცხადება, რომელთან დაკავშირებითაც გაცნობებთ შემდეგს:

დაკმაყოფილდეს 2023 წლის 7 სექტემბრის №01232503115-16 განცხადება და შეთანხმდეს ქალაქ თბილისში, ვარკეთილის მეურნეობაში არსებულ მიწის ნაკვეთზე (საკადასტრო კოდი: 01.81.08.312.001) საგზაო მოძრაობის ორგანიზების სქემა თანდართულ ბმულზე არსებული დანართის შესაბამისად.

ასევე გაცნობებთ, რომ საჭიროების შემთხვევაში, სსიპ ტრანსპორტისა და ურბანული განვითარების სააგენტო იტოვებს უფლებამოსილებას, მოითხოვოს სამუშაოების პერიოდში არსებული სიტუაციის საგზაო მოძრაობის ორგანიზების სქემის ალტერნატიული ვარიანტის წარმოდგენა.

სამუშაოების მიმდინარეობის პერიოდში, საგზაო მოძრაობის ორგანიზების დროებითი სქემის მიხედვით გათვალისწინებული საგზაო ნიშნები უნდა განთავსდეს მოძრავ დგარზე, რათა არ დაზიანდეს მიმდებარე ტერიტორიაზე არსებული ინფრასტრუქტურა.

იმ შემთხვევაში, თუ სამუშაოებისათვის საჭირო დროებითი და არსებული საგზაო ნიშნები ეწინააღმდეგება/ხელს უშლის ერთმანეთს, საჭიროა უკვე არსებული საგზაო ნიშნები შეიფუთოს, ხოლო სამუშაოს დასრულებისთანავე დემონტაჟი უნდა გაუკეთდეს დროებით დამონტაჟებულ საგზაო მოძრაობის ორგანიზების ტექნიკურ საშუალებებს და ქუჩის სავალი ნაწილი (ყველა შეფუთული ნიშნის ჩათვლით) მოყვანილი იქნას პირვანდელ მდგომარეობაში.

დამატებით გაცნობებთ, რომ თუ მშენებლობის პერიოდში, საპროექტო ტერიტორიის მიმდებარედ, ხორციელდება სხვა სამშენებლო სამუშაოები და დროებითი საგზაო ნიშნები, რომლებიც განთავსებულია სხვა, ნებართვის მქონე, შემსრულებელი კომპანიის მიერ და კვეთს/ეწინააღმდეგება თქვენს მიერ დასამონტაჟებელ საგზაო ნიშნებს, დროებითი საგზაო ნიშნები დაიტანოთ საჭიროებისამებრ და აუცილებლობის შემთხვევაში, სამუშაოები განახორციელოთ უკვე განთავსებული დროებითი საგზაო ნიშნების გამოყენებით. ხოლო, სხვა შემსრულებლის მიერ, სამუშაოების დასრულებისა და ნიშნების დემონტაჟის შემთხვევაში, უზრუნველყოთ თქვენი საგზაო ნიშნების სრულად მონტაჟი, მოცემული პირობების შესაბამისად.

საგზაო მოძრაობის ორგანიზების სქემის ცვლილება საჭიროებს შეთანხმებას სააგენტოსთან.

გადაწყვეტილების გასაჩივრება, დაინტერესებული მხარის მიერ, შესაძლებელია ამ გადაწყვეტილების გაცნობიდან ერთი თვის ვადაში ქალაქ თბილისის მუნიციპალიტეტის მერთან (მისამართი: ჟ. შარტავას

ქუჩა N7) კანონმდებლობით დადგენილი წესით.

დანართი: სსიპ - ტრანსპორტისა და ურბანული განვითარების სააგენტოს მიერ შეთანხმებული საგზაო მოძრაობის ორგანიზების სქემები იხილეთ თანდართულ ბმულზე :

https://cloud.tbilisi.gov.ge/index.php/s/QrASiJTrZ9WOX2I

პატივისცემით,

ვიქტორ წილოსანი

სააგენტოს უფროსი

გამოყენებულია კვალიფიციური ელექტრონული ხელმოწერა/ ელექტრონული შტამპი

საგზაო მოძრაობის ორგანიზების დროებითი სქემა

მისამართი:

ქ. თბილისი: ვარკეთილის მეურნეობა, მშვილობის ქ.
(ს.კ. 01.81.08.312.001)
საგზაო მოძრაობის ორგანიზების დროებითი სქემა.
(ღობის მონტაჟი-დემონტაჟი)

თარიღი: 2023 წელი	მასშტაბი: პირობითი
დამკვეთი:	რევაზ ტყემალაძე

შ.პ.ს "STS"
(Smart Transportation Solutions)

შეასრულა: ნიკა სიდამონიძე
ტელ: 598-77-88-48

ტელ: 577 15-55-75 შეამოწმა: ვახტანგ თავდიშვილი
ტელ: 551-14-14-84

საგზაო მოძრაობის ორგანიზაციის ტექნიკური საშუალებები

1.26 -2ც

3.10 - 2ც

შუქ. ტ7-4ც

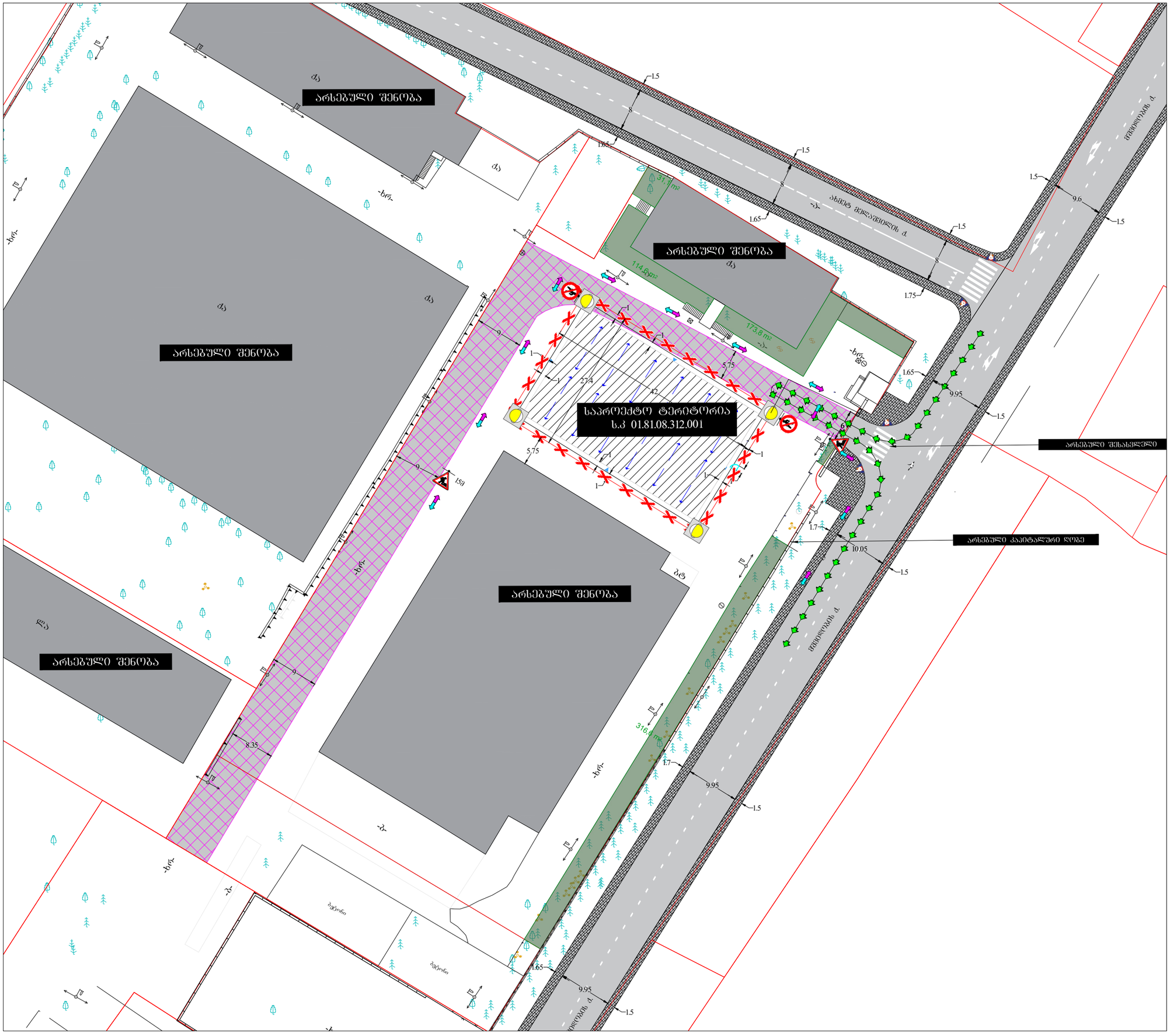

პირობითი აღნიშვნები

ქვეითთა მოძრაობის მიმართულება

სატრანსპორტო ტექნიკის მოძრაობის მიმართულება

ღობეები

SMART TRANSPORTATION SOLUTIONS

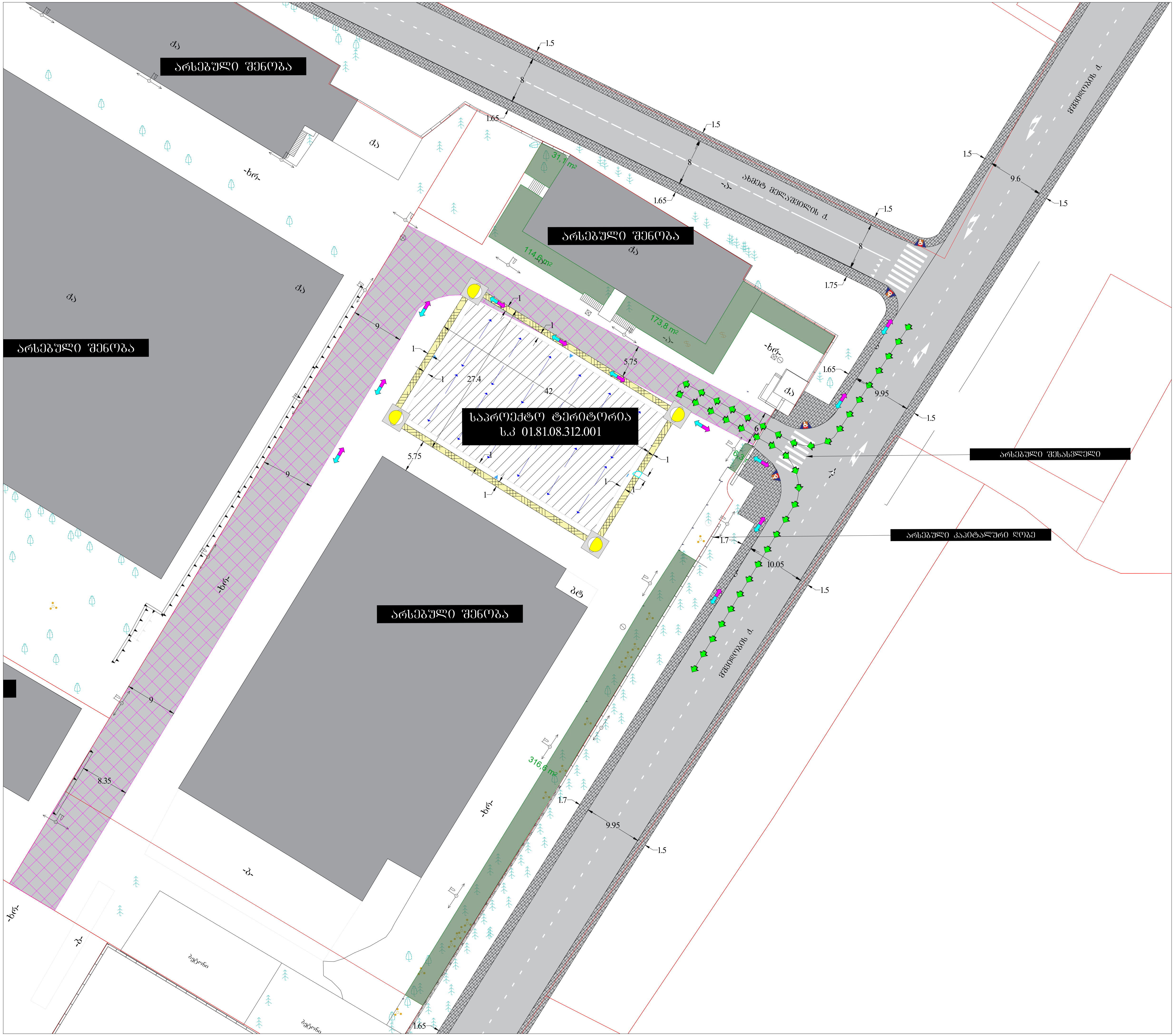

საგზაო მოძრაობის ორგანიზების დროებითი სქემა

მისამართი:

ქ. თბილისი: ვარკეთილის მეურნეობა, მშვიდობის ქ.
(ს.კ. 01.81.08.312.001)
საგზაო მოძრაობის ორგანიზების დროებითი სქემა.
(მშენებლობის პერიოდი)

თარიღი: 2023 წელი	მასშტაბი: პირობითი
დამკვეთი:	რევაზ ტყემალაძე

შ.პ.ს "STS"
(Smart Transportation Solutions)
ტელ: 577 15-55-75

შეასრულა: ნიკა სიდამონიძე
ტელ: 598-77-88-48

შეამოწმა: ვახტანგ თავდიშვილი
ტელ: 551-14-14-84

საგზაო მოძრაობის ორგანიზაციის ტექნიკური საშუალებები

შუქ. ტ7-4ც

პირობითი აღნიშვნები

ქვეითთა მოძრაობის მიმართულება

სამშენებლო ტექნიკის მოძრაობის მიმართულება

ქვეითის(პერსონალის) შესასვლელ-გამოსასვლელი კარი.

სამშენებლო ღობე გეგმაში

შენიშვნა: სამშენებლო ღობე მოქცეულია საკადასტროს შიგნით.

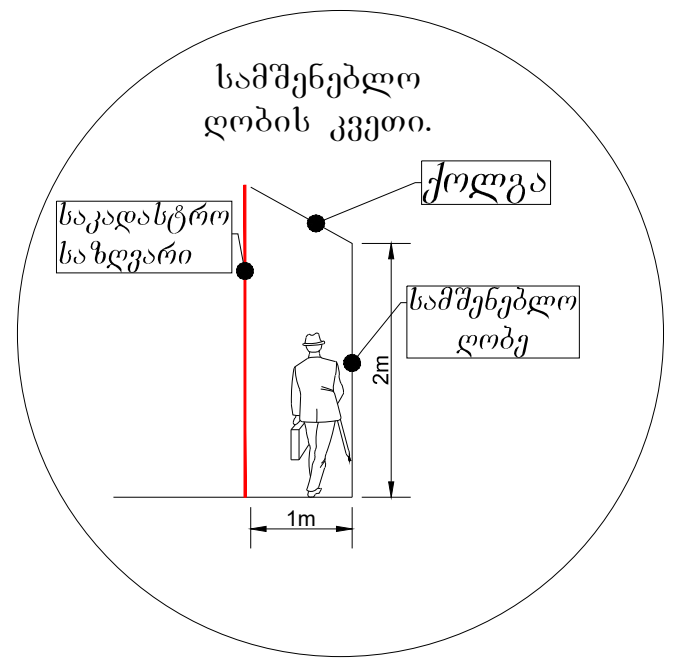

SMART TRANSPORTATION SOLUTIONS

სქემები მორგებულია არსებულ გზათა ქსელზე

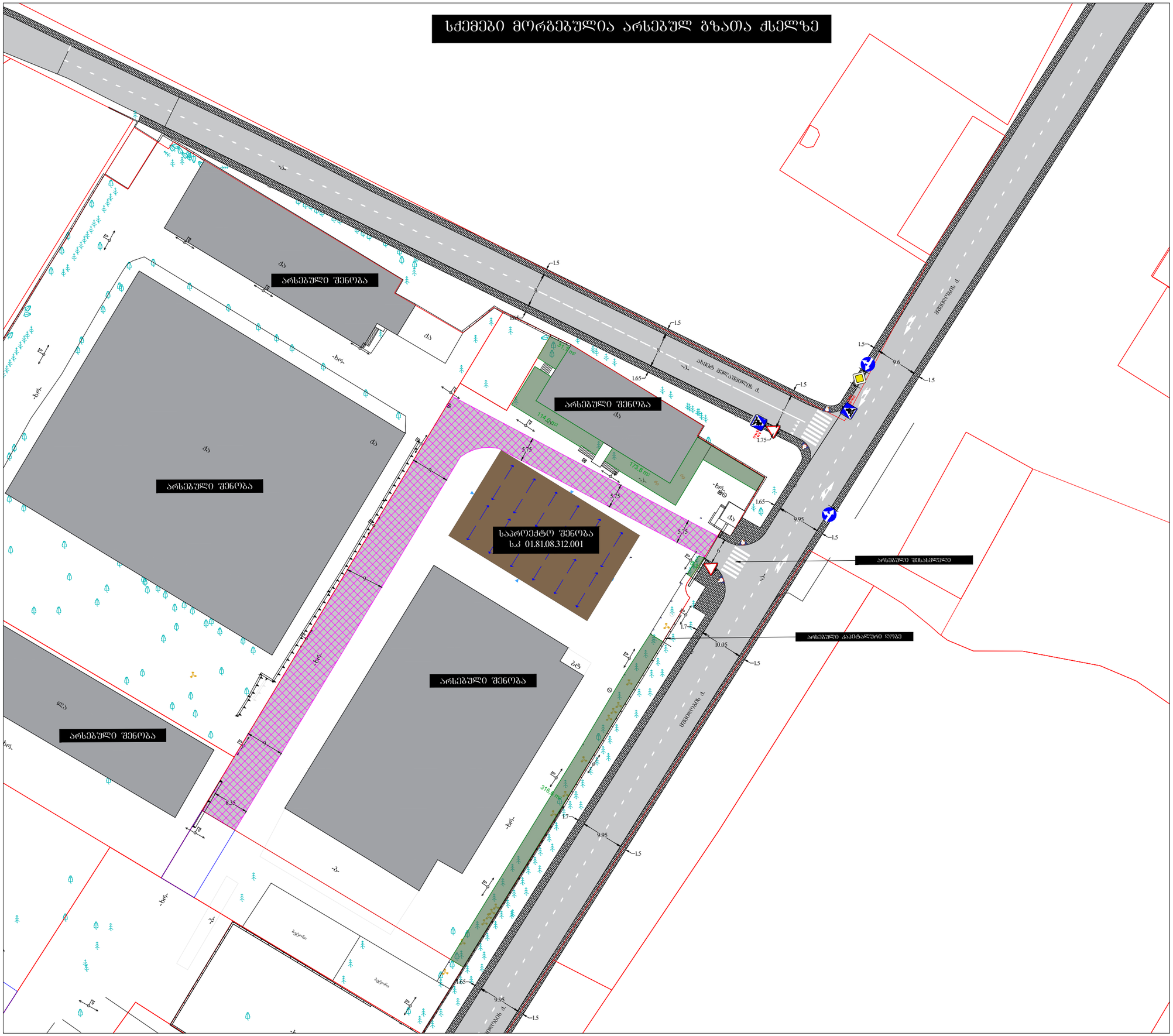

საგზაო მოძრაობის ორგანიზების სქემა

	მისამართი:
ძ. თბილისი: ვარკეთილის მეურნეობა, მშვიდობის ქ. (ს.კ. 01.81.08.312.001) საგზაო მოძრაობის ორგანიზების სქემა.	
თარიღი: 2023 წელი	მასშტაბი: პირობითი
დამკვეთი:	რევაზ ტყემალაძე

შ.პ.ს "STS"
(Smart Transportation Solutions)
ტელ: 577 15-55-75

შეასრულა: ნიკა სიდამონიძე
ტელ: 598-77-88-48

შეამოწმა: ვახტანგ თავდიშვილი
ტელ: 551-14-14-84

საგზაო მოძრაობის ორგანიზაციის ტექნიკური საშუალებები

2.1- 1ც

2.3- 2ც

4.1.4- 1ც

4.1.5- 1ც

5.19.1 - 2ც

5.19.2 - 2ც



პირობითი აღნიშვნები

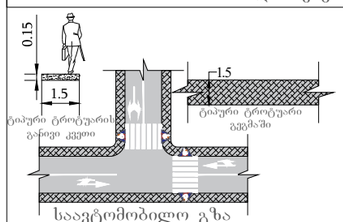





შენიშვნა:
პანდუსის პარამეტრები განისაზღვრება 41-ე დადგენილების ქვეთავი 406 -ის მიხედვით.

SMART TRANSPORTATION SOLUTIONS

დ ე ნ დ რ ო პ რ ო ე ქ ტ ი

სასაწყობე შენობა

ქალაქი თბილისი, ვარკეთილის მეშვრნეობა

საკადასტრო კოდი: 01.81.08.312.001

2023



ფორმატი A-3	თბილისი 2023 წ.	

ექსპლიკაცია:

პირობითი ნიშნები

- წითელი ხაზი
- ღერძის ხაზი
- ჭრილის მაჩვენებელი

შენიშვნები:

პროექტში ცვლილებები შეთანხმებული უნდა იქნეს პროექტის ავტორთან და მერიის საქალაქო სამსახურთან.

პროექტის სახელწოდება

ქ. თბილისი,
ვარკეთილის მეურნეობა,
(ს/კ 01.81.08.312.001)
სასაწყობე შენობა

შპს "არქიტექტორები"

თანამდებობა	გვარი	ხელმოწერა
დირექტორი	დ. ლოსაბერიძე	
პრ. ავტორი	რ. ჭყონიაძე	
მასშტაბი	1:###	№Layout Name
თარიღი	04.09.2023	
სტადია	ფურცლები	ფურცელი
პროექტი		A.0 #LayNo

დენდროლოგიური გეგმა

პირობითი აღნიშვნები

- ბაზონი
- არსებული ხეები

შენიშვნა:

1. მოცემულ ტერიტორიაზე ფიქსირდება 35 ხე-ნარგავი
2. №6 კუნძი
3. 34 ხე-ნარგავი რჩება ადგილზე

ფორმატი	A-3	თბილისი 2023 წ.	

ექსპლიკაცია:

პირობითი ნიშნები

- წითელი ხაზი
- ღერძის ხაზი
- ჭრილის მაჩვენებელი

შენიშვნები:

პროექტში ცვლილებები შეთანხმებული უნდა იქნეს პროექტის ავტორთან და მერიის საქალაქო სამსახურთან.

პროექტის სახელწოდება

ქ. თბილისი,
ვარკეთილის მეურნეობა,
(ს/კ 01.81.08.312.001)
სასაწყობე შენობა

შპს "არქიტექტორები"

თანამდებობა	გვარი	ხელმოწერა
დირექტორი	დ. ლოსაბერიძე	
პრ. ავტორი	რ. ტყემალაძე	
მასშტაბი	1:###	№Layout Name
თარიღი	04.09.2023	
სტადია	ფურცლები	ფურცელი
პროექტი		A.0 #LayNo

არსებული მცენარეთა ექსპლიკაცია

საპროექტო მცენარეთა ექსპლიკაცია

№	მცენარეთა დასახელება	სიმაღლე	ღეროს გარშემ.	სასიცოცხლო ფორმა	შენიშვნა	რაოდენობა
1	თუთა (Morus alba	2,5	41	ხილკენკროვანი ხე	დრჩება ადგილზე	1
2	ვაზი (Vitis vinifera)		10,8	ხილკენკროვანი ხე	დრჩება ადგილზე	1
3	ვაზი (Vitis vinifera)		10,2	ხილკენკროვანი ხე	დრჩება ადგილზე	1
4	კვიპაროზი (Cupressus)	16,5	80	წიწვოვანი	დრჩება ადგილზე	1
5	კვიპაროზი (Cupressus)	12,5	61	წიწვოვანი	დრჩება ადგილზე	1
6	კედარი (Cedrus deodara)	1	121	კუნძი		1
7	კვიპაროზი (Cupressus)	12,5	43	წიწვოვანი	დრჩება ადგილზე	1
8	კვიპაროზი (Cupressus)	12,5	38	წიწვოვანი	დრჩება ადგილზე	1
9	კვიპაროზი (Cupressus)	12,5	33	წიწვოვანი	დრჩება ადგილზე	1
10	კედარი (Cedrus deodara)	12,5	59	წიწვოვანი	დრჩება ადგილზე	1
11	კედარი (Cedrus deodara)	12,5	74	წიწვოვანი	დრჩება ადგილზე	1
12	კედარი (Cedrus deodara)	12,5	35	წიწვოვანი	დრჩება ადგილზე	1
13	კედარი (Cedrus deodara)	13,5	70	წიწვოვანი	დრჩება ადგილზე	1
14	კედარი (Cedrus deodara)	13,5	76	წიწვოვანი	დრჩება ადგილზე	1
15	ოსმანთუსი (Osmanthus heterophyllus)	1	0-4	ფოთოლმცვენი	დრჩება ადგილზე	1
16	კელრეუტერია (Koelreuteria paniculata)		0-4	წიწვოვანი	დრჩება ადგილზე	1
17	კედარი (Cedrus deodara)	12,5	45	წიწვოვანი	დრჩება ადგილზე	1
18	კელრეუტერია (Koelreuteria paniculata)	1,5	0-4	წიწვოვანი	დრჩება ადგილზე	1
19	ოსმანთუსი (Osmanthus heterophyllus)	1	0-4	ფოთოლმცვენი	დრჩება ადგილზე	1

ფორმატი A-3

თბილისი 2023 წ.

ექსპლიკაცია:

პირობითი ნიშნები

წითელი ხაზი

ღერძის ხაზი

ჭრილის მაჩვენებელი

შენიშვნები:

პროექტში ცვლილებები შეთანხმებული უნდა იქნეს პროექტის ავტორთან და მერიის საქალაქო სამსახურთან.

პროექტის სახელწოდება

ქ. თბილისი,
ვარკეთილის მეურნეობა,
(ს/კ 01.81.08.312.001)
სასაწყობე შენობა

შპს "არქიტექტორები"

თანამდებობა	გვარი	ხელმოწერა
დირექტორი	დ. ლოსაბერიძე	
პრ. ავტორი	რ. ტყემალაძე	
მასშტაბი	1:###	№Layout Name
თარიღი	04.09.2023	
სტადია		შეცდომები შეცდომები
პროექტი		A.0 #LayNo

არსებული მცენარეთა ექსპლიკაცია

საპროექტო მცენარეთა ექსპლიკაცია

№	მცენარეთა დასახელება	სიმაღლე	ღეროს გარშემ.	სასიცოცხლო ფორმა	შენიშვნა	რაოდენობა
20	კედარი (Cedrus deodara)	57	12,5	წიწვოვანი	დრჩება ადგილზე	1
21	თუთა (Morus alba	29	2,5	ხილკენკროვანი ხე	დრჩება ადგილზე	1
22	ოსმანთუსი (Osmanthus heterophyllus)	1	0-4	ფოთოლმცვენი	დრჩება ადგილზე	1
23	კედარი (Cedrus deodara)	13,5	70	წიწვოვანი	დრჩება ადგილზე	1
24	ძახველი (Viburnum tinus)	0-4	0,5	ხილკენკროვანი ხე	დრჩება ადგილზე	1
25	ოსმანთუსი (Osmanthus heterophyllus)	0-4	1	ფოთოლმცვენი	დრჩება ადგილზე	1
26	კედარი (Cedrus deodara)	13,5	57	წიწვოვანი	დრჩება ადგილზე	1
27	კედარი (Cedrus deodara)	13,5	75	წიწვოვანი	დრჩება ადგილზე	1
28	კედარი (Cedrus deodara)	13,5	76	წიწვოვანი	დრჩება ადგილზე	1
29	კედარი (Cedrus deodara)	13,5	75	წიწვოვანი	დრჩება ადგილზე	1
30	კედარი (Cedrus deodara)	13,5	41	წიწვოვანი	დრჩება ადგილზე	1
31	თუთა (Morus alba	2,5	0-4	ხილკენკროვანი ხე	დრჩება ადგილზე	1
32	კოწახური (erberis vulgaris)	1,5	0-4	ხილკენკროვანი ხე	დრჩება ადგილზე	1
33	კვიდო (Ligustrum)	1,0	0-4	ფოთოლმცვენი	დრჩება ადგილზე	1
34	კედარი (Cedrus deodara)	12,5	76	წიწვოვანი	დრჩება ადგილზე	1
35	თელა (Ulmus minor)	1	0-4	ფოთოლმცვენი	დრჩება ადგილზე	1

ფორმატი A-3	თბილისი 2023 წ.

ექსპლიკაცია:

აპრობითი ნიშნები

წითელი ხაზი
ღერძის ხაზი
ჭრილის მაჩვენებელი

შენიშვნები:

პროექტში ცვლილებები შეთანხმებული უნდა იქნეს პროექტის ავტორთან და მერიის საძალაძო სამსახურთან.

პროექტის სახელწოდება

ქ. თბილისი,
ვარკეთილის მეურნეობა,
(ს/კ 01.81.08.312.001)
სასაწყობე შენობა

შპს "არქიტექტორები"

თანამდებობა	გვარი	ხელმოწერა
დირექტორი	დ. ლოსაბერიძე	
პრ. ავტორი	რ. ტქემალაძე	
მასშტაბი	1:###	№Layout №მე
თარიღი	04.09.2023	
სტადია	ფურცლები	ფურცელი
პროექტი		A.0 #LayNo

კ-3 კოეფიციენტის საანგარიშო პროკი
642.4 კვ.მ /9553 კვ.მ = 0.1

შენიშვნა:

- ნაკვეთის გამწვანების კოეფიციენტის მინიმალური კვადრატულობა არსებული

შუნძციური ზონის მიხედვით კ-3 = 0,1 არის 435.0მ^2 , პროექტით ათვისებულია 642.4 მ^2 შართობი მოცემულ ტერიტორიაზე ახალი ხე-მცენარე არ დაირგება

- არსებული ხე-ნარგავების რაოდენობა აკმაყოფილებს შართობის მიხედვით გაანგარიშებულ მოთხოვნას
- №6 (კუნძი) , არ ჩაითვალა ანგარიშში



ფორმატი A-3	თბილისი 2023 წ.	

ექსპლიკაცია:

პირობითი ნიშნები

წითელი ხაზი
ღერძის ხაზი
ჭრილის მაჩვენებელი

შენიშვნები:

პროექტში ცვლილებები შეთანხმებული უნდა იქნეს პროექტის ავტორთან და მერიის საძალაძო სამსახურთან.

პროექტის სახელწოდება

ქ. თბილისი,
ვარკეთილის მეურნეობა,
(ს/კ 01.81.08.312.001)
სასაწყობე შენობა

შპს "არქიტექტორები"

თანამდებობა	გვარი	ხელმოწერა
დირექტორი	დ. ლოსაბერიძე	
პრ. ავტორი	რ. ტყემალაძე	
მასშტაბი	1:###	№Layout Name
თარიღი	04.09.2023	
სტადია	შურცლები	შურცელი
პროექტი		A.0 #LayNo

წერილის ნომერი: **18-01231741111**
თარიღი: **23/06/2023**

ადრესატი: ქალაქ თბილისის მუნიციპალიტეტის სსიპ ქალაქ თბილისის მუნიციპალიტეტის არქიტექტურის სამსახური
მისამართი: შარტავას 7

ზოგადი ინფორმაცია	
წერილის ნომერი:	N60-0123158171
წერილის თარიღი:	07 ივნისი, 2023
განმცხადებელი:	რევაზ ტყემალაძე
განაცხადის N	AR1967951
მისამართი	ქ. თბილისი, ვარკეთილის მეურნეობა
საკადასტრო კოდ(ებ)ი:	01.81.08.312.001
ფუნქციური დანიშნულება; კლასი:	საწყობი; IV კლასი;
ნომენკლატურა/მოთხოვნის შინაარსი:	მიწის ნაკვეთის სამშენებლოდ გამოყენების პირობების დადგენა
მიწის ნაკვეთის მესაკუთრე(ები)	შპს ,,ინოვაციური ხედვა“ (ს/ნ: 405290055)
არსებული ფუნქციური ზონა(ები):	სამრეწველო ზონა 1 (ს-1) გამწვანებული ტერიტორიები (მცირე ნაწილზე ვრცელდება)
არსებული შეზღუდვები	---------
წარმოდგენილი დოკუმენტაცია	მწვანე ნარგავების ხარისხობრივ შეფასებაზე გაცემული საექსპერტო დასკვნა ფოტომასალა ტოპო. გეგმა საპროექტო შენობის განთავსების სქემით, საპროექტო შენობასა და მწვანე ნარგავებს შორის დაშორების მანძილით
დასკვნა: დადებითი	

საკითხის აღწერა

მიწის ნაკვეთის სამშენებლოდ გამოყენების პირობების დადგენის ეტაპზე, მწვანე ნარგავებთან დაკავშირებით სამსახურის პოზიცია

სამართლებრივი დასაბუთება

სამსახურმა იხელმძღვანელა შემდეგი სამართლებრივი საფუძვლებით: საქართველოს ორგანული კანონის ,,ადგილობრივი თვითმმართველობის კოდექსის“ მე-16 მუხლის მე-2 ნაწილის ,,გ“ ქვეპუნქტი; საქართველოს კანონის ,,საქართველოს სივრცის დაგეგმარების, არქიტექტურული და სამშენებლო საქმიანობის კოდექსის“ 109-ე მუხლის მე-2 ნაწილი; საქართველოს კანონის „ქ. თბილისის საზღვრებში და მიმდებარე ტერიტორიაზე არსებული მწვანე ნარგავებისა და სახელმწიფო ტყის განსაკუთრებული დაცვის შესახებ“ მე-6 და მე-7 მუხლები; საქართველოს მთავრობის 2019 წლის

31 მაისის დადგენილებით №255 დამტკიცებული „მშენებლობის ნებართვის გაცემისა და შენობა-ნაგებობის ექსპლუატაციაში მიღების წესისა და პირობების შესახებ“ (შემდგომში ,,დადგენილება“) მე-3 მუხლის მე-2 პუნქტის „ო“ ქვეპუნქტი, დადგენილების მე-8 მუხლის მე-2 პუნქტის ,,ბ.ზ“ ქვეპუნქტი; დადგენილების მე-9 მუხლის პირველი პუნქტის „ი“, „კ“ ქვეპუნქტები; ქალაქ თბილისის მუნიციპალიტეტის საკრებულოს 2018 წლის 16 იანვრის დადგენილებით №10-11 დამტკიცებული ,,ქალაქ თბილისის მუნიციპალიტეტის მერიის გარემოს დაცვის საქალაქო სამსახურის დებულების“ მე-5 მუხლის მე-3 პუნქტი; ქალაქ თბილისის მუნიციპალიტეტის საკრებულოს 2022 წლის 11 ივნისის დადგენილებით N11-58 დამტკიცებული ,,ქ. თბილისის მუნიციპალიტეტის ტერიტორიაზე მწვანე ნარგავების დაცვის, მოვლისა და აღდგენის წესის დამტკიცების შესახებ“ (შემდგომში ,,N11-58 დადგენილება“) დანართი N1-ის, 30-ე მუხლის მე-9 პუნქტი; ამავე დადგენილების 31-ე, 34-ე, 38-ე, 39-ე მუხლები; ქ. თბილისის მუნიციპალიტეტის მთავრობის 2018 წლის 8 თებერვლის N05.14.147 განკარგულებით დამტკიცებული პრიორიტეტული ხეების სია, 2017 წლის 24 ივლისის ქ. თბილისის მუნიციპალიტეტის მერიის ეკოლოგიისა და გამწვანების საქალაქო სამსახურის უფროსის ბრძანება ,,ხილ-კენკროვან სახეობათა ხე-მცენარეების ნუსხის დამტკიცების თაობაზე“.

სამსახურის პოზიცია

გარემოს დაცვის საქალაქო სამსახურის 2023 წლის 13 ივნისის N18-01231643395 წერილის შესაბამისად, ქ. თბილისის მუნიციპალიტეტის მერიის მუნიციპალური ინსპექციის მიერ ტერიტორიაზე განხორციელებული ინსპექტირების შემდეგ, დამატებით გეგზავნებათ სამსახურის პოზიცია, საპროექტო ტერიტორიაზე არსებულ მწვანე ნარგავებთან დაკავშირებით.

ვინაიდან წარმოდგენილი დოკუმენტაციით ვადგენთ, რომ სამშენებლო სამუშაოების განხორციელებისას, განმცხადებელი არ ეხება ტერიტორიაზე არსებულ მწვანე ნარგავებს, **სამსახური გასცემს დადებით რეკომენდაციას მიწის ნაკვეთის სამშენებლოდ გამოყენების პირობების დამტკიცების შესახებ, ტერიტორიაზე არსებული ნარგავების შენარჩუნების ვალდებულებით.**

გაცნობებთ, რომ მწვანე ნარგავების უნებართვო ჭრის, დაზიანების, ან განადგურების შემთხვევაში სამართალდამრღვევ პირს დაეკისრება კანონმდებლობით განსაზღვრული პასუხისმგებლობა.

პროექტის შეთანხმების ეტაპზე გასათვალისწინებელი წინაპირობები

დადგენილების მე-13 მუხლის პირველი პუნქტის „ო“ ქვეპუნქტის საფუძველზე, II, III და IV კლასის შენობა-ნაგებობის არქიტექტურული პროექტის შეთანხმების ეტაპზე, სსიპ ქალაქ თბილისის მუნიციპალიტეტის არქიტექტურის სამსახურს უნდა წარედგინოს ტერიტორიაზე კ-3 კოეფიციენტის ათვისების გამწვანების პროექტი, რომელიც სხვა მონაცემებთან ერთად აუცილებლად უნდა მოიცავდეს ამ დადგენილების მე-19 მუხლის მე-5 პუნქტის „ა“, „გ“, „დ“, „ე“ და „ვ“ ქვეპუნქტებით გათვალისწინებულ ინფორმაციას, აგრეთვე „ზ“ ქვეპუნქტით განსაზღვრულ, ფოტომონტაჟის სახით ვიზუალურად გამოსახულ გამწვანების პროექტს **(გარდა ინდივიდუალური საცხოვრებელი სახლების, ასევე იმ შენობა/ნაგებობების არქიტექტურული პროექტებისა, რომელთა შეთანხმება მოთხოვნილია მიწის ნაკვეთის იმ ფუნქციურ ზონაში, რომელშიც კ-3 კოეფიციენტი არ არის განსაზღვრული ან ხდება შენობა/ნაგებობის რეკონსტრუქცია)**.

გამწვანების პროექტში განმცხადებელმა უნდა გაითვალისწინოს შემდეგი გარემოებები: შერეული, მაღალპროდუქტიული კორომების ჩამოყალიბება ქალაქის ეკოლოგიური მდგომარეობის გაუმჯობესების სავალდებულო წინაპირობაა; სამსახურს მიზანშეწონილად მიაჩნია პროექტის შეთანხმების ეტაპზე, გამწვანების პროექტის ფარგლებში, ერთი სახეობის მწვანე ნარგავების ნაცვლად, ტერიტორია გამწვანდეს შერეული ტიპის, როგორც წიწვოვანი ისე ფოთლოვანი ნარგავებით.

სამსახური უპირატესობას ანიჭებს მაღალპროდუქტიული კორომების შექმნისა და ეკოლოგიური მდგომარეობის გაუმჯობესების მიზნით, დიდი ვარჯის მქონე ხეების დარგვას ბუჩქებთან და ყვავილებთან მიმართებით.

დასარგავი მცენარის სახეობა უნდა შეირჩეს პრიორიტეტული ხეების სიიდან **(გარდა, ვერხვისა და ხილ-კენკროვანი მცენარეებისა).**

ხის ნერგი გამოზრდილი უნდა იყოს სანერგეში, სწორი ფორმის მქონე მთავარი ღეროთი. მარადმწვანე ხეები (როგორც წიწვოვანი ასევე, ფოთლოვანი) დაფესვიანებული შესაბამისი ზომის კონტეინერში არანაკლებ 65 ლიტრი (CLT).
წიწვოვანი ნარგავების დარგვის შემთხვევაში (გარდა იტალიური ფიჭვისა, მასზე ვრცელდება ფოთლოვანი ხეების პარამეტრები), ნერგის სიმაღლე არანაკლებ 3 მ; მთავარი ღერო უნდა იყოს სწორი ფორმის; ღეროს გარშემოწერილობა (CIRC) არანაკლებ 0,16 მ., ფესვის ყელიდან 0,1 მ. სიმაღლეზე; ვარჯის დიამეტრი არანაკლებ 0,7 მ.; ვარჯი უნდა იყოს ყველა მხრიდან სიმეტრიულად

განვითარებული; ქოთანში დაფესვიანებული; მისი განტოტვა უნდა იწყებოდეს ფესვის ყელიდან არაუმეტეს 0,25 მ. სიმაღლეზე.
ფოთლოვანი ნარგავების დარგვის შემთხვევაში, ნერგის სიმაღლე 3.5 მ.; მთავარი ღერო უნდა იყოს სწორი ფორმის; ღეროს გარშემოწერილობა (CIRC) არანაკლებ 0,18 მ. ფესვის ყელიდან 1 მ. სიმაღლეზე; ვარჯის დიამეტრი არანაკლებ 0,7 მ.; მისი განტოტვა უნდა იწყებოდეს მცენარის ფესვის ყელიდან არანაკლებ 1,8 მ. სიმაღლეზე; ვარჯი უნდა იყოს ყველა მხრიდან სიმეტრიულად განვითარებული.

ინდივიდუალური ადმინისტრაციულ-სამართლებრივი აქტის გასაჩივრება

წინამდებარე ინდივიდუალური ადმინისტრაციულ-სამართლებრივი აქტი შესაძლოა გასაჩივრდეს ქ. თბილისის მუნიციპალიტეტის მერთან (ქალაქი თბილისი, ჟ. შარტავას ქუჩა N7), დაინტერესებული მხარის მიერ მისი ოფიციალური წესით გაცნობის დღიდან ერთი თვის ვადაში.

პატივისცემით,

პაატა ტოგონიძე

პირველადი სტრუქტურული ერთეულის ხელმძღვანელი - საქალაქო სამსახურის უფროსი (მოვალეობის შემსრულებელი)

გამოყენებულია კვალიფიციური ელექტრონული ხელმოწერა/ ელექტრონული შტამპი

დენდროლოგიური პროექტის საინფორმაციო ბანერი

დამკვეთი: შპს"ინოვაციური ხედვა"

საპროექტო ტერიტორია: ს/კ 01.81.08.312.001

ობიექტის მისამართი: ქალაქი თბილისი,
ვარკეთილის მეშვრნეობა

ნებართვის გაცემის ორგანო: ქ.თბილისის მუნიციპალიტეტის მერიის გარემოს დაცვის სააქალაქო სამსახური

კ-3 =0.1 (642.4მ)

დენდროლოგიური პროექტის შეთანხმების თარიღი ----------

დენდროლოგიური პროექტის დასრულების თარიღი 1/09/2026 ----------

არსებული ხე - მცენარეების (რჩება ადგილზე)

3 ძირი (№№1,21,31) თუთა, სიმაღლე 6.5+,ღეროს გარშ. 20,7 სმ.

5 ძირი (№№4,5,7,8,9) კვიპაროზი, სიმაღლე 8.5+,ღეროს გარშ. 22,9 სმ.

14 ძირი (№№10,11,12,13,14,17,20,23,26,27,28,29,30,34) კედარი ხე, სიმაღლე 12.5+,ღეროს

1 ძირი (№35) თელა, სიმაღლე 1+,ღეროს გარშ. 1.5 სმ.

4 ძირი (№15,19,22,25) ოსმანთიუსი, სიმაღლე 1+,ღეროს გარშ. 1.5 სმ.

2 ძირი (№2,3) ვაზი, ღეროს გარშ. 10.1 სმ.

2 ძირი (№16,18) კელრეუტერია, ღეროს გარშ. 0-4სმ.

1 ძირი (№24) ძახველი, ღეროს გარშ. 0-4სმ.

1 ძირი (№32) კოწახური, ღეროს გარშ. 0-4სმ.

1 ძირი (№33) კვიდო, სიმ. 1 , ღეროს გარშ. 0-4სმ.

ხე მცენარეების მოვლაზე პასუხისმგებელია შპს"ინოვაციური ხედვა"

ხე მცენარეების მოვლის ხანგრძლივობა 3 წელი