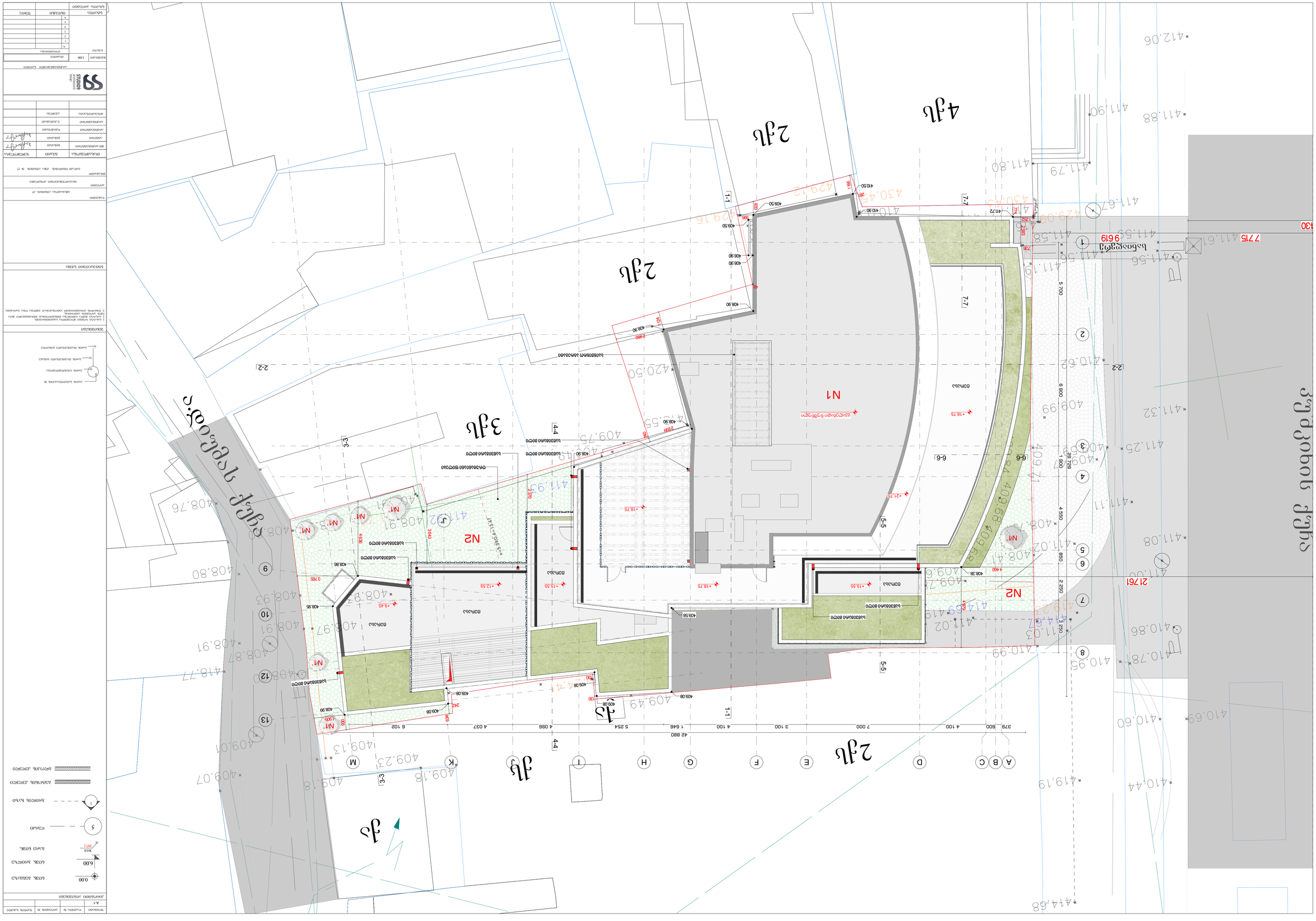
ქუჩა ფეიქრების
2ქ
3ქ
4ქ
5ქ
N1
N2
ბეტონის ბორდიური
ასფალტის საფარი
ბეტონის ბრტყელი ფილა
ბეტონის ბრტყელი ფილა ნ
ნარინჯისფერი ხაზი - ნაკვეთის საზღვარი
ნაკვეთის საზღვარი
მიმდებარე ნაკვეთის საზღვარი
ნაკვეთის საზღვარი -ის
ნაკვეთის საზღვარი
ნაკვეთის საზღვარი
ნაკვეთის საზღვარი

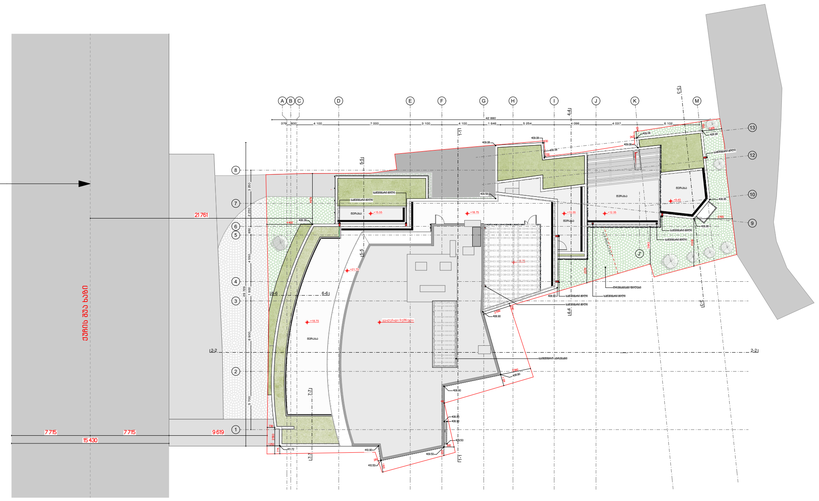

საზოგადოებრივი გზიდან, სიმაღლის რეგულირების ხაზის დადგენისთვის, ფასადთან შეხების ყველაზე ახლო წერტილი

მაქსიმალური სიმაღლე 49.51 მ

მაქსიმალური სიმაღლის განსაზღვრის სქემა
საზოგადოებრივი ქუჩის ფასადთან შეხების ყველაზე ვიწრო ადგილი

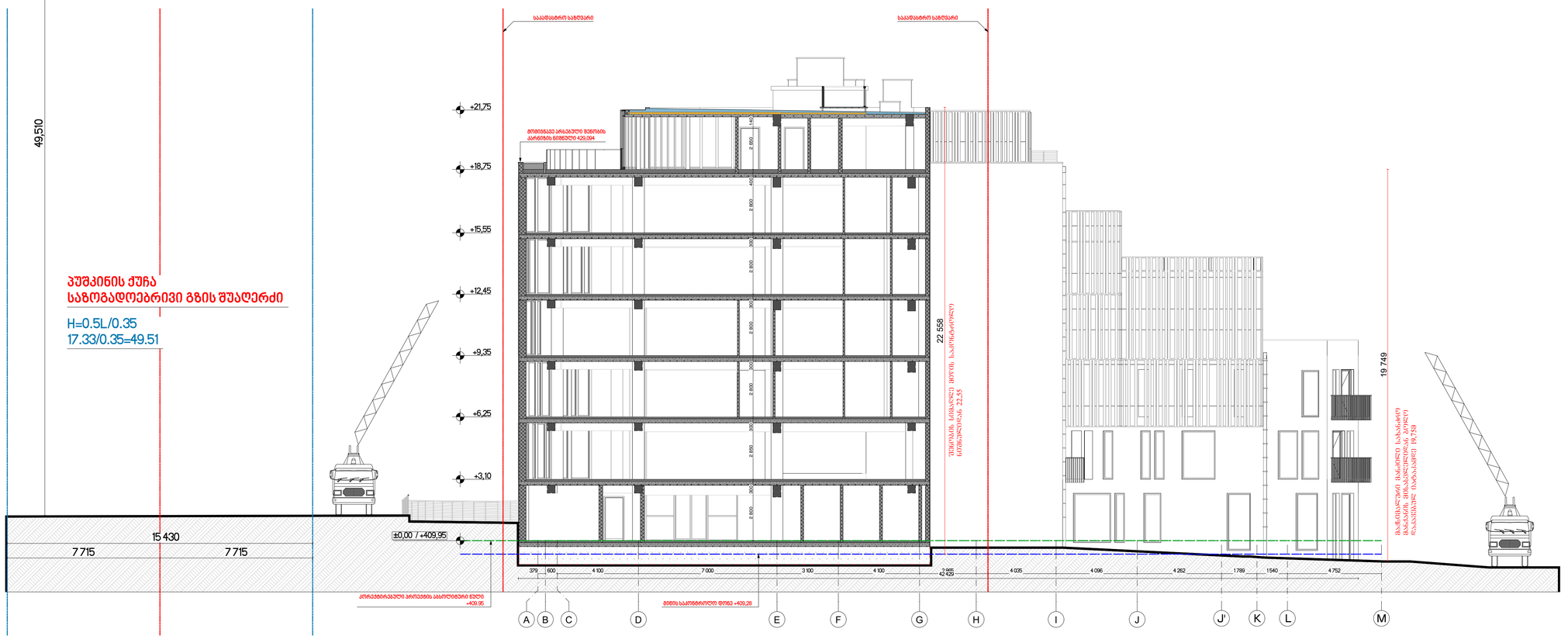

ფორმატი	რაკურსის N	პროექტის N	შაბლონის სახელი
A-1			

პროექტის აღნიშვნები

0.00 ნიშნ. მიწისაზე

6.00 ნიშნ. პარაპეტზე

3010 397.1 მაღალ ნიშნ.

5 ღერძის

1 პროფილის ხაზი

გამტარების კედელი

ბლოკის კედელი

ავტორის საკონტაქტო ინფორმაცია

1. სამაშენებლო ნარევის ფორმულირება სამშენებლოდ;
2. სამშენებლო ფირფიტა ცემენტირებულ მასალაზე მოთავსებული ბრტყელი ელემენტების ამოშენებას;
3. შენობის კონსტრუქციული ელემენტებიდან ამოშენება ნებადართულია

ტექნიკური აღწერა

თანამშრომლობა	ხელმოწერა	
მთ.არქიტექტორი	ქ.ქებაძე	
პარტნიორი	ქ.ქებაძე	
არქიტექტორი	ლ.ქებაძე	
არქიტექტორი	ნ.ტაბატაძე	
პროექტირება	ა.ბერძენა	

არქიტექტურული ნაწილი

მასშტაბი	1:100	ფაილი	
ნახაზი		კონტროლი	
		N	
		1	
		2	
		3	
		4	
		5	
		6	
ხელმძღვანელი		თარიღი	
ხელმძღვანელი			