საქართველოს შინაგან საქმეთა სამინისტროს
საპატრულო პოლიციის დეპარტამენტი

MINISTRY OF INTERNAL AFFAIRS OF GEORGIA
PATROL POLICE DEPARTMENT

23/05/2024

MIA 3 24 01508071

მოქ: პაპუკაშვილი მარიამ
თბილისი, თენგიზ აბულაძის ქუჩა, N 9, ბინა 3
თქვენს 2024 წლის 22 მაისის განცხადებაზე

ასლი: შსს საპატრულო პოლიციის დეპარტამენტის
ქ. თბილისის მთავარი სამმართველოს

შსს საპატრულო პოლიციის დეპარტამენტში განხილულ იქნა თქვენი განცხადება, რომელშიც ითხოვთ, ქ.თბილისი, პეტრე იბერის ქუჩის შესახვევი N13-ში არსებულ მიწის ნაკვეთზე (საკადასტრო კოდი: 01.10.06.022.010) არსებულ მიწის ნაკვეთზე საგზაო-სატრანსპორტო ინფრასტრუქტურის ნაკადების მიმართულების საგზაო მოძრაობის ორგანიზაციის წარმოდგენილი მუდმივი სქემის შეთანხმებას.

ვითვალისწინებთ რა, ქ.თბილისის მუნიციპალიტეტის მერიის ს.ს.ი.პ. ტრანსპორტისა და ურბანული განვითარების სამსახურის (08.05.2024 წ 16-0124114626) თანხმობას შსს საპატრულო პოლიციის დეპარტამენტი ითანხმებს (საგზაო მოძრაობის უსაფრთხოების კუთხით) წარმოდგენილ მუდმივი მოძრაობის ორგანიზაციის სქემას, ხოლო ტერიტორიაზე მისასვლელი გზა აღიჭურვოს მოძრაობის რეგულირების ტექნიკური საშუალებებით თანდართული სქემის შესაბამისად.

დანართი: სქემა 1 ფაილად.

საპატრულო პოლიციის დეპარტამენტი /
საორგანიზაციო სამმართველო / საგზაო მოძრაობის
ზედამხედველობის განყოფილება
განყოფილების უფროსი
ბარბაქაძე დავით

0190, თბილისი, ნოე რამიშვილის ქ. №38
№38, Noe Ramishvili St. 0190, Tbilisi, Georgia

ტელ./Tel.: (+995 032) 2 41 42 42
ფაქსი/Fax: (+995 032) 2 41 85 02
E-mail: patrolinfo@mia.gov.ge

ქალაქ თბილისის მუნიციპალიტეტის საჯარო სამართლის იურიდიული პირი – ქალაქ თბილისის მუნიციპალიტეტის ტრანსპორტისა და ურბანული განვითარების სააგენტო

წერილის ნომერი: **16-01240442997**
გაცემის თარიღი: **29/02/2024**

ადრესატი: მარიამ პაპუკაშვილი
პირადი ნომერი: 01008044858
მისამართი: საქართველო, ქალაქი თბილისი, თენგიზ აბულაძის ქუჩა, N 9, ბინა 3

ქალბატონო მარიამ,

ქალაქ თბილისის მუნიციპალიტეტის სსიპ - ქალაქ თბილისის მუნიციპალიტეტის ტრანსპორტისა და ურბანული განვითარების სააგენტომ განიხილა თქვენი, 2024 წლის 30 იანვრის №0124030568-16 განცხადება, რომელთან დაკავშირებითაც გაცნობებთ შემდეგს:

დაკმაყოფილდეს 2024 წლის 30 იანვრის №0124030568-16 განცხადება და შეთანხმდეს ქალაქ თბილისში, პეტრე იბერის ქუჩის შესახვევის N13-ში მიმდებარედ არსებულ მიწის ნაკვეთზე (საკადასტრო კოდი: N01.13.03.051.115) საგზაო მოძრაობის ორგანიზების სქემა თანდართულ ბმულზე არსებული დანართის შესაბამისად.

საგზაო მოძრაობის ორგანიზების სქემები შეთანხმებულია იმ პირობით, რომ სამშენებლო ტექნიკა იმოძრავებს მოქმედი სამართლებრივი დადგენილი წესით (არა პიკის საათებში, გარდა 08:00 სთ-დან 11:00 სთ-მდე და 17:00 სთ-დან 20:00 სთ-მდე).

სამშენებლო ღობის მონტაჟი-დემონტაჟის პერიოდში სქემა შეთანხმებულია, იმ პირობით, რომ სამშენებლო ღობის მოწყობის სამუშოები იწარმოებს თანხმობის მიღებიდან 1(ერთი) თვის განმავლობაში.

მშენებლობის პერიოდში სქემა შეთანხმებულია, იმ პირობით, რომ სამშენებლო სამუშოები იწარმოებს თანხმობის მიღებიდან 2(ორი) წლის განმავლობაში.

სამუშაო ზონის მიმდებარე ტერიტორია სრულად უნდა აღიჭურვოს საგზაო ნიშნებით, შეთანხმებული სქემის შესაბამისად, სამშენებლო სამუშაოების დაწყებამდე. სამუშაოების მიმდინარეობის პერიოდში, საგზაო მოძრაობის ორგანიზების დროებითი სქემის მიხედვით გათვალისწინებული საგზაო ნიშნები უნდა განთავსდეს მოძრავ დგარზე, რათა არ დაზიანდეს მიმდებარე ტერიტორიაზე არსებული ინფრასტრუქტურა. ამასთან, განსათავსებელი დროებითი საგზაო ნიშნები დამზადებული უნდა იყოს საქართველოში მოქმედი კანონმდებლობით გათვალისწინებული სტანდარტების შესაბამისად.

იმ შემთხვევაში, თუ სამუშაოებისათვის საჭირო დროებითი და არსებული საგზაო ნიშნები ეწინააღმდეგება/ხელს უშლის ერთმანეთს, საჭიროა უკვე არსებული საგზაო ნიშნები შეიფუთოს, ხოლო სამუშაოს დასრულებისთანავე დემონტაჟი უნდა გაუკეთდეს დროებით დამონტაჟებულ საგზაო მოძრაობის ორგანიზების ტექნიკურ საშუალებებს და ქუჩის სავალი ნაწილი (ყველა შეფუთული ნიშნის ჩათვლით) მოყვანილი იქნას პირვანდელ მდგომარეობაში.

დამატებით გაცნობებთ, რომ თუ მშენებლობის პერიოდში, საპროექტო ტერიტორიის მიმდებარედ, ხორციელდება სხვა სამშენებლო სამუშაოები და დროებითი საგზაო ნიშნები, რომლებიც განთავსებულია სხვა, ნებართვის მქონე, შემსრულებელი კომპანიის მიერ და კვეთს/ეწინააღმდეგება თქვენს მიერ დასამონტაჟებელ საგზაო ნიშნებს, დროებითი საგზაო ნიშნები დაიტანოთ საჭიროებისამებრ და

აუცილებლობის შემთხვევაში, სამუშაოები განახორციელოთ უკვე განთავსებული დროებითი საგზაო ნიშნების გამოყენებით. ხოლო, სხვა შემსრულებლის მიერ, სამუშაოების დასრულებისა და ნიშნების დემონტაჟის შემთხვევაში, უზრუნველყოთ თქვენი საგზაო ნიშნების სრულად მონტაჟი, მოცემული პირობების შესაბამისად.

საგზაო მოძრაობის ორგანიზების სქემის ცვლილება საჭიროებს შეთანხმებას სააგენტოსთან.

ასევე გაცნობებთ, რომ საჭიროების შემთხვევაში, სსიპ ტრანსპორტისა და ურბანული განვითარების სააგენტო იტოვებს უფლებამოსილებას, მოითხოვოს სამუშაოების პერიოდში არსებული სიტუაციის საგზაო მოძრაობის ორგანიზების სქემის ალტერნატიული ვარიანტის წარმოდგენა.

გადაწყვეტილების გასაჩივრება, დაინტერესებული მხარის მიერ, შესაძლებელია ამ გადაწყვეტილების გაცნობიდან ერთი თვის ვადაში ქალაქ თბილისის მუნიციპალიტეტის მერთან (მისამართი: ჟ. შარტავას ქუჩა N7) კანონმდებლობით დადგენილი წესით.

დანართი: სსიპ - ტრანსპორტისა და ურბანული განვითარების სააგენტოს მიერ შეთანხმებული საგზაო მოძრაობის ორგანიზების სქემები იხილეთ თანდართულ ბმულზე :

https://cloud.tbilisi.gov.ge/index.php/s/f3Us4ZNU2Xwm8br

პატივისცემით,

მამუკა მუმლაძე

ქალაქ თბილისის მუნიციპალიტეტის ტრანსპორტისა და ურბანული განვითარების სააგენტო-უფროსის მოადგილე

გამოყენებულია კვალიფიციური ელექტრონული ხელმოწერა/ ელექტრონული შტამპი

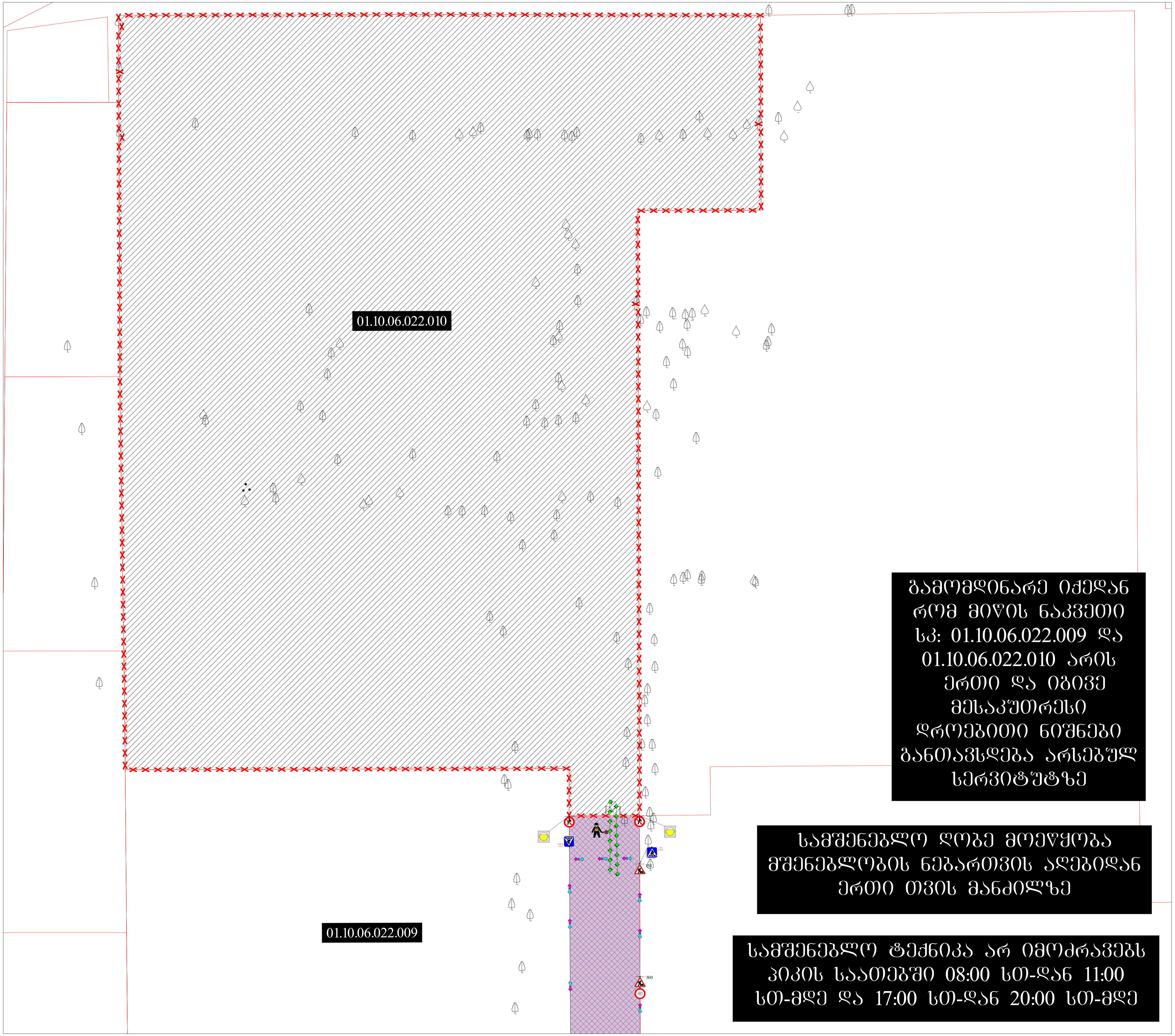

გამომდინარე იქედან რომ მიწის ნაკვეთი სკ: 01.10.06.022.009 და 01.10.06.022.010 არის ერთი და იგივე მესაკუთრესი დროებითი ნიშნები განთავსდება არსებულ სერვიტუტზე

სამშენებლო ღობე მოეწყობა მშენებლობის ნებართვის აღებიდან ერთი თვის მანძილზე

სამშენებლო ტექნიკა არ იმოძრავებს პიკის საათებში 08:00 სთ-დან 11:00 სთ-მდე და 17:00 სთ-დან 20:00 სთ-მდე

საგზაო მოძრაობის ორგანიზების დროებითი სქემა

მისამართი:
ქ. თბილისი თეიმურაზ I-ის ქუჩის მიმდებარედ (ს.კ. 01.10.06.022.010) საგზაო მოძრაობის ორგანიზების დროებითი სქემა. (ღობის მონტაჟი-დემონტაჟი)

თარიღი: 2024 წელი	მასშტაბი: პირობითი
დამკვეთი:	შპს "სტუდიო ალფა სახლი"

შ.პ.ს "STS"
(Smart Transportation Solutions)
ტელ: 577 15-55-75

შეასრულა: ნიკა სიდამონიძე
ტელ: 598-77-88-48

შეამოწმა: ვახტანგ თავდიშვილი
ტელ: 551-14-14-84

საგზაო მოძრაობის ორგანიზაციის ტექნიკური საშუალებები

- 1.26 -2ც
- 3.10 - 2ც
- 3.24 - 1ც
- 5.19.1 - 2ც
- 5.19.2 - 2ც
- T7 ციმციმა-2ც

პირობითი აღნიშვნები

- ქვეითთა მოძრაობის მიმართულება
- სამშენებლო ტექნიკის მოძრაობის მიმართულება
- ღობურა
- მედროშე 1 ადამიანი

SMART TRANSPORTATION SOLUTIONS

01.10.06.022.010

01.10.06.022.009

სამშენებლო სამუშაოები
გაბრძელდება მშენებლობის
ნებართვის აღებიდან ორი წლის
მანძილზე

სამშენებლო ტექნიკა არ იმოძრავებს
პიკის საათებში 08:00 სთ-დან 11:00
სთ-მდე და 17:00 სთ-დან 20:00 სთ-მდე

საგზაო მოძრაობის ორგანიზების დროებითი სქემა

მისამართი:	
ქ. თბილისი თქეშურაზ I-ის ქუჩის მიმდებარედ (ს.კ. 01.10.06.022.010) საგზაო მოძრაობის ორგანიზების დროებითი სქემა. (ღობის მშენებლობის პერიოდი)	
თარიღი: 2024 წელი	მასშტაბი: პირობითი
დამკვეთი:	შპს "სტუდიო ალფა სახლი"

შ.პ.ს "STS"
(Smart Transportation Solutions)
ტელ: 577 15-55-75

შეასრულა: ნიკა სიდამონიძე
ტელ: 598-77-88-48

შეამოწმა: ვახტანგ თავდიშვილი
ტელ: 551-14-14-84

საგზაო მოძრაობის ორგანიზაციის ტექნიკური საშუალებები

T7 ციმციმა-2ც



ნ. [illegible]

პირობითი აღნიშვნები



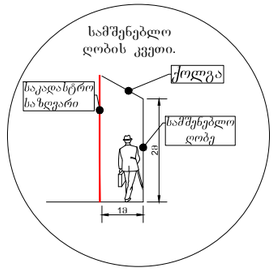

STS SMART TRANSPORTATION SOLUTIONS

ქალაქ თბილისის მუნიციპალიტეტის საჯარო სამართლის იურიდიული პირი – ქალაქ თბილისის მუნიციპალიტეტის ტრანსპორტისა და ურბანული განვითარების სააგენტო

წერილის ნომერი: **16-0124114626**
გაცემის თარიღი: **08/05/2024**

ადრესატი: მარიამ პაპუკაშვილი
პირადი ნომერი: 01008044858
მისამართი: საქართველო, ქალაქი თბილისი, თენგიზ აბულაძის ქუჩა, N 9, ბინა 3

ქალაქ თბილისის მუნიციპალიტეტის სსიპ - ქალაქ თბილისის მუნიციპალიტეტის ტრანსპორტისა და ურბანული განვითარების სააგენტომ განიხილა 2024 წლის 12 აპრილის № 0124103945-16 განცხადება, რომელთან დაკავშირებითაც გაცნობებთ შემდეგს:

დაკმაყოფილდეს 2024 წლის 12 აპრილის № 0124103945-16 განცხადება და შეთანხმდეს ქალაქ თბილისში, პეტრე იბერის ქუჩის შესახვევი N13-ში არსებულ მიწის ნაკვეთზე (საკადასტრო კოდი: 01.10.06.022.010) საგზაო მოძრაობის ორგანიზების სქემა თანდართულ ბმულზე არსებული დანართის შესაბამისად.

საგზაო მოძრაობის ორგანიზების სქემის ცვლილება საჭიროებს შეთანხმებას სააგენტოსთან.

გადაწყვეტილების გასაჩივრება, დაინტერესებული მხარის მიერ, შესაძლებელია ამ გადაწყვეტილების გაცნობიდან ერთი თვის ვადაში ქალაქ თბილისის მუნიციპალიტეტის მერთან (მისამართი: ჟ. შარტავას ქუჩა N7) კანონმდებლობით დადგენილი წესით.

საქართველოს ზოგადი ადმინისტრაციული კოდექსის 63-ე მუხლის შესაბამისად ძალადაკარგულად გამოცხადდეს სსიპ - ტრანსპორტისა და ურბანული განვითარების სააგენტოს 2023 წლის 2 აგვისტოს წერილით N16-01232141019 შეთანხმებული საგზაო მოძრაობის ორგანიზების სქემა.

დანართი: სსიპ - ტრანსპორტისა და ურბანული განვითარების სააგენტოს მიერ შეთანხმებული საგზაო მოძრაობის ორგანიზების სქემები იხილეთ თანდართულ ბმულზე :

https://cloud.msda.ge/index.php/s/XZTvI5I69ZBzuQP

პატივისცემით,

ოთარ ჩიტიძე

სააგენტოს უფროსი (მოვალეობის შემსრულებელი)

გამოყენებულია კვალიფიციური ელექტრონული ხელმოწერა/ ელექტრონული შტამპი

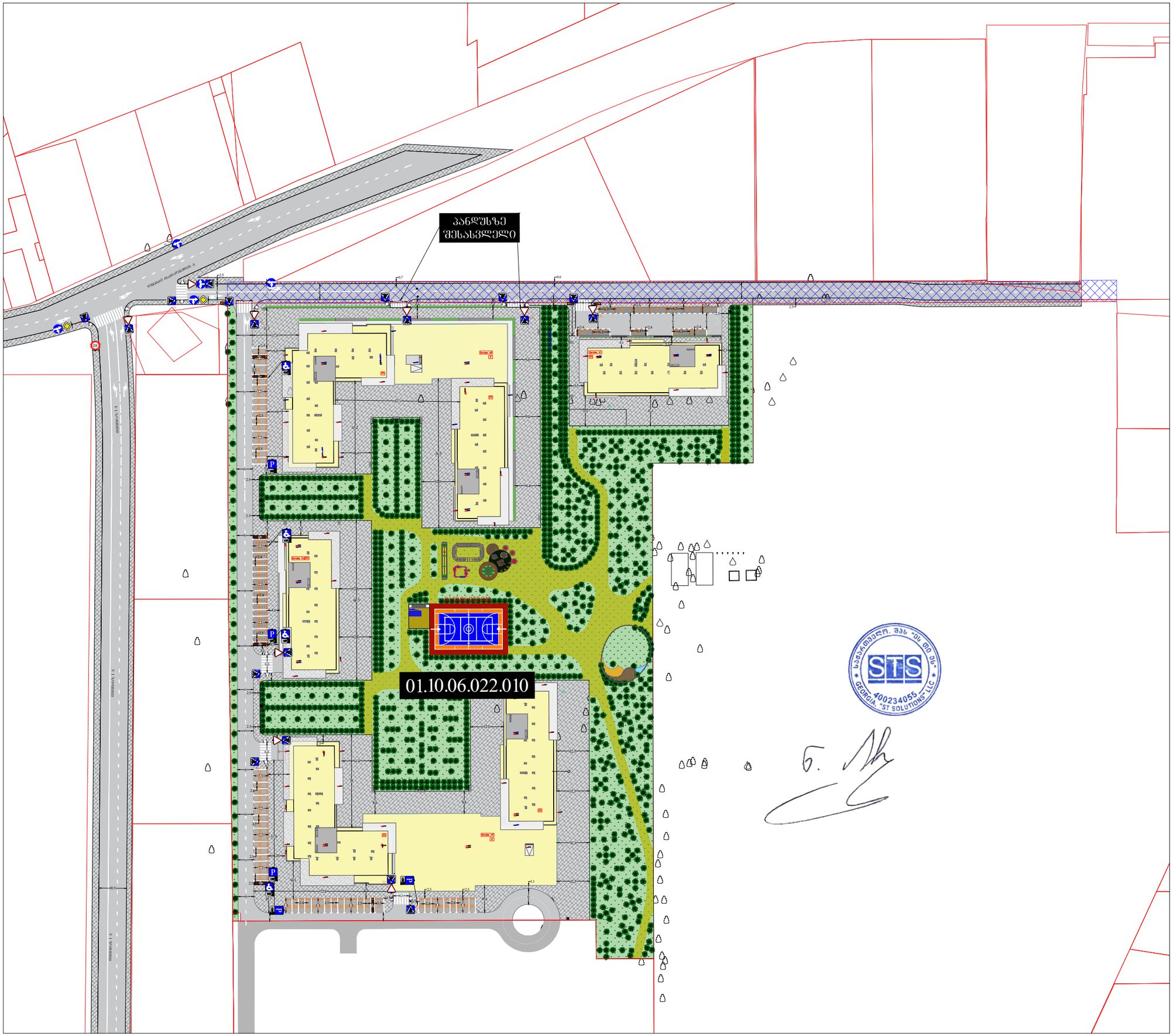

საგზაო მოძრაობის ორგანიზების სქემა

	მისამართი:
ქ. თბილისი პეტრე იბერის ქუჩის შესახვევი N13 მიმდებარედ (ს.კ. 01.10.06.022.010) საგზაო მოძრაობის ორგანიზების სქემა.	
თარიღი: 2024 წელი	მასშტაბი: პირობითი
დამკვეთი:	შ.პ.ს. "სტუდიო ალფა სახლი"

შ.პ.ს "STS"
(Smart Transportation Solutions)
ტელ: 577 15-55-75

შეასრულა: ვაკო ბურდული
ტელ: 598-14-77-01

შეამოწმა: ვახტანგ თავდიშვილი
ტელ: 551-14-14-84

საგზაო მოძრაობის ორგანიზაციის ტექნიკური საშუალებები

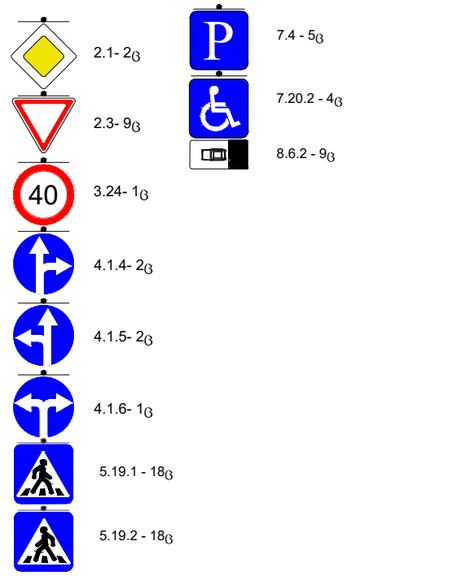

პირობითი აღნიშვნები

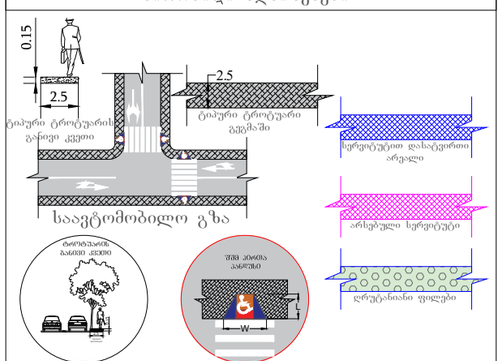

შენიშვნა:
პანდუსის პარამეტრები განისაზღვრება 41-ე დაფგენილების ქვეთავი 406 -ის მიხედვით.

SMART TRANSPORTATION SOLUTIONS