ქ.თბილისი, თბილისის ზღვის მიმდებარე ტერიტორია (ნაკვ 01.12.21.001.147, 01.12.21.001.146)

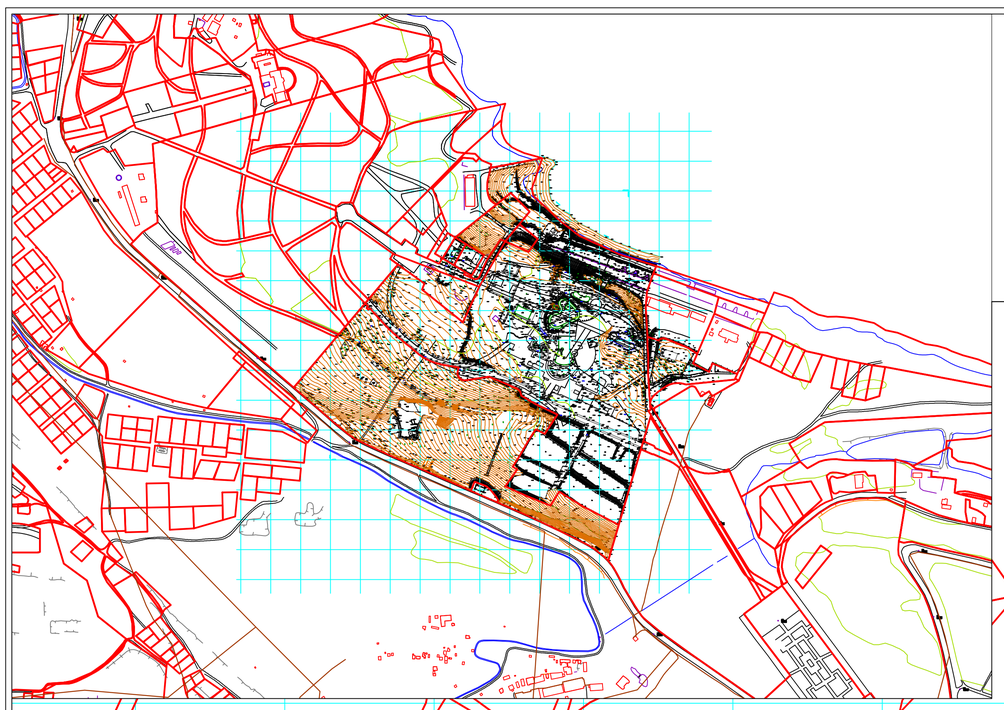





პირობითი აღნიშვნები

ნაძვი	საზღვრები
ფიჭვისრიგვანი ხე	წყლის ბერე
ბაგირიგზა	ელფხიზაციისწყალი
ღრეზე	ასფალტიზაცია
ბეტონი	ჩა. ქანელი
ორპირნს ბოძი	წყლ კორექტირებული ზედაპირის საზღვრები

შპს „ტოპო სერვისი“

შესრულა	ი.ბასანაულაშვილი	ი.ბასანაულაშვილი
შეამოწმა	გ.ლომიერი	გ.ლომიერი
დირექტორი	ი.ბასანაულაშვილი	ი.ბასანაულაშვილი
1:1000		14.08.2017 წ.

შპს „ტოპო სერვისი“
მისამართი: თემქის დას. IV მ/რ, კორპ. 10. ბ. 99
Email: toposervice.georgia@gmail.com
tel.555 248 730

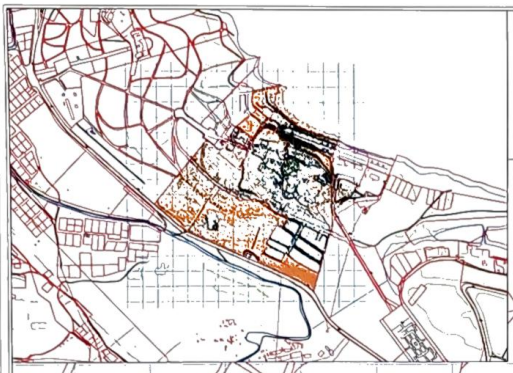

ქ.თბილისი, თბილისის ზღვის მიმდებარე
ტერიტორია (ნაკვ 01.12.21.001.147, 01.12.21.001.146)









TOPO SERVICE

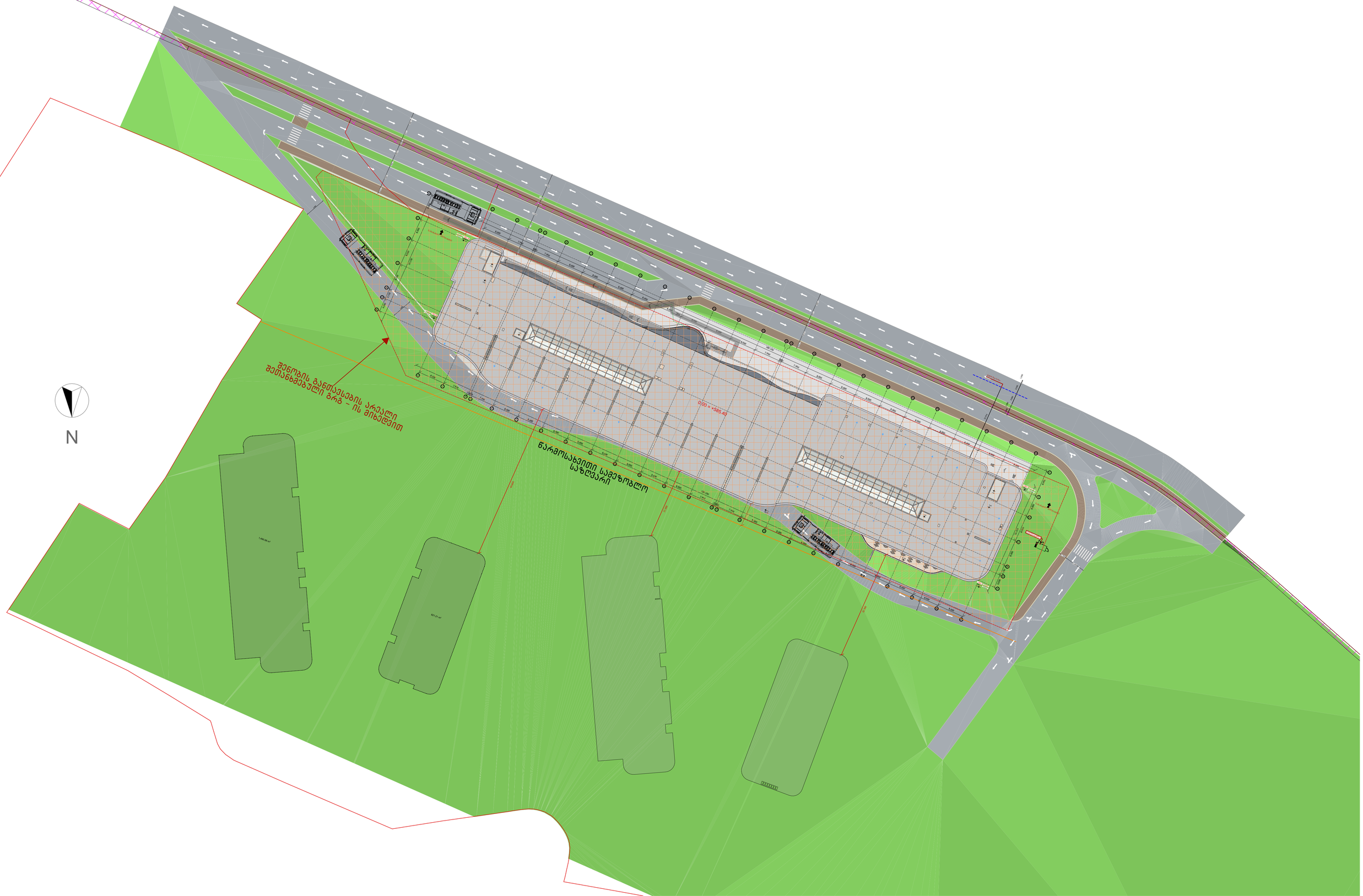

პროექტის დასახელება	ბიზნეს ცენტრის მშენებლობა
ობიექტის მისამართი	ქ. ბათუმი, ნინოწმინდის ქუჩა N7
ნახაზის დასახელება	გენერალური გეგმა
ნახაზის მასშტაბი	1:500
ნახაზის ფორმატი	A.05
თარიღი	30 მაი 2024 წ.
შემსრულებელი	შპს „ Line Georgia „
	0112 ქობულეთი, სანაპირო ქუჩა N46

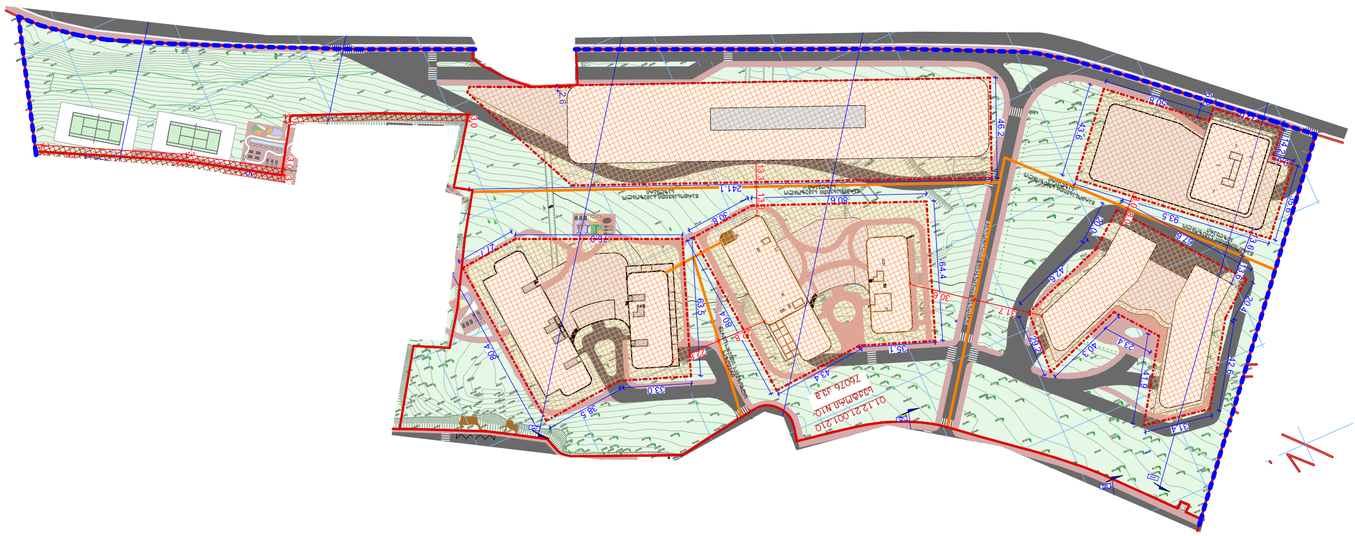

№ ԼՃՁ	Ադրեսի ցուցիչ	Ադրեսի տեղադրման վայրը	Ադրեսի տեղադրման վայրի նկարագրությունը	Ադրեսի տեղադրման վայրի ծածկի տեսակը	Ադրեսի տեղադրման վայրի ծածկի տեսակի նկարագրությունը	Ադրեսի տեղադրման վայրի ծածկի տեսակի նկարագրությունը (%)	J1	J2	J3	Ադրեսի տեղադրման նկարագրությունը	Ադրեսի տեղադրման նկարագրությունը	Ադրեսի տեղադրման նկարագրությունը	Ադրեսի տեղադրման նկարագրությունը	Ադրեսի տեղադրման նկարագրությունը	Ադրեսի տեղադրման նկարագրությունը	Ադրեսի տեղադրման նկարագրությունը	Ադրեսի տեղադրման նկարագրությունը
1	676 ՀՀ.Ձ	ՀՀ, Կոտայքի մարզ, Գավառ համայնք, Գավառ քաղաք, Գավառ-Սևան խճուղի 1-ին նրբ. թիվ 1	Գավառ համայնքի Գավառ քաղաքի Գավառ-Սևան խճուղի 1-ին նրբ. թիվ 1	Ասֆալտ	Ասֆալտ	100 %	2.462.7 ՀՀ.Ձ	(0.3) 18.323.5 ՀՀ.Ձ	(2.5) 43284 ՀՀ.Ձ	(0.6) 11	H=14.8/0.4 H=37	Ոչ	Ոչ	Ոչ	Ոչ	Ոչ	Ոչ	Ոչ
2	7214 ՀՀ.Ձ	ՀՀ, Կոտայքի մարզ, Գավառ համայնք, Գավառ քաղաք, Գավառ-Սևան խճուղի 1-ին նրբ. թիվ 3	Գավառ համայնքի Գավառ քաղաքի Գավառ-Սևան խճուղի 1-ին նրբ. թիվ 3	Ասֆալտ	Ասֆալտ	100 %	2.462.7 ՀՀ.Ձ	(0.3) 18.323.5 ՀՀ.Ձ	(2.5) 43284 ՀՀ.Ձ	(0.6) 11	H=14.8/0.4 H=37	Ոչ	Ոչ	Ոչ	Ոչ	Ոչ	Ոչ	Ոչ
3	6784 ՀՀ.Ձ	ՀՀ, Կոտայքի մարզ, Գավառ համայնք, Գավառ քաղաք, Գավառ-Սևան խճուղի 1-ին նրբ. թիվ 3	Գավառ համայնքի Գավառ քաղաքի Գավառ-Սևան խճուղի 1-ին նրբ. թիվ 3	Ասֆալտ	Ասֆալտ	35 % 65 %	2304.5 ՀՀ.Ձ	(0.3) 5693.3 ՀՀ.Ձ	(0.8) 4067.4 ՀՀ.Ձ	(0.6) 7	H=20/0.4 H=50	Ոչ	Ոչ	Ոչ	Ոչ	Ոչ	Ոչ	Ոչ
4	2207 ՀՀ.Ձ	ՀՀ, Կոտայքի մարզ, Գավառ համայնք, Գավառ քաղաք, Գավառ-Սևան խճուղի 1-ին նրբ. թիվ 3	Գավառ համայնքի Գավառ քաղաքի Գավառ-Սևան խճուղի 1-ին նրբ. թիվ 3	Ասֆալտ	Ասֆալտ	20 % 80 %	960.0 ՀՀ.Ձ	(0.4) 16.285.1 ՀՀ.Ձ	(0.7) 13204.2 ՀՀ.Ձ	(0.6) 4	H=30/0.4 H=75	Ոչ	Ոչ	Ոչ	Ոչ	Ոչ	Ոչ	Ոչ
5	5894 ՀՀ.Ձ	ՀՀ, Կոտայքի մարզ, Գավառ համայնք, Գավառ քաղաք, Գավառ-Սևան խճուղի 1-ին նրբ. թիվ 1	Գավառ համայնքի Գավառ քաղաքի Գավառ-Սևան խճուղի 1-ին նրբ. թիվ 1	Ասֆալտ	Ասֆալտ				589.4 ՀՀ.Ձ	(0.1)							
6	7397 ՀՀ.Ձ	ՀՀ, Կոտայքի մարզ, Գավառ համայնք, Գավառ քաղաք, Գավառ-Սևան խճուղի 1-ին նրբ. թիվ 3	Գավառ համայնքի Գավառ քաղաքի Գավառ-Սևան խճուղի 1-ին նրբ. թիվ 3	Ասֆալտ	Ասֆալտ	100 %	2514.9 ՀՀ.Ձ	(0.3) 16.569.2 ՀՀ.Ձ	(2.2) 4438.2 ՀՀ.Ձ	(0.6) 11	H=14.8/0.4 H=37	Ոչ	Ոչ	Ոչ	Ոչ	Ոչ	Ոչ	Ոչ
7	12271 ՀՀ.Ձ	ՀՀ, Կոտայքի մարզ, Գավառ համայնք, Գավառ քաղաք, Գավառ-Սևան խճուղի 1-ին նրբ. թիվ 3	Գավառ համայնքի Գավառ քաղաքի Գավառ-Սևան խճուղի 1-ին նրբ. թիվ 3	Ասֆալտ	Ասֆալտ	60 % 40 %	4172.1 ՀՀ.Ձ	(0.3) 6626.3 ՀՀ.Ձ	(0.5) 7362.6 ՀՀ.Ձ	(0.6) 3	H=30/0.4 H=75	Ոչ	Ոչ	Ոչ	Ոչ	Ոչ	Ոչ	Ոչ
8	24373 ՀՀ.Ձ	ՀՀ, Կոտայքի մարզ, Գավառ համայնք, Գավառ քաղաք, Գավառ-Սևան խճուղի 1-ին նրբ. թիվ 3	Գավառ համայնքի Գավառ քաղաքի Գավառ-Սևան խճուղի 1-ին նրբ. թիվ 3	Ասֆալտ	Ասֆալտ	80 % 20 %	13161.4 ՀՀ.Ձ	(0.5) 22910.6 ՀՀ.Ձ	(0.9) 14623.8 ՀՀ.Ձ	(0.6) 8	H=87/0.4 H=217.5	Ոչ	Ոչ	Ոչ	Ոչ	Ոչ	Ոչ	Ոչ
9	76076 ՀՀ.Ձ	ՀՀ, Կոտայքի մարզ, Գավառ համայնք, Գավառ քաղաք, Գավառ-Սևան խճուղի 1-ին նրբ. թիվ 3	Գավառ համայնքի Գավառ քաղաքի Գավառ-Սևան խճուղի 1-ին նրբ. թիվ 3	Ասֆալտ	Ասֆալտ	80 % 20 %	33473.4 ՀՀ.Ձ	(0.4) 56296.2 ՀՀ.Ձ	(0.7) 45645.5 ՀՀ.Ձ	(0.6) 8	H=87/0.4 H=217.5	Ոչ	Ոչ	Ոչ	Ոչ	Ոչ	Ոչ	Ոչ
10	676 ՀՀ.Ձ	ՀՀ, Կոտայքի մարզ, Գավառ համայնք, Գավառ քաղաք, Գավառ-Սևան խճուղի 1-ին նրբ. թիվ 3	Գավառ համայնքի Գավառ քաղաքի Գավառ-Սևան խճուղի 1-ին նրբ. թիվ 3	Ասֆալտ	Ասֆալտ				405.6 ՀՀ.Ձ	(0.6)							
11																	


ԱՄՓՈՓԱԿԱՆ ՀԱՏԱԿԱԳԾԱՅԻՆ ՊԼԱՆ
ՇԱՐՔ ՀԱՏԱԿԱԳԾԵՐ
ՀԱՍԱՐԱԿԱԿԱՆ ՕԳՏԱԳՈՐԾՄԱՆ