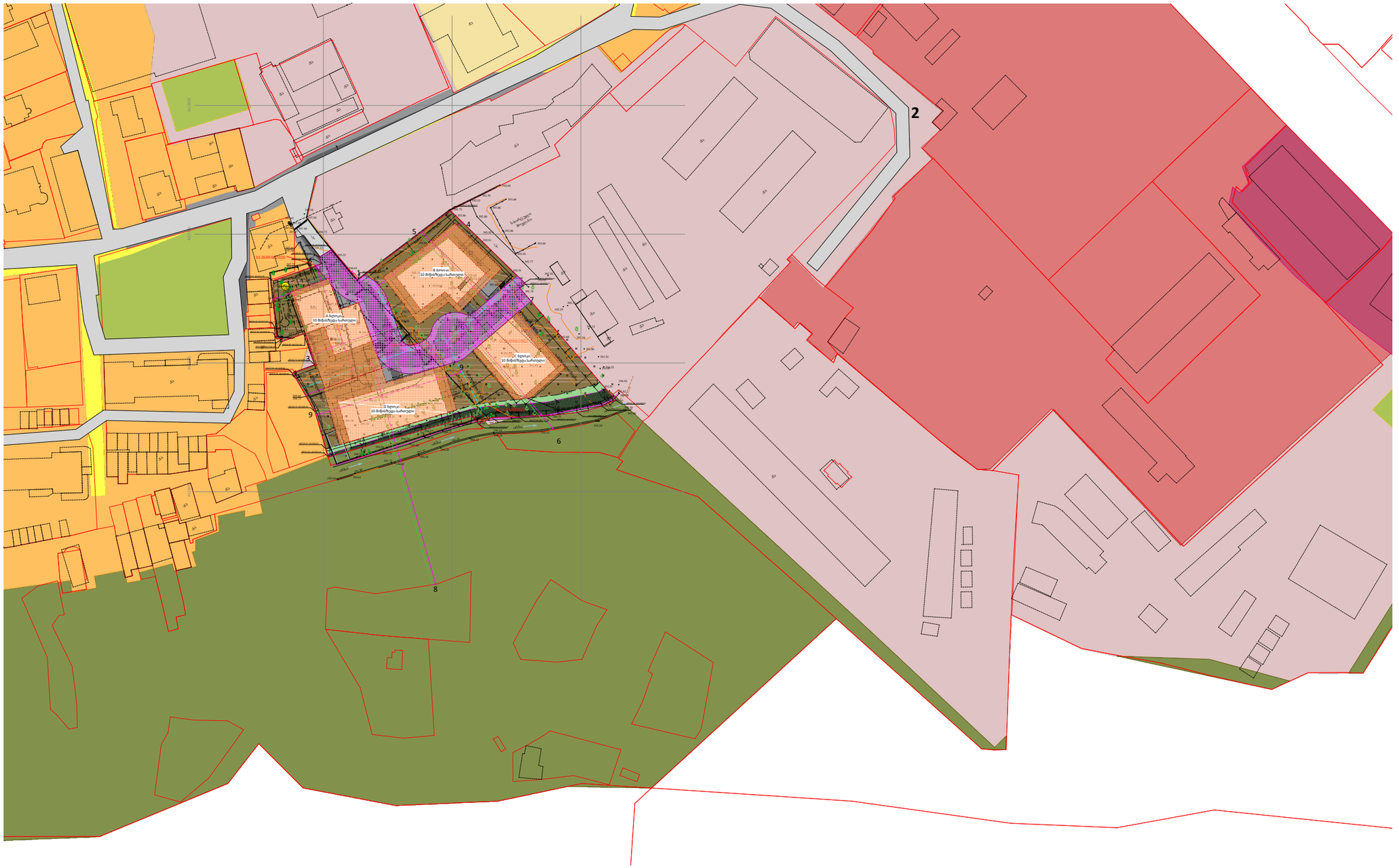

მიწის ნაკვეთის პირობითი ნომერი/ საკადასტრო	ნაკვეთის ფართობი	კონკრეტული ფუნქციური ზონა	შენობის მაქსიმალური სართულიანობა	გრგ-თი დადგენილი შენობის მაქსიმალური სიმაღლე	H=L/Y
A1	7149	საცხოვრებელი ზონა 5 (სზ-5)	10სრული სართული (A , B C, D შენობა)	34 მეტრი (A , B, C, D შენობა)	34 მეტრი

გვერდი

33

ფორმატი/მასშტაბი

A3 /1:1500

შენიშვნა

საპროექტო ტერიტორია

საცხოვრებელი ზონა 5 (სზ-5)
საპროექტო შენობა
განაშენიანების რეგულირების წითელი ხაზი
სამეზობლო მიჯნის ზონა
საპროექტო სამანქანო გზა
საპროექტო ტროტუარი
მდინარის წყალდაცვითი ზონა
არსებული ხევის ჯებირიდან 5 მეტრიანი შეზღუდვის არეალი
წარმოსახვითი მიჯნის ხაზი
უკანა ეზო
საჯარო სერვიტუტი (საზოგადოებრივი სივრცე)

დამკვეთი

შპს "ზესტ ოფერ გრუპ თბილისი"
ID: 400359713

პროექტის სახელწოდება და სტადია

ქ.თბილისი, გორგასლის ქუჩის შესახვევი №14ბ
ს/ს: 01.18.09.002.052

განაშენიანების რეგულირების გეგმის ცვლილება

ნახაზის დასახელება

შენობა-ნაგებობის მაქსიმალური სიმაღლის ან/და სართულიანობის დადგენის გეგმა

ქ.თბილისი, 2024 წლის მარტი

დირექტ.	ე.პაპაშური		
არქ.	ი.ჯანჯალიანიშვილი		
არქ.			
არქ.			

1-1

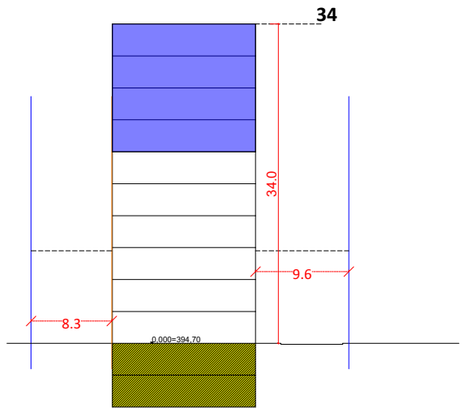

2-2

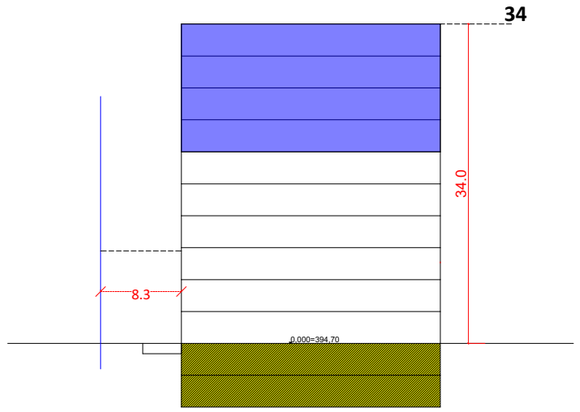

3-3

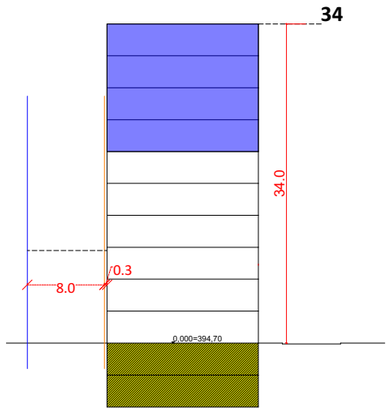

4-4

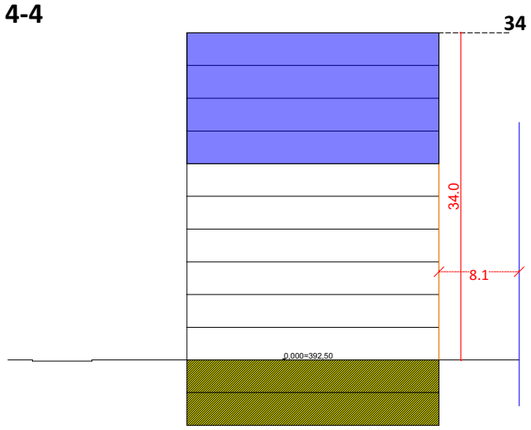

5-5

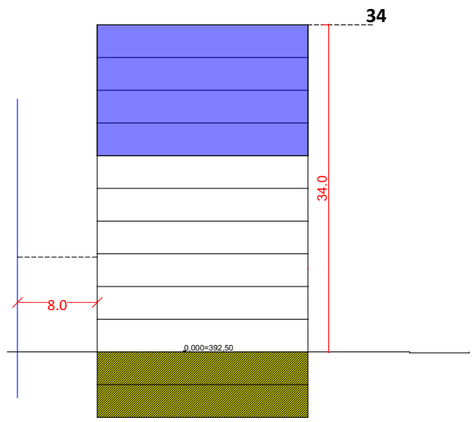

6-6

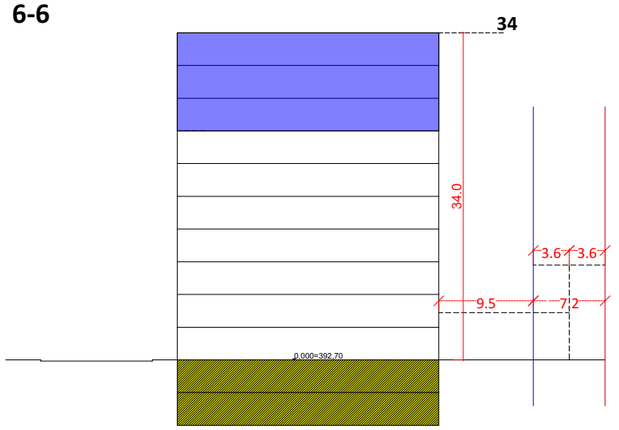

7-7

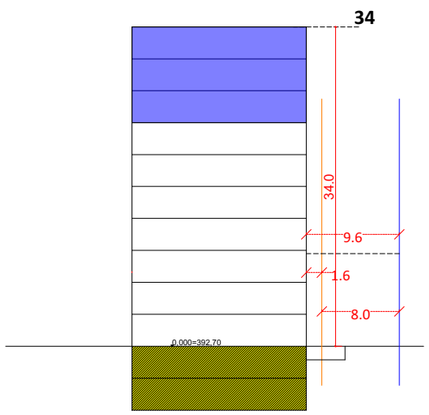

8-8

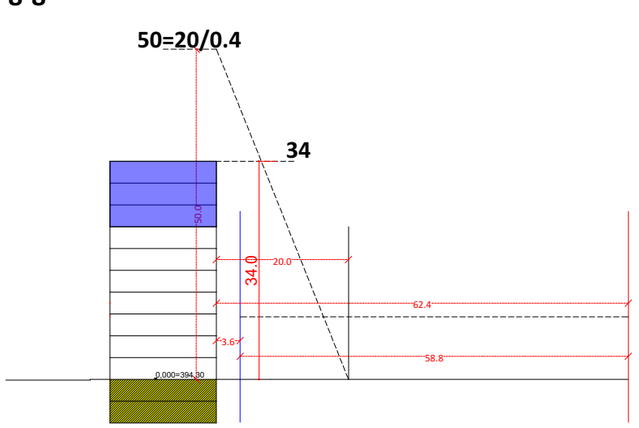

9-9

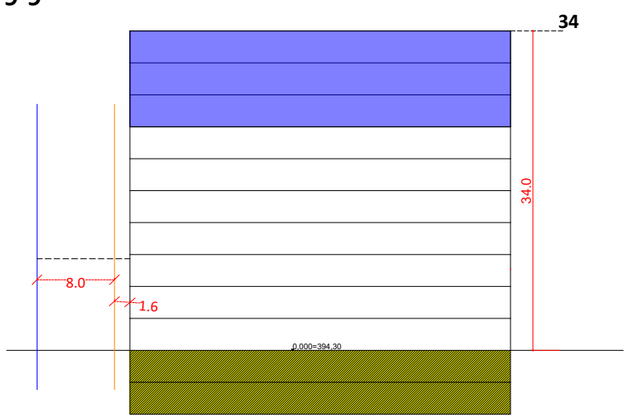

მიწის ნაკვეთის პირობითი ნომერი/ საკადასტრო	ნაკვეთის ფართობი	კონკრეტული ფუნქციური ზონა	შენობის მაქსიმალური სართულიანობა	გრგ-თი დადგენილი შენობის მაქსიმალური სიმაღლე	H=L/Y
A1	7149	საცხოვრებელი ზონა 5 (სზ-5)	10 სრული სართული (A , B C, D შენობა)	34 მეტრი (A , B, C, D შენობა)	34 მეტრი

გვერდი	
34	
ფორმატი/მასშტაბი	
A3	
შენიშვნა	

საპროექტო ტერიტორია
გარე საკადასტროები
უკანა ეზო
წარმოსახვითი მიჯნის ხაზი
სამეზობლო მიჯნის ხაზი
ავტოსადგომი
ნამატი სართულიანობა

დამკვეთი

შპს "ბესტ ოფერ გრუპ თბილისი"

ID: 400359713

პროექტის სახელწოდება და სტადია

ქ.თბილისი, გორგასლის ქუჩის მესახ.კვეთი №14ბ
ს/ს: 01.18.09.002.052

განაშენიანების რეგულირების გეგმის ცვლილება

ნახაზის დასახელება

შენობა-ნაგებობის მაქსიმალური სიმაღლის ან/და სართულიანობის დადგენის გეგმა

ქ.თბილისი, 2024 წლის მარტი

LINE GEORGIA	დირექტ.	ე.ჯაბაშვილი	
	არქ.	ი.ესესაძენიშვილი	
	არქ.		
	არქ.		