შპს „დენდრო არქიტექტურა“
ს/კ 400266920
ბანკის კოდი : TBCBGE22
ა/ა GE25TB7473936080100005

დენდრო არქიტექტურა
Dendro Architecture

DENDRO ARCHITECTURE LLC
I/D 400266920
Bank Code: TBCBGE22
B/I GE25TB7473936080100005

მწვანე ნარგავების ხარისხობრივი შეფასების საექსპერტო დასკვნა

თარიღი	04.04.2024
ნაკვეთის მესაკუთრე	შპს „ფლექსო ლეიბელსი“ ID 204523550
მისამართი	ქ. თბილისი, ქუჩა ქიზიყის, N1-ის მიმდებარედ
ს.კ	01.19.21.002.407

ობიექტისა და მეთოდოლოგიის შესახებ

ობიექტი მდებარეობს ქალაქ თბილისში, წარმოადგენს არასასოფლო-სამეურნეო მიწის ნაკვეთს, მცენარეების აღწერა ჩატარდა ტაქსაციური მეთოდით და ვიზუალურად. სახეობების დადგენა მოხდა მსოფლიო რეგიონების მონაცემთა ბაზებსა და ფლორის წყაროზე დაყრდნობით.

ობიექტზე არსებულ მცენარეთა დახასიათება

მც.#	სახეობა	ს/ ფორმა	D (1,3 მ-ზე)	D (0,1 მ-ზე)	მცენარის ზოგადი მდგომარეობა	შენიშვნა
1	იფანი (Fraxinus excelsior)	ხე		7	ჯანსაღი	ექვემდებარება გადარგვა/გახარებას
2	იფანი (Fraxinus excelsior)	ხე		7	ჯანსაღი	ექვემდებარება გადარგვა/გახარებას
3	კანადური ვერხვი (Populus deltoides)	ხე		2	ჯანსაღი	ამონაყარი, ბეტონებში ამოსული, ექვემდებარება გადარგვა/გახარებას
4	მაყვალი (Rubus fruticosus)	ბუჩქი		0.5-1.0	ჯანსაღი	ხილ-კენკროვანი

საერთო დასკვნა

მითითებულ საკადასტრო კოდის საზღვრებში, წინასწარ მომზადებულ ტოპოგრაფიულ რუკაზე დატანილი მწვანე ნარგავების სიმბოლოების მიხედვით, შეფასდა 4 ძირი ჯანსაღი მწვანე ნარგავი, მათ შორის ერთი ხილ-კენკროვანი მაყვალი.

25 სმ მდე ღეროს დიამეტრის მქონე მცენარეების გადარგვის მეთოდოლოგია გადარგვა, შესაძლებელია ჩატარდეს მცენარის არასავეგეტაციო პერიოდში (მარტის მეორე ნახევარი - აპრილი) შემოდგომით (ოქტომბერი - ნოემბრის პირველი ნახევარი), ალტერნატიულ ადგილზე აგროტექნიკური ღონისძიებების სრული დაცვით (გადასარგავი მცენარის დიამეტიდან გამომდინარე შესაბამისი სიღრმის ორმოს მომზადება, გადასარგავი მცენარის ამოღება ბელტის დაუშლელად და გადარგვა წინასწარ მომზადებულ ორმოში, საჭიროების შემთხვევაში მცენარის გასხვლა - ფორმირება, სარწყავი ჯამის გაკეთება, დარგვის შემდეგ მცენარის ინტენსიური მორწყვა). **25 სმ ზე მეტი ღეროს დიამეტრი მქონე მერქნიანი მცენარის გადარგვისთვის საჭიროა შესაბამისი ტექნიკის გამოყენებით უფლება მისილი პირის მიერ შედგენილი რეგლამენტის საფუძველზე გადაირგოს მწვანე ნარგავი:**

დამოუკიდებელი ექსპერტი: თამარ თოლორდავა

+995 595747744
dendro.architecture@gmail.com

ფოტოები 01.19.21.002.407

1






2



3



4



3 და 4





საქართველო

ქ. თბილისი, ქიზიყის ქ. №11-ის მიმდ.

ს/კ 01.19.21.002.407

621კვ.მ. არასასოფლო-სამეურნეო დანიშნულების მიწის ნაკვეთის

გეგმა

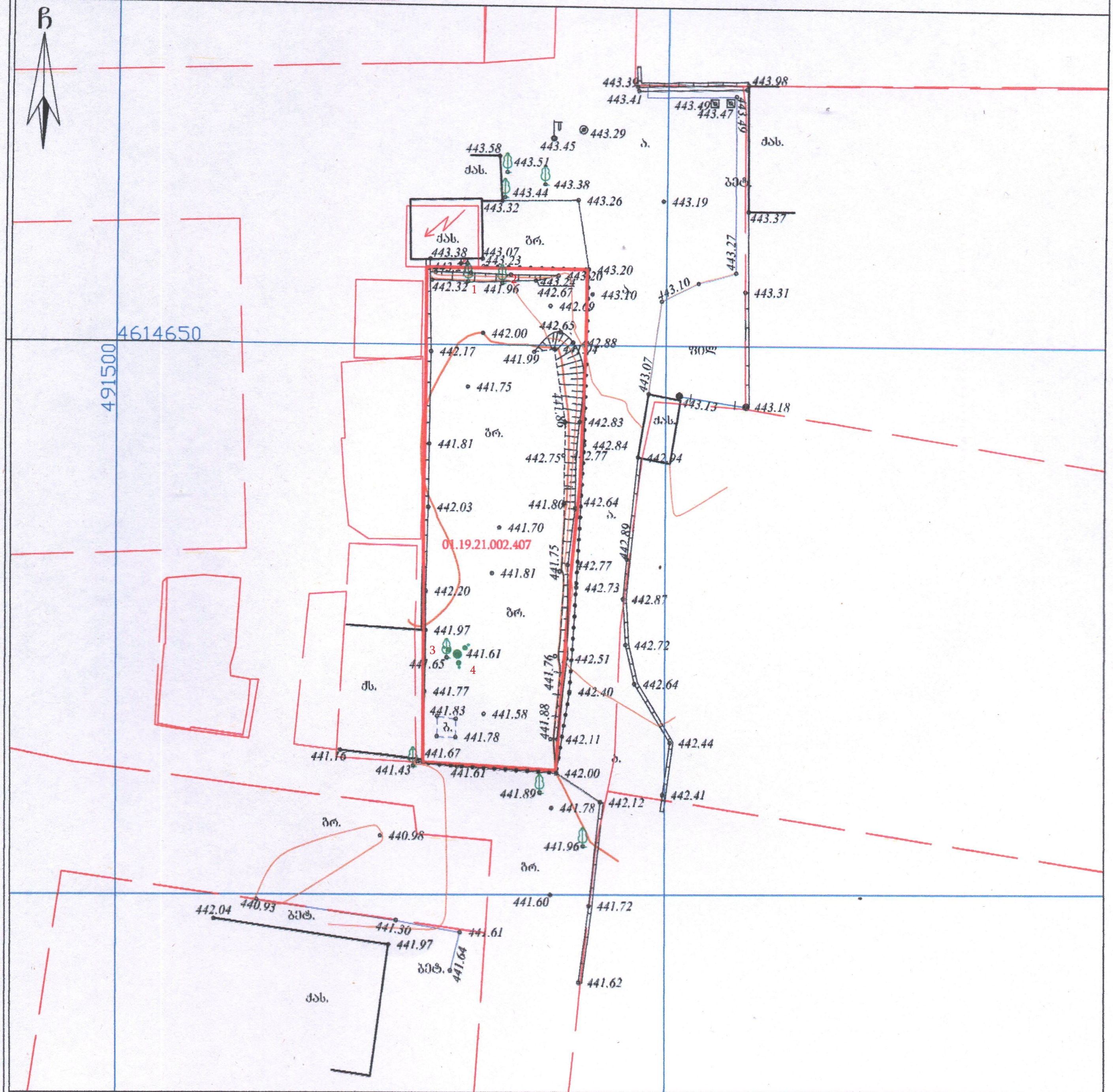

პირობითი აღნიშვნები

WGS 1984 -ის კოორდინატთა სისტემის UTMპროექცია

საცხ. შენობა
არასაცხ. შენობა
ფარდული
მშენებარე,დანგრ. შენობა
აუზი
ხეები
ვაზი
გარე განათება
ხის ღობე
სეტკის ღობე
ქვის კედელი
კედელი
ფლატე
რკინიგზა
სამეთვალყურეო ჭები
ონკანი
ანძა, ანტენა
ბოძები
რეზერვუარი
თხრილი
ტრანსფორმატორი, ელ. ქვესადგური
ქვის ღობე
ლითონის ღობე
მთავარი ინჟინერი
ინჟინერი სიმაღლით
საზოგადო საჯარო რეესტრის მონაცემების მიხედვით
მიწის ნაკვეთის საზღვარი
მეზობლის მიწის ნაკვეთის საზღვარი
ელ. ხაზი
გაზი
ელ. გადამცემი ხაზი
მილი
ქარსაცავი ზოლი

შენიშვნა: მიწის სამუშაოების შესრულება უნდა შეთანხმდეს შესაბამის სამსახურებთან

იმ "თამარ ალთუნაშვილი"
IE "Tamar Altunashvili"
ტელ. 568339963
ელ-ფოსტა: tamriko.alt@mail.ru
ქ. თბილისი, შარტავას ქ. #2ბ

დირექტორი:	თ. ალთუნაშვილი
შემსრულებელი	ვლ. ალექსანდროვი
დამკვეთი:	

მასშტაბი: 1:500 | 04.04.2024წ.

საქართველო

ქ. თბილისი, ქიზიყის ქ. №11-ის მიმდ.

ს/კ 01.19.21.002.407

621კვ.მ. არასასოფლო-სამეურნეო დანიშნულების მიწის ნაკვეთის

გეგმა

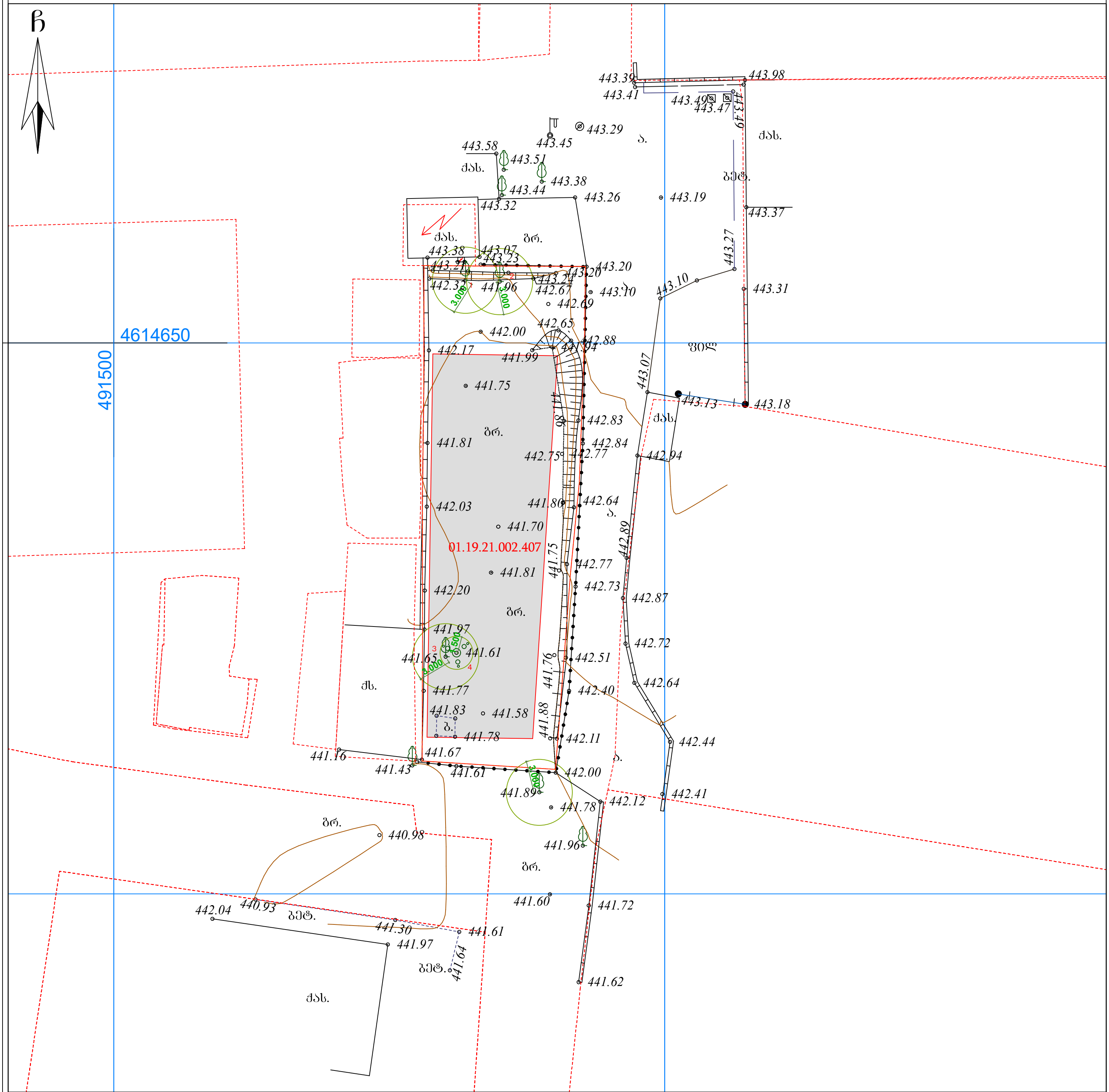

პირობითი აღნიშვნები

WGS 1984 -ის კოორდინატთა სისტემის UTM პროექცია

ძს — საცხ. შენობა	ხის ღობე	რეზ. — რეზერვუარი
ძა — არასაცხ. შენობა	სეტკის ღობე	თხრილი
ფარდული	ქვის კედელი	ტრ. — ტრანსფორმატორი, ელ. ქვესადგური
მშენებარე/დანგრ. შენობა	კედელი	ქვის ღობე
აუზი	ფლატე	ლითონის ღობე
ხეები, ვაზი	რკინიგზა	220 — მთავარი იზოჰიფსი
გარე განათება	სამეთვალყურეო ჭები	იზოჰიფსი სიმაღლით
	ონკანი	ხაზოვანი საჯარო რეესტრის მონაცემების მიხედვით
	ანძა, ანტენა	ბოძები
		მიწის ნაკვეთის საზღვარი
		მეზობლის მიწის ნაკვეთის საზღვარი
		el.k — ელ. ხაზი
		გ — გაზი
		ელ. გადამცემი ხაზი
		მილი
		ქარსაცავი ზოლი

შენიშვნა: მიწის სამუშაოების შესრულება უნდა შეთანხმდეს შესაბამის სამსახურებთან

იმ "თამარ ალთუნაშვილი"

IE "Tamar Altunashvili"

tel. 568339963

el-fosta: tamriko.alt@mail.ru

q. Tbilisi, Sartavas q. #2b

დირექტორი:		თ. ალთუნაშვილი
შემსრულებელი		ვლ. ალექსანდროვი
დამკვეთი:		

მასშტაბი: 1:500	04.04.2024წ.

წერილის ნომერი: **18-01241433089**
თარიღი: **22/05/2024**

ადრესატი: ქალაქ თბილისის მუნიციპალიტეტის სსიპ ქალაქ თბილისის მუნიციპალიტეტის არქიტექტურის სამსახური
მისამართი: შარტავას 7

ზოგადი ინფორმაცია	
წერილის ნომერი:	N60-01241342289
წერილის თარიღი:	13 მაისი, 2024
განმცხადებელი:	გიორგი მოწიავა
განაცხადის N	AR11032143
მისამართი	ქ. თბილისი, ქიზიყის ქუჩა N11-ის მიმდებარედ
საკადასტრო კოდ(ებ)ი:	01.19.21.002.407
ფუნქციური დანიშნულება; კლასი:	საწყობი; III კლასი
ნომენკლატურა/მოთხოვნის შინაარსი:	ახალი მშენებლობა პროექტის შეთანხმება
მიწის ნაკვეთის სამშენებლოდ გამოყენების პირობები/ გრგ	ბრძანება № 6996130 თარიღი: 24 აპრილი, 2024
არსებული შეზღუდვები	----------
ფართობ(ებ)ი:	621 კვ. მ
მიწის ნაკვეთის მესაკუთრე(ები)	შპს ,, ფლექსო ლეიბელსი“ (ს/ნ:204523550)
არსებული ფუნქციური ზონა(ები):	სამრეწველო ზონა 1 (ს-1)
წარმოდგენილი დოკუმენტაცია	გამწვანების პროექტი
დასკვნა: დადებითი	

საკითხის აღწერა

სამსახურის პოზიცია გამწვანების პროექტთან დაკავშირებით

სამართლებრივი დასაბუთება

სამსახურმა იხელმძღვანელა შემდეგი სამართლებრივი საფუძვლებით: საქართველოს ორგანული კანონის ,,ადგილობრივი თვითმმართველობის კოდექსის“ მე-16 მუხლის მე-2 ნაწილის ,,გ“ ქვეპუნქტი; საქართველოს კანონის ,,საქართველოს სივრცის დაგეგმარების, არქიტექტურული და სამშენებლო საქმიანობის კოდექსის“ 108-ე მუხლი; საქართველოს მთავრობის 2019 წლის 31 მაისის დადგენილებით №255 დამტკიცებული „მშენებლობის ნებართვის გაცემისა და შენობა-ნაგებობის ექსპლუატაციაში მიღების წესისა და პირობების შესახებ“ (შემდგომში ,,დადგენილება“) მე-3 მუხლის მე-2 პუნქტის „ო“ ქვეპუნქტი, მე-13 მუხლის პირველი პუნქტის ,,ო“ ქვეპუნქტი, დადგენილების მე-19 მუხლის მე-5 პუნქტის „ა“, ,,ბ“ „გ“, „დ“, „ე“, „ვ“, „ზ“ ქვეპუნქტები; ქალაქ თბილისის მუნიციპალიტეტის საკრებულოს 2018 წლის 16 იანვრის დადგენილებით №10-11 დამტკიცებული ,,ქალაქ თბილისის მუნიციპალიტეტის მერიის გარემოს დაცვის საქალაქო სამსახურის დებულების“

მე-5 მუხლის მე-3 პუნქტი; ქ. თბილისის მუნიციპალიტეტის მთავრობის 2018 წლის 8 თებერვლის N05.14.147 განკარგულებით დამტკიცებული პრიორიტეტული ხეების სია.

სამსახურის პოზიცია:

გაცნობებთ, რომ გამწვანებული სივრცის მოსაწყობად, დასარგავად შემოთავაზებული 4 ძირი ნერგი (2 ძირი კავკასიური ცაცხვი, 2 ძირი ჰიმალაის კედარი), ასევე, ტერიტორიაზე არსებული 3 ძირი მწვანე ნარგავი (2 ძირი იფანი, იმავე ტერიტორიაზე გადასარგავი 1 ძირი კანადური ვერხვი) სრულად ითვისებს კ-3 გამწვანების კოეფიციენტის საანგარიშო ფართობს (62.1 კვ. მეტრს). გასამწვანებლად შემოთავაზებული მცენარეები შერჩეულია ქ. თბილისის კლიმატური, ნიადაგობრივი, დეკორატიული და ურბანული პირობების გათვალისწინებით. **ამდენად, სამსახური თანახმაა არსებული სახით დამტკიცდეს გამწვანების პროექტი.**

ინფორმაციისთვის

ნებართვის გაცემიდან 10 დღის ვადაში ნებართვის მფლობელი ვალდებულია მოსალოდნელი მშენებლობის საინფორმაციო დაფის გვერდით განათავსოს ზემოაღნიშნული გამწვანების პროექტის ძირითადი ასპექტების და პარამეტრების ამსახველი ინფორმაცია.

გაცნობებთ, რომ საინფორმაციო დაფაზე გამწვანების პროექტი ვიზუალურად უნდა გამოისახოს მაკეტის ან/და ფოტომონტაჟის სახით. საინფორმაციო დაფის მინიმალური გაბარიტი უნდა იყოს A2 ზომის ფორმატის შესაბამისი. საინფორმაციო დაფა უნდა შენარჩუნდეს სამშენებლო სამუშაოების წარმოების მთელი პერიოდის განმავლობაში და მოიხსნას შენობა-ნაგებობის ექსპლუატაციაში მიღების შემდგომ.

დამატებით გაცნობებთ, რომ მშენებლობის პროცესში წარმოქმნილი ნარჩენების მართვა უნდა განხორციელდეს საქართველოს კანონის „ნარჩენების მართვის კოდექსის“ შესაბამისად. იმ შემთხვევაში თუ წარმოქმნილი ინერტული ნარჩენები გამოყენებული იქნება ამოვსების ოპერაციებისთვის ან მშენებლობის მიზნებისათვის, საჭიროა მომზადდეს პროექტი, რომელიც უნდა შეთანხმდეს შესაბამის უწყებასთან (ნარჩენების მართვის კოდექსის 21-ე მუხლის მე-5^1 პუნქტი).

პატივისცემით,

პაატა ტოგონიძე

პირველადი სტრუქტურული ერთეულის ხელმძღვანელი - საქალაქო სამსახურის უფროსი (მოვალეობის შემსრულებელი)

გამოყენებულია კვალიფიციური ელექტრონული ხელმოწერა/ ელექტრონული შტამპი

ДОЗАТОЧНО, ДОРОЖНІЙ ЗНАК; Ш.Д: 01.19.21.002.407
ТИМЧАСОВА ОРГАНІЗАЦІЯ ДОРОЖНЬОГО РУХУ ПІД ЧАС ПРОВЕДЕННЯ РЕМОНТНО-БУДІВЕЛЬНИХ РОБІТ
ЗАМОВНИК: КП "ЗЕЛЕНОГРАДСЬКЕ ЖИТЛОВО-КОМУНАЛЬНЕ ГОСПОДАРСТВО", Ш/Д: 20452350
ВИКОНАВЕЦЬ: ТОВ "ДОРОЖНЯ БУДІВЕЛЬНА КОМПАНІЯ", Ш/Д. 40626541О
ВИГОТОВЛЕНО ТА ВСТАНОВЛЕНО ЗГІДНО ВИМОГ ДСТУ 4100-2014
ДІЄ З 01.04.2024 Р. ПО 30.09.2024 Р.
593 49 71 71

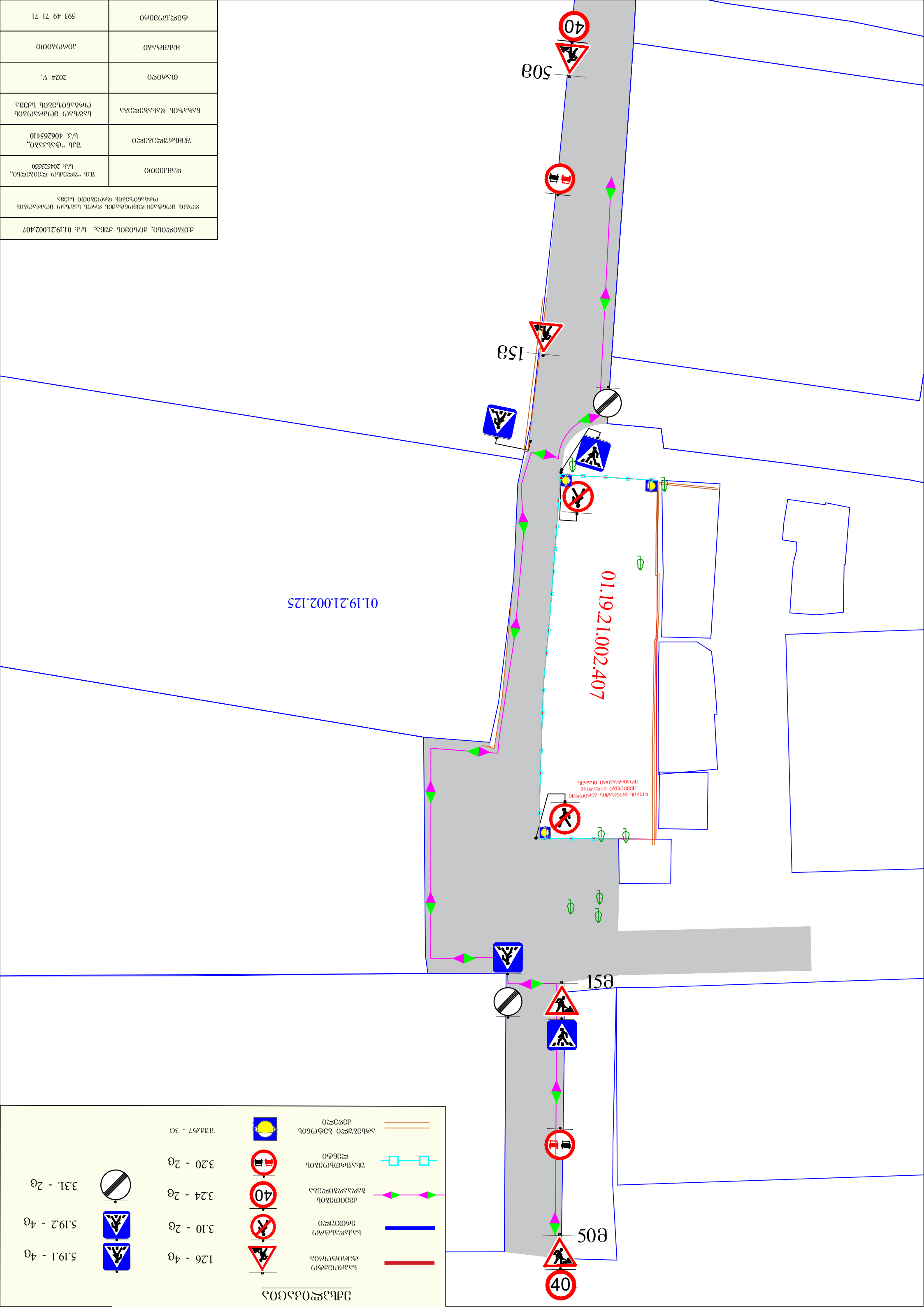

ექსპლიკაცია

	საპროექტო ტერიტორია		შშქ.ტ7 - 4ც		ღობე
	საკადასტრო ერთეული		არსებული ბეტონის კედელი		სამშენებლო ჭოლგა
	ქვეითების გადაადგილება		ღობე		
	სამშენებლო ტექნიკის გადაადგილება				

არსებული ნაბებობა

არსებული ხე-მცენარეები მოჭცეულია პერსპექტიული სამშენებლო ღობის შიგნით, აქედან გამომდინარე ქვეითების გადაადგილებისთვის ქველგან რჩება მინიმუმ 0,90 მ. სიგანის დერეფანი.

01.19.21.002.407

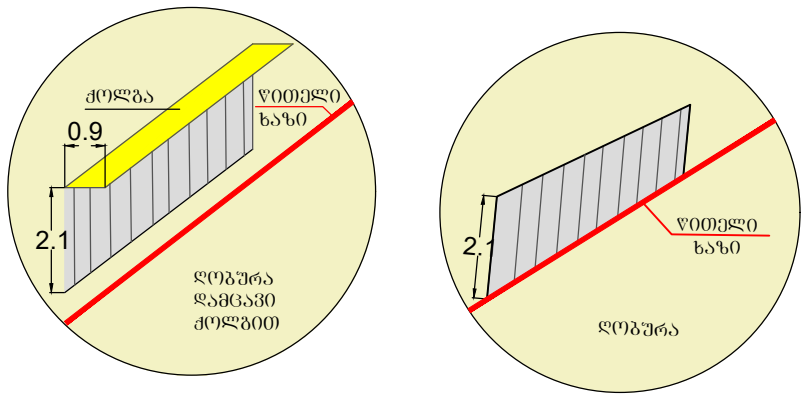

01.19.21.002.125

სამშენებლო ტექნიკა იმოძრავებს მოქმედი სამართებლივი დადგენილი წესით

ქ.თბილისი, ჭიზიყის ჭუჩა; ს/კ: 01.19.21.002.407	
შშენებლობის პერიოდში საგზაო მოძრაობის ორგანიზების დროებითი სქემა	
დამკვეთი	შპს "ფლექსო ლეიბელსი,, ს/კ: 204523550
შემსრულებელი	შპს "ტასჰაბი,, ს/კ. 406265410
ნახაზის დასახელება	საგზაო მოძრაობის ორგანიზების სქემა
თარიღი	2024 წ.
მასშტაბი	პირობითი
ტელ.ნომერი	593 49 71 71

ექსპლიკაცია

საპროექტო ტერიტორია

საკადასტრო ერთეული

ტროტუარის განივი კვეთა

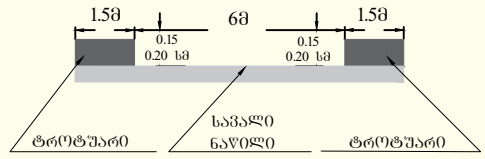

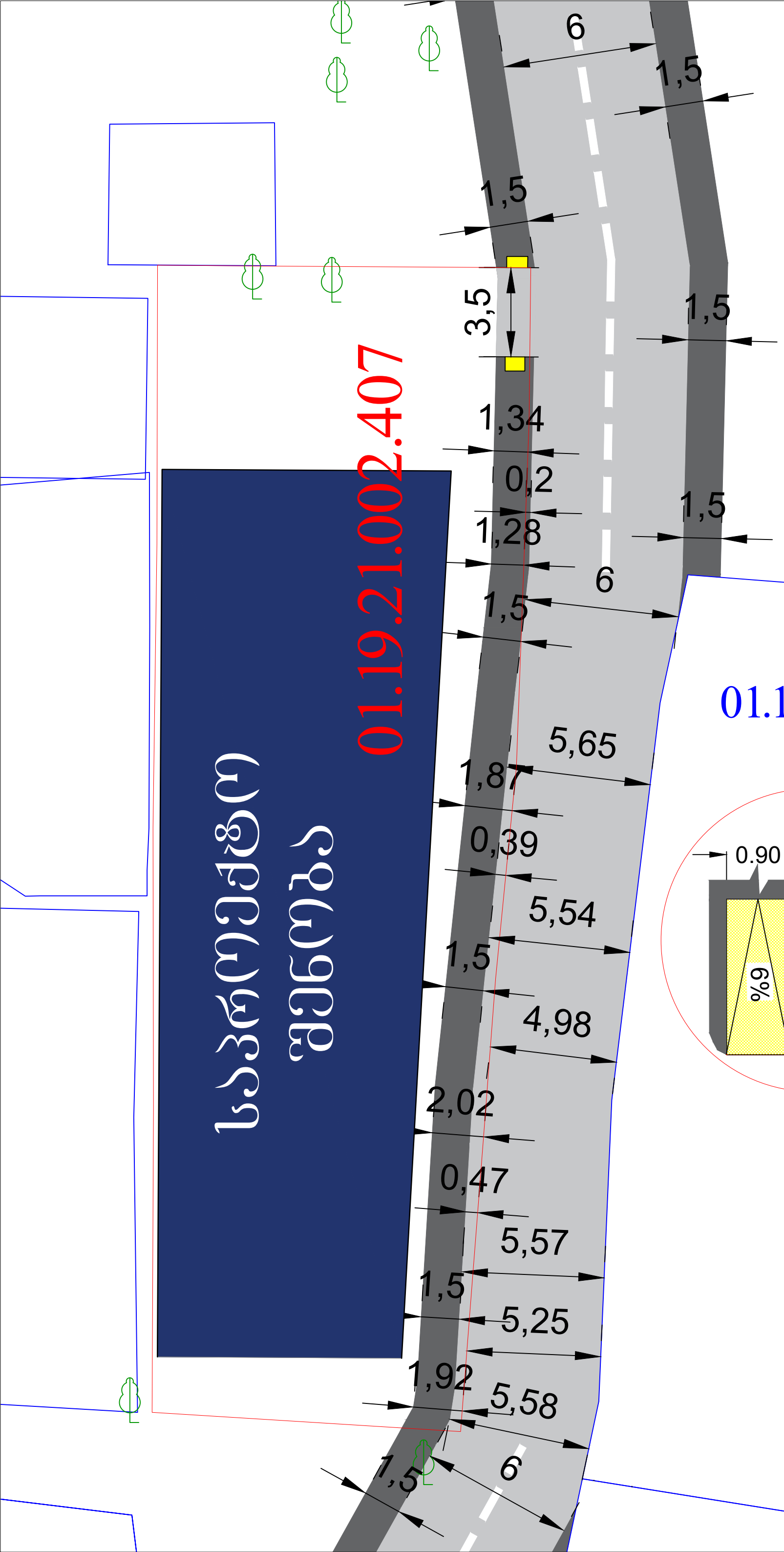

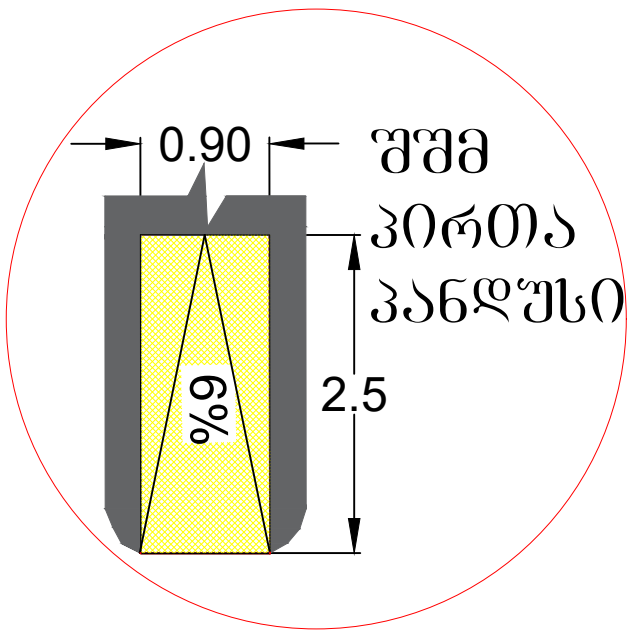

ქ.თბილისი, ჭიზიყის ჭუჩა; ს/კ: 01.19.21.002.407	
საბაზო მოძრაობის ორგანიზების სქემა (დასრულებული ვარიანტი)	
დამკვეთი	შპს "ფლექსო ლეიბელსი„ ს/კ: 204523550
შემსრულებელი	შპს "ტასპაბი„ ს/კ. 406265410
ნახაზის დასახელება	საბაზო მოძრაობის ორგანიზების სქემა
თარიღი	2024 წ.
მასშტაბი	პირობითი
ტელ.ნომერი	593 49 71 71

ექსპლიკაცია

საპროექტო ტერიტორია

საკადასტრო ერთეული

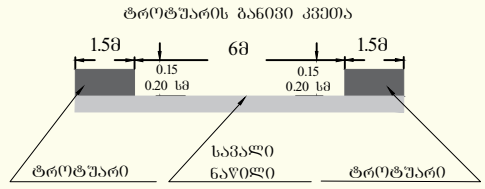

01.19.21.002.407

აბებმვის ნიმუში თვალსაჩინოებისთვის

01.19.21.002.125

ქ.თბილისი, ქიზიყის ქუჩა; ს/კ: 01.19.21.002.407	
აბეგმვის ნიმუში თვალსაჩინოებისთვის	
დამკვეთი	შპს "ფლექსო ლეიბელსი„ ს/კ: 204523550
შემსრულებელი	შპს "ტასჰაბი„ ს/კ. 406265410
ნახაზის დასახელება	საბზარ მოძრაობის ორგანიზების სქემა
თარიღი	2024 წ.
მასშტაბი	პირობითი
ტელ.ნომერი	593 49 71 71

ქალაქ თბილისის მუნიციპალიტეტის საჯარო სამართლის იურიდიული პირი – ქალაქ თბილისის მუნიციპალიტეტის ტრანსპორტისა და ურბანული განვითარების სააგენტო

წერილის ნომერი: **16-01241083793**
გაცემის თარიღი: **17/04/2024**

ადრესატი: სერგო გიორგაია
პირადი ნომერი: 37001058879
მისამართი: თბილისი მიხეილ თამარაშვილის გამზ. N 13ი ბ. 193

ქალაქ თბილისის მუნიციპალიტეტის სსიპ - ქალაქ თბილისის მუნიციპალიტეტის ტრანსპორტისა და ურბანული განვითარების სააგენტომ განიხილა 2024 წლის 16 აპრილის № 01241071865 -16 განცხადება, რომელთან დაკავშირებითაც გაცნობებთ შემდეგს:

დაკმაყოფილდეს 2024 წლის 16 აპრილის № 01241071865 -16 განცხადება და შეთანხმდეს ქალაქ თბილისში, ქუჩა ქიზიყი , N11-ის მიმდებარედ არსებულ მიწის ნაკვეთზე (საკადასტრო კოდი: 01.19.21.002.407) საგზაო მოძრაობის ორგანიზების სქემა თანდართულ ბმულზე არსებული დანართის შესაბამისად.

წარმოდგენილი საგზაო მოძრაობის ორგანიზების სქემა სააგენტოს მიერ შეთანხმდა იმ პირობით, რომ სამანქანო გზისა და ტროტუარების ნაწილი, რომელიც მდებარეობს საკადასტრო საზღვრებში, დაიტვირთება საჯარო სერვიტუტით, ხოლო სერვიტუტის არეალის განსაზღვრა მოხდება ტროტუარის დასაწყისიდან ტროტუარის დასასრულამდე სამანქანო შესასვლელ-გამოსასვლელი გზის ჩათვლით.

ასევე გაცნობებთ, რომ საჭიროების შემთხვევაში, სსიპ ტრანსპორტისა და ურბანული განვითარების სააგენტო იტოვებს უფლებამოსილებას, მოითხოვოს სამუშაოების პერიოდში არსებული სიტუაციის საგზაო მოძრაობის ორგანიზების სქემის ალტერნატიული ვარიანტის წარმოდგენა.

სამუშაოების მიმდინარეობის პერიოდში, საგზაო მოძრაობის ორგანიზების დროებითი სქემის მიხედვით გათვალისწინებული საგზაო ნიშნები უნდა განთავსდეს მოძრავ დგარზე, რათა არ დაზიანდეს მიმდებარე ტერიტორიაზე არსებული ინფრასტრუქტურა.

იმ შემთხვევაში, თუ სამუშაოებისათვის საჭირო დროებითი და არსებული საგზაო ნიშნები ეწინააღმდეგება/ხელს უშლის ერთმანეთს, საჭიროა უკვე არსებული საგზაო ნიშნები შეიფუთოს, ხოლო სამუშაოს დასრულებისთანავე დემონტაჟი უნდა გაუკეთდეს დროებით დამონტაჟებულ საგზაო მოძრაობის ორგანიზების ტექნიკურ საშუალებებს და ქუჩის სავალი ნაწილი (ყველა შეფუთული ნიშნის ჩათვლით) მოყვანილი იქნას პირვანდელ მდგომარეობაში.

დამატებით გაცნობებთ, რომ თუ მშენებლობის პერიოდში, საპროექტო ტერიტორიის მიმდებარედ, ხორციელდება სხვა სამშენებლო სამუშაოები და დროებითი საგზაო

ნიშნები, რომლებიც განთავსებულია სხვა, ნებართვის მქონე, შემსრულებელი კომპანიის მიერ და კვეთს/ეწინააღმდეგება თქვენს მიერ დასამონტაჟებელ საგზაო ნიშნებს, დროებითი საგზაო ნიშნები დაიტანოთ საჭიროებისამებრ და აუცილებლობის შემთხვევაში, სამუშაოები განახორციელოთ უკვე განთავსებული დროებითი საგზაო ნიშნების გამოყენებით. ხოლო, სხვა შემსრულებლის მიერ, სამუშაოების დასრულებისა და ნიშნების დემონტაჟის შემთხვევაში, უზრუნველყოთ თქვენი საგზაო ნიშნების სრულად მონტაჟი, მოცემული პირობების შესაბამისად.

საგზაო მოძრაობის ორგანიზების სქემის ცვლილება საჭიროებს შეთანხმებას სააგენტოსთან.

გადაწყვეტილების გასაჩივრება, დაინტერესებული მხარის მიერ, შესაძლებელია ამ გადაწყვეტილების გაცნობიდან ერთი თვის ვადაში ქალაქ თბილისის მუნიციპალიტეტის მერთან (მისამართი: ჟ. შარტავას ქუჩა N7) კანონმდებლობით დადგენილი წესით.

დანართი: სსიპ - ტრანსპორტისა და ურბანული განვითარების სააგენტოს მიერ შეთანხმებული საგზაო მოძრაობის ორგანიზების სქემები იხილეთ თანდართულ ბმულზე :

https://cloud.msda.ge/index.php/s/MiLkD4FpCA5dXQ8

პატივისცემით,

ვიქტორ წილოსანი

სააგენტოს უფროსი

გამოყენებულია კვალიფიციური
ელექტრონული ხელმოწერა/
ელექტრონული შტამპი

საქართველოს შინაგან საქმეთა სამინისტრო
საპატრულო პოლიციის დეპარტამენტი

MINISTRY OF INTERNAL AFFAIRS OF GEORGIA
PATROL POLICE DEPARTMENT

18/04/2024

MIA 7 24 01170953

მოქ. ნ. პაიკიძეს
თქვენს 2024 წლის 18 აპრილის განცხადებაზე

ასლი: საპატრულო პოლიციის დეპარტამენტის
ქ. თბილისის მთავარი სამმართველოს

შსს საპატრულო პოლიციის დეპარტამენტში განხილულ იქნა თქვენი განცხადება, რომელიც ეხება ქ. თბილისი, ქიზიყის ქ. N11 ს/კ 01.19.21.002.407-ის მიმდებარედ სამშენებლო დამცავი ღობის განთავსების და არსებული საგზაო/სატრანსპორტო ინფრასტრუქტურის ნაკადების მიმართულების საგზაო მოძრაობის ორგანიზაციის წარმოდგენილი სქემების შეთანხმებას.

ვითვალისწინებთ რა, ქ. თბილისის მუნიციპალიტეტის სსიპ ტრანსპორტის და ურბანული განვითარების სააგენტოს თანხმობას (წერილის ნომერი 17/04/2024 16-01241083793), შსს საპატრულო პოლიციის დეპარტამენტი ითანხმებს (საგზაო მოძრაობის უსაფრთხოების კუთხით) წარმოდგენილ დროებითი და მუდმივი მოძრაობის ორგანიზაციის სქემებს და არ არის წინააღმდეგი განახორციელოთ სამუშაოები შემდეგი პირობების დაცვით:

საგზაო მოძრაობის ორგანიზების სქემები შეთანხმებულია იმ პირობით, რომ სამშენებლო ტექნიკა იმოძრავებს მოქმედი სამართლებრივი დადგენილი წესით.

- ქვეითად მოსიარულეთა უსაფრთხოების მიზნით დამცავი ღობის ფარგლებში მოეწყოს ქუჩის სავალი ნაწილის მხრიდან ქვეითად მოსიარულეთა ბილიკი, ღობე გზის სავალი ნაწილის მხრიდან გადაიხუროს და ღამის საათებში განათდეს;
- სამშენებლო ობიექტზე მისასვლელი გზა (სამუშაოების განხორციელების პროცესში) აღიჭურვოს მოძრაობის რეგულირების ტექნიკური საშუალებებით შეთანხმებული სქემების შესაბამისად, ხოლო მიმდებარე ტერიტორიაზე არსებულ მოძრაოის ორგანიზების ტექნიკურ საშუალებებს გაუკეთდეს დროებით დემონტაჟი ან შეიფუთოს;
- საგზაო მოძრაობის რეგულირებისთვის და ფეხით მოსიარულეთა უსაფრთხო გადაადგილების მიზნით სამუშაოების მწარმოებლის მიერ გამოყოფილ იქნეს სპეც. ტანსაცმლით და ალმით აღჭურვილი საჭირო რაოდენობის თანამშრომელი;
- დაცული იქნას გზის სავალი ნაწილის სისაუფთავე, არ დაუშვათ სამშენებლო მასალისა და ტექნიკის გზის სავალ ნაწილზე განთავსება;

0190, თბილისი, ნოე რამიშვილის ქ. №38
№38, Noe Ramishvili St. 0190, Tbilisi, Georgia
ტელ./Tel.: (+995 032) 2 41 42 42
ფაქსი/Fax: (+995 032) 2 41 85 02
E-mail: patrolinfo@mia.gov.ge

- სამუშაოების დასრულებისთანავე ფეხით მოსიარულეთა ბილიკი მოყვანილ იქნას პირვანდელ მდგომარეობაში, დროებითი მოძრაობის რეგულირების ტექნიკურ საშუალებებს გაუკეთდეს დემონტაჟი და გზის მიერთების ადგილები აღიჭურვოს მოძრაობის რეგულირების ტექნიკური საშუალებებით შეთანხმებული საგზაო მოძრაობის ორგანიზაციის სქემების შესაბამისად;
- სამუშაოების დაწყების შესახებ წინასწარ ეცნობოს ქ. თბილისის მუნიციპალიტეტის მერიის სსიპ ქონების მართვის სააგენტოს და შსს საპატრულო პოლიციის დეპარტამენტის სამორიგეო ნაწილს (241–85–04; 241–85–05).

მეორე ადრესატს: გთხოვთ, უზრუნველყოთ კონტროლის დაწესება წერილში მითითებულ პირობების შესრულებაზე და მოძრაობის რეგულირების ტექნიკური საშუალებების განთავსების მდგომარეობაზე. შეუსრულებლობის შემთხვევაში გაატარეთ ზომები საქართველოს ადმინისტრაციულ სამართალდარღვევათა კოდექსის 134 მუხლით გათვალისწინებული მოთხოვნების შესაბამისად.

საპატრულო პოლიციის დეპარტამენტი /
საორგანიზაციო სამმართველო / საგზაო მოძრაობის
ზედამხედველობის განყოფილება
განყოფილების უფროსი
ბარბაქაძე დავით