მრავალფუნქციური ობიექტი
(სასაწყობე, საოფისე, ადმინისტრაციული, სატრენინგე)

ქ.თბილისი, შ.გოგიძის ქ.№1 (ნაკვეთი 01.13.02.004.165)
დამკვეთი - შ.პ.ს უნიმედი

შ.პ.ს. **"NBC group"**

თბილისი 2024 წელი

განმარტებითი ბარათი

ზოგადი მიმოხილვა: წარმოდგენილია განსახილველად ქ. თბილისში დიღმის ტერიტორიაზე, შ.გოგიძის ქ.1 ში, შ.პ.ს. "უნიმედის" საკუთრების მიწის ნაკვეთზე ასებული საოფისე და სასაწყობო შენობების რეკონსტრუუქციის და არსებულ შენობებზე დაშენების, მიშენების მრავალფუნქციური ობიექტის (სასაწყობე, საოფისე, ადმინისტრაციული და სატრენინგო) არქიტექტურული პროექტი.

ძირითად ნაწილი: მიწის ნაკვეთი მდებარეობს ქ. თბილისში დიღომში ბელიაშვილისა და ლუბლიანის ქ-ბს შორის. მიწის ნაკვეთი ქალაქის ზონალური სავალდებულო რუქით წარმოადგენს საწარმოო ზონას (ს-1), მიწის ნაკვეთის საკადასტრო მონაცემებია 01.13.02.004.165, მიწის ნაკვეთის ფართი შეადგენს 2430 კვ.მ-ს. საპროექტო მიწის ნაკვეთს ესაზღვრება: სამხრეთის მხრიდან ჩაჩავას ქუჩაზე არსებული მრავალფუნქციური შენობა (საცხოვრებელი, სავაჭრო, საოფისე და მომსახურების), დასავლეთიდან შ.გოგიძის ქ. და ახალი მრავალბინიანი საცხოვრებელი სახლი, ჩრდილოეთით და აღმოსავლეთის მხრიდან სასაწყობო და მც.საწარმო შენობებით დაკავებული ტერიტორიები. პროექტი ითვალისწინებს არსებული სასაწყობე შენობების განვითარებას სასაწყობე, საოფისე, სატრენინგო და შესაბამისად ადმინისტრაციული ფუნქციებით. აღნიშნული მიწის ნაკვეთ დღეს ფუნქციონირებს როგორც სასაწყობე და საოფისე მიმართულებით, იგი განკუთვნილია სამედიცინო სფეროსთვის სხვადასხვა პროდუქციის, მათ შორის: სამედიცინო ტექნიკის, სამედიცინო მასალების, ინვენტარის, სპეციალური სამედიცინო აღჭურვილობის, სპეც ტანსაცმლის და სხვა სამედიცინო დანიშნულების პროდუქციის მიწოდებით. აგრეთვე ამავე მიწის ნაკვეთზეა განთავსებული ამავე კომპანიის ადმინიატრაციის ოფისი.

პროექტირების მიზნები და ამოცანები: პროექტირების მიზანს წარმოადგეს მფლობელი კომპანიის საქმიანობისათვის უფრო ხელსაყ რელი პირობების შექმნა და არსებული პოტენციალის გაზრდა. რისთვისაც შემუშავებულია კომპანიის მიერ განვითარების კონცეფცია, რომელიც ითვალისწინებს ყველა ზემო ჩამოთვლილი ფუნქციის განვითარებას და გაზრდას. საპროექტო გადაწყვეტა წარმოადგენს 01/1 და 02/1 შენობებზე დაშენებით 5 სართულიან მოცულობის მშენებლობას, რომელიც მთლიანად /დაშენებულია/ არსებულ სასაწყობე (გენ-გეგით 01/1) შენობაზე და ეყრდნობა დამოუკიდებლად ამოყვანილ ახალ რ/ბ სვეტებს, ხოლო მე-2-ე ნაწილი (გენგეგმით 02/1) არსებული შენობის საყრდენ კედლებზეა დაფუძნებული და შიდა ეზოს მხარესაა განვითარებული. აღნიშნულ შენობებში განლაგებულია ძირითადად სასაწყობე ფართები, საოფისე და სატრეინინგო ნაწილი. რეკონსტრუქციის ძირითადი მიზანია სწორედ სასაწყობო სივრცის გაზრდა და მასთან დაკავშირებული ფუნქციების, მართვის; ადმინისტრირების და ოპერირებისთვის საჭირო სივრცეებით უზრუნველყოფა. შესაბამისად არებულ საოფისე ორსართულიან შენობას შეეცვლება ფუნქცია და გახდება სასაწყობე დანიშნულების.

სამშენებლო ნაწილი: მიწის ნაკვეთზე ასაშენებელი შენობა განთავსდება არსებულ შენობაზე დაშენებით გამოყენებულია რ/ბ ჩარჩო, რომლების დაფუძნებაც ხდება 01/1 შენობაზე, დამოუკიდებლად ცალკე კონსტრუქციულად მოწყობილი წერტილოვანი /ჭიქური/ საძირკვლებით, ხოლო 02/1 შენობაზე გამოყენებული იქნება არსებული ფუნდამენტი, რომლებიც შეერთებული იქნება მონოლითური რ/ბეტონის კოჭებით. საპროექტო ორგანიზაციის მიერ ჩატარებულია საინჟინრო გეოლოგიური კვლევითი სამუშაოები და აგრეთვე შესწავლილია არსებული შენობების მდგრადობის საკითხი. შედეგები დამაკმაყოფილებელია და არსებული შენობების საძირკვლები გამოსადეგია შემდგომი მშენებლობისათვის, აღნიშნული გადაწყვეტა გამორიცხავს არსებული და მიმდებარე შენობების დაზიანებას. ყველა კვლევითი მასალები წარმოდგენილი იქნება შემდეგ სტადიაზე. ასევე საპროექტო გადაწყვეტით უზრუნველყოფილი იქნება მწვანე სივრცის არსებობა და მისი განვითარება მოხდება დაშვებული კოეფიციენტის გადამეტებით.

არქიტექტურულ მხატვრული სახე: შენობის არქიტექტურული მხარე გადაწყვეტილია თანამედროვე ტენდენციების შესაბამისად. კონსტრუქცია შეივსება მსუბუქი სამშენებლო ბლოკებით, მოეწყობა მინისა და ლითონის კონსტრუქციული ელემენტები. მოქმედი ნორმების დაცვით მოიძებნა სამეზობლო მიჯნასთან მდებარე სათავსოების განათების სპეციალური გზა, მეოთხე სართულზე მოეწყო შიდა ატრიუმი, რომელიც გათვალისწინებული საოფისე და ადმინისტრაციულ ფართებში სპეციალური კლიმატის შესაქმნელად. დაპროეტებისას გათვალისწინბულია შშმ პირთა თავისუფალი გადაადგილების ეროვნული ნორმები და შენობა-ნეგებობების უსაფრთხოების წესების მოთხოვნები, რომლებიც წარმოდგენილი იქნება შემდეგ სტადიაზე. შენობის მდებარეობიდან გამომდინარე ვიტრაჟების განვითერება შესაძლებელია მხოლოდ ეზოს ფასადის მხარეს.

მიწის ნაკვეთის ფართია 2 430 კვ.მ.
არსებული და საპროექტო ნაწილის საერთო ფართი:
მათ შორის: **3 512.9 კვ.მ.**

არსებული - 873.2 კვ.მ.
სასაწყობე (საწარმოო) ფართი - 873.2 კვ.მ
საოფისე ფართი - 0 კვ.მ.

საპროექტო - 2 639.7 კვ.მ.
სასაწყობე (საწარმოო) ფართი - 1 811.4 კვ.მ.
საოფისე ფართი - 828.3 კვ.მ.

პროექტირების შედეგად მიღებული მთლიანი ფართი: **2 639.7 კვ.მ.**
საოფისე, სატრენინგე, ადმინისტრაციული ფართი 828.3კვ.მ.
სასაწყობე ფართი 1 811.4 კვ.მ.

ფართების შეფარდების სართო პროცენტული მაჩვენებელი
საოფისე,სატრენინგე,ადმინისტრაციული ფართი 24%
სასაწყობე ფართი 76%

ფორმატი	სტადია
A2	პრ.

ქ.თბილისი, შ.გოგიძის ქ.№1
(ნაკვეთი 01.13.02.004.165)

დამკვეთი - შ.პ.ს უნიმედი
(ს/კ 404901834)

მრავალფუნქციური ობიექტი
(სასაწყობე,საოფისე,ადმინისტრაციული, სატრენინგე)

განმარტებითი
ბარათი

დირექტორი	თ. ჯაჯანიძე
მთ.არქიტექტორი	თ. ჯაჯანიძე
არქიტექტორი	მ. კურცხალია
არქიტექტორი	ს. მათითაიშვილი
არქიტექტორი	ბ. შაიაშვილი

შ.პ.ს. **"NBC group"**
ქ.თბილისი, კოსტავს ქ.№ 47/57

მასშტაბი	გვერდი	ფურც-ბი
	2	78

თბილისი 2024

არსებული შენობა-ნაგებობები

ქ.თბილისი, შალვა გოგიძის ქუჩა №1
მიწის ნაკვეთის ფართობი 2430 კვ.მ
მიწის ნაკვეთის საკადასტრო კოდი 01.13.02.004.165
მ.1-500

სიტუაციური 1:2000

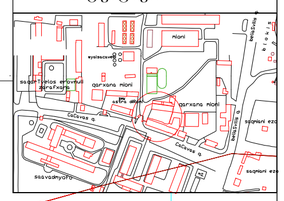

ტოპოგეგმა

არსებული შენობა-ნაგებობების გენ გეგმა

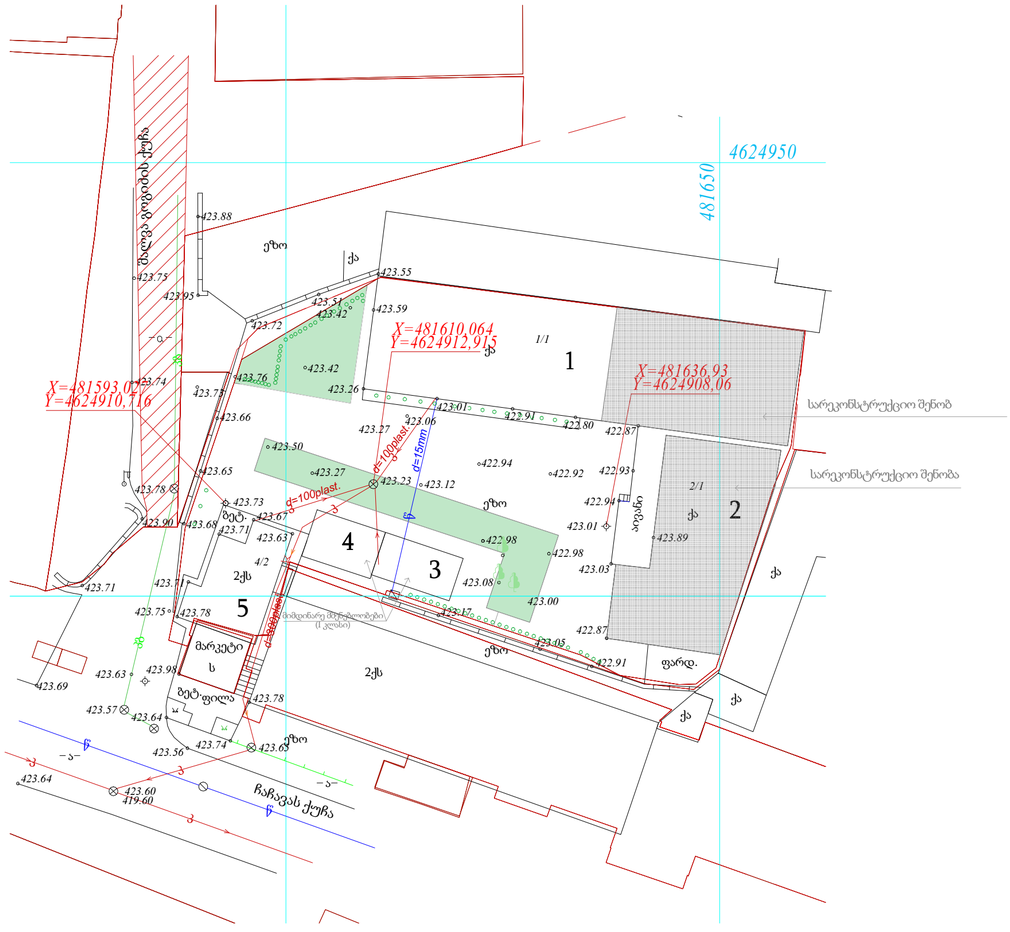

არსებული შენობა ნაგებობების საერთო ფართები

შენობა №1 - სასაწყობე დანიშნულების შენობა 547.9 კვ.მ.
შენობა №2 - სასაწყობე დანიშნულების შენობა 319.0 კვ.მ.
შენობა №3 - სასაწყობე დანიშნულების შენობა 55.3 კვ.მ.
შენობა №4 - სასაწყობე დანიშნულების შენობა 46.3 კვ.მ.
შენობა №5 - საოფისე დანიშნულების შენობა 139.5 კვ.მ.

არსებული შენობა-ნაგებობების განაშენიანების ფართები

შენობა №1 - სასაწყობე დანიშნულების შენობა 637.0 კვ.მ.
შენობა №2 - სასაწყობე დანიშნულების შენობა 377.4 კვ.მ.
შენობა №3 - სასაწყობე დანიშნულების შენობა 55.3 კვ.მ.
შენობა №4 - სასაწყობე დანიშნულების შენობა 46.3 კვ.მ.
შენობა №5 - საოფისე დანიშნულების შენობა 181.9 კვ.მ.

არსებული შენობა ნაგებობების ფართების პროცენტული განაწილება

სასაწყობე დანიშნულების ფართი 968.5 კვ.მ. - 85.6%
საოფისე დანიშნულების ფართი 139.5 კვ.მ. - 14.4%

ფორმატი	სტადია
A2	პრ.

ტექნიკურ-ეკონომიკური მაჩვენებლები

პირობითი აღნიშვნები

ტერიტორიის საკადასტრო საზღვარი
ჭრილის ხაზი
კონსტრუქციული ნიშნული

ქ.თბილისი, შ.გოგიძის ქ.№1
(ნაკვეთი 01.13.02.004.165)

დამკვეთი - შ.პ.ს უნიმედი
(ს/კ 404901834)

მრავალფუნქციური ობიექტი
(სასაწყობე,საოფისე,ადმინისტრაციული, სატრენინგე)

ტოპოგრაფიული
გეგმა და გენგეგმა

დირექტორი	თ. ჯაჯანიძე
მთ.არქიტექტორი	თ. ჯაჯანიძე
არქიტექტორი	მ. კურცხალია
არქიტექტორი	ს. მათითაიშვილი
არქიტექტორი	ზ. შაიაშვილი

შ.პ.ს. **"NBC group"**
ქ.თბილისი, კოსტავს ქ.№ 47/57

მასშტაბი	გვერდი	ფურც-ბი
1:500	4	78

თბილისი 2024

შენობა № 1

ქ. თბილისი, შალვა გოგიძის ქუჩა №1
მიწის ნაკვეთის საკადასტრო კოდი 01.13.02.004.003
მიწის ნაკვეთის ფართი 2450 კვ.მ.

სიტუაციური 1:2000

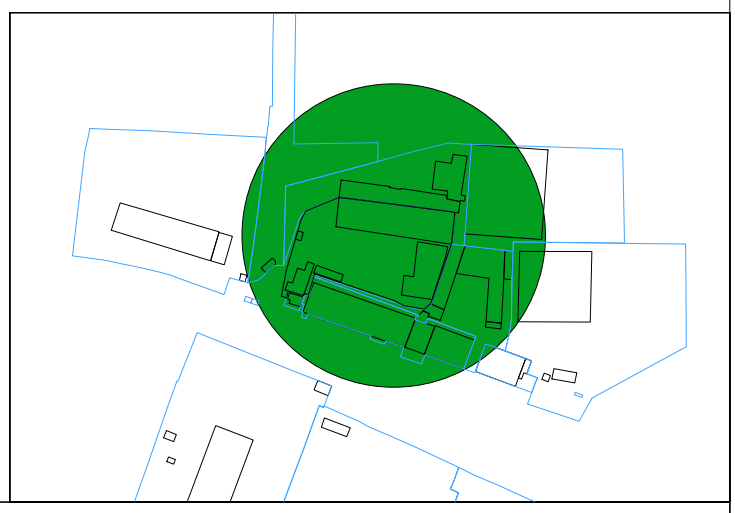

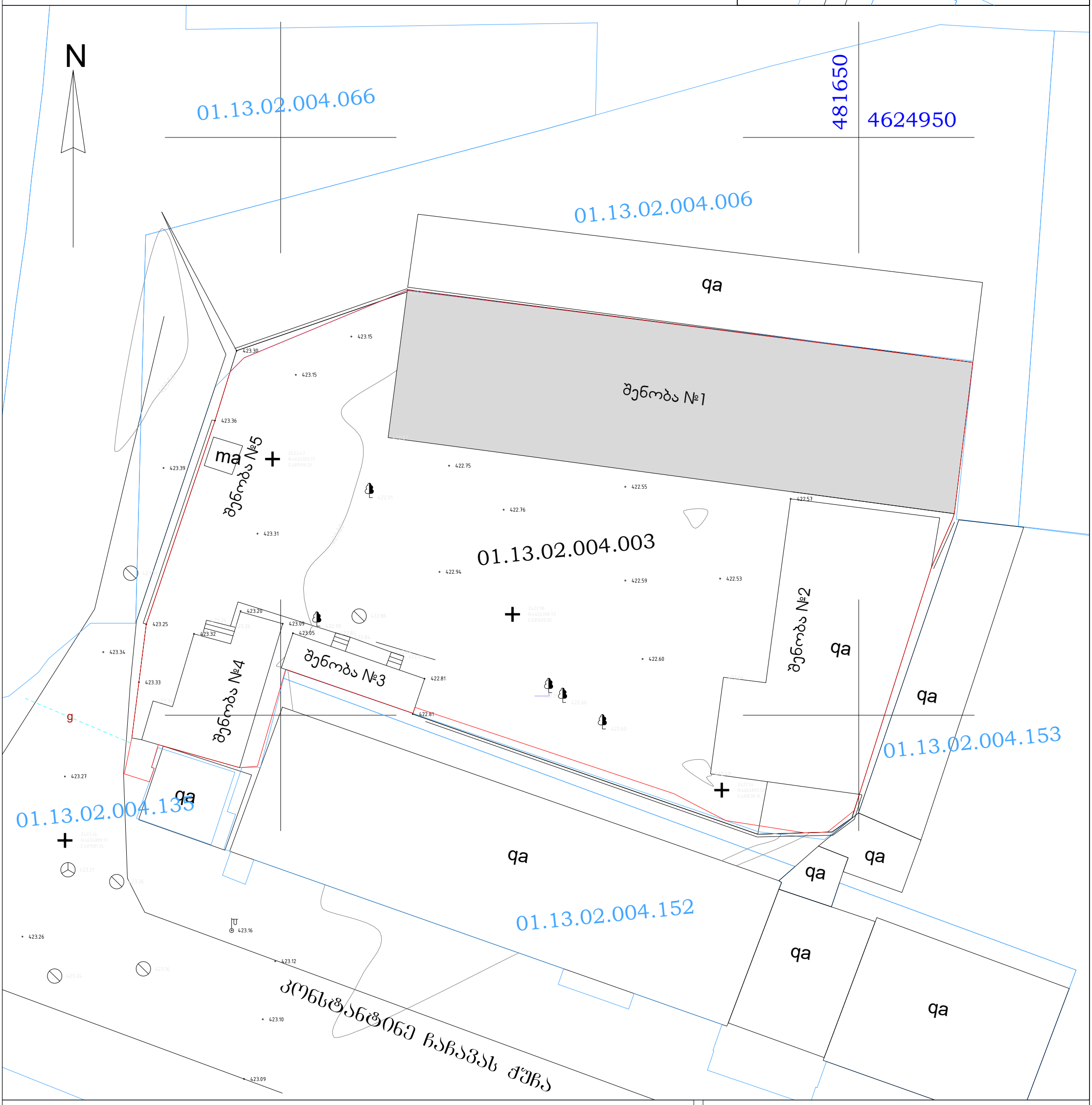

ქს	საცხ. სახლი	ჭიშკარი	წყალი
ას	არასაცხო. სახლი	ცხაურიანი ღობე	კავშირგაბმულობა
	მშენებარე შენობა	კედელი	კანალიზაცია
	სატრანსფორმატ. ჯიხური	ქვის ღობე	სანიაღვრე კანალიზაცია
	ფარდული	წიწვოვანი ხე	გაზი
რეზერ.	რეზერვუარი	ფოთლოვანი ხე	დაბალი ძაბვის ელექტრო ხაზი
+	საყრდენი წერტილი		მაღალი ძაბვის ელექტრო ხაზი

შპს „X-ლინე“

მისამართი: ქ. თბილისი, ალ. ყაზბეგის გამზ. №25

დირექტორი		ნ.მეგრელიძე	შესრ. თარიღი 25.02.2017წ.
ამზომველი		გ.ფერაძე	
კომპ. შესრ.		ნ.მეგრელიძე	მასშტაბი 1:500
დამკვეთი			

საწყობის გეგმა

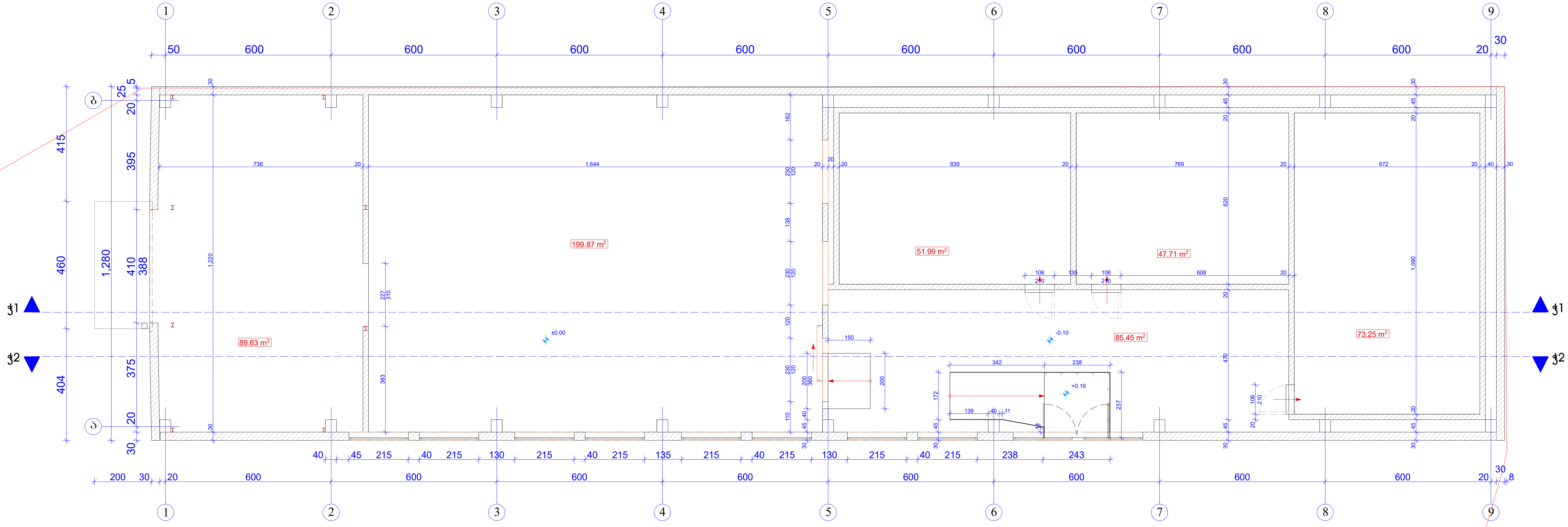

მოშენების ფართობი-636.98 მ²

საერთო ფართობი-547.90 მ²

AR-KO NTN	შ.პ.ს. „NTN არ-კო“					2017 წ.
	არქიტექტორი		ნ. ბერიძე	შპს „უნიმედი“-ს საკუთხრებაში არსებული შენობა №1 ქ. თბილისი, შალვა გოგიძის ქუჩა №1		
				არქიტექტურული ნაწილი	სტადია	ფურც.	ფურც.რ
				გეგმა	პრ.	ა-1	7
					დაკვეთა: 1/17		

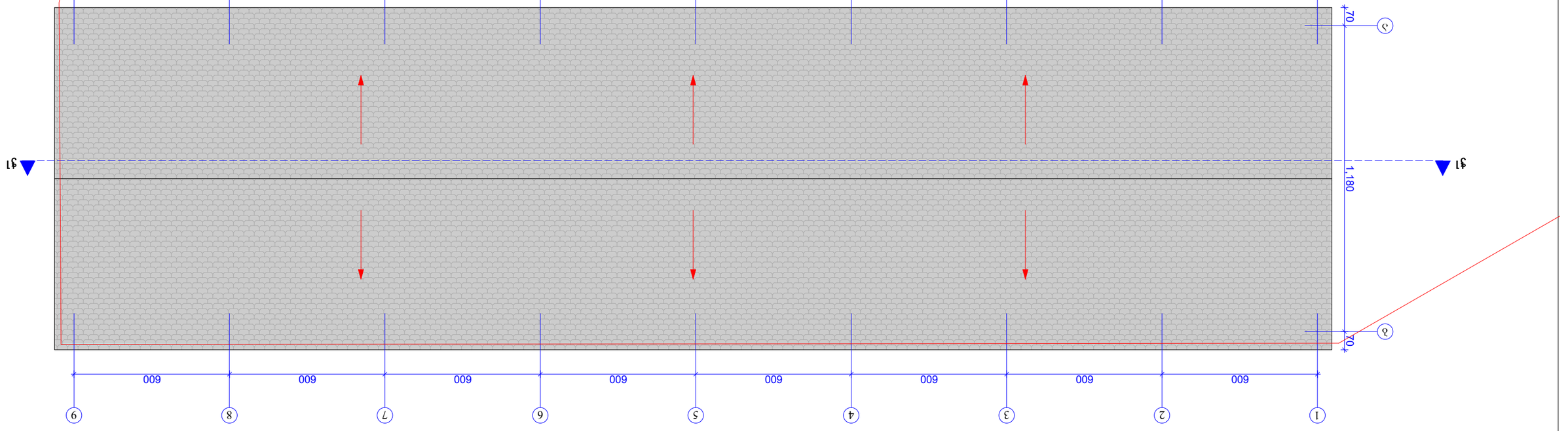

ՀԵՏԻՆ ՊՈՒՀԱՐԿՎԱԾ

ՀԱՅԱՍՏԱՆԻ	Ե. Հովհ				
ՀԱՅԱՍՏԱՆԻ ԱՐՎԵՍՏԱԳԻՏՈՒԹՅԱՆ ԵՎ ՏԵԽՆՈԼՈԳԻԱՅԻ ԱԶԳԱՅԻՆ ՊՈԼԻՏԵԽՆԻԿԱԿԱՆ ՀԱՄԱԼՍԱՐԱՆ Ք. ԵՐԵՎԱՆ, ՄԱՇՏՈՑԻ ՊՈՂՈՏԱՅԻՆ ՀՐԱՊԱՐԱԿ N1					
ՀԱՆՐԱՅԻՆ ՕԳՏԱԳՈՐԾՄԱՆ ԱՐՎԵՍՏԱԿԱՆ ԼԱԲՈՐԱՏՈՐԻԱ					
ԱՇԽ.	ՀԱՅԱՀ.	ՀԱՄԱՐ	ՀԱՆՁՆԱԺ		
7	ՀՀ	ՀՀ	ՀԱՅԱՀ.		
ՀԱՆՁՆԱԺ ՀՀ 332845					
ՀՀՇՀՆ 2.07.01-2017					

ՀՀ ՇԻՆԱՐԱՐՈՒԹՅԱՆ ԵՎ ՏԵԽՆՈԼՈԳԻԱՅԻ ԱԶԳԱՅԻՆ ՊՈԼԻՏԵԽՆԻԿԱԿԱՆ ՀԱՄԱԼՍԱՐԱՆ «ՀՊՏՀ»-Ի ԼԱՐՈՒՄՆԱՅԻՆ ՕԳՏԱԳՈՐԾՄԱՆ ԱՐՎԵՍՏԱԿԱՆ ԼԱԲՈՐԱՏՈՐԻԱ
Ք. ԵՐԵՎԱՆ, ՄԱՇՏՈՑԻ ՊՈՂՈՏԱՅԻՆ ՀՐԱՊԱՐԱԿ N1

Ə.Յ.Խ. „NTN ամ-ցա“ 2017 Թ.

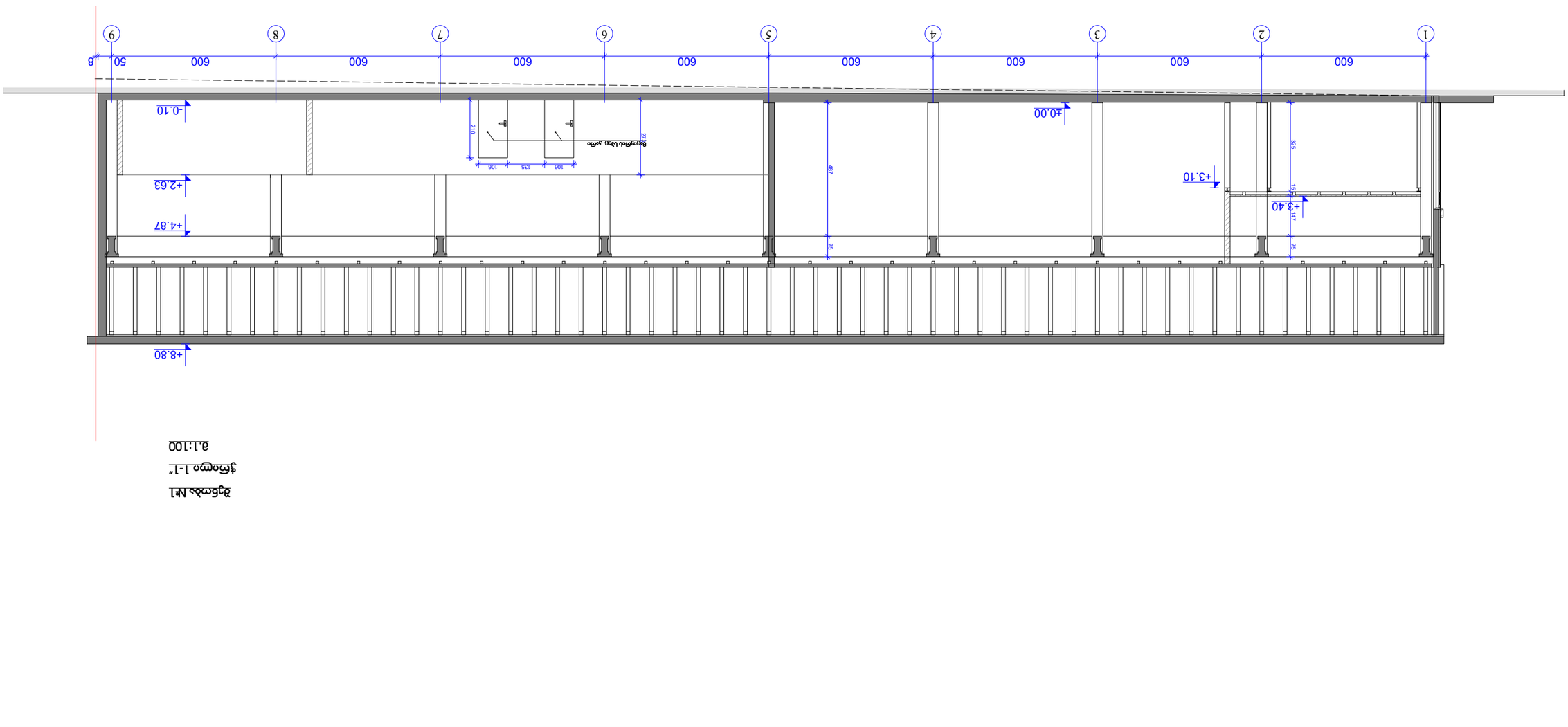

№1 Ведомость

1-1 Развертка

1:100

Разработал	Б. Бурлаков				
Проверил	Д. Ольховский, Заместитель главного инженера №1				
Н.контроль					
ГИП					

ООО "Проектно-конструкторское бюро "АЛЬЯНС" Заместитель главного инженера №1

Д. Ольховский, Заместитель главного инженера №1

Изм.	Кол.уч.	№док.	Подпись
Разработал	Б. Бурлаков		
Проверил	Д. Ольховский		
Н.контроль			
ГИП			

Заказчик: ООО "Проектно-конструкторское бюро "АЛЬЯНС"

Заказ №1-1

Изм.	Кол.уч.	№док.
7		

Разработал: ООО "Проектно-конструкторское бюро "АЛЬЯНС"

2017 г.

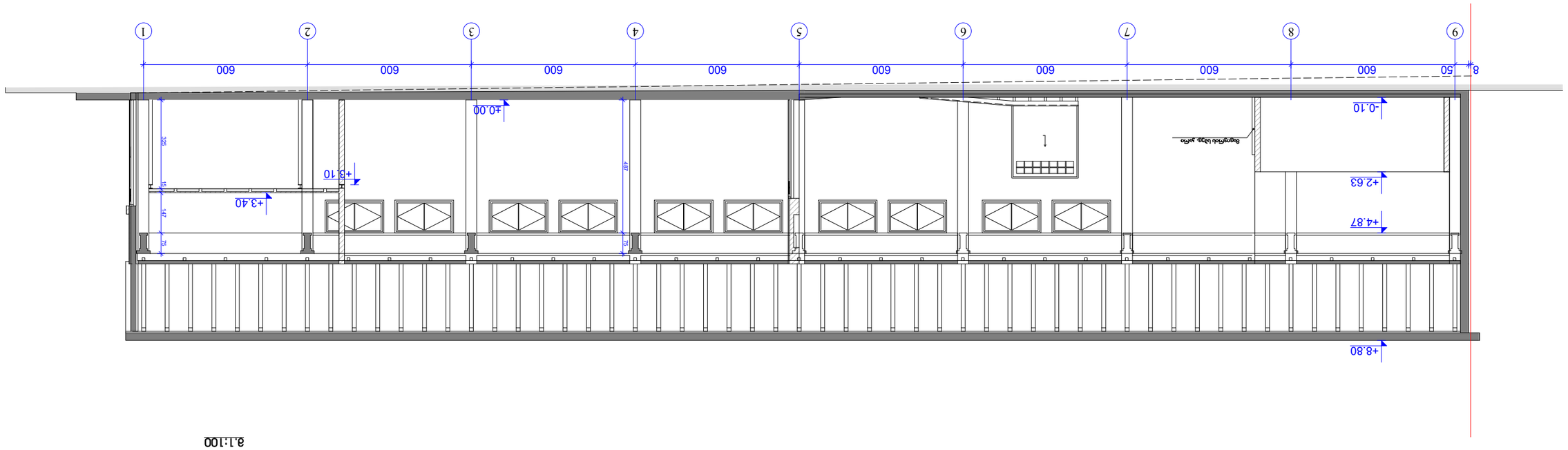

№1 кадастрдық
2-2 көлденең қимасы
1:100

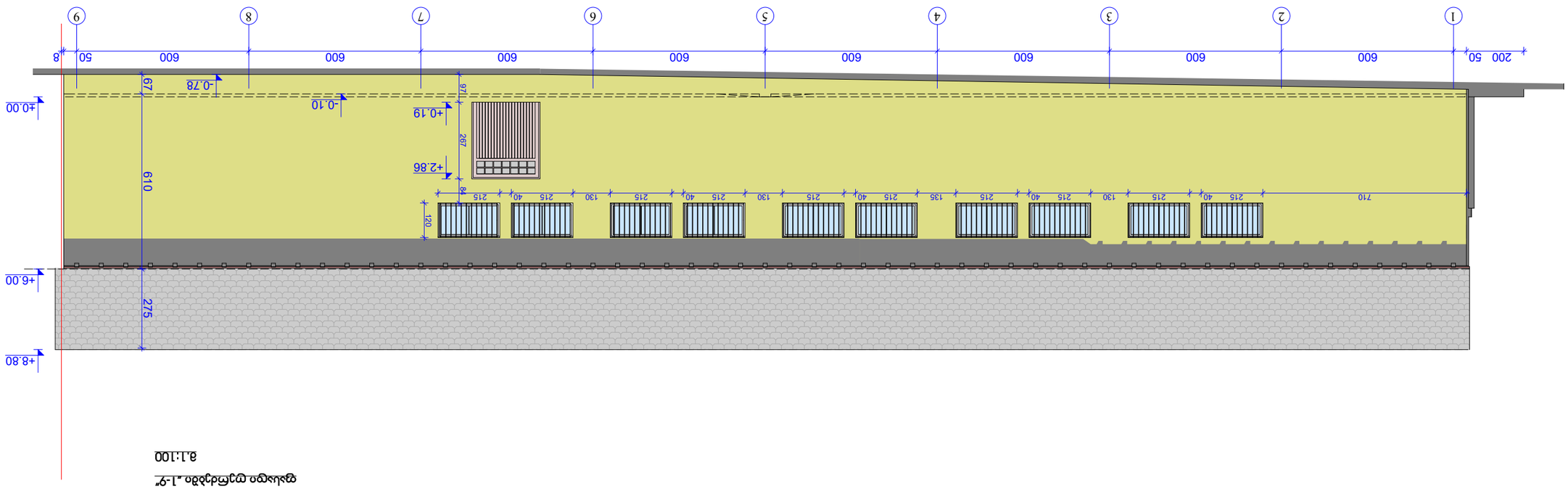

1:1 ձևավորում

"1-ին մեզմիրջյուղ ցանկապատ

1:100 g

ՀԱՅԱՍՏԱՆԻ					
ՀԱՆՐԱՊԵՏՈՒԹՅԱՆ	Ե. Հովհաննիսյան				
	Ա. Մկրտչյան, Հայաստանի Ազգային ճարտարապետական համալսարան				
ՀԱՄԱՅՆՔԱՅԻՆ ԾԱՌԱՅՈՒԹՅՈՒՆ					
ՀՀ ԿՈՏԱՅՔԻ ՄԱՐԶԻ ՀԱՄԱՅՆՔՆԵՐԻ ԱՎԱԳԱՆԻՆԵՐԻ ՀԱՄԱՐ ՆԱԽԱՏԵՍՎԱԾ ՏԵՂԱՄԱՍԵՐԻ ՀԱՄԱԼԻՐ ԱՇԽԱՏԱՆՔՆԵՐԻ ԻՐԱԿԱՆԱՑՄԱՆ ՀԱՄԱՐ ՀԱՅԱՍՏԱՆԻ ՀԱՆՐԱՊԵՏՈՒԹՅԱՆ ԿՈՏԱՅՔԻ ՄԱՐԶԻ ՀԱՄԱՅՆՔՆԵՐԻ ԱՎԱԳԱՆԻՆԵՐԻ ՀԱՄԱՐ ՆԱԽԱՏԵՍՎԱԾ ՏԵՂԱՄԱՍԵՐՈՒՄ ԱՆՀԱՏԱԿԱՆ ՕԳՏԱԳՈՐԾՄԱՆ ՀԱՄԱՐ ՆԱԽԱՏԵՍՎԱԾ ՇԻՆՈՒԹՅՈՒՆՆԵՐԻ ԱՐՏԱՔԻՆ ՏԵՍՔԻ ՆԿԱՐԱԳԻՐ ՀԱՏԱԿԱԳԾԵՐ					
ՀՀ

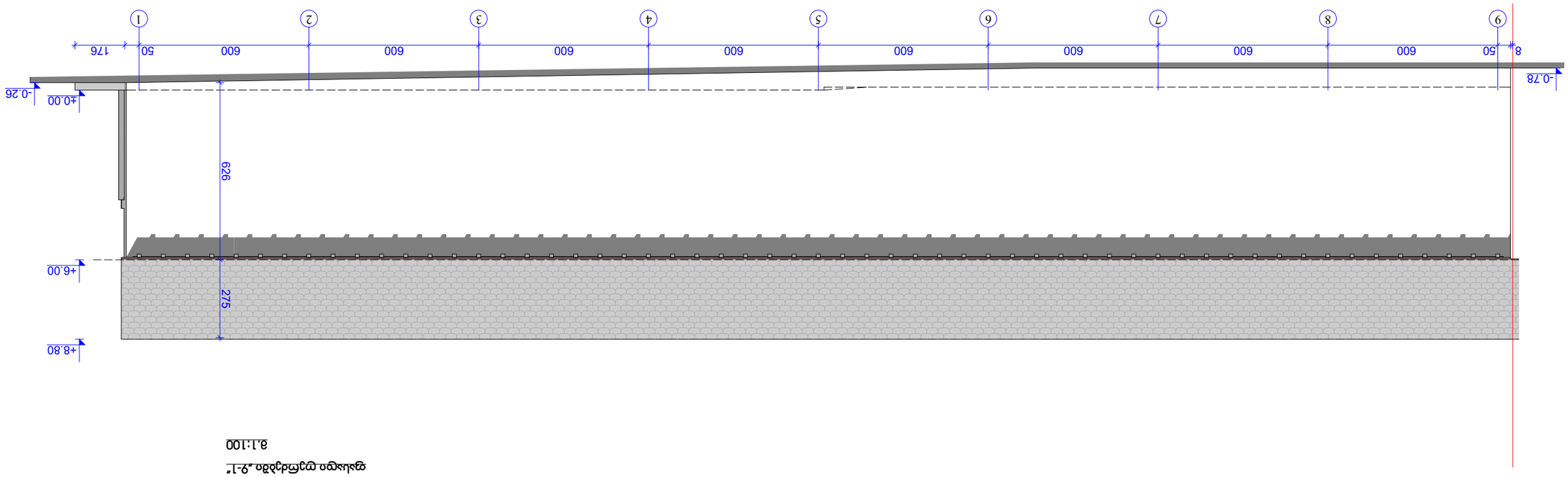

1:100

Ա4 ձևաչափ

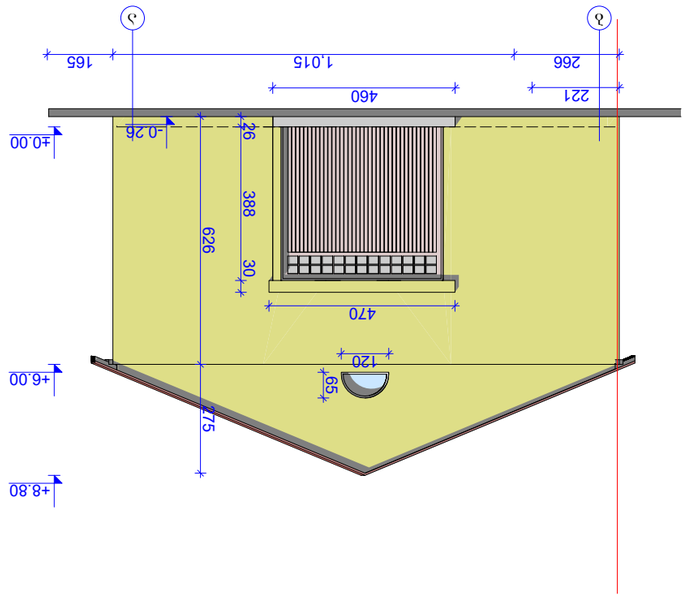

1:100 მასშტაბი

„ნ-ძ“ ფილტრაციის ორმოები

I ჩარჩო

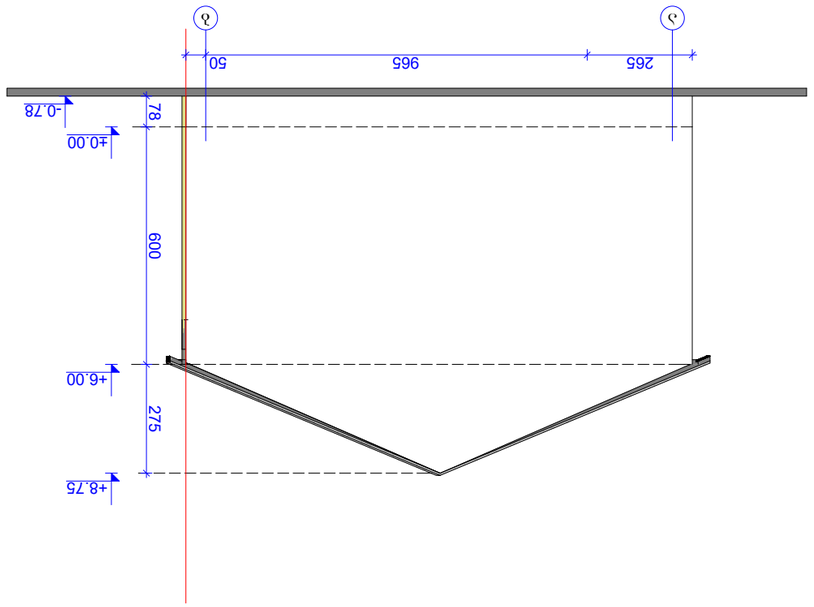

1:100 მასშტაბი

„ნ-ძ“ ფილტრაციის ორმოები

I ჩარჩო

შენობა № 3

ქ.თბილისი, შალვა გოგიძის ქუჩა №1
მიწის ნაკვეთის ფართობი 2430 კვ.მ
მიწის ნაკვეთის საკადასტრო კოდი 01.13.02.004.165
მ.1-500

სიტუაციური 1:2000

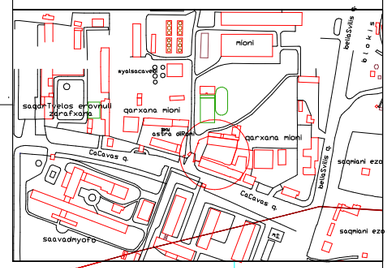

ტოპოგეგმა

პირობითი აღნიშვნები

მიწისქვეშა კომუნიკაციები	ნაკვეთის საზღვარი	ბუჩქი	ცოცხალი ღობე	ღობე	
კანალიზაცია	შენობა	გაზონი	ხეების რიგი	ბორდიური	
ელ. კაბელი	არკა	სამეთვალყურეო ჭები	ტრანსფორმატორი	ბეტონი	
გაზის მილი	ფარდული	ძელი	რადიო ან ტელე ანძა	ქვიშა	
წყლის მილი	კიბე	შადრევანი	ლამპიონები	საურველი ქვიშა	
კავშირგაბმულობა	ფოთლოვანი ხე	ორკანი	ელექტრო ბოძი	ბილიკი	
	წიწვოვანი ხე	წყარო ან ჭა	რკინიგზა	გზის კორტური	
	ხეხილის ხე	ბენზინგასამართი სადგური	იზოლიუხი	ფლატე	
	პალმა	მაღალი ბაბის გადამცემი	მიკვარი იზოლიუხი	წყლის კორტური	

დირექტორი		ზ. ბასილაძე
ტოპოგრაფი		მ. ბოლქვაძე
შესრულა		მ. ბოლქვაძე
მისამართი	შალვა გოგიძის ქ№1	
დაკვეთა:	მასშტაბი 1:500	08.09.2020 .

ფორმატი	სტადია
A3	მ.პ.

პირობითი აღნიშვნები

±0.000 კონსტრუქციული ნიშნული

1-1 ჭრილის ხაზი

წითელი ხაზი

ქ.თბილისი, შ.გოგიძის ქ.№1
(ს/კ 01.13.02.004.165)

დამკვეთი - შ.პ.ს "უნიმედი"
(ს/კ 404901834)

საწყობი

ტოპოგეგმა

დირექტორი	თ. ჯაჯანიძე
არქიტექტორი	თ. ჯაჯანიძე
შეასრულა	ბ. შაიაშვილი
შეასრულა	ს. მათითაიშვილი

შ.პ.ს **"NBC group"**
ქ. თბილისი, კოსტავას ქ. №47

მასშტაბი	გვერდი	ფურც-ბი
	1	

თბილისი 2021

გეგმა ± 0.00 ნიშნულზე

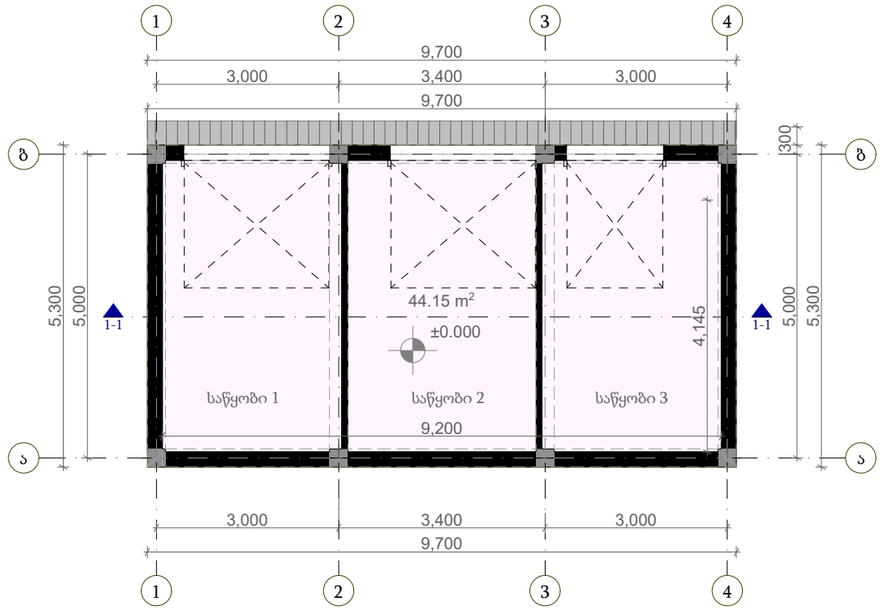

ჭრილი 1-1

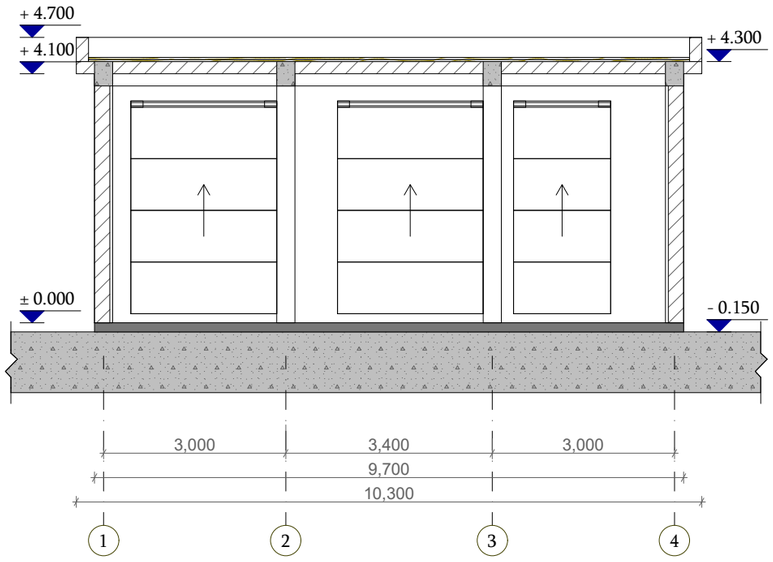

გეგმა + 4.300 ნიშნულზე

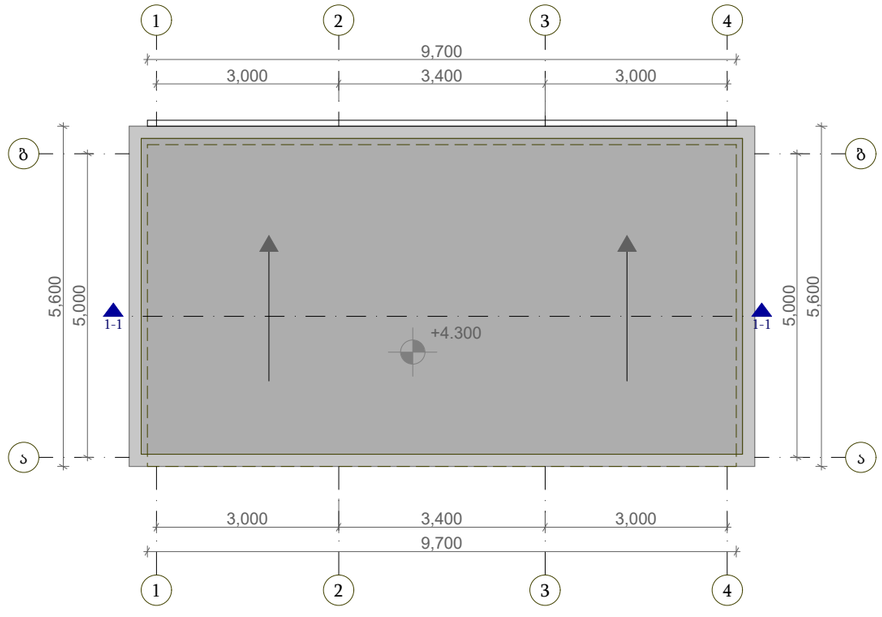

ფორმატი	სტადია
A3	მ.პ.

პირობითი აღნიშვნები

±0.000 — კონსტრუქციული ნიშნული

1-1 — ჭრილის ხაზი

წითელი ხაზი

ქ.თბილისი, შ.გოგიძის ქ.№1
(ს/კ 01.13.02.004.165)

დამკვეთი - შ.პ.ს "უნიმედი"
(ს/კ 404901834)

საწყობი

გეგმები
ჭრილი 1-1

დირექტორი	თ. ჯაჯანიძე
არქიტექტორი	თ. ჯაჯანიძე
შეასრულა	ბ. შაიაშვილი
შეასრულა	ს. მათითაიშვილი

შ.პ.ს **"NBC group"**
ქ. თბილისი, კოსტავას ქ. №47

მასშტაბი	გვერდი	ფურც-ბი
	2	

თბილისი 2021

ფასადი 4-1 ღერძებს შორის

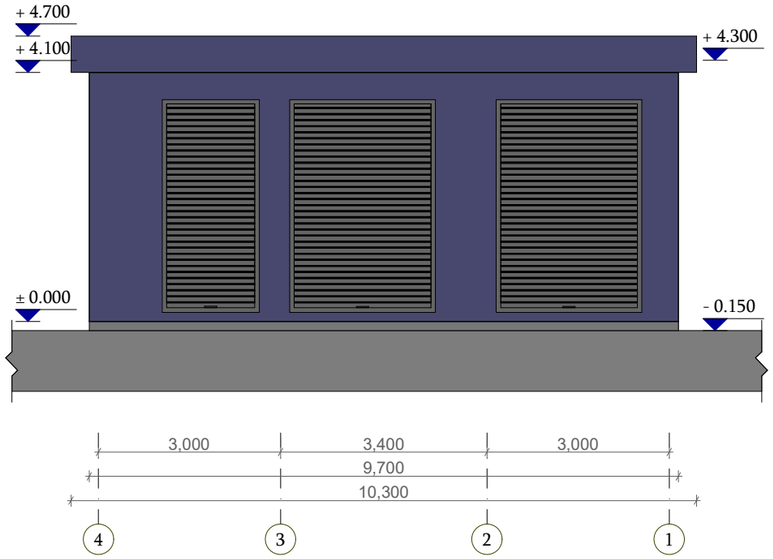

ფასადი ბ-ა ღერძებს შორის

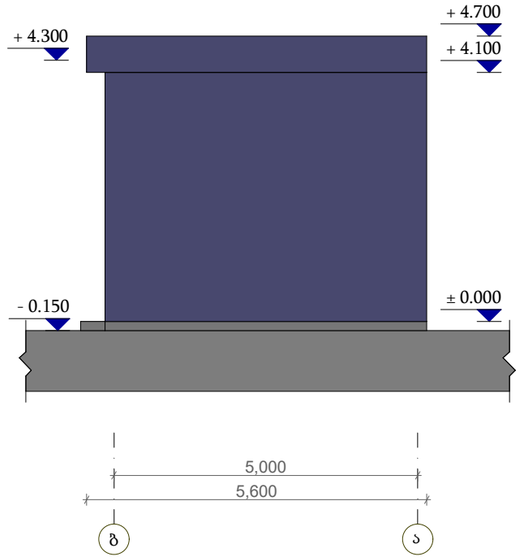

ფასადი 1-4 ღერძებს შორის

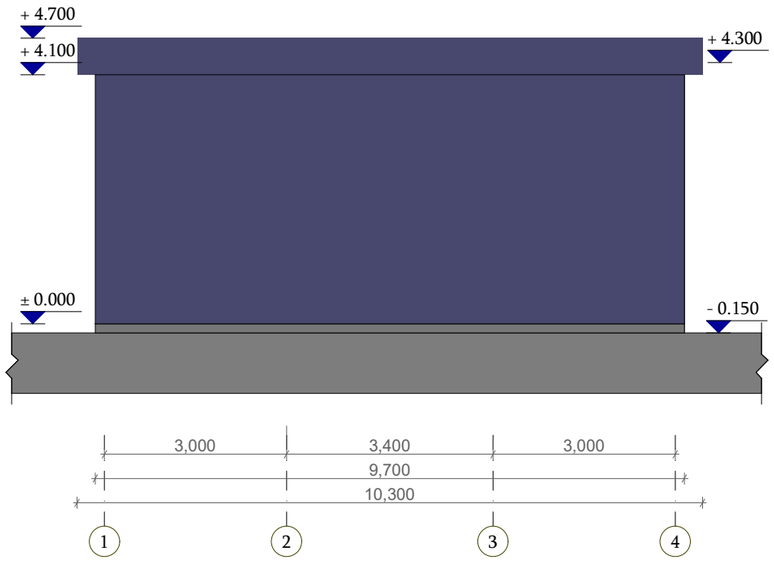

ფასადი ა-ბ ღერძებს შორის

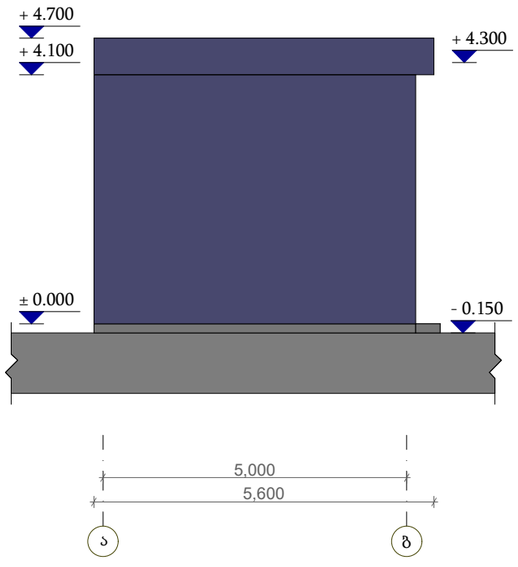

ფორმატი	სტადია
A3	მ.პ.

პირობითი აღნიშვნები

±0.000 კონსტრუქციული ნიშნული

1-1 ჭრილის ხაზი

წითელი ხაზი

ქ.თბილისი, შ.გოგიძის ქ.№1
(ს/კ 01.13.02.004.165)

დამკვეთი - შ.პ.ს "უნიმედი"
(ს/კ 404901834)

საწყობი

ფასადები

დირექტორი	თ. ჯაჯანიძე
არქიტექტორი	თ. ჯაჯანიძე
შეასრულა	ბ. შაიაშვილი
შეასრულა	ს. მათითაიშვილი

შ.პ.ს **"NBC group"**
ქ. თბილისი, კოსტავას ქ. №47

მასშტაბი	გვერდი	ფურც-ბი
	3	

თბილისი 2021













ფორმატი	სტადია
A3	მ.პ.

პირობითი აღნიშვნები

±0.000 — კონსტრუქციული ნიშნული

1-1 — ჭრილის ხაზი

წითელი ხაზი

ქ.თბილისი, შ.გოგიძის ქ.№1
(ს/კ 01.13.02.004.165)

დამკვეთი - შ.პ.ს "უნიმედი"
(ს/კ 404901834)

საწყობი

ვიზუალიზაცია

დირექტორი	თ. ჯაჯანიძე
არქიტექტორი	თ. ჯაჯანიძე
შეასრულა	ბ. შაიაშვილი
შეასრულა	ს. მათითაიშვილი

შ.პ.ს **"NBC group"**
ქ. თბილისი, კოსტავას ქ. №47

მასშტაბი	გვერდი	ფურც-ბი
	4	

თბილისი 2021



ფორმატი	სტადია
A3	მ.პ.

პირობითი აღნიშვნები

±0.000 — კონსტრუქციული ნიშნული

1-1 — ჭრილის ხაზი

წითელი ხაზი

ქ.თბილისი, შ.გოგიძის ქ.№1
(ს/კ 01.13.02.004.165)

დამკვეთი - შ.პ.ს "უნიმედი"
(ს/კ 404901834)

საწყობი

ფოტომონტაჟი

დირექტორი	თ. ჯაჯანიძე
არქიტექტორი	თ. ჯაჯანიძე
შეასრულა	ბ. შაიაშვილი
შეასრულა	ს. მათითაიშვილი

შ.პ.ს **"NBC group"**
ქ. თბილისი, კოსტავას ქ. №47

მასშტაბი	გვერდი	ფურც-ბი
	5	

თბილისი 2021

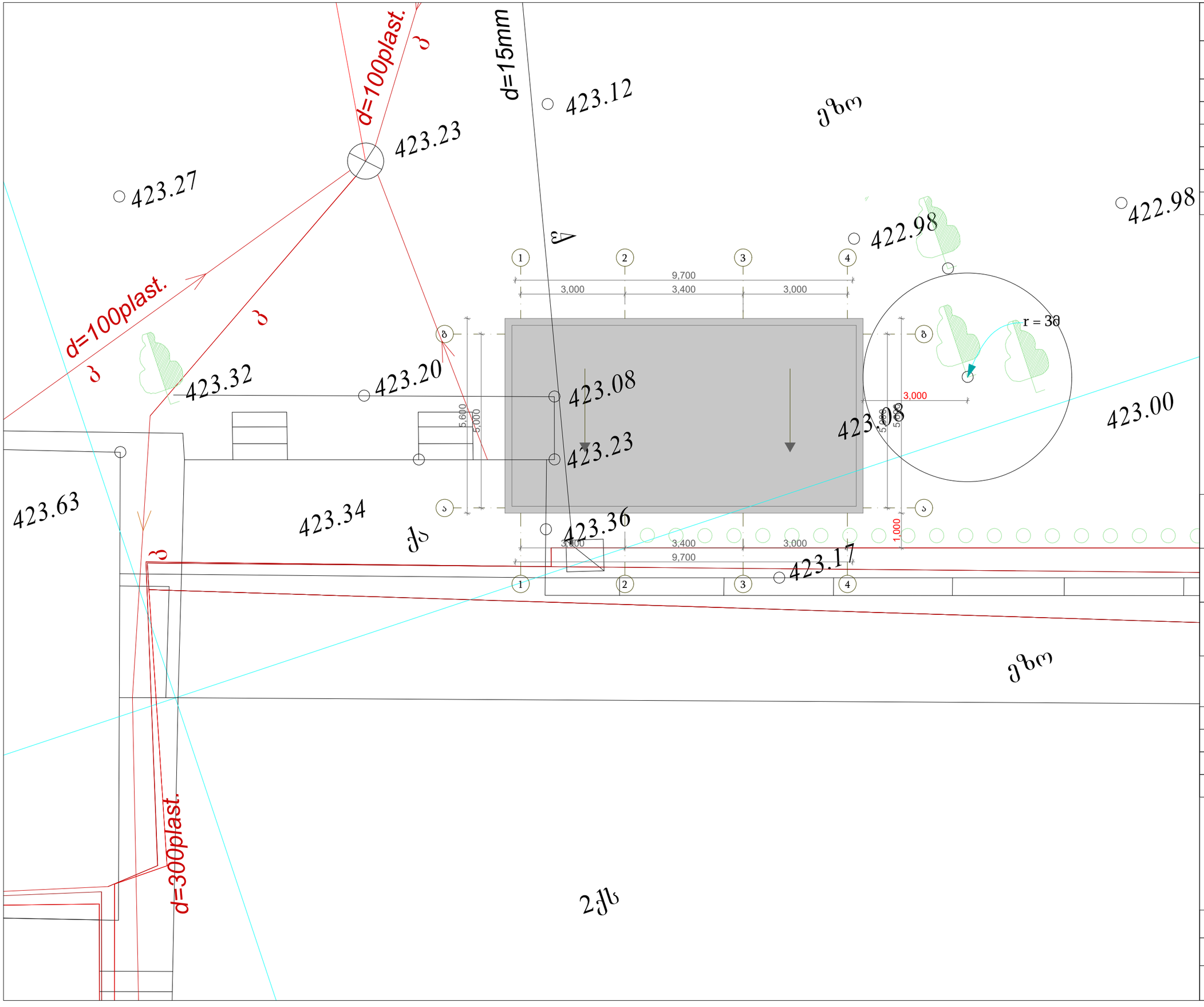

ფორმატი	სტადია
A3	მ.პ.

მიწის ნაკვეთის ფართობი	2430 მ²
განაშენიანების ფართი	55.30 მ²
კ1 ფართი, კ1=0,02	55.30 მ²
კ2 ფართი	51.40 მ²
კ3 ფართი, კ3 =0,1	250 მ²
სასარგებლო ფართი	44.15 მ²

პირობითი აღნიშვნები

±0.000 — კონსტრუქციული ნიშნული

1-1 — ჭრილის ხაზი

წითელი ხაზი

ქ.თბილისი, შ.გოგიძის ქ.№1
(ს/კ 01.13.02.004.165)

დამკვეთი - შ.პ.ს "ჟნიმედი"
(ს/კ 404901834)

საწყობი

გენგეგმა

დირექტორი	თ. ჯაჯანიძე
არქიტექტორი	თ. ჯაჯანიძე
შეასრულა	ბ. შაიაშვილი
შეასრულა	ს. მათითაიშვილი

შ.პ.ს **"NBC group"**
ქ. თბილისი, კოსტავას ქ. №47

მასშტაბი	გვერდი	ფურც-ბი
	6	

თბილისი 2021

შენობა № 4

ქ.თბილისი, შალვა გოგიძის ქუჩა №1
მიწის ნაკვეთის ფართობი 2430 კვ.მ
მიწის ნაკვეთის საკადასტრო კოდი 01.13.02.004.165
მ.1-500

სიტუაციური 1:2000

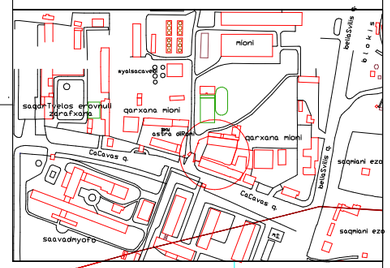

ტოპოგეგმა

პირობითი აღნიშვნები

მიწისქვეშა კომუნიკაციები	ნაკვეთის საზღვარი	ბუჩქი	ცოცხალი ღობე	ღობე	
კანალიზაცია	შენობა	გაზონი	ხეების რიგი	ბორდიური	
ელ. კაბელი	არკა	სამეთვალყურეო ჭები	ტრანსფორმატორი	ბეტონი	
გაზის მილი	ფარდული	ძელი	რადიო ან ტელე ანძა	ქვიშა	
წყლის მილი	კიბე	შადრევანი	ლამპიონები	საურველი ქვიშა	
კომბინირებული	ფოთლოვანი ხე	ორკანი	ელექტრო ბოძი	ბილიკი	
	წიწვოვანი ხე	წყარო ან ჭა	რკინიგზა	გზის კორტური	
	ხეხილის ხე	ბენზინგასამართი სადგური	იზოლიუხი	ფლატე	
	პალმა	მაღალი ძაბვის გადამცემი	მიმავალი იზოლიუხი	წყლის კორტური	

დირექტორი		ზ. ბასილაძე
ტოპოგრაფი		მ. ბოლქვაძე
შესრულა		მ. ბოლქვაძე
მისამართი	შალვა გოგიძის ქ№1	
დაკვეთა:	მასშტაბი 1:500	08.09.2020 .

ფორმატი	სტადია
A3	მ.პ.

პირობითი აღნიშვნები

±0.000 კონსტრუქციული ნიშნული

1-1 ჭრილის ხაზი

წითელი ხაზი

ქ.თბილისი, შ.გოგიძის ქ.№1
(ს/კ 01.13.02.004.165)

დამკვეთი - შ.პ.ს "უნიმედი"
(ს/კ 404901834)

ტექნიკური შენობა

ტოპოგეგმა

დირექტორი	თ. ჯაჯანიძე
არქიტექტორი	თ. ჯაჯანიძე
შეასრულა	ბ. შაიაშვილი
შეასრულა	ს. მათითაიშვილი

შ.პ.ს "NBC group"
ქ. თბილისი, კოსტავას ქ. №47

მასშტაბი	გვერდი	ფურც-ბი
1:500	1	

თბილისი 2022

გეგმა ±0.000 ნიშნულზე

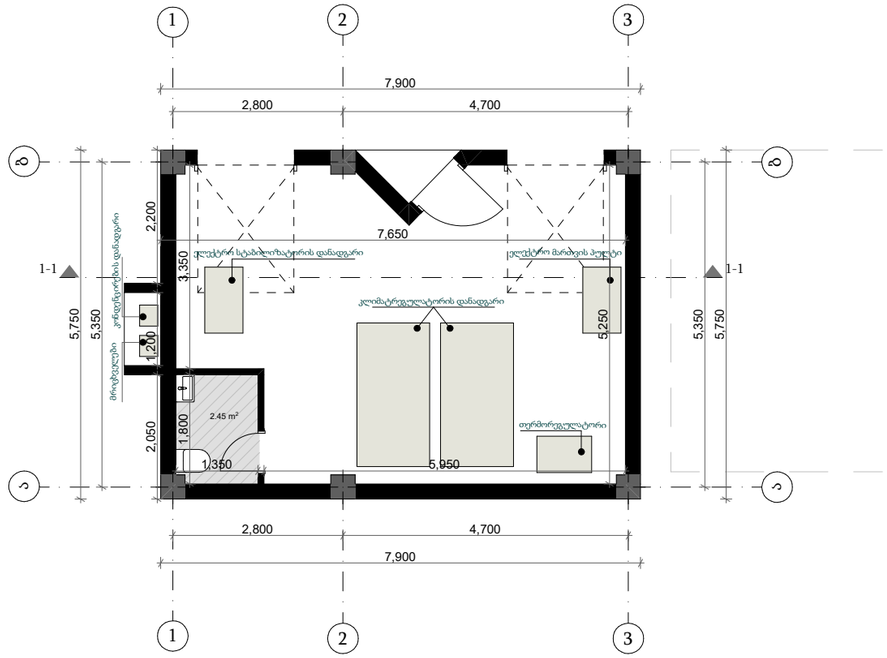

გეგმა 4.300 ნიშნულზე

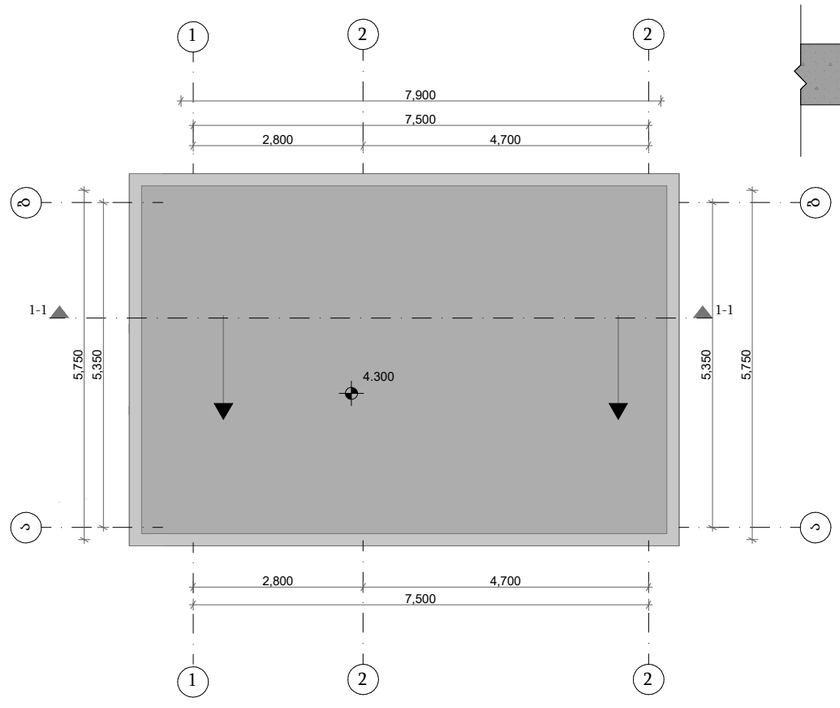

ჭრილი 1-1

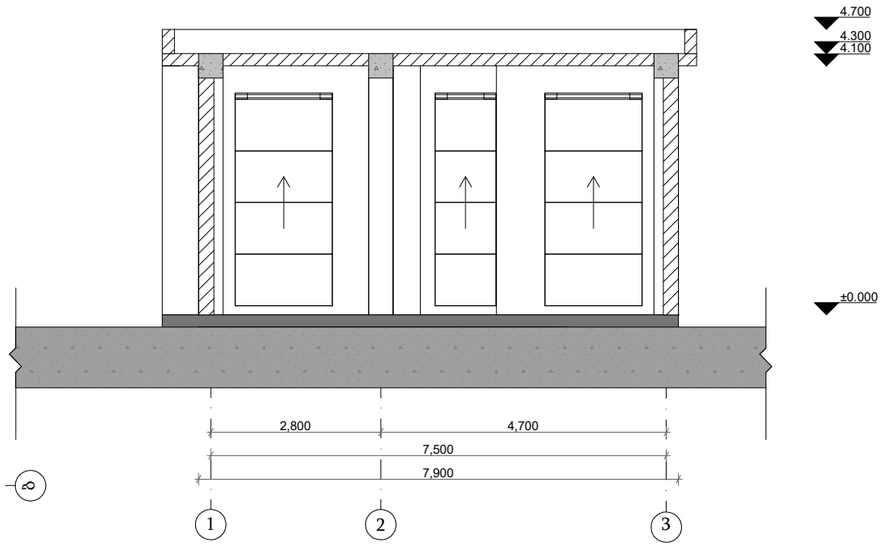

ფორმატი	სტადია
A3	მ.პ.

ტექნიკურ-ეკონომიკური მაჩვენებლები:

განაშენიანების ფართი 46.33 კვ.მ

კ1-ის ფართი 46.33 კვ.მ კ1=0.01

კ2-ის ფართი 46.33 კვ.მ კ2=0.01

სასარგებლო ფართი=37.87 კვ.მ

პირობითი აღნიშვნები

±0.000 — კონსტრუქციული ნიშნული

1-1 — ჭრილის ხაზი

წითელი ხაზი

ქ.თბილისი, შ.გოგიძის ქ.№1
(ს/კ 01.13.02.004.165)

დამკვეთი - შ.პ.ს "უნიმედი"
(ს/კ 404901834)

ტექნიკური შენობა

გეგმები
ჭრილი 1-1

დირექტორი	თ. ჯაჯანიძე
არქიტექტორი	თ. ჯაჯანიძე
შეასრულა	ბ. შაიაშვილი
შეასრულა	ს. მათითაიშვილი

შ.პ.ს **"NBC group"**
ქ. თბილისი, კოსტავას ქ. №47

მასშტაბი	გვერდი	ფურც-ბი
	2	

თბილისი 2022

ფასადი 3-1 ღერძებს შორის

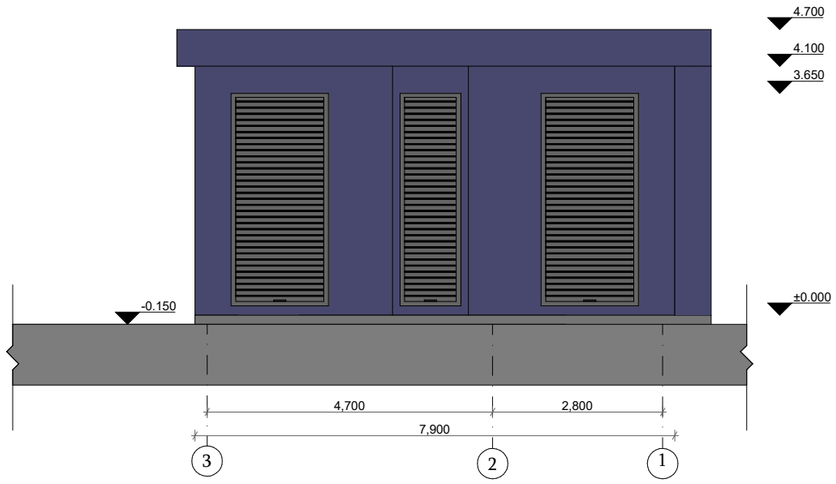

ფასადი ბ-ა ღერძებს შორის

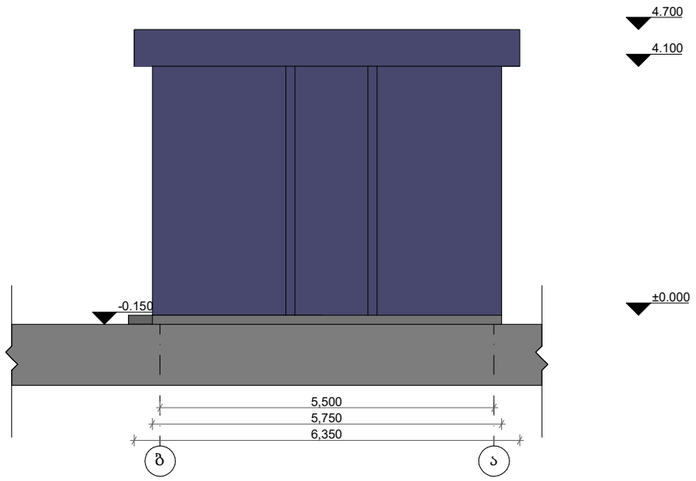

ფასადი 1-3 ღერძებს შორის

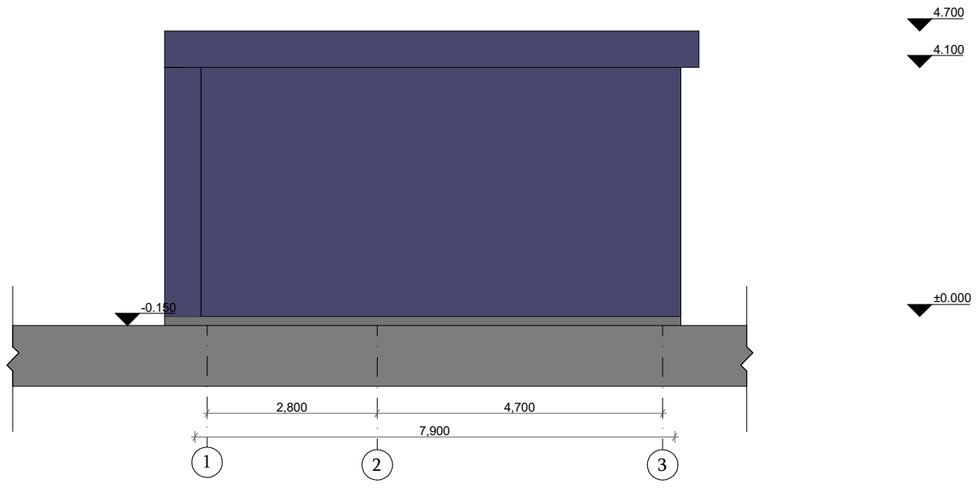

ფასადი ა-ბ ღერძებს შორის

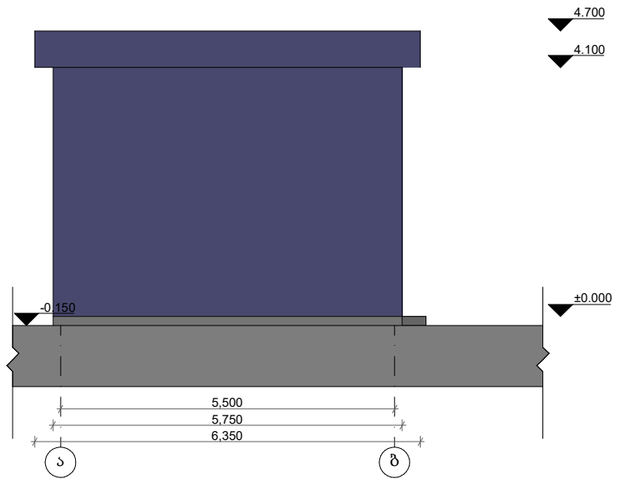

ფორმატი	სტადია
A3	მ.პ.

პირობითი აღნიშვნები

±0.000 კონსტრუქციული ნიშნული

1-1 ჭრილის ხაზი

წითელი ხაზი

ქ.თბილისი, შ.გოგიძის ქ.№1
(ს/კ 01.13.02.004.165)

დამკვეთი - შ.პ.ს "უნიმედი"
(ს/კ 404901834)

ტექნიკური შენობა

ფასადები

დირექტორი	თ. ჯაჯანიძე
არქიტექტორი	თ. ჯაჯანიძე
შეასრულა	ბ. შაიაშვილი
შეასრულა	ს. მათითაიშვილი

შ.პ.ს **"NBC group"**
ქ. თბილისი, კოსტავას ქ. №47

მასშტაბი	გვერდი	ფურც-ბი
	3	

თბილისი 2022













ფორმატი	სტადია
A3	მ.პ.

ქ.თბილისი, შ.გოგიძის ქ.№1
(ს/კ 01.13.02.004.165)

დამკვეთი - შ.პ.ს "უნიმედი"
(ს/კ 404901834)

ტექნიკური შენობა

ვიზუალიზაცია

დირექტორი	თ. ჯაჯანიძე
არქიტექტორი	თ. ჯაჯანიძე
შეასრულა	ბ. შაიაშვილი
შეასრულა	ს. მათითაიშვილი

შ.პ.ს **"NBC group"**
ქ. თბილისი, კოსტავას ქ. №47

მასშტაბი	გვერდი	ფურც-ბი
	4	

თბილისი 2022



ფორმატი	სტადია
A3	მ.პ.

ქ.თბილისი, შ.გოგიძის ქ.№1
(ს/კ 01.13.02.004.165)

დამკვეთი - შ.პ.ს "უნიმედი"
(ს/კ 404901834)

ტექნიკური შენობა

ფოტომონტაჟი

დირექტორი	თ. ჯაჯანიძე
არქიტექტორი	თ. ჯაჯანიძე
შეასრულა	ბ. შაიაშვილი
შეასრულა	ს. მათითაიშვილი

შ.პ.ს **"NBC group"**
ქ. თბილისი, კოსტავას ქ. №47

მასშტაბი	გვერდი	ფურც-ბი
	5	

თბილისი 2022

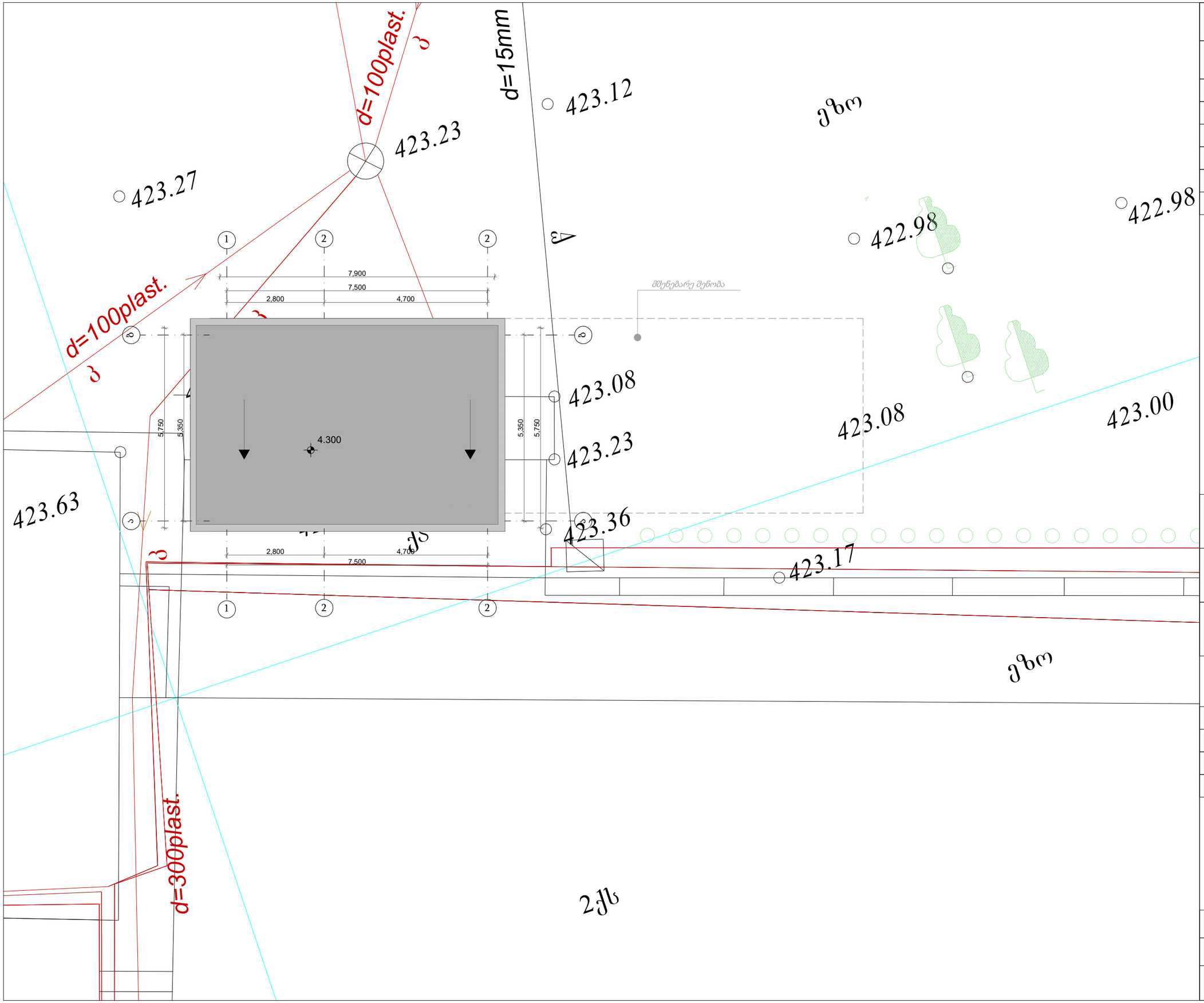

ფორმატი	სტადია
A3	მ.პ.

მიწის ნაკვეთის ფართობი	2430 მ²
განაშენიანების ფართი	46.33 მ²
კ1 ფართი, კ1=0,01	46.33 მ²
კ2 ფართი კ2=0.01	46.33 მ²
კ3 ფართი, კ3 =0,1	250 მ²
სასარგებლო ფართი	37.87 მ²

პირობითი აღნიშვნები

±0.000 კონსტრუქციული ნიშნული

1-1 ჭრილის ხაზი

წითელი ხაზი

ქ.თბილისი, შ.გოგიძის ქ.№1
(ს/კ 01.13.02.004.165)

დამკვეთი - შ.პ.ს "უნიმედი"
(ს/კ 404901834)

ტექნიკური შენობა

გენგეგმა

დირექტორი	თ. ჯაჯანიძე
არქიტექტორი	თ. ჯაჯანიძე
შეასრულა	ბ. შაიაშვილი
შეასრულა	ს. მათითაიშვილი

შ.პ.ს **"NBC group"**
ქ. თბილისი, კოსტავას ქ. №47

მასშტაბი	გვერდი	ფურც-ბი
1:100	6	

თბილისი 2022

შენობა № 5

სიტუაციური 1:2000

ქ. თბილისი, შალვა გოგიძის ქუჩა №1
მიწის ნაკვეთის საკადასტრო კოდი 01.13.02.004.003
მიწის ნაკვეთის ფართი 2450 კვ.მ.

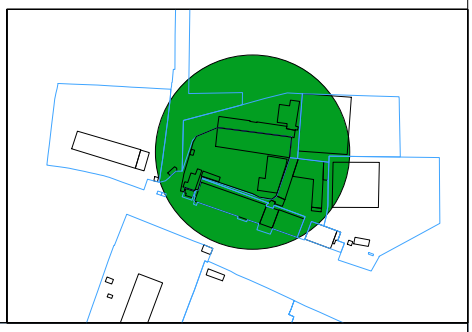

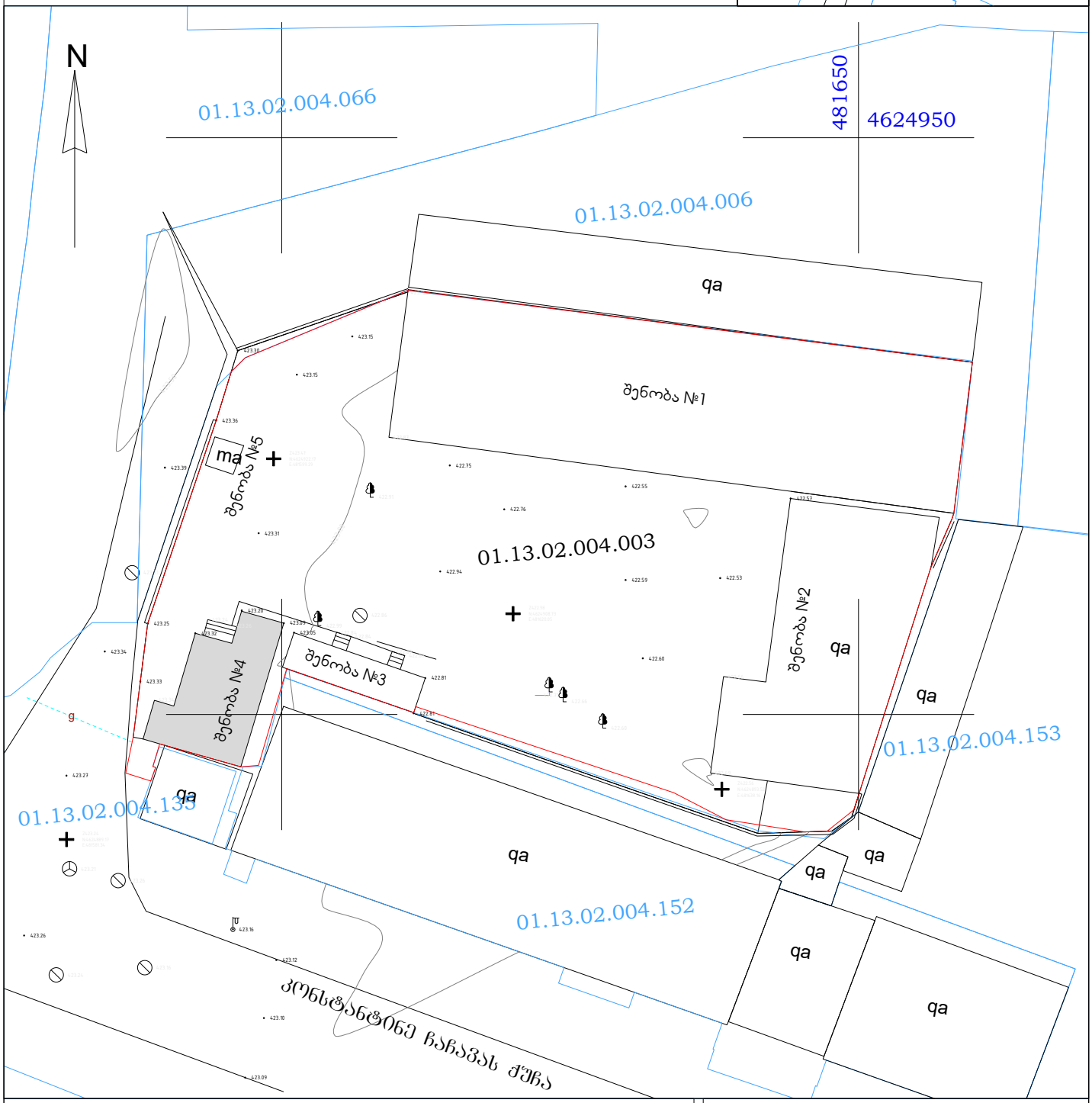

საცხ. სახლი	ჭიშკარი	წყალი	
არასაცხო. სახლი	ცხაურიანი ღობე	კავშირგაბმულობა	
მშენებარე შენობა	კედელი	კანალიზაცია	
სატრანსფორმატ. ჯიხური	ქვის ღობე	სანიაღვრე კანალიზაცია	
ფარდული	წიწვოვანი ხე	გაზი	
რეზერვუარი	ფოთლოვანი ხე	დაბალი ძაბვის ელექტრო ხაზი	
საყრდენი წერტილი		მაღალი ძაბვის ელექტრო ხაზი	

შპს „X-ლინე“

მისამართი: ქ. თბილისი, ალ. ყაზბეგის გამზ. №25

დირექტორი		ნ.მეგრელიძე	შესრ. თარიღი
ამზომველი		გ.ფერაძე	25.02.2017წ.
კომპ. შესრ.		ნ.მეგრელიძე	
დამკვეთი			მასშტაბი 1:500

შენობა №4
პირველი სართულის გეგმა
მ.1:100



მოშენების ფართობი-91.28 მ²
საერთო ფართობი-139.49 მ²

შ.პ.ს. „NTN არ-კო“						2017 წ.
არქიტექტორი		ნ. ბერიძე	შპს „უნიმედი“-ს საკუთხრებაში არსებული შენობა №4 ქ. თბილისი, შალვა გოგიძის ქუჩა №1			
			არქიტექტურული ნაწილი	სტადია	ფურც.	ფურც.რ
			პირველი სართულის გეგმა	პრ.	ა-1	8
				დაკვეთა: 1/17		

შენობა №4

მეორე სართულის გეგმა

მ.1:100

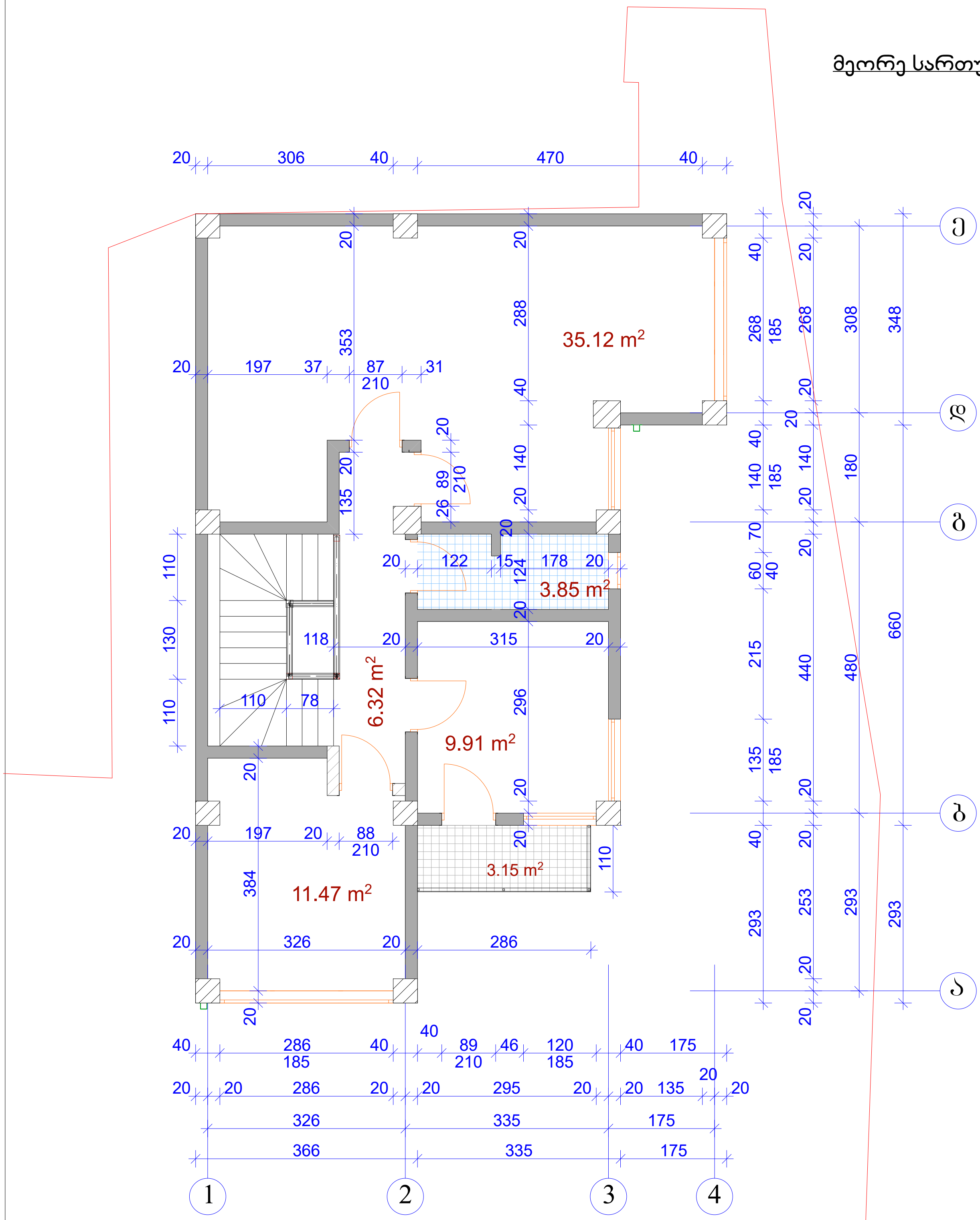

შ.პ.ს. „NTN არ-კო“						2017 წ.
არქიტექტორი		ნ. ბერიძე	შპს „უნიმედი“-ს საკუთხრებაში არსებული შენობა №4 ქ. თბილისი, შალვა გოგიძის ქუჩა №1			
			არქიტექტურული ნაწილი	სტადია	ფურც.	ფურც.რ
			მეორე სართულის გეგმა	პრ.	ა-2	8
				დაკვეთა: 1/17		

შენობა №4

სახურავის გეგმა

მ.1:100

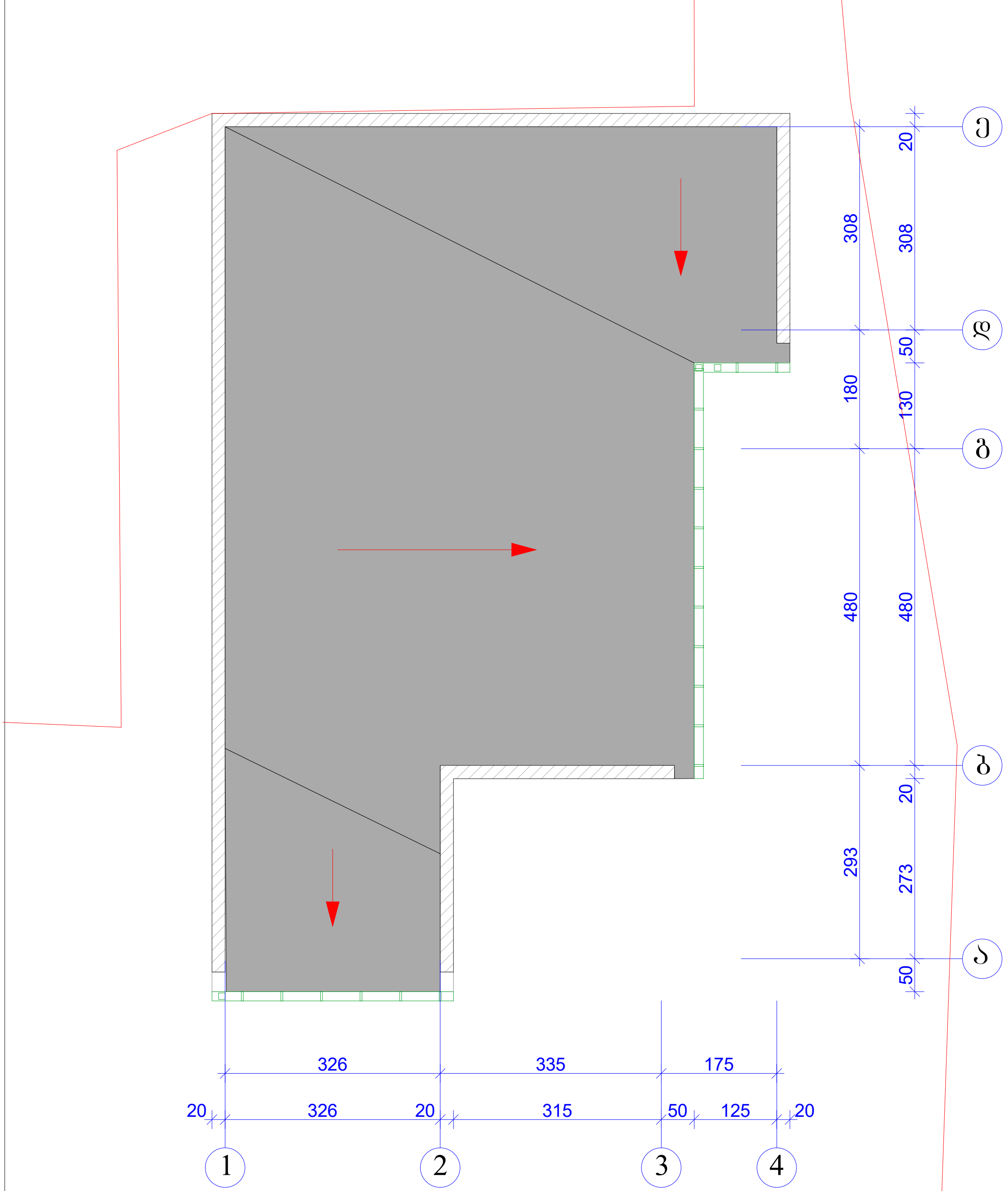

	შ.პ.ს. „NTN არ-კო“				2017 წ.
არქიტექტორი		ნ. ბერიძე	შპს „უნიმედი“-ს საკუთხრებაში არსებული შენობა №4 ქ. თბილისი, შალვა გოგიძის ქუჩა №1		
			არქიტექტურული ნაწილი	სტადია	ფურც. / ფურც.რ
			სახურავის გეგმა	პრ.	ა-3 / 8
				დაკვეთა: 1/17	

შენობა №4

ჭრილი 1-1

მ.1:100

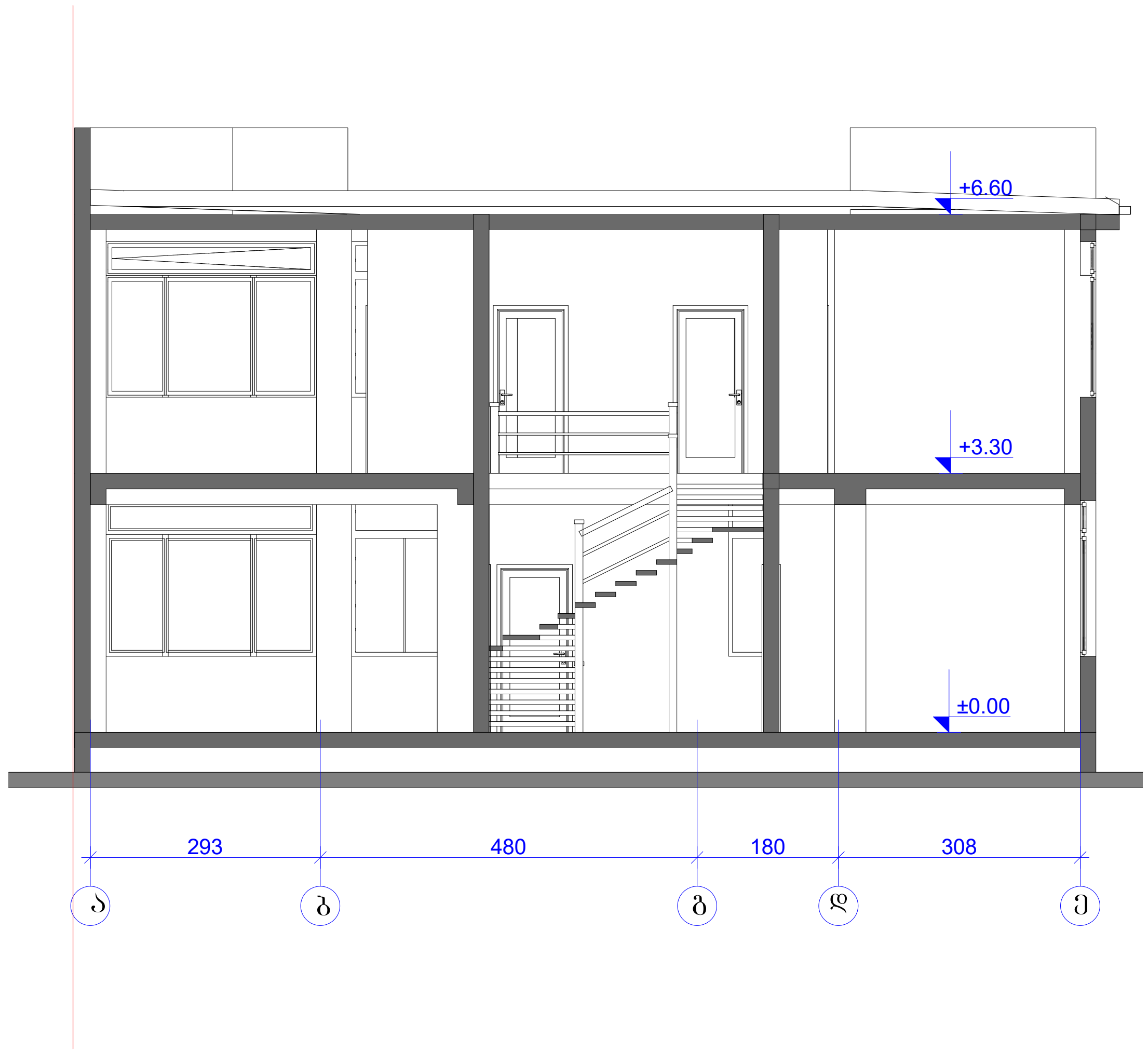

შ.პ.ს. „NTN არ-კო“			2017 წ.
არქიტექტორი	ნ. ბერიძე	შპს „უნიმედი“-ს საკუთხრებაში არსებული შენობა №4 ქ. თბილისი, შალვა გოგიძის ქუჩა №1	
		არქიტექტურული ნაწილი	სტადია / ფურც. / ფურც.რ
		ჭრილი 1-1	პრ. / ა-4 / 8
			დაკვეთა: 1/17

შენობა №4
ფასადი ღერძებში „1-4“
მ.1:100

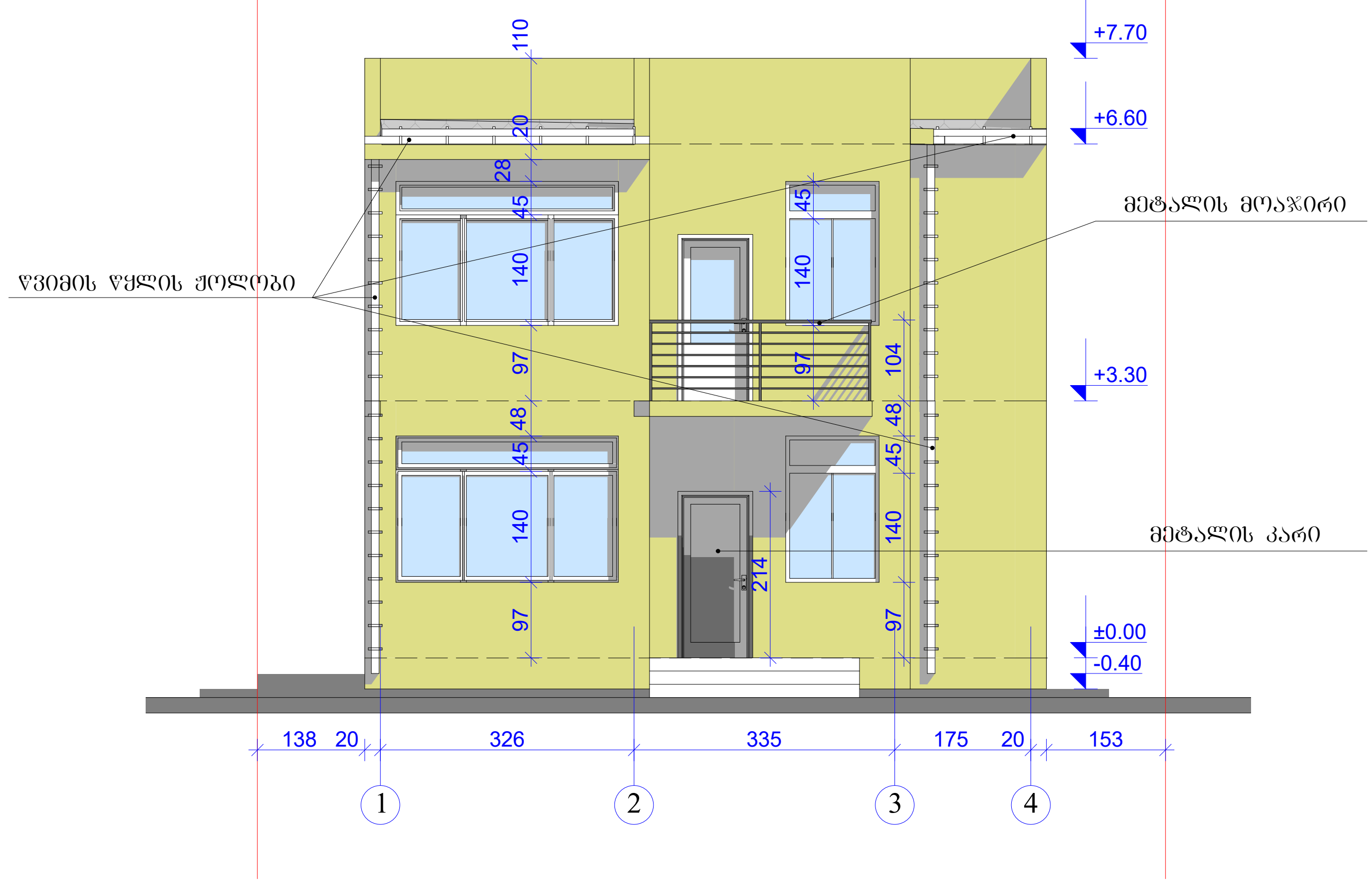

A R–KO NTN	შ.პ.ს. „NTN არ-კო“			2017 წ.
არქიტექტორი		ნ. ბერიძე	შპს „უნიმედი“-ს საკუთხრებაში არსებული შენობა №4 ქ. თბილისი, შალვა გოგიძის ქუჩა №1	
			არქიტექტურული ნაწილი	სტადია: პრ. / ფურც.: ა-5 / ფურც.რ: 8
			ფასადი ღერძებში „1-4“	დაკვეთა: 1/17

შენობა №4

ფასადი ღერძებში „ა-ე“

მ.1:100

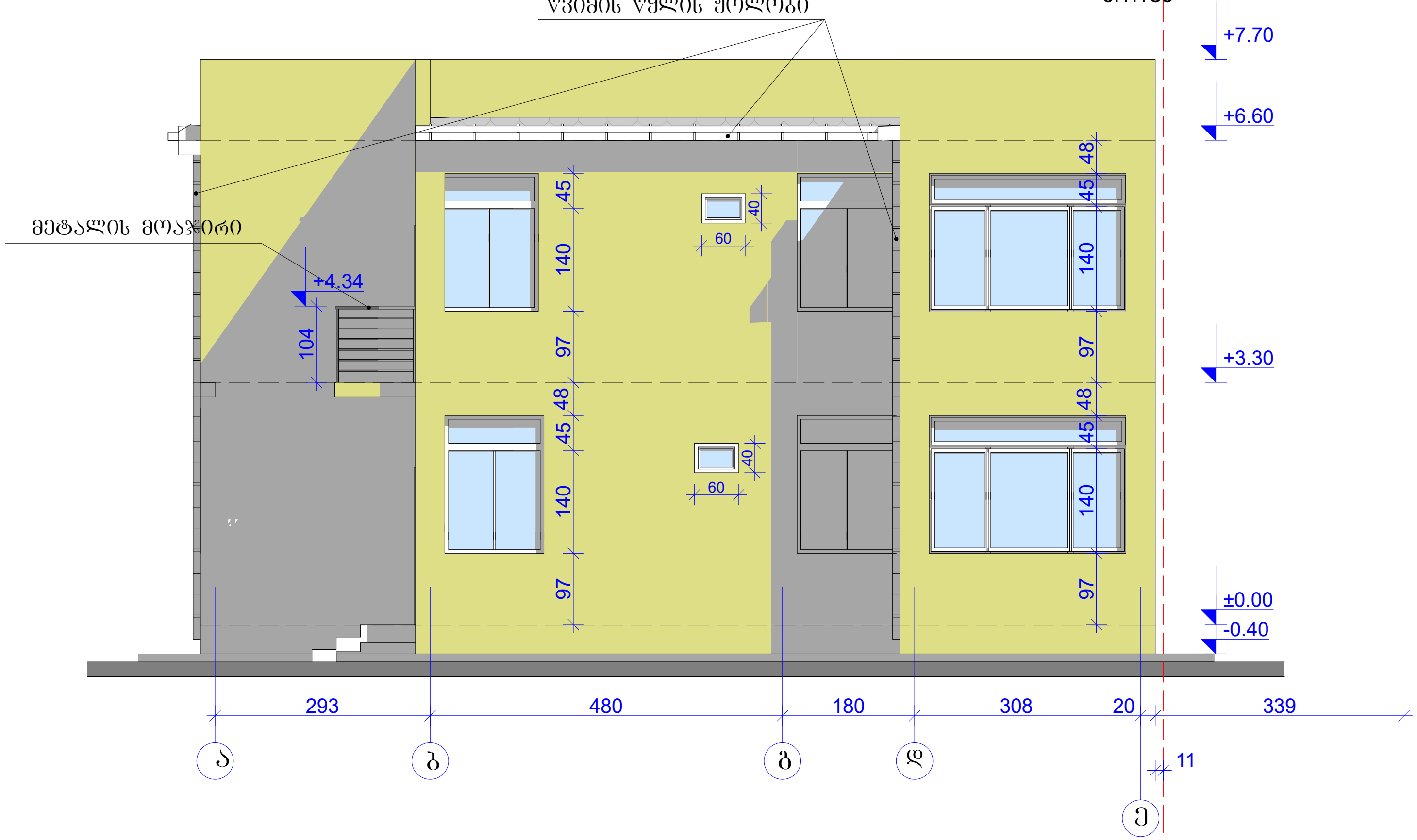

ARKO NTN	შ.პ.ს. „NTN არ-კო“					2017 წ.
	არქიტექტორი		ნ. ბერიძე	შპს „უნიმედი“-ს საკუთხრებაში არსებული შენობა №4 ქ. თბილისი, შალვა გოგიძის ქუჩა №1		
				არქიტექტურული ნაწილი	სტადია	ფურც.	ფურც.რ
				ფასადი ღერძებში „ა-ე“	პრ.	ა-6	8
					დაკვეთა: 1/17		

შენობა №4

ფასადი ღერძებში „4-1"

მ.1:100

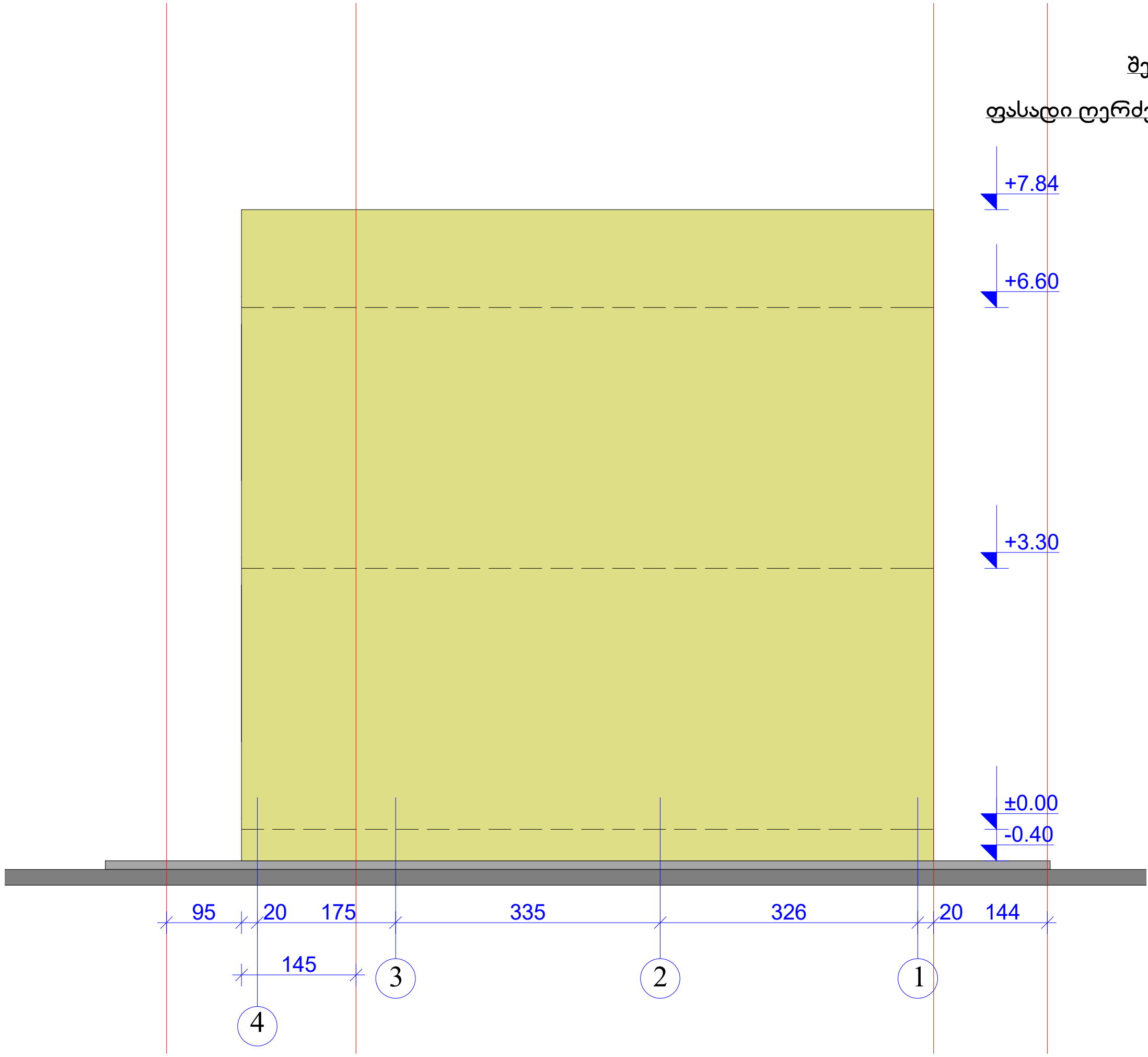

NTN AR-KO	შ.პ.ს. „NTN არ-კო"			2017 წ.
	არქიტექტორი		ნ. ბერიძე	შპს „უნიმედი"-ს საკუთრებაში არსებული შენობა №4 ქ. თბილისი, შალვა გოგიძის ქუჩა №1
				არქიტექტურული ნაწილი
				სტადია: პრ. / ფურც.: ა-7 / ფურც.რ: 8
				ფასადი ღერძებში „4-1"
				დაკვეთა: 1/17

შენობა №4

ფასადი ღერძებში „ე-ა"

მ.1:100

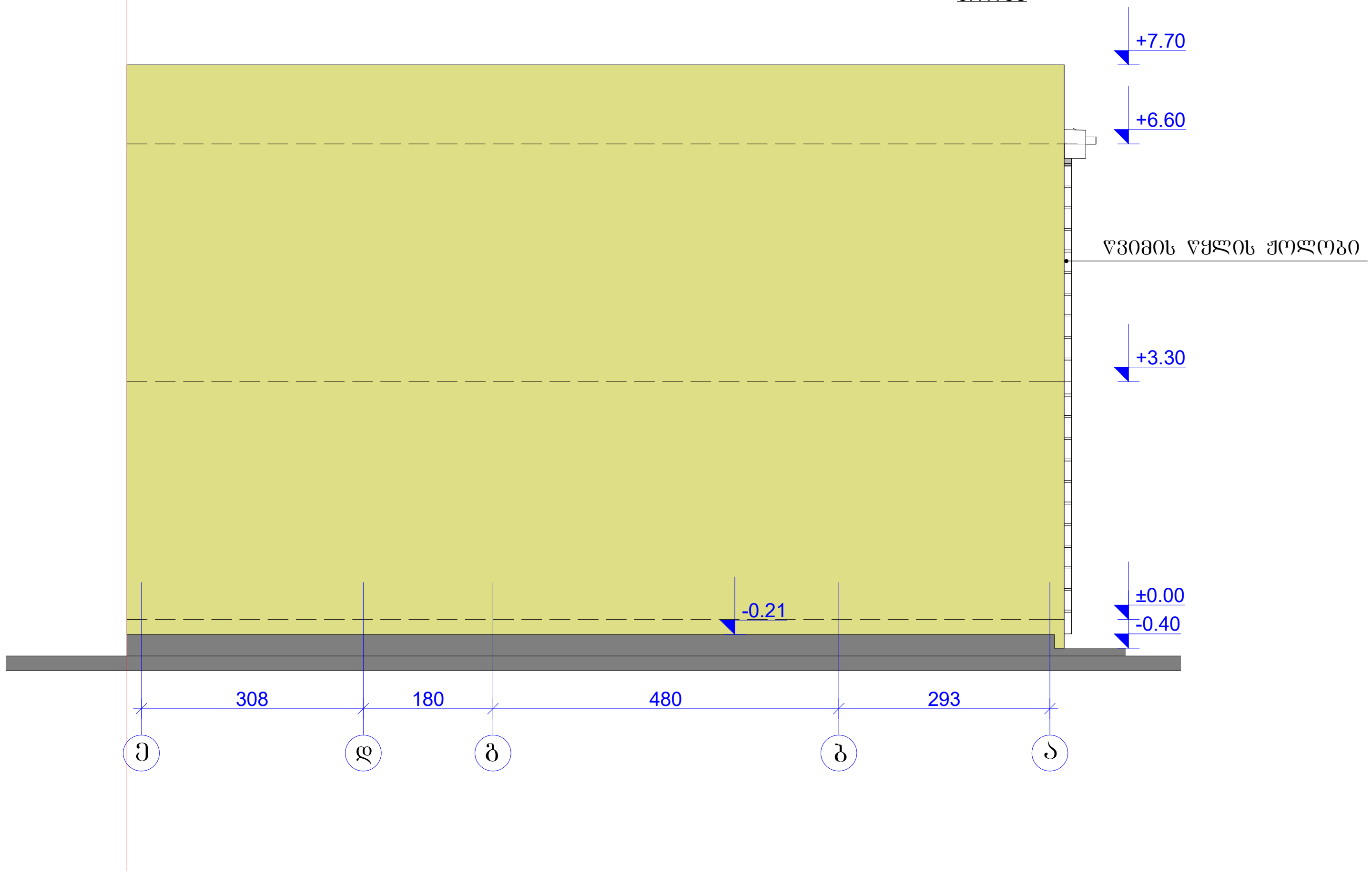

R-KO NTN	შ.პ.ს. „NTN არ-კო"				2017 წ.
არქიტექტორი		ნ. ბერიძე	შპს „უნიმედი"-ს საკუთხრებაში არსებული შენობა №4 ქ. თბილისი, შალვა გოგიძის ქუჩა №1		
			არქიტექტურული ნაწილი	სტადია | ფურც. | ფურც.რ	
			ფასადი ღერძებში „ე-ა"	პრ. | ა-8 | 8	
				დაკვეთა: 1/17	

შენობა № 2

(სარეკონსტრუქციო)

შენობა 1/1

საწყობი I შენობა 2/1



ანტრესოლი

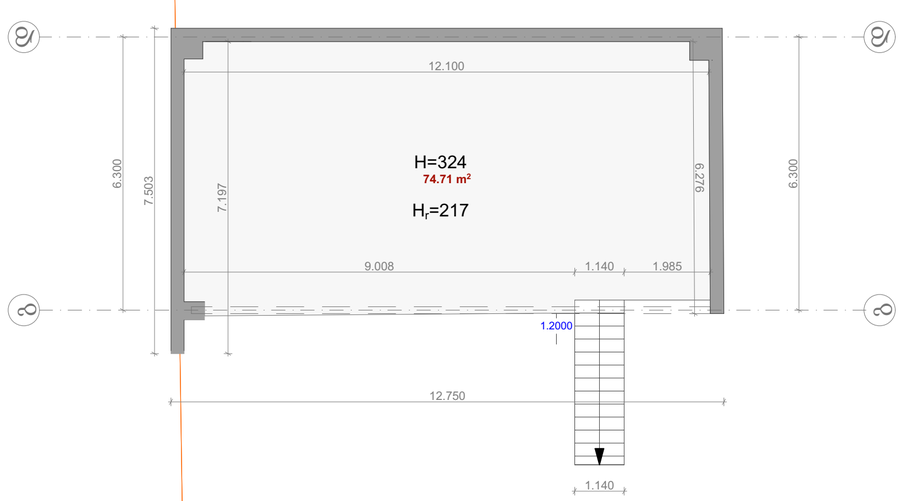

ფორმატი	სტადია
A2	

არსებული შენობების ტექნიკურ-ეკონომიკური მაჩვენებლები

მიწის ნაკვეთის ფართობი 2430 კვ.მ.

განაშენიანების ფართი - 1319.86 მ²

შენობა ნაგებობების საერთო ფართი - 1111.66 მ²

კ1 განაშენიანების ფართი	1215.0 კ1=0.5
კ2 განაშენიანების ინტ. ფართი	1320.0 კ1=0.5
კ3 გამწვანების ფართი	318.0 კ1=0.1

შენიშვნა: ანაზომი მოცემულია მხოლოდ იმ შენობების და შენობების ცალკეული ნაწილების, რომელიც ექვემდებარება რეკონსტრუქციას მიმუნებას ან დაშენებას

ქ.თბილისი,შ.გოგიძიის ქ. №1
(ნაკვეთი 01.13.02.004.165)

დამკვეთი - შ.პ.ს უნიმედი
(ს/კ 404901834)

საოფისე და საწარმოო შენობა

ანაზომები
გეგმები

დირექტორი	თ. ჯაჯანიძე
მთ.არქიტექტორი	მ. კურცხალია
არქიტექტორი	თ. ჯაჯანიძე
შესრულა	ს. მათითაიშვილი
შესრულა	ბ. შაიაშვილი

შ.პ.ს. **"NBC group"**
ქ.თბილისი,კოსტავას ქ. №47

მასშტაბი	გვერდი	ფურც-ბი
1:100	2	5

თბილისი 2022

ფასადები

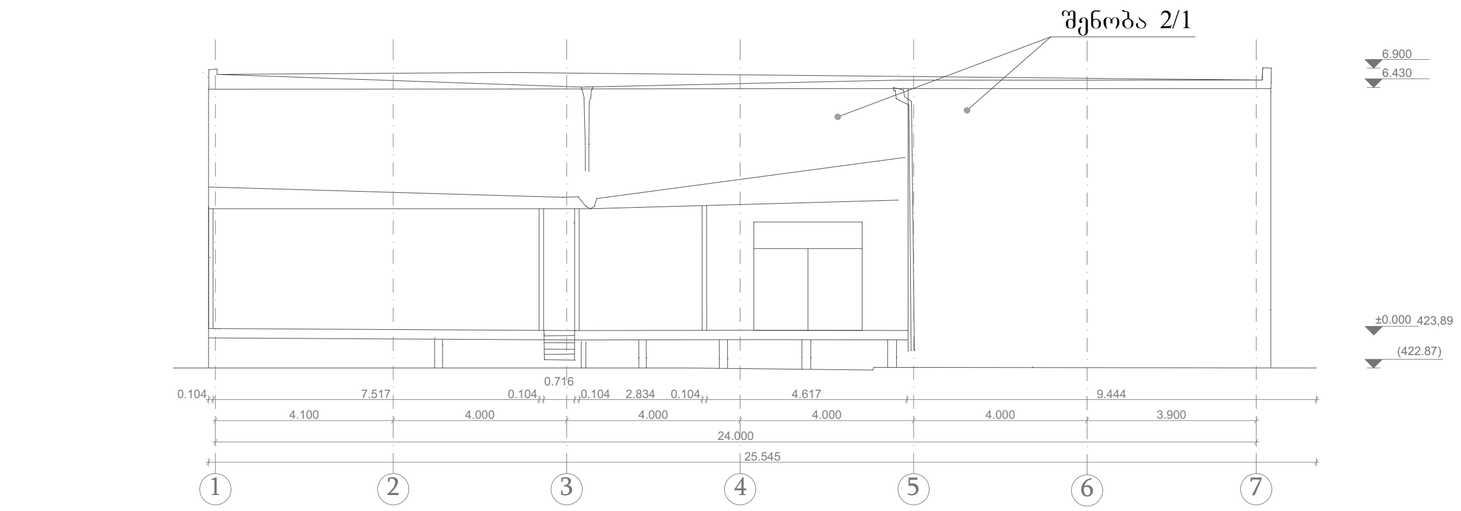

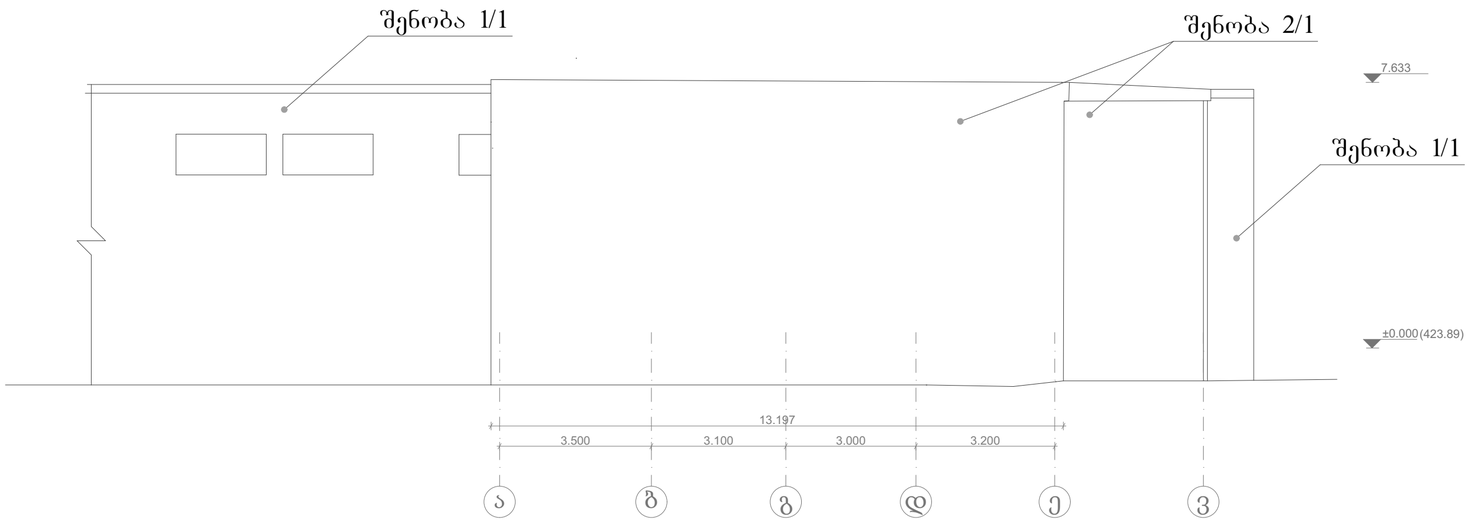

შენიშვნა: ანაზომი მოცემულია მხოლოდ იმ შენობების და შენობების ცალკეული ნაწილების, რომელიც ექვემდებარება რეკონსტრუქციას მოშენებას ან დაშენებას

ფორმატი	სტადია
A2	

ქ.თბილისი,შ.გოგიძიის ქ. №1
(ნაკვეთი 01.13.02.004.165)

დამკვეთი - შ.პ.ს უნიმედი
(ს/კ 404901834)

საოფისე და საწარმოო შენობა

ანაზომები
ფასადები

დირექტორი	თ. ჯაჯანიძე
მთ.არქიტექტორი	მ. ჯურცხალია
არქიტექტორი	თ. ჯაჯანიძე
შესრულა	ს. მათითაიშვილი
შესრულა	ბ. შაიშვილი

შ.პ.ს. **"NBC group"**
ქ.თბილისი,კოსტავას ქ. №47

მასშტაბი	გვერდი	ფურც-ბი
1:100	3	5

თბილისი 2022

ჭრილი 1-1

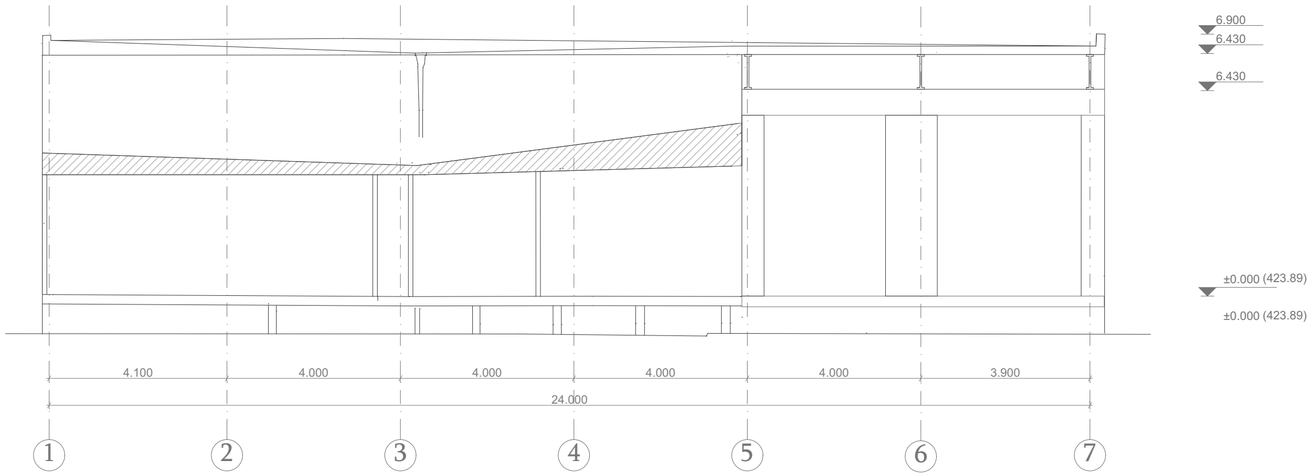

ჭრილი 2-2

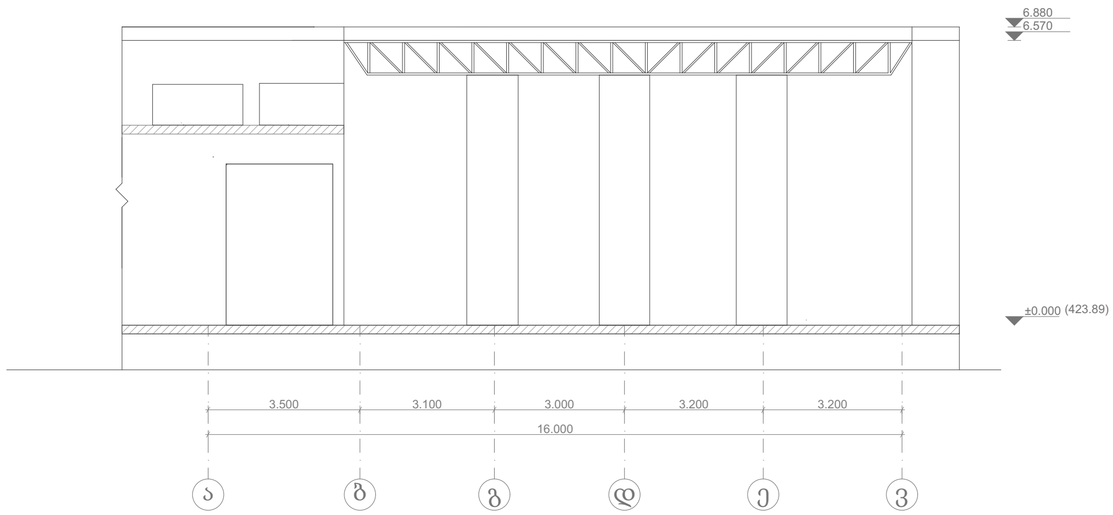

შენიშვნა: ანაზომი მოცემულია მხოლოდ იმ შენობების და შენობების ცალკეული ნაწილების, რომელიც ექვემდებარება რეკონსტრუქციას მიშენებას ან დაშენებას

ფორმატი	სტადია
A2	

ქ.თბილისი,შ.გოგიძიის ქ. №1
(ნაკვეთი 01.13.02.004.165)

დამკვეთი - შ.პ.ს უნიმედი
(ს/კ 404901834)

საოფისე და საწარმოო შენობა

ჭრილები

დირექტორი	თ. ჯაჯანიძე
მთ.არქიტექტორი	მ. ჯურცხალია
არქიტექტორი	თ. ჯაჯანიძე
შესრულა	ს. მათითაიშვილი
შესრულა	ბ. შაიშვილი

შ.პ.ს. **"NBC group"**
ქ.თბილისი,კოსტავას ქ. №47

მასშტაბი	გვერდი	ფურც-ბი
1:100	4	5

თბილისი 2022

სარეკონსტრუქციო შენობის პროექტი

ქ.თბილისი, შალვა გოგიძის ქუჩა №1
მიწის ნაკვეთის ფართობი 2430 კვ.მ
მიწის ნაკვეთის საკადასტრო კოდი 01.13.02.004.165
მ.1-500

სიტუაციური 1:2000

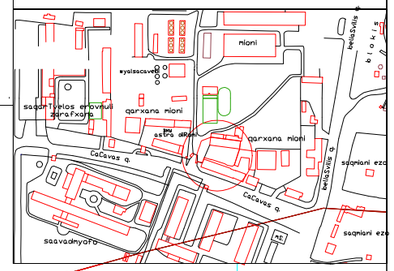

ტოპოგეგმა

პირობითი აღნიშვნები

მიწისქვეშა კომუნიკაციები		ნაკვეთის სახღვარი		ბუჩქი		ცოცხალი ღობე		ღობე
კანალიზაცია		შენობა		გაზონი		ხეების რიგი		ბორდიური
ელ. კაბელი		არკა		სამეთვალყურეო ჭები		ტრანსფორმატორი		ბეტონი
გაზის მილი		ფარდული		ძელები		რადიო ან ტელე ანძა		ქვიშა
წყლის მილი		კიბე		შადრევანი		ლამპიონები		საერთო ქვიშა
კანალიზაცია		ფოთლოვანი ხე		ორკანი		ელექტრო ბოძი		ბილიკი
		წიწვოვანი ხე		წყარო ან ჭა		რკინიგზა		გზის კონტური
		ხეხილის ხე		ბენზინგასამართი სადგური		იზოლიტი		ფლატე
		პალმა		მაღალი ძაბვის გადამცემი		მთავარი იზოლიტი		წყლის კონტური

დირექტორი		თ. გასითლაძე
ტოპოგრაფი		ს. ბეიდვლაძე
შემსრულა		ბ. ბოლქვაძე
მისამართი	შალვა გოგიძის ქ№1	
დაკვეთა:	მასშტაბი 1:500	2022

ფორმატი	სტადია
A3	პრ.

ტექნიკურ-ეკონომიკური მაჩვენებლები

პირობითი აღნიშვნები

ტერიტორიის საკადასტრო საზღვარი

ჭრილის ხაზი

კონსტრუქციული ნიშნული

ქ.თბილისი, შ.გოგიძის ქ.№1
(ნაკვეთი 01.13.02.004.165)

დამკვეთი - შ.პ.ს უნიმედი
(ს/კ 404901834)

მრავალფუნქციური ობიექტი
(სასაწყობე,საოფისე,ადმინისტრაციული, სატრენინგე)

ტოპოგრაფიული რუქა

დირექტორი	თ. ჯაჯანიძე
მთ.არქიტექტორი	თ. ჯაჯანიძე
არქიტექტორი	მ. კურცხალია
არქიტექტორი	ს. მათითაიშვილი
არქიტექტორი	ბ. შაიაშვილი

შ.პ.ს. **"NBC group"**
ქ.თბილისი, კოსტავს ქ.№ 47/57

მასშტაბი	გვერდი	ფურც-ბი
1:500	43	78

თბილისი 2024

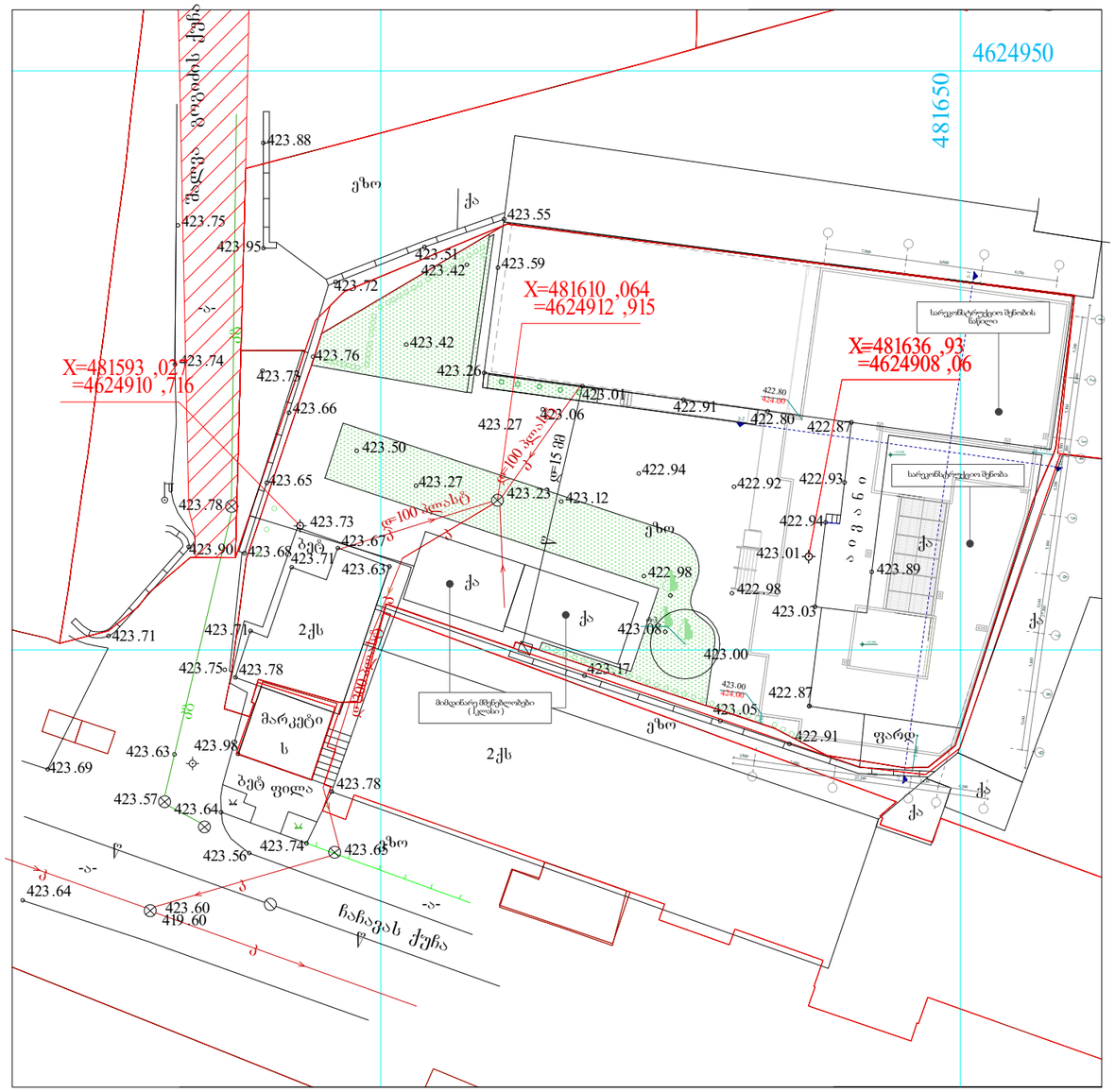

ფორმატი	სტადია
A3	პრ.

ტექნიკურ-ეკონომიკური მაჩვენებლები

მიწის ნაკვეთის ფართი - 2 430 მ²

საერთო სამშენებლო ფართი - 5 465.7 მ²

საერთო განაშენიანების ფართი - 3 862.3 მ²

კ1-ის საანგარიშო ფართი -1 423.2 მ² კ1=0.6

კ2-ის საანგარიშო ფართი - 3 725.5 მ² კ2=1.6

კ3-ის საანგარიშო ფართი - 339.3 მ² კ3 = 0.1

პირობითი აღნიშვნები

ტერიტორიის საკადასტრო საზღვარი

1-1 ჭრილის ხაზი

0.000 კონსტრუქციული ნიშნული

ქ.თბილისი, შ.გოგიძის ქ.№1
(ნაკვეთი 01.13.02.004.165)

დამკვეთი - შ.პ.ს უნიმედი
(ს/კ 404901834)

მრავალფუნქციური ობიექტი
(სასაწყობე,საოფისე,ადმინისტრაციული, სატრენინგე)

გენგეგმა

დირექტორი	თ. ჯაჯანიძე
მთ.არქიტექტორი	თ. ჯაჯანიძე
არქიტექტორი	მ. კურცხალია
არქიტექტორი	ს. მათითაიშვილი
არქიტექტორი	ზ. შაიაშვილი

შ.პ.ს. **"NBC group"**
ქ.თბილისი, კოსტავს ქ.№ 47/57

მასშტაბი	გვერდი	ფურც-ბი
1:500	44	78

თბილისი 2024

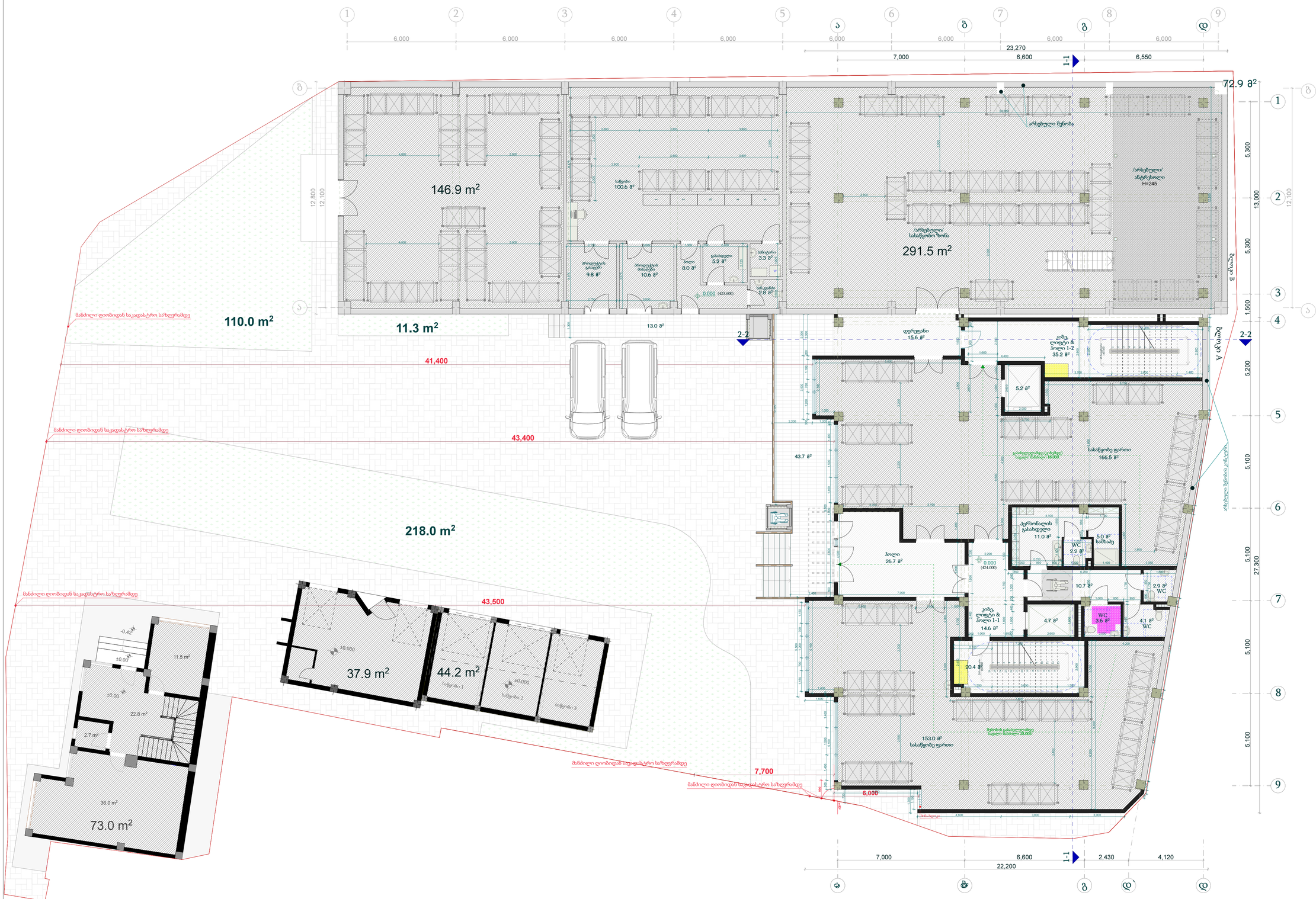

ფორმატი	სტადია
A2	პრ.

ტექნიკურ-ეკონომიკური მაჩვენებლები	
მიწის ნაკვეთის ფართი - 2 430 მ²	
საერთო სამშენებლო ფართი - 5 465.7 მ²	
საერთო განაშენიანების ფართი - 3 862.3 მ²	
კ1-ის ფართი -1423.2 მ²	კ1=0.6
კ2-ის საანგარიშო ფართი - 3 725.5 მ²	კ2=1.6
კ3-ის ფართი - 339.3 მ²	კ3 = 0.1
საერთო ფართი - 3 512.9 მ²	
სართულის საერთო ფართი - 1 271.8 მ²	
საპროექტო სართ. საერთო ფართი - 538.0 მ²	
სასაწყობე ფართი	319.5 მ²
დამხმარე ფართი	28.8 მ²
კიბე; ლიფტის უჯრედი; დერეფანი	133.0 მ²
საზაფხულო ფართი; ბაქანი	56.7 მ²

პირობითი აღნიშვნები

- ტერიტორიის საკადასტრო საზღვარი
- 1-1 — ჭრილის ხაზი
- 0.000 — კონსტრუქციული ნიშნული
- სასაწყობე ჯგუფი
- სასაწ. დამხმარე ჯგუფი
- საოფისე ჯგუფი
- საოფ. დამხმარე ჯგუფი
- გასასვლელამდე (კიბემდე) საშვალი მანძილი
- საერთო საშვალი მანძილი

ქ.თბილისი, შ.გოგიძის ქ.№1
(ნაკვეთი 01.13.02.004.165)

დამკვეთი - შ.პ.ს უნიმედი
(ს/კ 404901834)

მრავალფუნქციური ობიექტი
(სასაწყობე,საოფისე,ადმინისტრაციული, სატრანზე)

I სართულის გეგმა
ნიშნული ±0,000 (424.000)

დირექტორი	თ. ჯაჯანიძე
მთ.არქიტექტორი	თ. ჯაჯანიძე
არქიტექტორი	მ. კურცხალია
არქიტექტორი	ს. მათითაიშვილი
არქიტექტორი	ბ. შაიაშვილი

შ.პ.ს. "NBC group"
ქ.თბილისი, კოსტავს ქ.№ 47/57

მასშტაბი	გვერდი	ფურც-ბი
1:100	45	78

თბილისი 2024

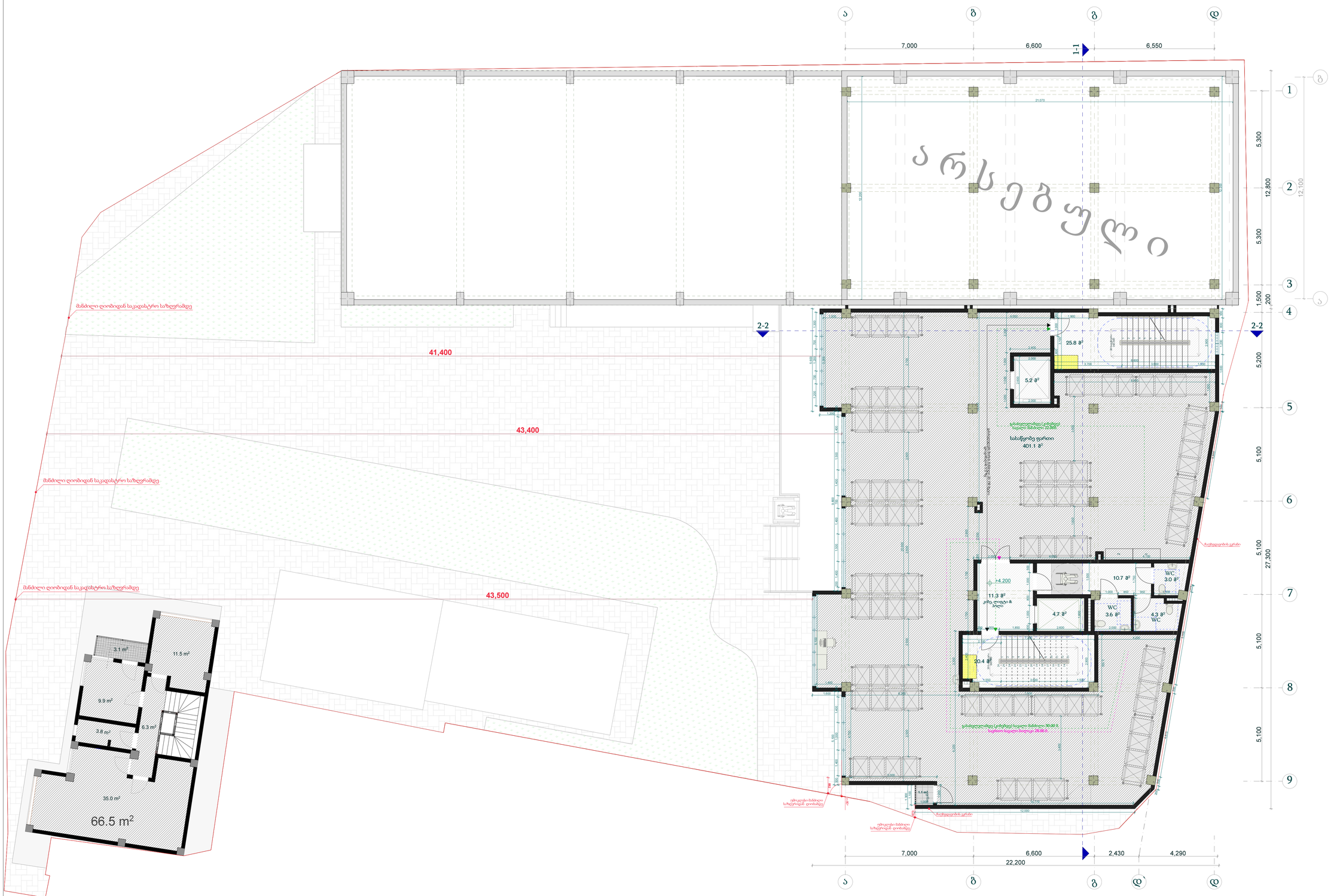

ფორმატი	სტადია
A2	პრ.

ტექნიკურ-ეკონომიკური მაჩვენებლები

სამშენებლო ფართი - 1 351.3 მ²	
განაშენიანების ფართი - 622.5 მ²	
კ2-ის ფართი - 618.1 მ²	
სართულის საერთო ფართი - 557.7 მ²	
საპროექტო სართ. საერთო ფართი - 491.2 მ²	
სასაწყობე ფართი	401.1 მ²
დამხმარე ფართი	10.9 მ²
კიბე; ლიფტის უჯრედი; დერეფანი	78.1 მ²
სახანძრო ფართი; ბაქანი	1.1 მ²

პირობითი აღნიშვნები

- ტერიტორიის საკადასტრო საზღვარი
- 1-1 ჭრილის ხაზი
- +3.900 კონსტრუქციული ნიშნული
- სასაწყობე ჯგუფი
- სასაწ. დამხმარე ჯგუფი
- საოფისე ჯგუფი
- საოფ. დამხმარე ჯგუფი
- გასასვლელამდე (კიბემდე) სავალი მანძილი
- საარტო.სავალი ბილიკი

ქ.თბილისი, შ.გოგიძის ქ.№1
(ნაკვეთი 01.13.02.004.165)

დამკვეთი - შ.პ.ს უნიმედი
(ს/კ 404901834)

მრავალფუნქციური ობიექტი
(სასაწყობე,საოფისე,ადმინისტრაციული, სატრანზე)

II სართულის გეგმა
ნიშნული +4.200

დირექტორი	თ. ჯაჯანიძე
მთ.არქიტექტორი	თ. ჯაჯანიძე
არქიტექტორი	მ. კურცხალია
არქიტექტორი	ს. მათითაიშვილი
არქიტექტორი	ბ. შაიშვილი

შ.პ.ს. **"NBC group"**
ქ.თბილისი, კოსტავს ქ.№ 47/57

მასშტაბი	გვერდი	ფურც-ბი
1:100	46	78

თბილისი 2024

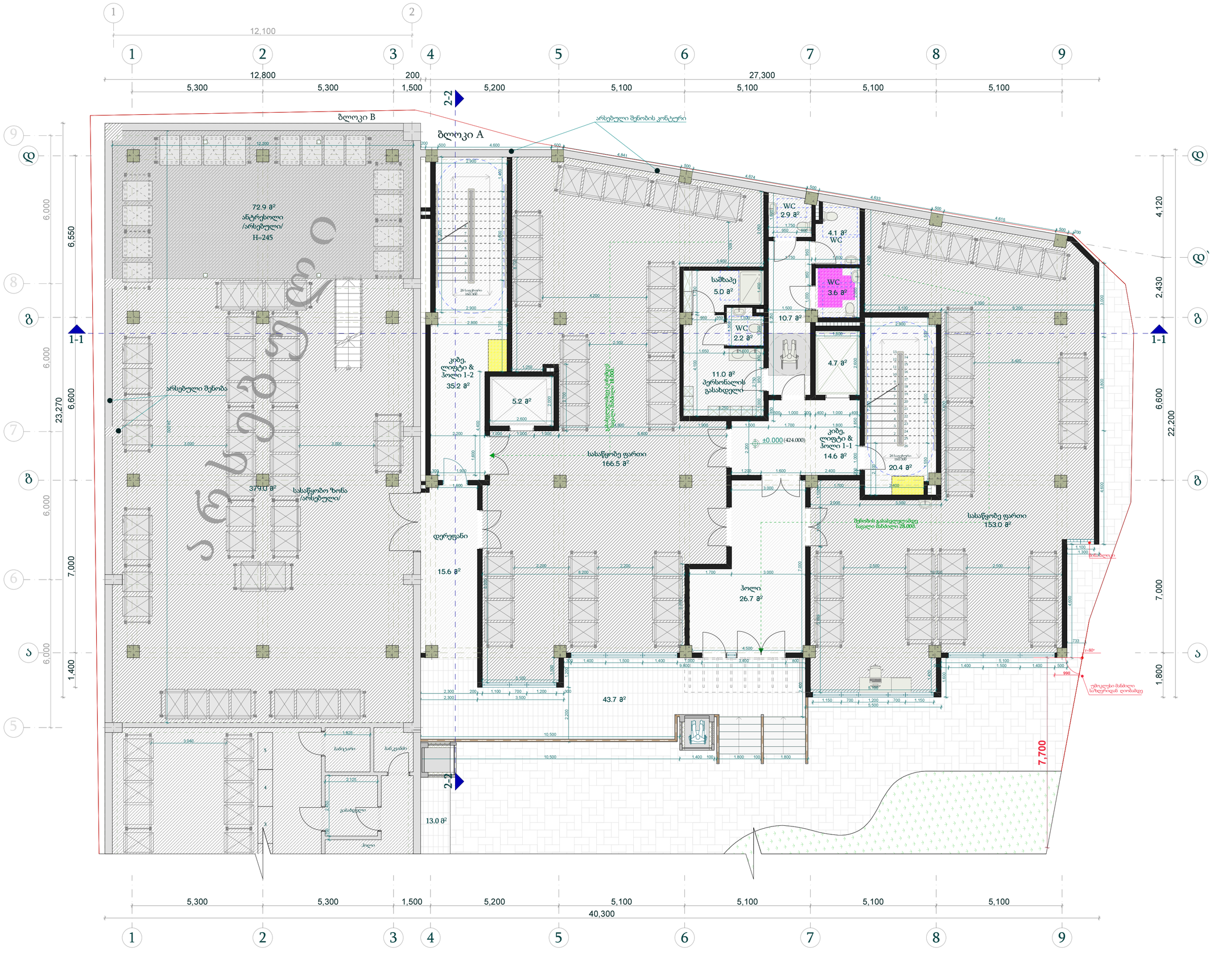

ფორმატი	სტადია
A2	პრ.

ტექნიკურ-ეკონომიკური მაჩვენებლები	
მიწის ნაკვეთის ფართი - 2 430 მ²	
საერთო სამშენებლო ფართი - 5 465.7 მ²	
საერთო განაშენიანების ფართი - 3 862.3 მ²	
კ1-ის ფართი -1423.2 მ²	კ1=0.6
კ2-ის საანგარიშო ფართი - 3 725.5 მ²	კ2=1.6
კ3-ის ფართი - 339.3 მ²	კ3 = 0.1
საერთო ფართი - 3 512.9 მ²	
სართულის საერთო ფართი - 1 271.8 მ²	
საპროექტო სართ. საერთო ფართი - 538.0 მ²	
სასაწყობე ფართი	319.5 მ²
დამხმარე ფართი	28.8 მ²
კიბე; ლიფტის უჯრედი; დერეფანი	133.0 მ²
საზაფხულო ფართი; ბაქანი	56.7 მ²

პირობითი აღნიშვნები

- ტერიტორიის საკადასტრო საზღვარი
- 1-1 ჭრილის ხაზი
- ±0.000 კონსტრუქციული ნიშნული
- სასაწყობე ჯგუფი
- სასაწ. დამხმარე ჯგუფი
- საოფისე ჯგუფი
- საოფ. დამხმარე ჯგუფი
- გასასვლელამდე (კიბემდე) სავალი მანძილი
- საარტო.სავალი გილტყვილი

ქ.თბილისი, შ.გოგიძის ქ.№1
(ნაკვეთი 01.13.02.004.165)

დამკვეთი - შ.პ.ს უნიმედი
(ს/კ 404901834)

მრავალფუნქციური ობიექტი
(სასაწყობე,საოფისე,ადმინისტრაციული, სატრენინგე)

I სართულის გეგმა
ნიშნული ±0.000 (424.000)

დირექტორი	თ. ჯაჯანიძე
მთ.არქიტექტორი	თ. ჯაჯანიძე
არქიტექტორი	მ. კურცხალია
არქიტექტორი	ს. მათითაიშვილი
არქიტექტორი	ბ. შაიაშვილი

შ.პ.ს. **"NBC group"**
ქ.თბილისი, კოსტავს ქ.№ 47/57

მასშტაბი	გვერდი	ფურც-ბი
1:100	47	78

თბილისი 2024

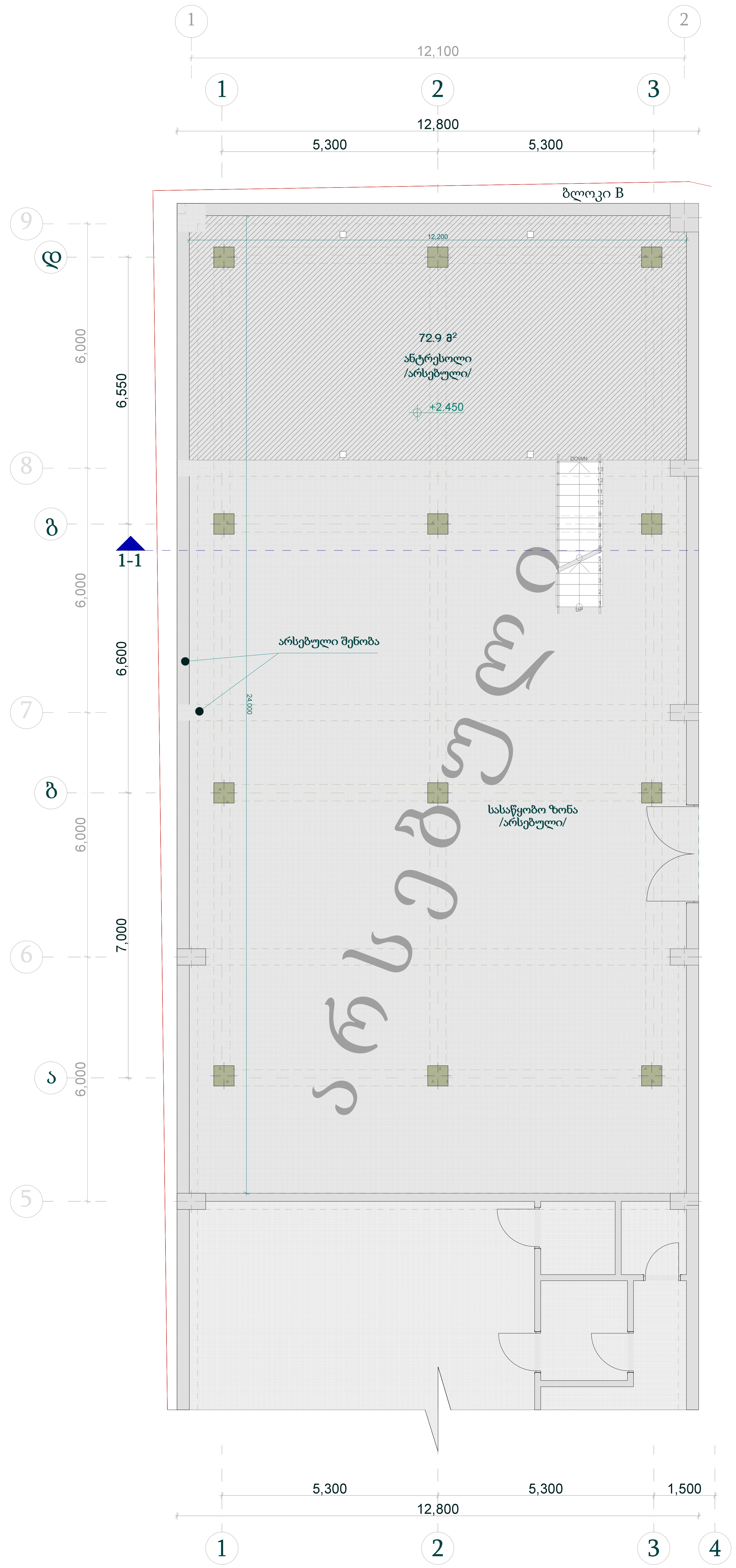

ფორმატი	სტადია
A2	პრ.

ტექნიკურ-ეკონომიკური მაჩვენებლები

სამშენებლო ფართი - 72.9 მ²

განაშენიანების ფართი - 72.9 მ²

კ2-ის ფართი - 72.9 მ²

სართულის საერთო ფართი - 72.9 მ²

პირობითი აღნიშვნები

ტერიტორიის საკადასტრო საზღვარი

1-1 ჭრილის ხაზი

±0.000 კონსტრუქციული ნიშნული

სასაწყობე ჯგუფი

სასაწ. დამხმარე ჯგუფი

საოფისე ჯგუფი

საოფ. დამხმარე ჯგუფი

გასასვლელამდე (კიბემდე) სავალი მანძილი

საერთო სავალი ბილიკი

ქ.თბილისი, შ.გოგიძის ქ.№1
(ნაკვეთი 01.13.02.004.165)

დამკვეთი - შ.პ.ს უნიმედი
(ს/კ 404901834)

მრავალფუნქციური ობიექტი
(სასაწყობე,საოფისე,ადმინისტრაციული, სატრენინგე)

ანტრესოლის სართულის გეგმა
ნიშნული +2.450

დირექტორი	თ. ჯაჯანიძე
მთ.არქიტექტორი	თ. ჯაჯანიძე
არქიტექტორი	მ. კურცხალია
არქიტექტორი	ს. მათითაიშვილი
არქიტექტორი	ბ. შაიაშვილი

შ.პ.ს. "NBC group"
ქ.თბილისი, კოსტავს ქ.№ 47/57

მასშტაბი	გვერდი	ფურც-ბი
1:100	48	78

თბილისი 2024



ფორმატი	სტადია
A2	პრ.

ტექნიკურ-ეკონომიკური მაჩვენებლები	
სამშენებლო ფართი - 1351.3 მ²	
განაშენიანების ფართი - 622.5 მ²	
კ2-ის ფართი - 618.1 მ²	
სართულის საერთო ფართი - 557.7 მ²	
საპროექტო სართ. საერთო ფართი - 491.2 მ²	
სასაწყობე ფართი	401.1 მ²
დამხმარე ფართი	10.9 მ²
კიბე; ლიფტის უჯრედი; დერეფანი	78.1 მ²
საზაფხულო ფართი; ბაქანი	1.1 მ²

პირობითი აღნიშვნები

- ტერიტორიის საკადასტრო საზღვარი
- 1-1 ჭრილის ხაზი
- +4.200 კონსტრუქციული ნიშნული
- სასაწყობე ჯგუფი
- სასაწ. დამხმარე ჯგუფი
- საოფისე ჯგუფი
- საოფ. დამხმარე ჯგუფი
- გასასვლელამდე (კიბემდე) სავალი მანძილი
- საარტო სავალი მანძილი

ქ.თბილისი, შ.გოგიძის ქ.№1
(ნაკვეთი 01.13.02.004.165)

დამკვეთი - შ.პ.ს უნიმედი
(ს/კ 404901834)

მრავალფუნქციური ობიექტი
(სასაწყობე,საოფისე,ადმინისტრაციული, სატრენინგე)

II სართულის გეგმა
ნიშნული +4.200

დირექტორი	თ. ჯაჯანიძე
მთ.არქიტექტორი	თ. ჯაჯანიძე
არქიტექტორი	მ. კურცხალია
არქიტექტორი	ს. მათითაიშვილი
არქიტექტორი	ბ. შაიაშვილი

შ.პ.ს. **"NBC group"**
ქ.თბილისი, კოსტავს ქ.№ 47/57

მასშტაბი	გვერდი	ფურც-ბი
1:100	49	78

თბილისი 2024

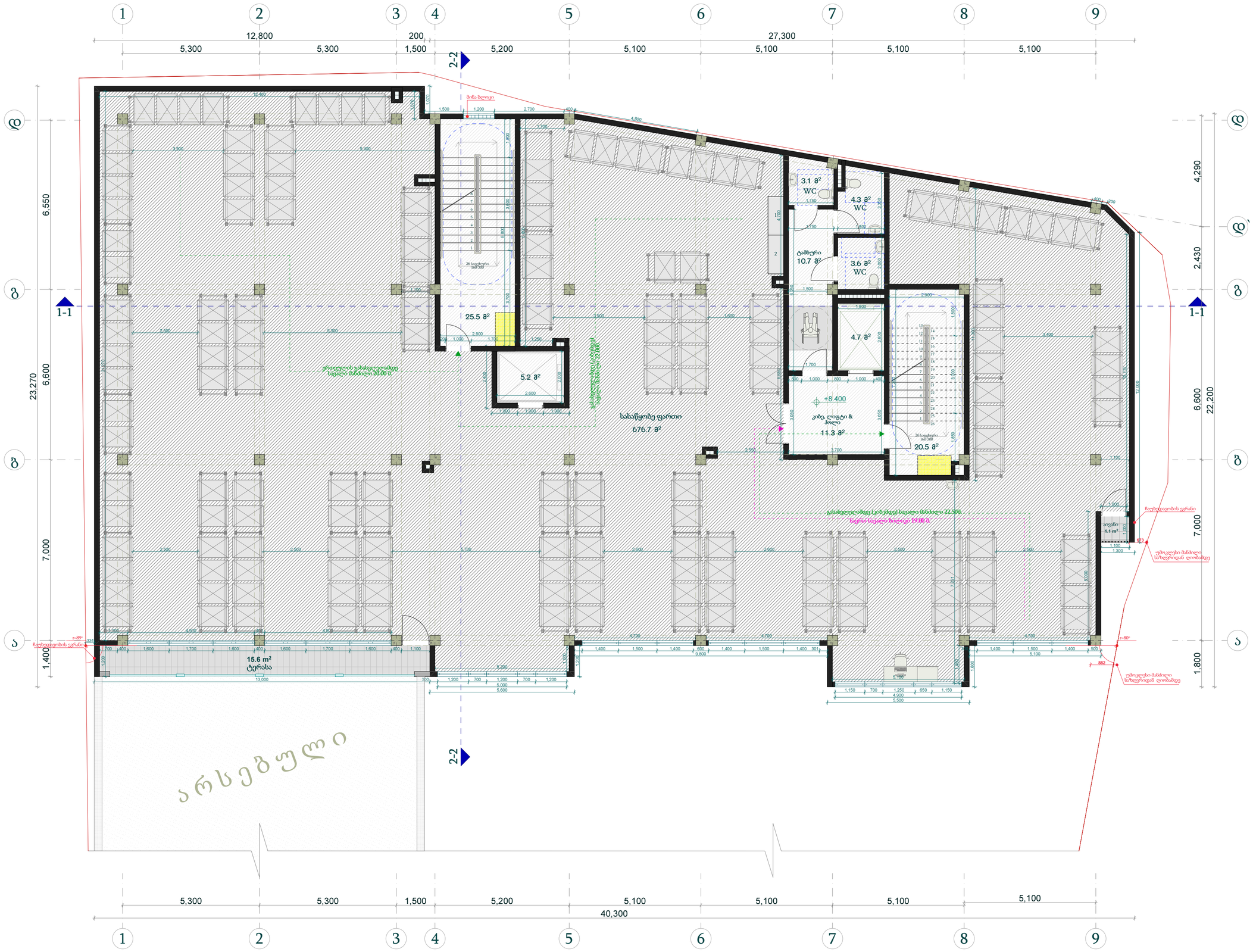

ფორმატი	სტადია
A2	პრ.

ტექნიკურ-ეკონომიკური მაჩვენებლები

სამშენებლო ფართი - 921.5 მ²	
განაშენიანების ფართი - 829.0 მ²	
კ2-ის ფართი - 812.1 მ²	
საპროექტო სართ. საერთო ფართი - 782.2 მ²	
სასაწყობე ფართი	676.7 მ²
დამხმარე ფართი	10.9 მ²
კიბე; ლიფტის უჯრედი; დერეფანი	77.9 მ²
საზაფხულო ფართი; ბაქანი	16.7 მ²

პირობითი აღნიშვნები

- ტერიტორიის საკადასტრო საზღვარი
- 1-1 ჭრილის ხაზი
- +8.400 კონსტრუქციული ნიშნული
- სასაწყობე ჯგუფი
- სასაწ. დამხმარე ჯგუფი
- საოფისე ჯგუფი
- საოფ. დამხმარე ჯგუფი
- გასასვლელამდე (კიბემდე) საევაკო მანძილი
- საერთო საევაკო გზილიკი

ქ.თბილისი, შ.გოგიძის ქ.№1
(ნაკვეთი 01.13.02.004.165)

დამკვეთი - შ.პ.ს ჭნიმედი
(ს/კ 404901834)

მრავალფუნქციური ობიექტი
(სასაწყობე,საოფისე,ადმინისტრაციული, სატრენინგე)

III სართულის გეგმა
ნიშნული +8.400

დირექტორი	თ. ჯაჯანიძე
მთ.არქიტექტორი	თ. ჯაჯანიძე
არქიტექტორი	მ. კურცხალია
არქიტექტორი	ს. მათითაიშვილი
არქიტექტორი	ბ. შაიაშვილი

შ.პ.ს. "NBC group"
ქ.თბილისი, კოსტავს ქ.№ 47/57

მასშტაბი	გვერდი	ფურც-ბი
1:100	50	78

თბილისი 2024



ფორმატი	სტადია
A2	პრ.

ტექნიკურ-ეკონომიკური მაჩვენებლები

სამშენებლო ფართი - 813.4 მ²	
განაშენიანების ფართი - 813.4 მ²	
კ2-ის ფართი - 772.1 მ²	
საპროექტო სართ. საერთო ფართი - 751.1 მ²	
საოფისე ფართი	518.3 მ²
დამხმარე ფართი	47.4 მ²
კიბე; ლიფტის უჯრედი; დერეფანი	141.6 მ²
საზაფხულო ფართი; ბაქანი	43.8 მ²

პირობითი აღნიშვნები

- ტერიტორიის საკადასტრო საზღვარი
- ჭრილის ხაზი (1-1)
- კონსტრუქციული ნიშნული (+12.600)
- სასაწყობე ჯგუფი
- სასაწ. დამხმარე ჯგუფი
- საოფისე ჯგუფი
- საოფ. დამხმარე ჯგუფი
- გასასვლელამდე (კიბემდე) სავალი მანძილი
- საერთო სავალი ბილიკი

ქ.თბილისი, შ.გოგიძის ქ.№1
(ნაკვეთი 01.13.02.004.165)

დამკვეთი - შ.პ.ს უნიმედი
(ს/კ 404901834)

მრავალფუნქციური ობიექტი
(სასაწყობე,საოფისე,ადმინისტრაციული, სატრენინგე)

IV სართულის გეგმა
ნიშნული +12.600

დირექტორი	თ. ჯაჯანიძე
მთ.არქიტექტორი	თ. ჯაჯანიძე
არქიტექტორი	მ. კურცხალია
არქიტექტორი	ს. მათითაიშვილი
არქიტექტორი	ბ. შაიშვილი

შ.პ.ს. **"NBC group"**
ქ.თბილისი, კოსტავს ქ.№ 47/57

მასშტაბი	გვერდი	ფურც-ბი
1:100	51	78

თბილისი 2024

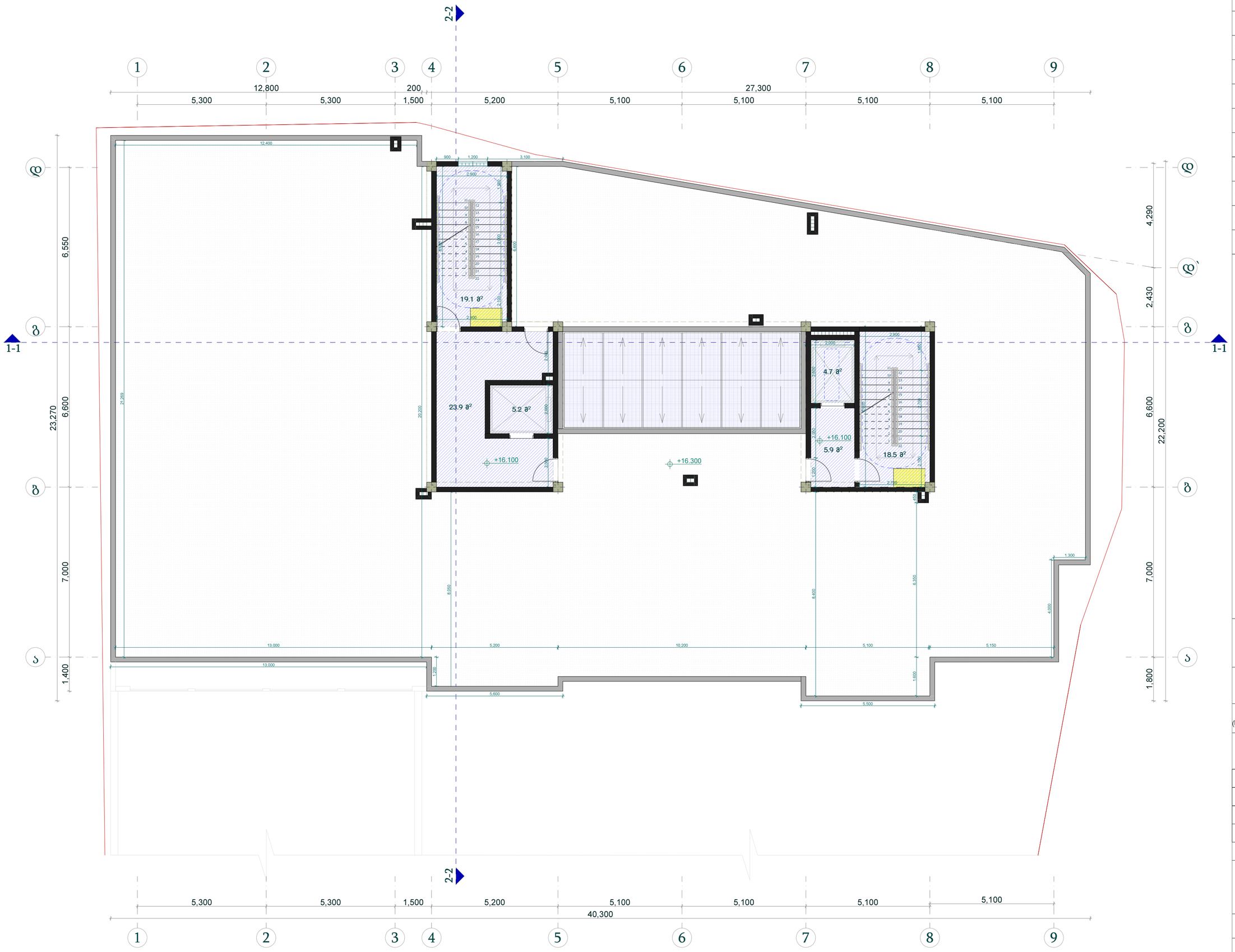

ფორმატი	სტადია
A2	პრ.

ტექნიკურ-ეკონომიკური მაჩვენებლები

სამშენებლო ფართი - 782.8 მ²

განაშენიანების ფართი - 101.1 მ²

კ2-ის ფართი (სართულზე) - 101.1 მ²

საპროექტო სართ. საერთო ფართი - 77.2 მ²

საოფისე ფართი	0 მ²
დამხმარე ფართი	0 მ²
კიბე; ლიფტის უჯრედი; დერეფანი	77.2 მ²
საზაფხულო ფართი; ბაქანი	0 მ²

პირობითი აღნიშვნები

- ტერიტორიის საკადასტრო საზღვარი
- 1-1 ჭრილის ხაზი
- +16.100 კონსტრუქციული ნიშნული
- სასაწყობე ჯგუფი
- სასაწ. დამხმარე ჯგუფი
- საოფისე ჯგუფი
- საოფ. დამხმარე ჯგუფი
- გასასვლელამდე (კიბემდე) საშველი მანძილი
- საერთო საშველი მანძილი

ქ.თბილისი, შ.გოგიძის ქ.№1
(ნაკვეთი 01.13.02.004.165)

დამკვეთი - შ.პ.ს უნიმედი
(ს/კ 404901834)

მრავალფუნქციური ობიექტი
(სასაწყობე,საოფისე,ადმინისტრაციული, სატრენინგე)

V სართულის გეგმა
ნიშნული +16.100

დირექტორი	თ. ჯაჯანიძე
მთ.არქიტექტორი	თ. ჯაჯანიძე
არქიტექტორი	მ. კურცხალია
არქიტექტორი	ს. მათითაიშვილი
არქიტექტორი	ბ. შაიაშვილი

შ.პ.ს. **"NBC group"**
ქ.თბილისი, კოსტავს ქ.№ 47/57

მასშტაბი	გვერდი	ფურც-ბი
1:100	52	78

თბილისი 2024

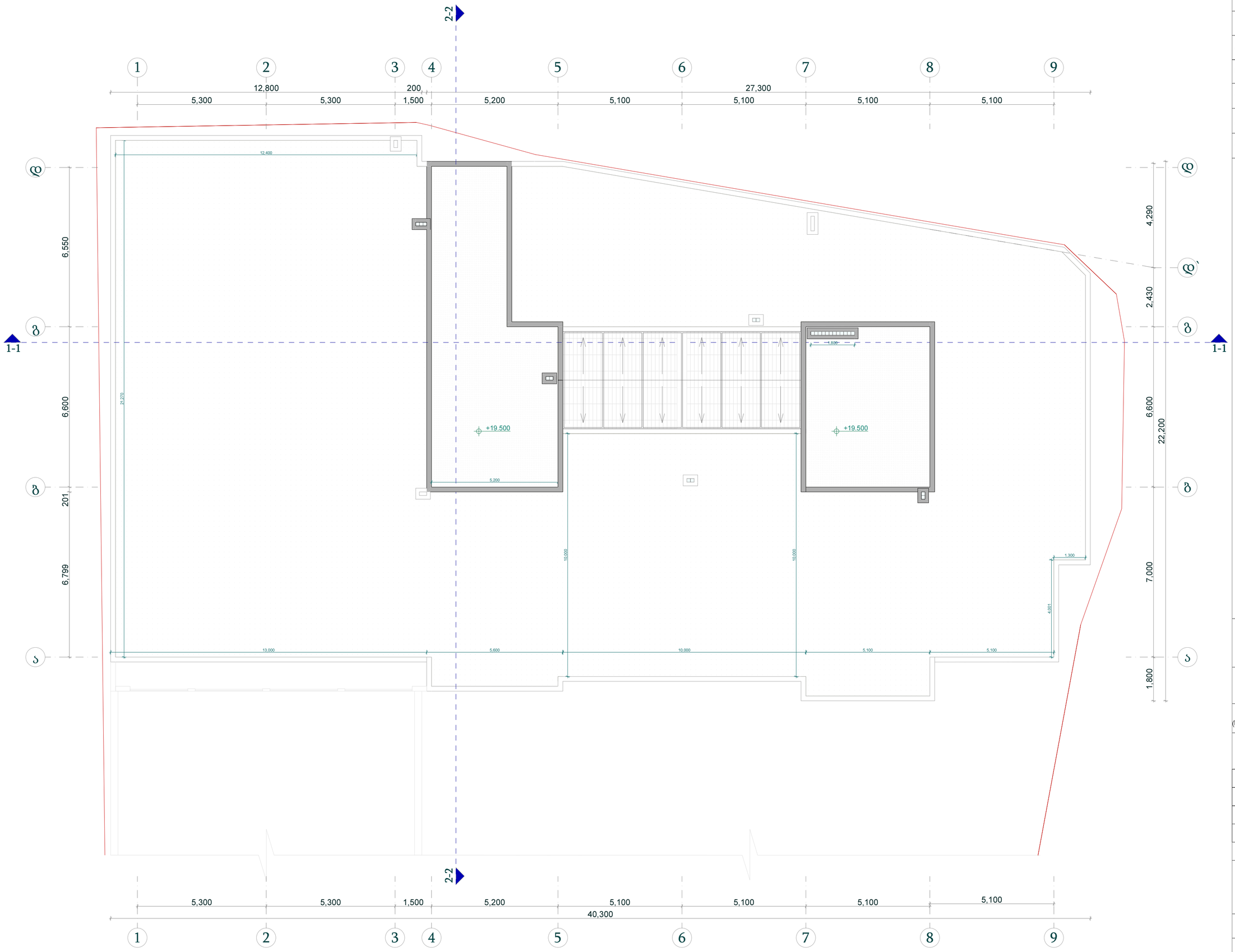

ფორმატი	სტადია
A2	პრ.

ტექნიკურ-ეკონომიკური მაჩვენებლები

სამშენებლო ფართი - 101.1 მ²

განაშენიანების ფართი - 0 მ²

კ2-ის ფართი (სართულზე) - 0 მ²

ფართი - 0 მ²

პირობითი აღნიშვნები

- ტერიტორიის საკადასტრო საზღვარი
- 1-1 ჭრილის ხაზი
- +19.300 კონსტრუქციული ნიშნული
- სასაწყობე ჯგუფი
- დამხმარე ჯგუფი
- საოფისე ჯგუფი
- გასასვლელამდე (კიბემდე) სავალი განაჭილი
- საარტო სავალი ბილიკი

ქ.თბილისი, შ.გოგიძის ქ.№1
(ნაკვეთი 01.13.02.004.165)

დამკვეთი - შ.პ.ს უნიმედი
(ს/კ 404901834)

მრავალფუნქციური ობიექტი
(სასაწყობე,საოფისე,ადმინისტრაციული, სატრენინგე)

გადახურვის გეგმა
ნიშნული +19.300

დირექტორი	თ. ჯაჯანიძე
მთ.არქიტექტორი	თ. ჯაჯანიძე
არქიტექტორი	მ. კურცხალია
არქიტექტორი	ს. მათითაიშვილი
არქიტექტორი	ბ. შაიაშვილი

შ.პ.ს. **"NBC group"**
ქ.თბილისი, კოსტავს ქ.№ 47/57

მასშტაბი	გვერდი	ფურც-ბი
1:100	53	78

თბილისი 2024

კ1 კოეფიციენტის საანგარიშო ფართი - 1423.4
კ1=0,6

კ3 კოეფიციენტის საანგარიშო ფართი - 339.3
კ3=0,1

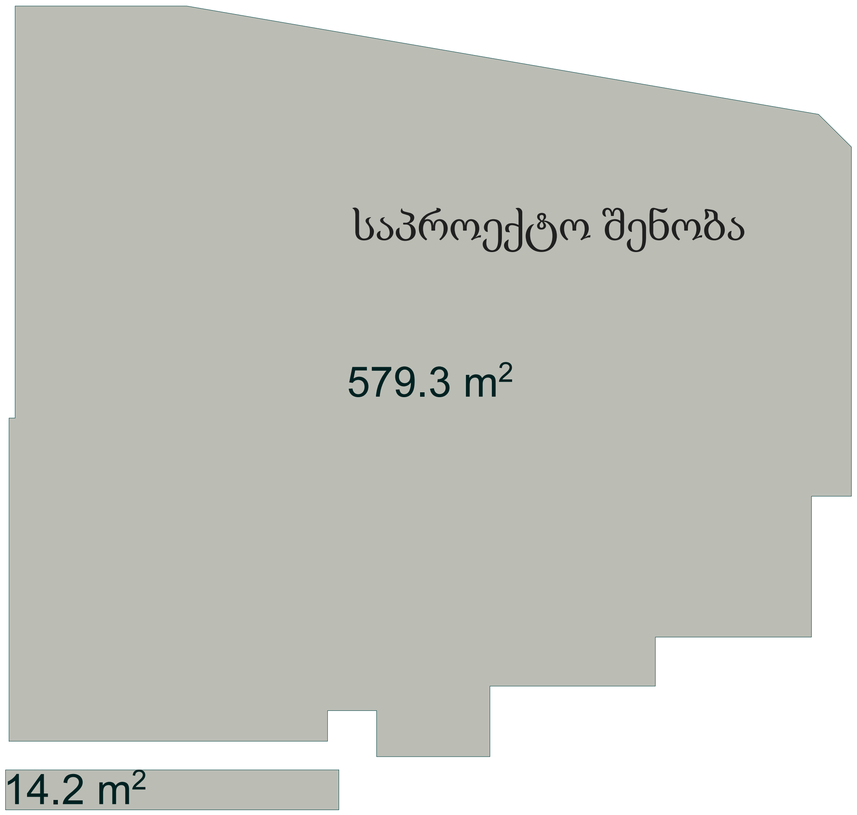

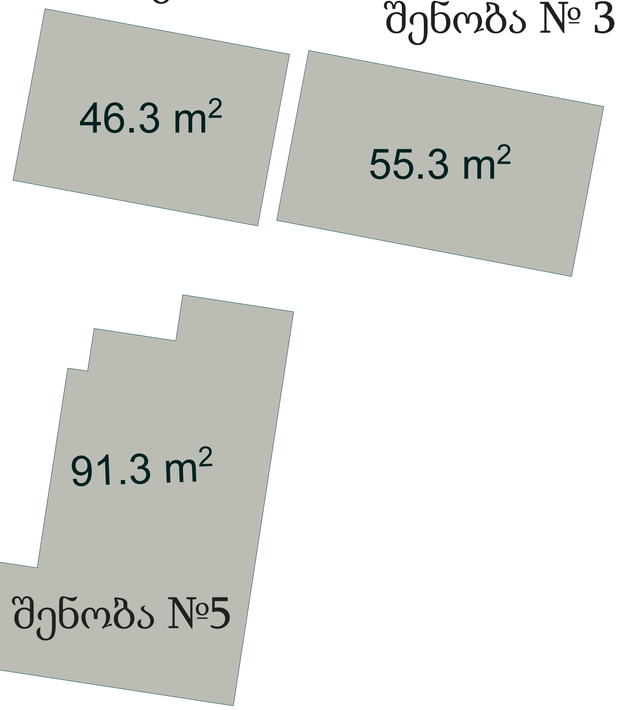

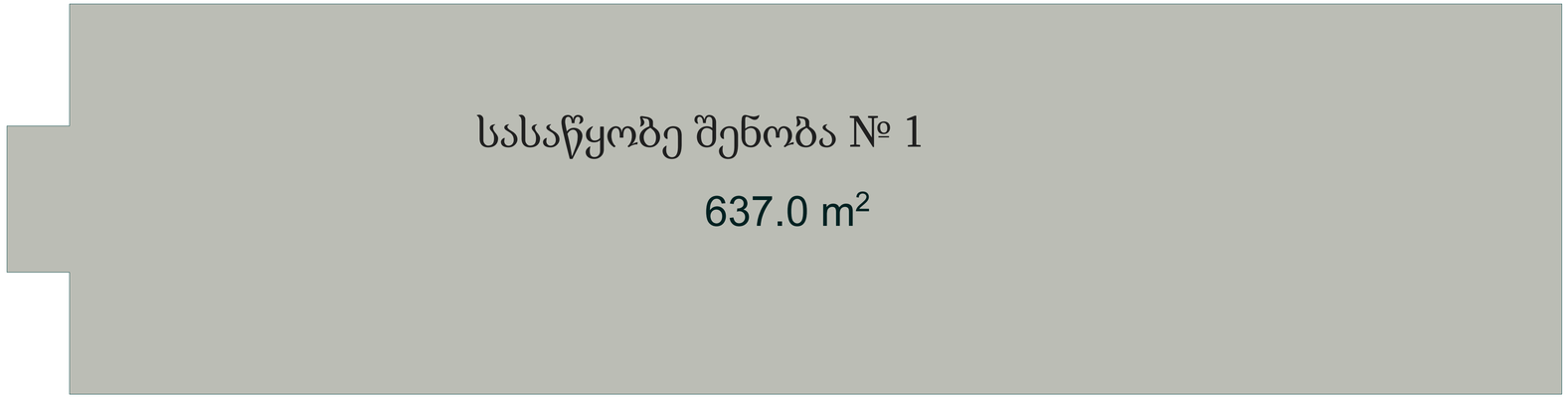

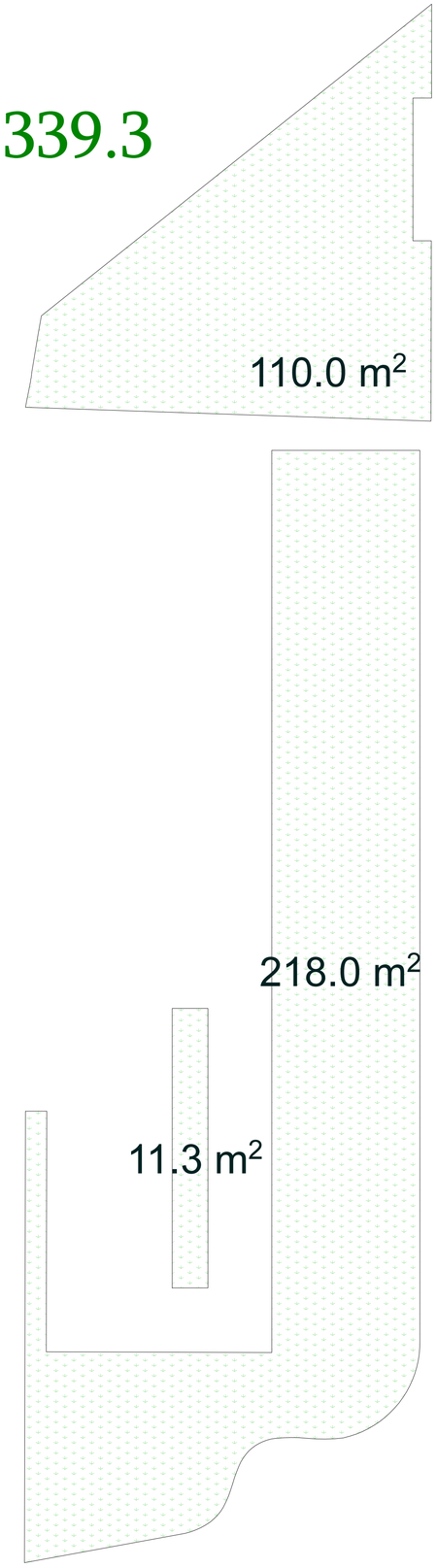

ფორმატი	სტადია
A1	პრ.

ტექნიკურ-ეკონომიკური მაჩვენებლები

პირობითი აღნიშვნები

ტერიტორიის საკადასტრო საზღვარი

ჭრილის ხაზი

კონსტრუქციული ნიშნული

ქ.თბილისი, შ.გოგიძის ქ.№1
(ნაკვეთი 01.13.02.004.165)

დამკვეთი - შ.პ.ს უნიმედი
(ს/კ 404901834)

მრავალფუნქციური ობიექტი
(სასაწყობე,საოფისე,ადმინისტრაციული, სატრანზიტე)

კოეფიციენტების (კ1,კ2,კ3) საანგარიშო ფართები

დირექტორი	თ. ჯაჯანიძე
მთ.არქიტექტორი	თ. ჯაჯანიძე
არქიტექტორი	მ. კურცხალია
არქიტექტორი	ს. მათითაიშვილი
არქიტექტორი	ბ. შაიშვილი

შ.პ.ს. **"NBC group"**
ქ.თბილისი, კოსტავს ქ.№ 47/57

მასშტაბი	გვერდი	ფურც-ბი
1:100	55	78

თბილისი 2024

კ2 კოეფიციენტის საანგარიშო ფართი - 3 725.5
კ1=1,6

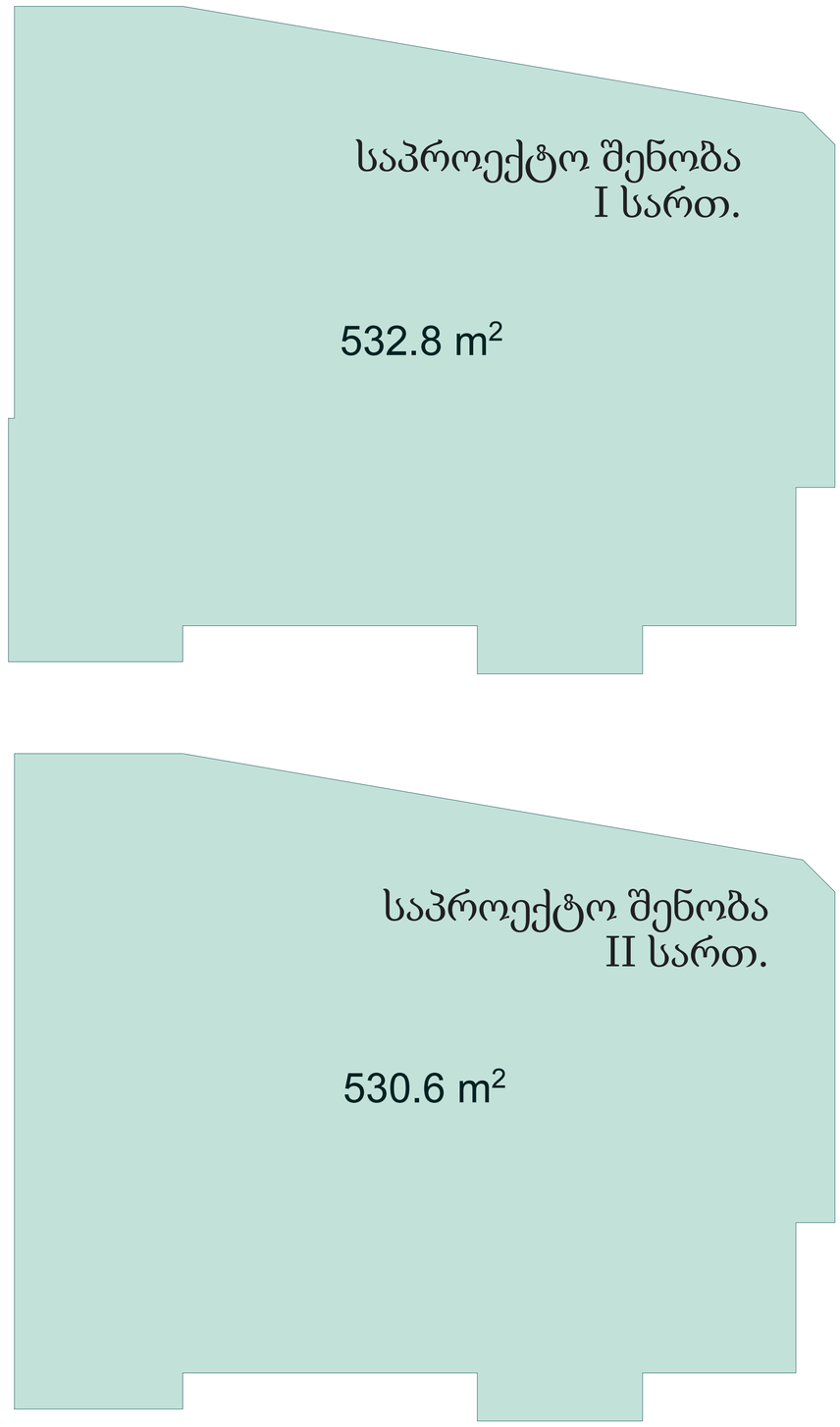

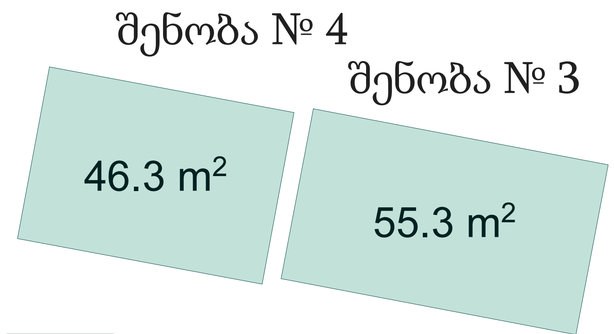

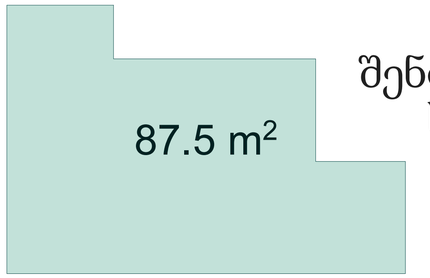



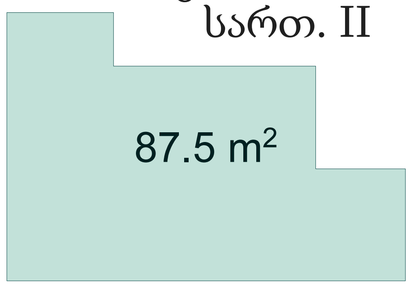

სასაწყობე შენობა № 1

ფორმატი	სტადია
A1	პრ.

ტექნიკურ-ეკონომიკური მაჩვენებლები

პირობითი აღნიშვნები

ტერიტორიის საკადასტრო საზღვარი

ჭრილის ხაზი

კონსტრუქციული ნიშნული

ქ.თბილისი, შ.გოგიძის ქ.№1
(ნაკვეთი 01.13.02.004.165)

დამკვეთი - შ.პ.ს უნიმედი
(ს/კ 404901834)

მრავალფუნქციური ობიექტი
(სასაწყობე,საოფისე,ადმინისტრაციული, სატრენინგე)

კოეფიციენტების (კ1,კ2,კ3)
საანგარიშო ფართები

დირექტორი	თ. ჯაჯანიძე
მთ.არქიტექტორი	თ. ჯაჯანიძე
არქიტექტორი	მ. კურცხალია
არქიტექტორი	ს. მათითაიშვილი
არქიტექტორი	ზ. შაიაშვილი

შ.პ.ს. **"NBC group"**
ქ.თბილისი, კოსტავს ქ.№ 47/57

მასშტაბი	გვერდი	ფურც-ბი
1:100	56	78

თბილისი 2024

კ2 კოეფიციენტის საანგარიშო ფართი - 3 725.5
კ1=1,6

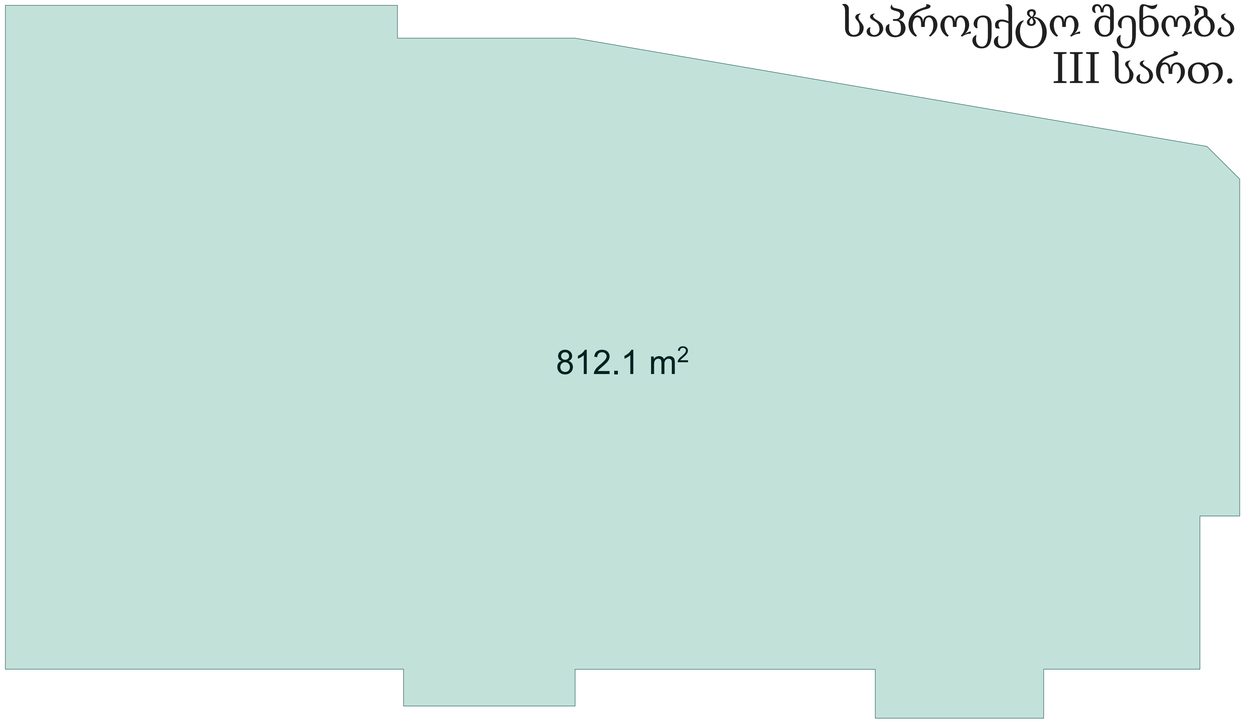

საპროექტო შენობა
III სართ.

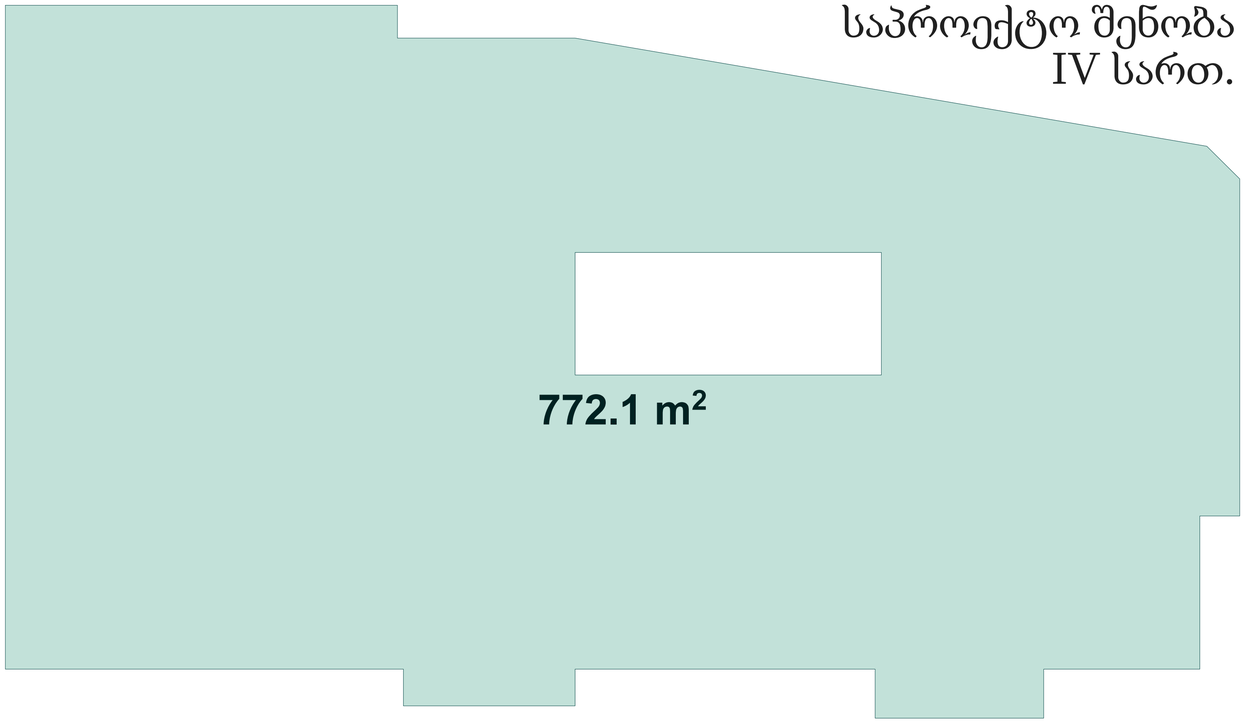

საპროექტო შენობა
IV სართ.

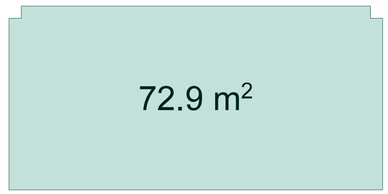

საპროექტო
შენობა V სართ.

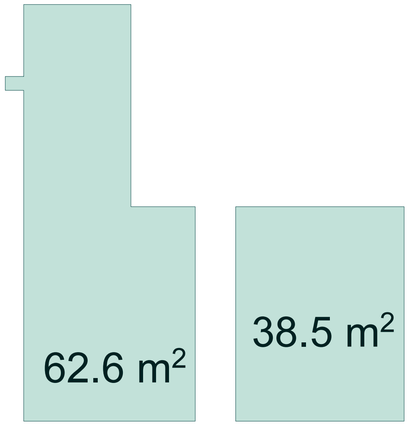

ფორმატი	სტადია
A1	პრ.

ტექნიკურ-ეკონომიკური მაჩვენებლები

პირობითი აღნიშვნები

ტერიტორიის საკადასტრო საზღვარი

1-1 ჭრილის ხაზი

0.000 კონსტრუქციული ნიშნული

ქ.თბილისი, შ.გოგიძის ქ.№1
(ნაკვეთი 01.13.02.004.165)

დამკვეთი - შ.პ.ს უნიმედი
(ს/კ 404901834)

მრავალფუნქციური ობიექტი
(სასაწყობე,საოფისე,ადმინისტრაციული, სატრენინგე)

კოეფიციენტების (კ1,კ2,კ3)
საანგარიშო ფართები

დირექტორი	თ. ჯაჯანიძე
მთ.არქიტექტორი	თ. ჯაჯანიძე
არქიტექტორი	მ. კურცხალია
არქიტექტორი	ს. მათითაიშვილი
არქიტექტორი	ზ. შაიაშვილი

შ.პ.ს. **"NBC group"**
ქ.თბილისი, კოსტავს ქ.№ 47/57

მასშტაბი	გვერდი	ფურც-ბი
1:100	57	78

თბილისი 2024

ფართების კროკები ფუნქციური დანიშნულების ჩვენებით

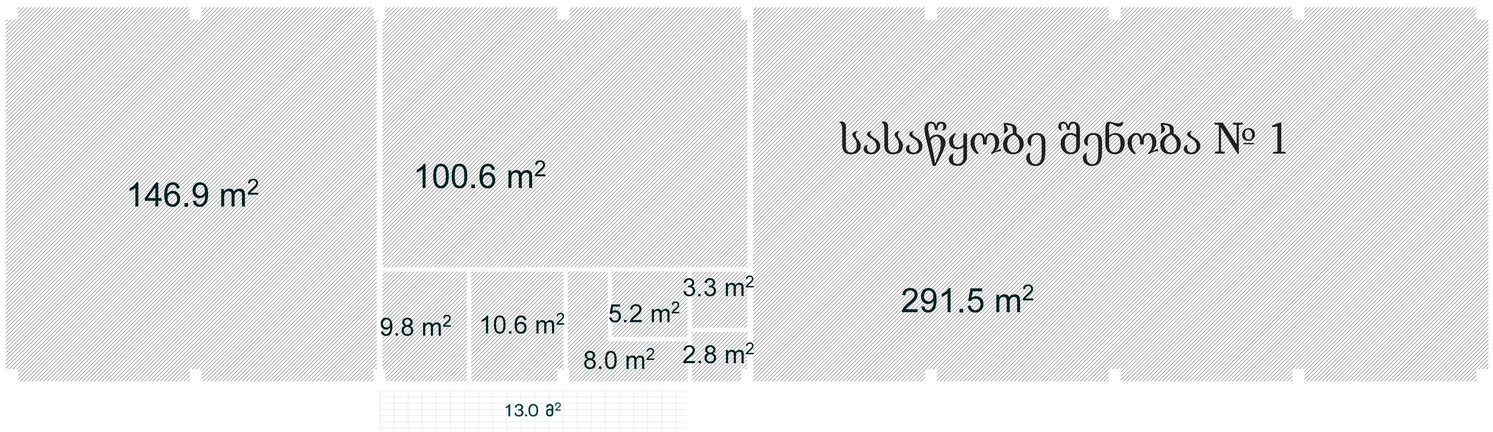

ანტრესოლის სართული



საპროექტო შენობა I სართ.

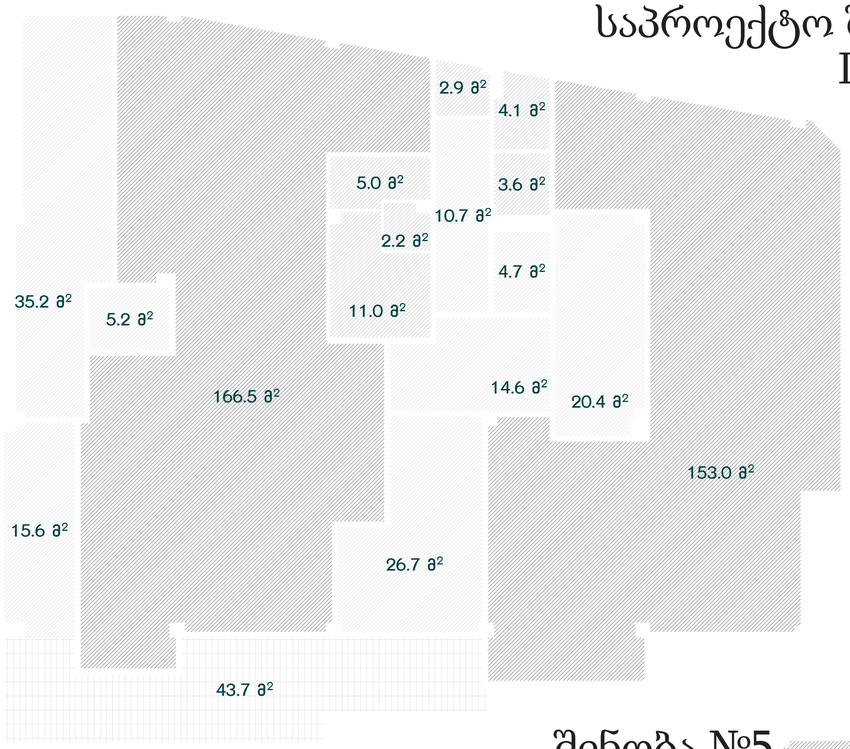

საპროექტო შენობა II სართ.

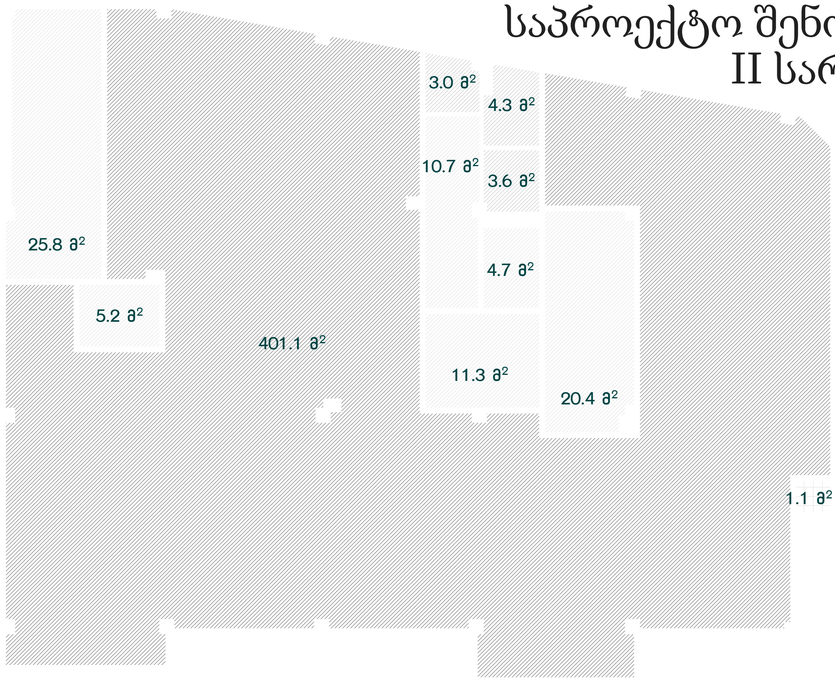

შენობა № 4



შენობა № 3

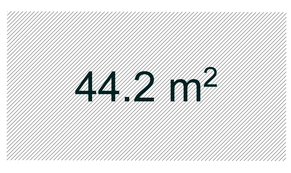

შენობა №5 სართ. I

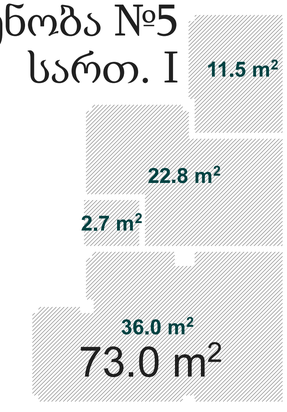

- სასაწყობე ჯგუფი
- სასაწ. დამხმარე ჯგუფი
- საოფისე ჯგუფი
- საოფ. დამხმარე ჯგუფი

შენობა №5 სართ. II

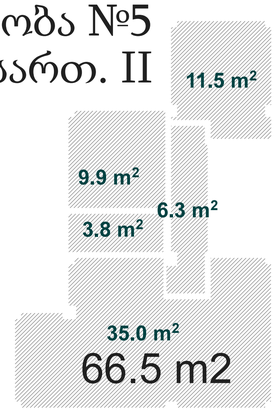

ფორმატი	სტადია
A1	პრ.

ტექნიკურ-ეკონომიკური მაჩვენებლები

პირობითი აღნიშვნები

- ტერიტორიის საკადასტრო საზღვარი
- 1-1 ჭრილის ხაზი
- 0.000 კონსტრუქციული ნიშნული

ქ.თბილისი, შ.გოგიძის ქ.№1
(ნაკვეთი 01.13.02.004.165)

დამკვეთი - შ.პ.ს უნიმედი
(ს/კ 404901834)

მრავალფუნქციური ობიექტი
(სასაწყობე,საოფისე,ადმინისტრაციული, სატრენინგე)

საანგარიშო ფართები

დირექტორი	თ. ჯაჯანიძე
მთ.არქიტექტორი	თ. ჯაჯანიძე
არქიტექტორი	მ. კურცხალია
არქიტექტორი	ს. მათითაიშვილი
არქიტექტორი	ბ. შაიშვილი

შ.პ.ს. **"NBC group"**
ქ.თბილისი, კოსტავს ქ.№ 47/57

მასშტაბი	გვერდი	ფურც-ბი
1:100	58	78

თბილისი 2024

ფართების კროკები ფუნქციური დანიშნულების ჩვენებით

საპროექტო შენობა III სართ.



- სასაწყობე ჯგუფი
- სასაწ. დამხმარე ჯგუფი
- საოფისე ჯგუფი
- საოფ. დამხმარე ჯგუფი

საპროექტო შენობა IV სართ.

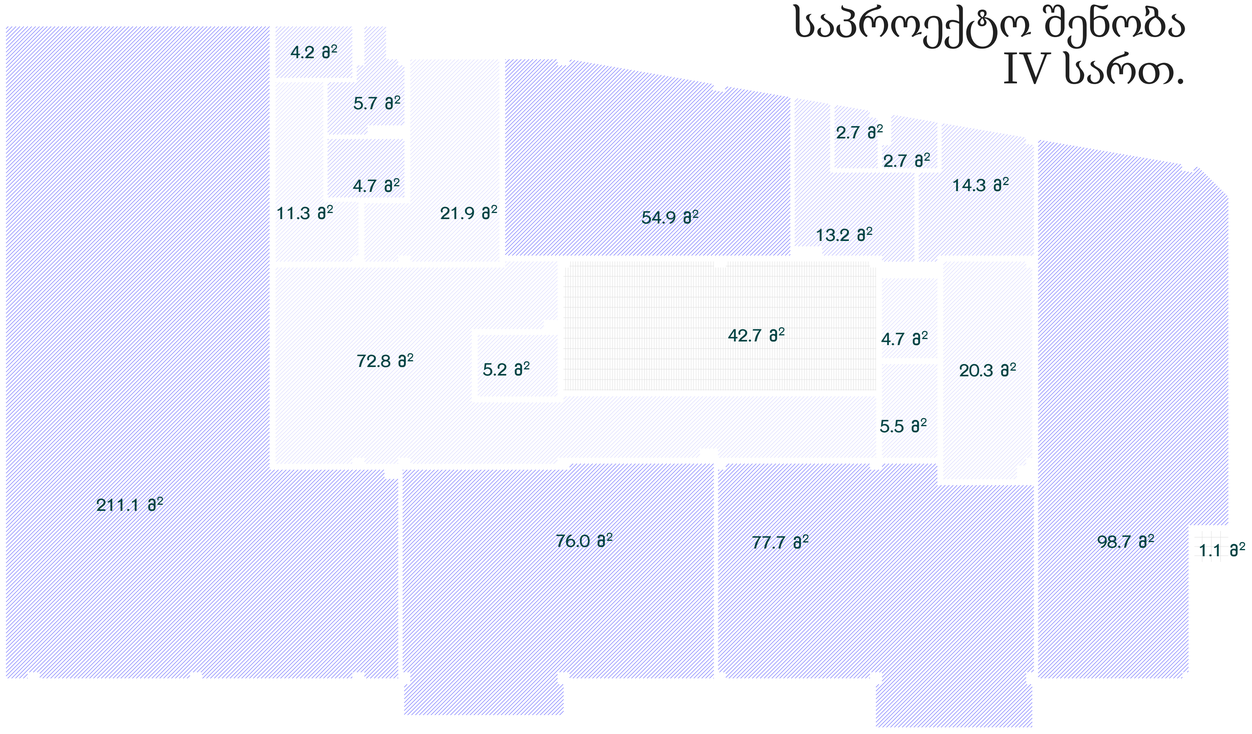

საპროექტო შენობა V სართ.

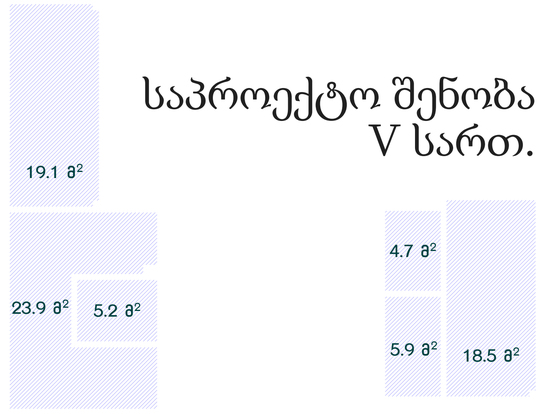

ფორმატი	სტადია
A1	პრ.

ტექნიკურ-ეკონომიკური მაჩვენებლები

პირობითი აღნიშვნები

- ტერიტორიის საკადასტრო საზღვარი
- 1-1 ჭრილის ხაზი
- 0.000 კონსტრუქციული ნიშნული

ქ.თბილისი, შ.გოგიძის ქ.№1
(ნაკვეთი 01.13.02.004.165)

დამკვეთი - შ.პ.ს ჟნიმედი
(ს/კ 404901834)

მრავალფუნქციური ობიექტი
(სასაწყობე,საოფისე,ადმინისტრაციული, სატრენინგე)

საანგარიშო ფართები

დირექტორი	თ. ჯაჯანიძე
მთ.არქიტექტორი	თ. ჯაჯანიძე
არქიტექტორი	მ. კურცხალია
არქიტექტორი	ს. მათითაიშვილი
არქიტექტორი	ზ. შაიმვილი

შ.პ.ს. **"NBC group"**
ქ.თბილისი, კოსტავს ქ.№ 47/57

მასშტაბი	გვერდი	ფურც-ბი
1:100	59	78

თბილისი 2024

შენობის ფუნქციური ანგარიში

სართული	არსებული სასაწყობე დანიშნულების შენობები					საპროექტო შენობა სასაწყობე-საოფისე									ჯამი სრული
	შენობა №1	შენობა №3	შენობა №4	შენობა №5	ჯამი	სასაწყობე	სასაწყობე დამახმარე	კიბე, ლიფტი, დერეფანი	საზაფხულო ფართი, ბაქანი	საოფისე	საოფისე დამახმარე	კიბე, ლიფტი, დერეფანი	საზაფხულო ფართი, ბაქანი	ჯამი	
1	578.7	44.2	37.9	73	**733.8**	319.5	28.8	133.0	56.7	0	0	0	0	**538.0**	**1 271.8**
ანტრ.	72.9	0	0	0	**72.9**	0	0	0	0	0	0	0	0	**0**	**72.9**
2	0	0	0	66.5	**66.5**	401.1	10.9	78.1	1.1	0	0	0	0	**491.2**	**557.7**
3	0	0	0	0	**0**	676.7	10.9	77.9	16.7	0	0	0	0	**782.2**	**782.2**
4	0	0	0	0	**0**	0	0	0	0	518.3	47.4	141.6	43.8	**751.1**	**751.1**
5	0	0	0	0	**0**	0	0	0	0	0	0	77.2	0	**77.2**	**77.2**
					873.2									**2639.7**	
ჯამი	2 684.6					828.3									**3512.9**
%	76%					24%									100%

სასაწყობე ფუნქციის ფართი - 2 684.6 კვ.მ. - 76%

საოფისე ფუნქციის ფართი - 828.3 კვ.მ. - 24%

ფორმატი	სტადია
A2	პრ.

ტექნიკურ-ეკონომიკური მაჩვენებლები

პირობითი აღნიშვნები

ტერიტორიის საკადასტრო საზღვარი

1-1 ჭრილის ხაზი

0.000 კონსტრუქციული ნიშნული

ქ.თბილისი, შ.გოგიძის ქ.№1
(ნაკვეთი 01.13.02.004.165)

დამკვეთი - შ.პ.ს უნიმედი
(ს/კ 404901834)

მრავალფუნქციური ობიექტი
(სასაწყობე,საოფისე,ადმინისტრაციული, სატრენინგე)

შენობის ფუნქციური ანგარიში

დირექტორი	თ. ჯაჯანიძე
მთ.არქიტექტორი	თ. ჯაჯანიძე
არქიტექტორი	მ. კურცხალია
არქიტექტორი	ს. მათითაიშვილი
არქიტექტორი	ზ. შაიაშვილი

შ.პ.ს. **"NBC group"**
ქ.თბილისი, კოსტავს ქ.№ 47/57

მასშტაბი	გვერდი	ფურც-ბი
	60	78

თბილისი 2024

ჭრილი 1-1

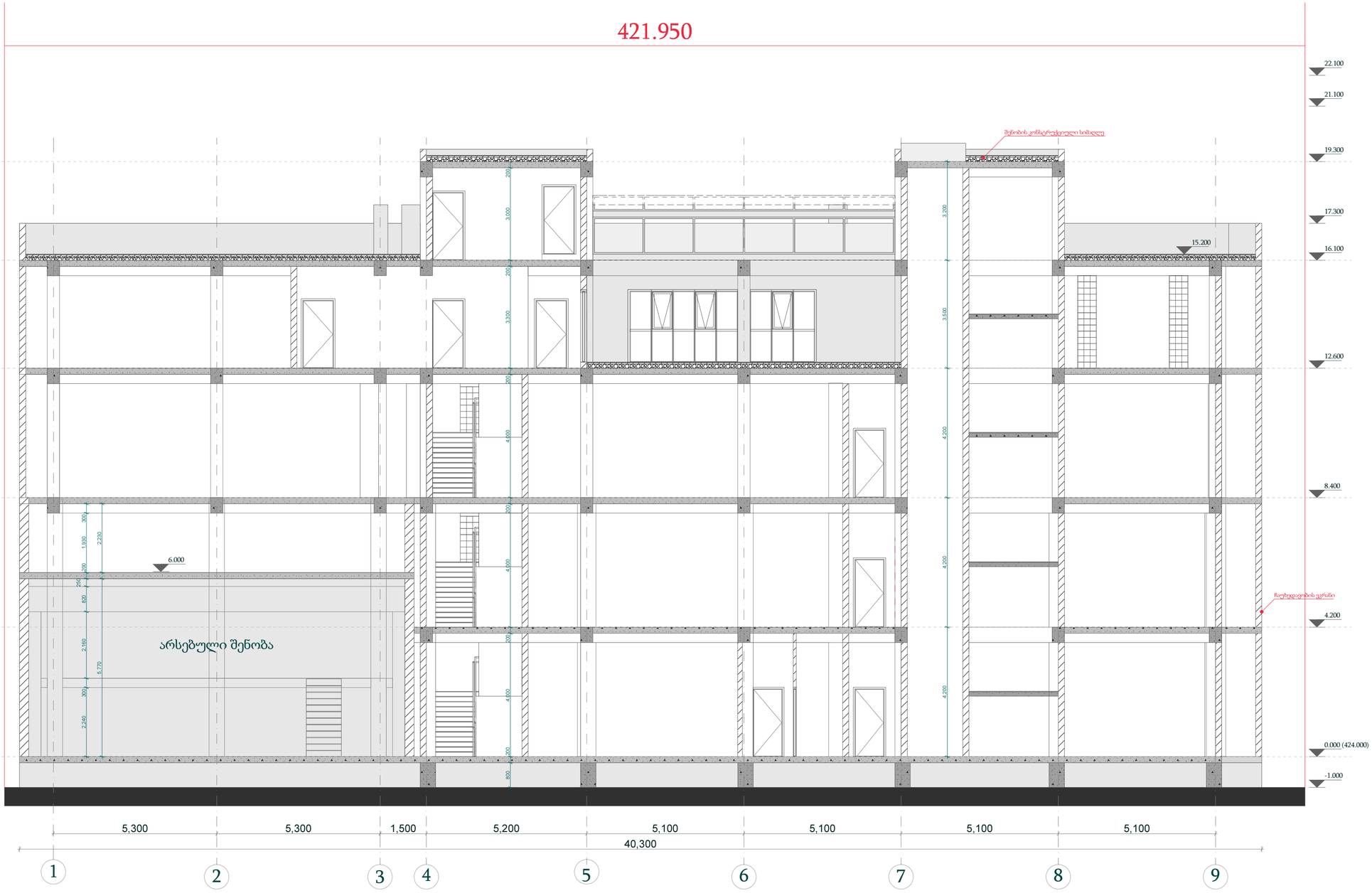

ფორმატი	სტადია
A2	პრ.

ტექნიკურ-ეკონომიკური მაჩვენებლები

პირობითი აღნიშვნები

ტერიტორიის საკადასტრო საზღვარი

1-1 ჭრილის ხაზი

0.000 კონსტრუქციული ნიშნული

ქ.თბილისი, შ.გოგიძის ქ.№1
(ნაკვეთი 01.13.02.004.165)

დამკვეთი - შ.პ.ს უნიმედი
(ს/კ 404901834)

მრავალფუნქციური ობიექტი
(სასაწყობე,საოფისე,ადმინისტრაციული, სატრენინგე)

ჭრილი 1-1

დირექტორი	თ. ჯაჯანიძე
მთ.არქიტექტორი	თ. ჯაჯანიძე
არქიტექტორი	მ. კურცხალია
არქიტექტორი	ს. მათითაიშვილი
არქიტექტორი	ბ. შაიშვილი

შ.პ.ს. **"NBC group"**
ქ.თბილისი, კოსტავს ქ.№ 47/57

მასშტაბი	გვერდი	ფურც-ბი
1:100	61	78

თბილისი 2024

ჭრილი 2-2

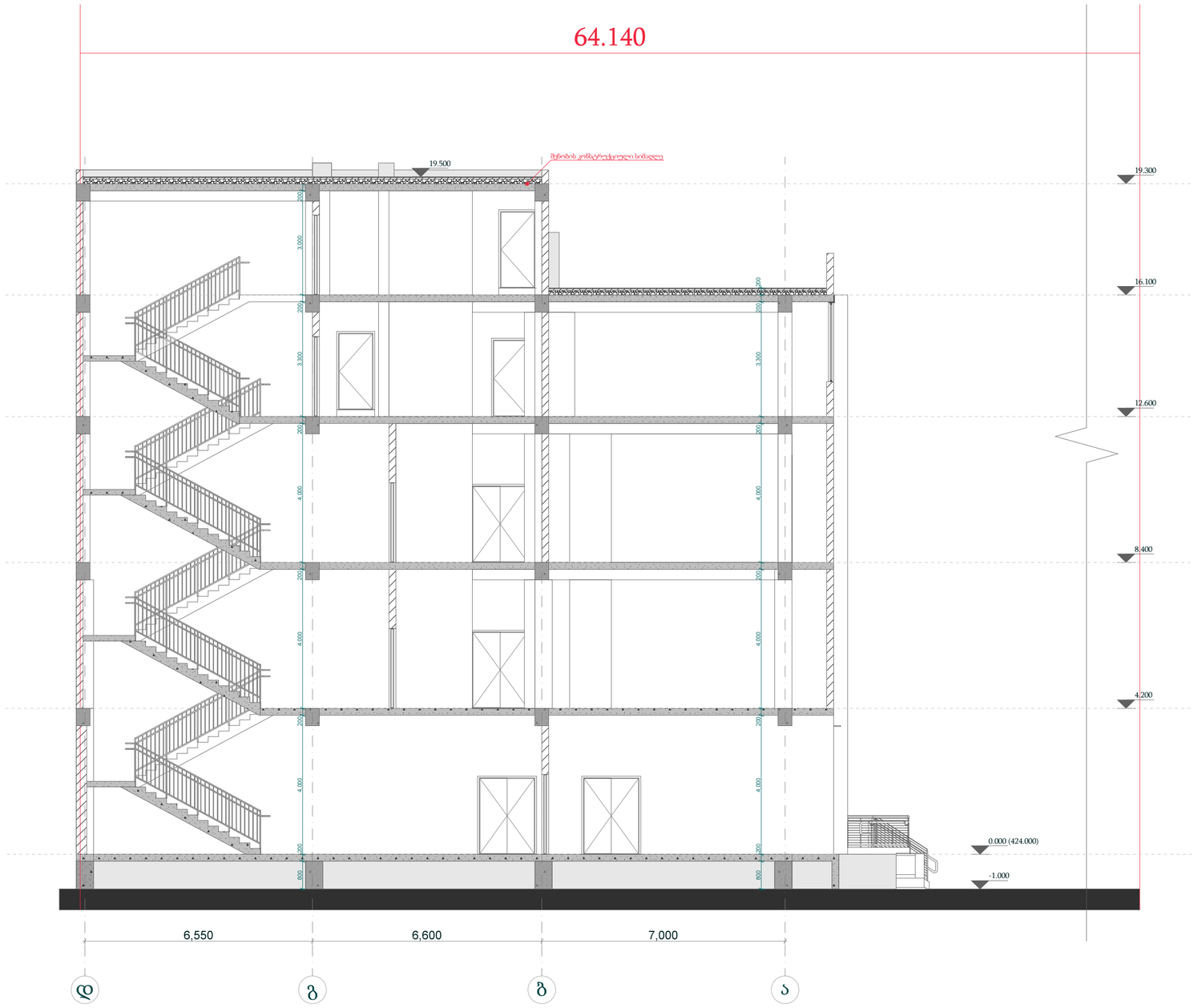

ფორმატი	სტადია
A2	პრ.

ტექნიკურ-ეკონომიკური მაჩვენებლები

პირობითი აღნიშვნები

ტერიტორიის საკადასტრო საზღვარი

1-1 ჭრილის ხაზი

0.000 კონსტრუქციული ნიშნული

ქ.თბილისი, შ.გოგიძის ქ.№1
(ნაკვეთი 01.13.02.004.165)

დამკვეთი - შ.პ.ს უნიმედი
(ს/კ 404901834)

მრავალფუნქციური ობიექტი
(სასაწყობე,საოფისე,ადმინისტრაციული, სატრენინგე)

ჭრილი 2-2

დირექტორი	თ. ჯაჯანიძე
მთ.არქიტექტორი	თ. ჯაჯანიძე
არქიტექტორი	მ. კურცხალია
არქიტექტორი	ს. მათითაიშვილი
არქიტექტორი	ბ. შაიშვილი

შ.პ.ს. **"NBC group"**
ქ.თბილისი, კოსტავს ქ.№ 47/57

მასშტაბი	გვერდი	ფურც-ბი
1:100	62	78

თბილისი 2024

ფასადი 1-9

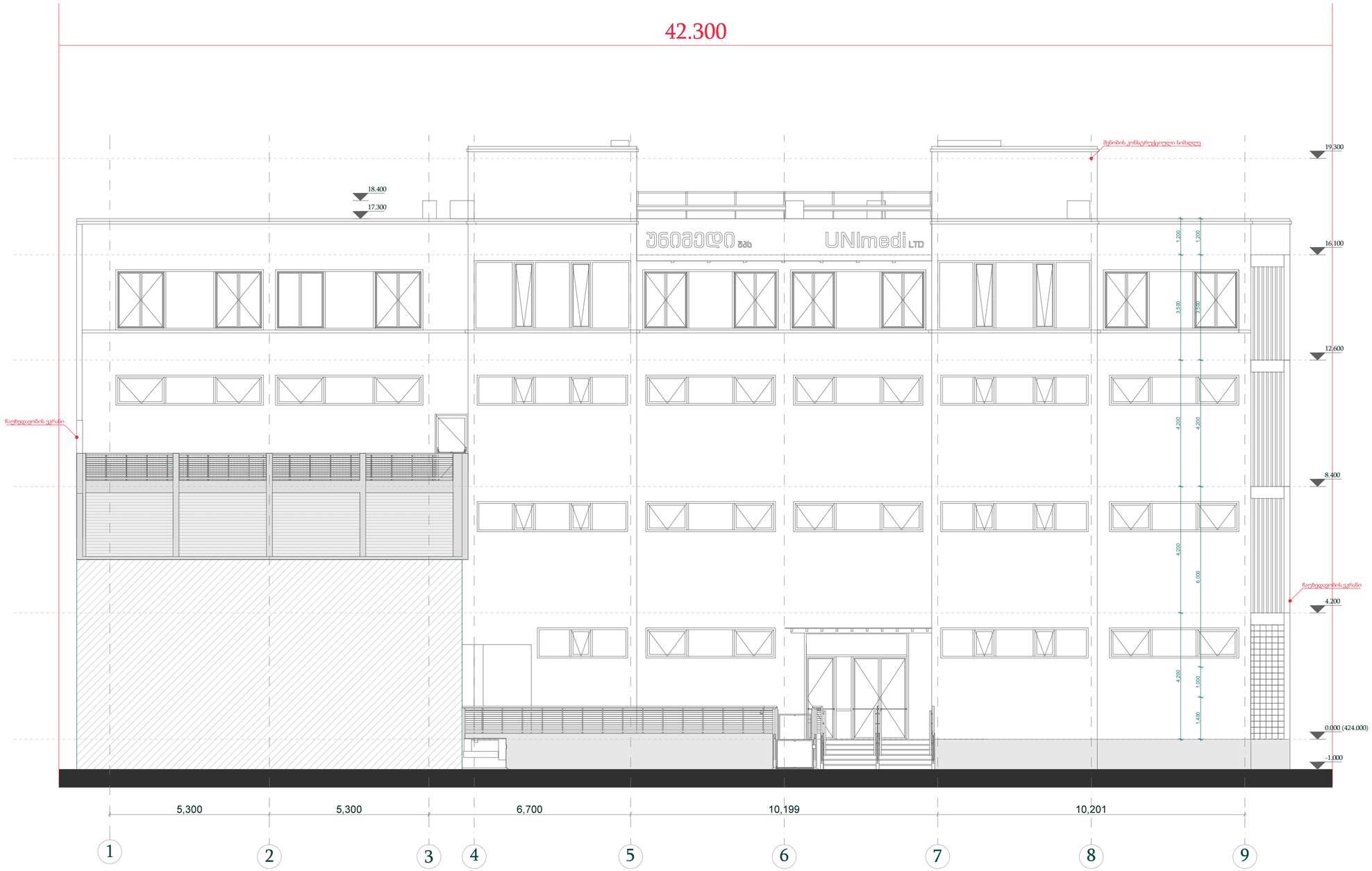

ფორმატი	სტადია
A2	პრ.

ტექნიკურ-ეკონომიკური მაჩვენებლები

პირობითი აღნიშვნები

ტერიტორიის საკადასტრო საზღვარი

1-1 ჭრილის ხაზი

0.000 კონსტრუქციული ნიშნული

ქ.თბილისი, შ.გოგიძის ქ.№1
(ნაკვეთი 01.13.02.004.165)

დამკვეთი - შ.პ.ს უნიმედი
(ს/კ 404901834)

მრავალფუნქციური ობიექტი
(სასაწყობე,საოფისე,ადმინისტრაციული, სატრენინგე)

ფასადი 1-9

დირექტორი	თ. ჯაჯანიძე
მთ.არქიტექტორი	თ. ჯაჯანიძე
არქიტექტორი	მ. კურცხალია
არქიტექტორი	ს. მათითაიშვილი
არქიტექტორი	ბ. შაიაშვილი

შ.პ.ს. **"NBC group"**
ქ.თბილისი, კოსტავს ქ.№ 47/57

მასშტაბი	გვერდი	ფურც-ბი
1:100	63	78

თბილისი 2024

ფასადი 9-1



ფორმატი	სტადია
A2	პრ.

ტექნიკურ-ეკონომიკური მაჩვენებლები

პირობითი აღნიშვნები

ტერიტორიის საკადასტრო საზღვარი

1-1 ჭრილის ხაზი

0.000 კონსტრუქციული ნიშნული

ქ.თბილისი, შ.გოგიძის ქ.№1
(ნაკვეთი 01.13.02.004.165)

დამკვეთი - შ.პ.ს უნიმედი
(ს/კ 404901834)

მრავალფუნქციური ობიექტი
(სასაწყობე,საოფისე,ადმინისტრაციული, სატრენინგე)

ფასადი 9-1

დირექტორი	თ. ჯაჯანიძე
მთ.არქიტექტორი	თ. ჯაჯანიძე
არქიტექტორი	მ. კურცხალია
არქიტექტორი	ს. მათითაიშვილი
არქიტექტორი	ზ. შაიაშვილი

შ.პ.ს. **"NBC group"**
ქ.თბილისი, კოსტავს ქ.№ 47/57

მასშტაბი	გვერდი	ფურც-ბი
1:100	64	78

თბილისი 2024

ფასადი დ-ა

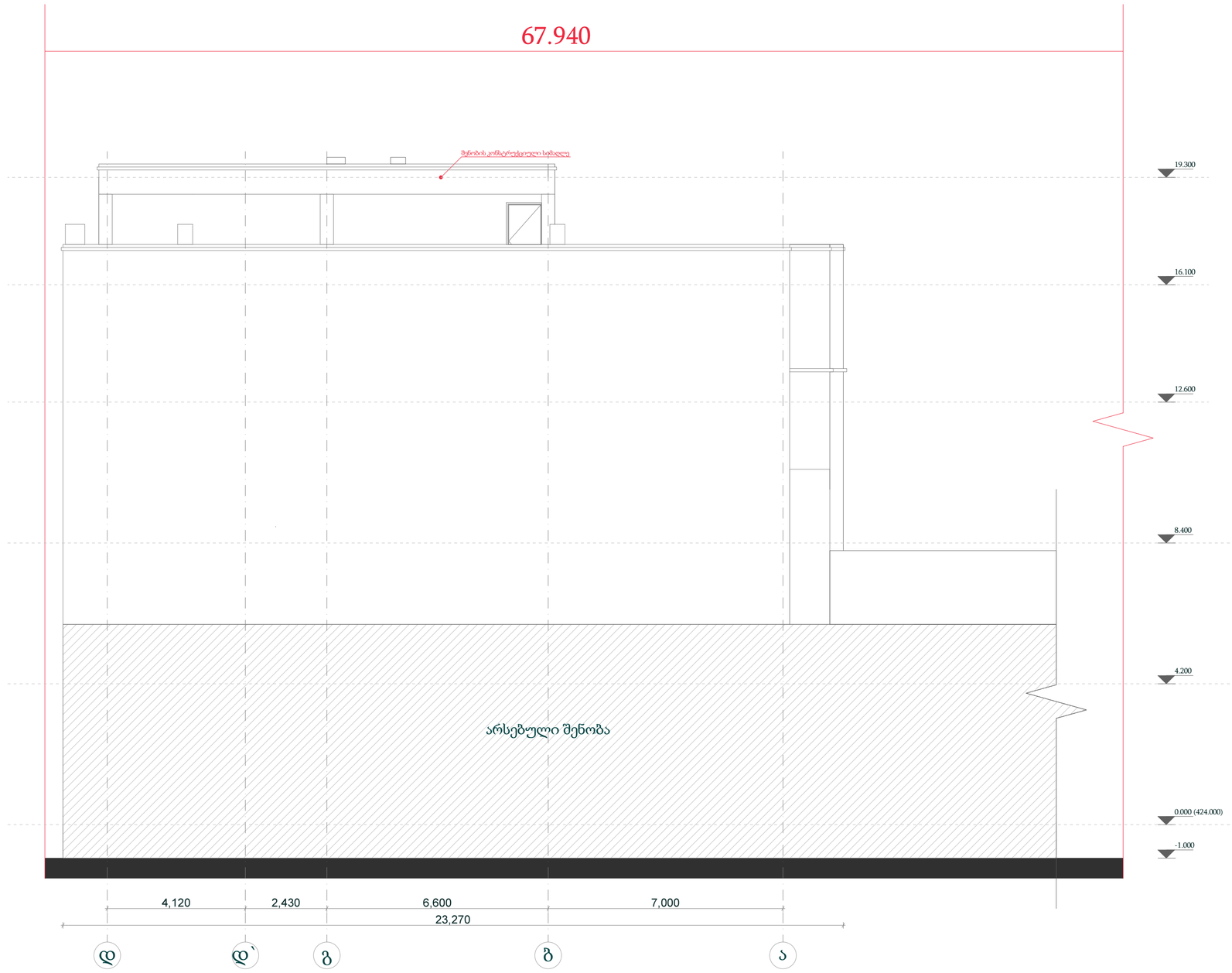

ფორმატი	სტადია
A2	პრ.

ტექნიკურ-ეკონომიკური მაჩვენებლები

პირობითი აღნიშვნები

ტერიტორიის საკადასტრო საზღვარი

1-1 ჭრილის ხაზი

0.000 კონსტრუქციული ნიშნული

ქ.თბილისი, შ.გოგიძის ქ.№1
(ნაკვეთი 01.13.02.004.165)

დამკვეთი - შ.პ.ს უნიმედი
(ს/კ 404901834)

მრავალფუნქციური ობიექტი
(სასაწყობე,საოფისე,ადმინისტრაციული, სატრენინგე)

ფასადი დ-ა

დირექტორი	თ. ჯაჯანიძე
მთ.არქიტექტორი	თ. ჯაჯანიძე
არქიტექტორი	მ. კურცხალია
არქიტექტორი	ს. მათითაიშვილი
არქიტექტორი	ზ. შაიაშვილი

შ.პ.ს. **"NBC group"**
ქ.თბილისი, კოსტავს ქ.№ 47/57

მასშტაბი	გვერდი	ფურც-ბი
1:100	65	78

თბილისი 2024

ფასადი ა-დ

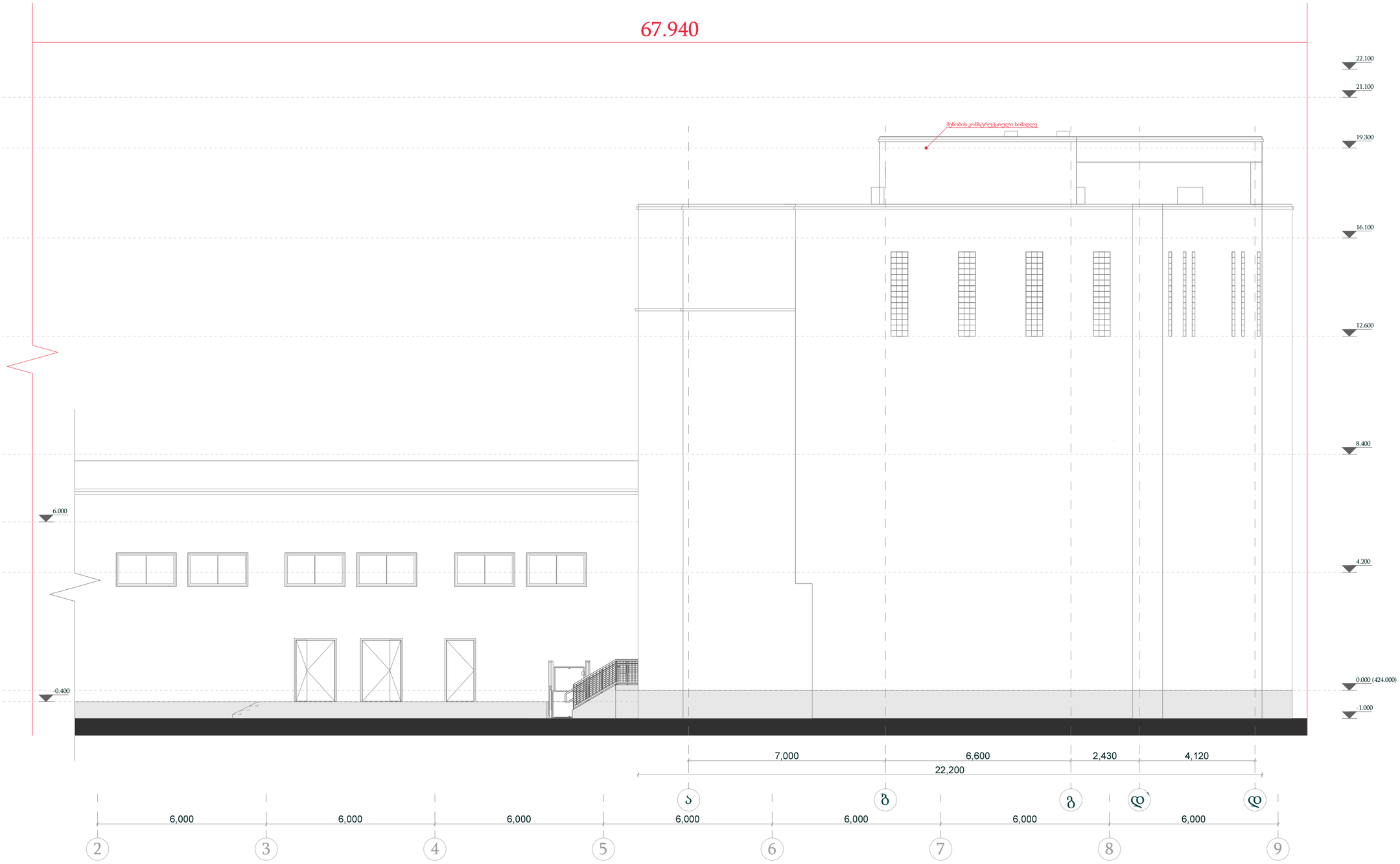

ფორმატი	სტადია
A2	პრ.

ტექნიკურ-ეკონომიკური მაჩვენებლები

პირობითი აღნიშვნები

ტერიტორიის საკადასტრო საზღვარი

1-1 ჭრილის ხაზი

0.000 კონსტრუქციული ნიშნული

ქ.თბილისი, შ.გოგიძის ქ.№1
(ნაკვეთი 01.13.02.004.165)

დამკვეთი - შ.პ.ს უნიმედი
(ს/კ 404901834)

მრავალფუნქციური ობიექტი
(სასაწყობე,საოფისე,ადმინისტრაციული, სატრუნიგე)

ფასადი ა-დ

დირექტორი	თ. ჯაჯანიძე
მთ.არქიტექტორი	თ. ჯაჯანიძე
არქიტექტორი	მ. კურცხალია
არქიტექტორი	ს. მათითაიშვილი
არქიტექტორი	ზ. შაიაშვილი

შ.პ.ს. **"NBC group"**
ქ.თბილისი, კოსტავს ქ.№ 47/57

მასშტაბი	გვერდი	ფურც-ბი
1:100	66	78

თბილისი 2024

H = L/Y
L = 47.433
Y(სამრეწველო ზონისთვის) = 0.25
H = 189.732

სიმაღლის განსაზღვრის სქემა

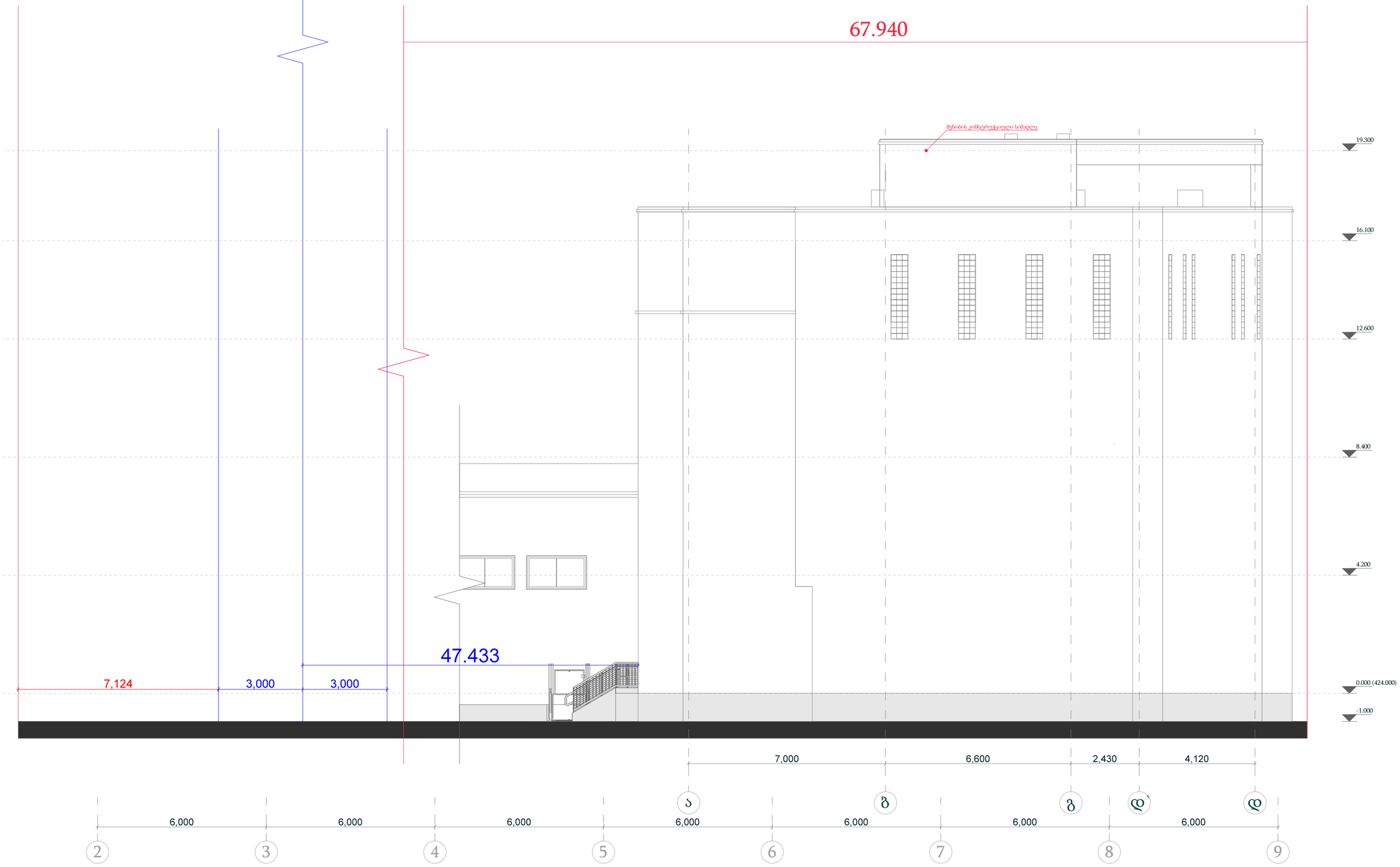

ფორმატი	სტადია
A2	პრ.

ტექნიკურ-ეკონომიკური მაჩვენებლები

პირობითი აღნიშვნები

ტერიტორიის საკადასტრო საზღვარი

1-1 ჭრილის ხაზი

0.000 კონსტრუქციული ნიშნული

ქ.თბილისი, შ.გოგიძის ქ.№1
(ნაკვეთი 01.13.02.004.165)

დამკვეთი - შ.პ.ს უნიმედი
(ს/კ 404901834)

მრავალფუნქციური ობიექტი
(სასაწყობე,საოფისე,ადმინისტრაციული, სატრენინგე)

სიმაღლის
განსაზღვრის სქემა

დირექტორი	თ. ჯავჯანიძე
მთ.არქიტექტორი	თ. ჯავჯანიძე
არქიტექტორი	მ. კურცხალია
არქიტექტორი	ს. მათითაიშვილი
არქიტექტორი	ზ. შაიაშვილი

შ.პ.ს. **"NBC group"**
ქ.თბილისი, კოსტავს ქ.№ 47/57

მასშტაბი	გვერდი	ფურც-ბი
1:100	67	78

თბილისი 2024

ფორმატი	სტადია
A2	პრ.

ტექნიკურ-ეკონომიკური მაჩვენებლები

პირობითი აღნიშვნები

- ტერიტორიის საკადასტრო საზღვარი
- 1-1 ჭრილის ხაზი
- 0.000 კონსტრუქციული ნიშნული

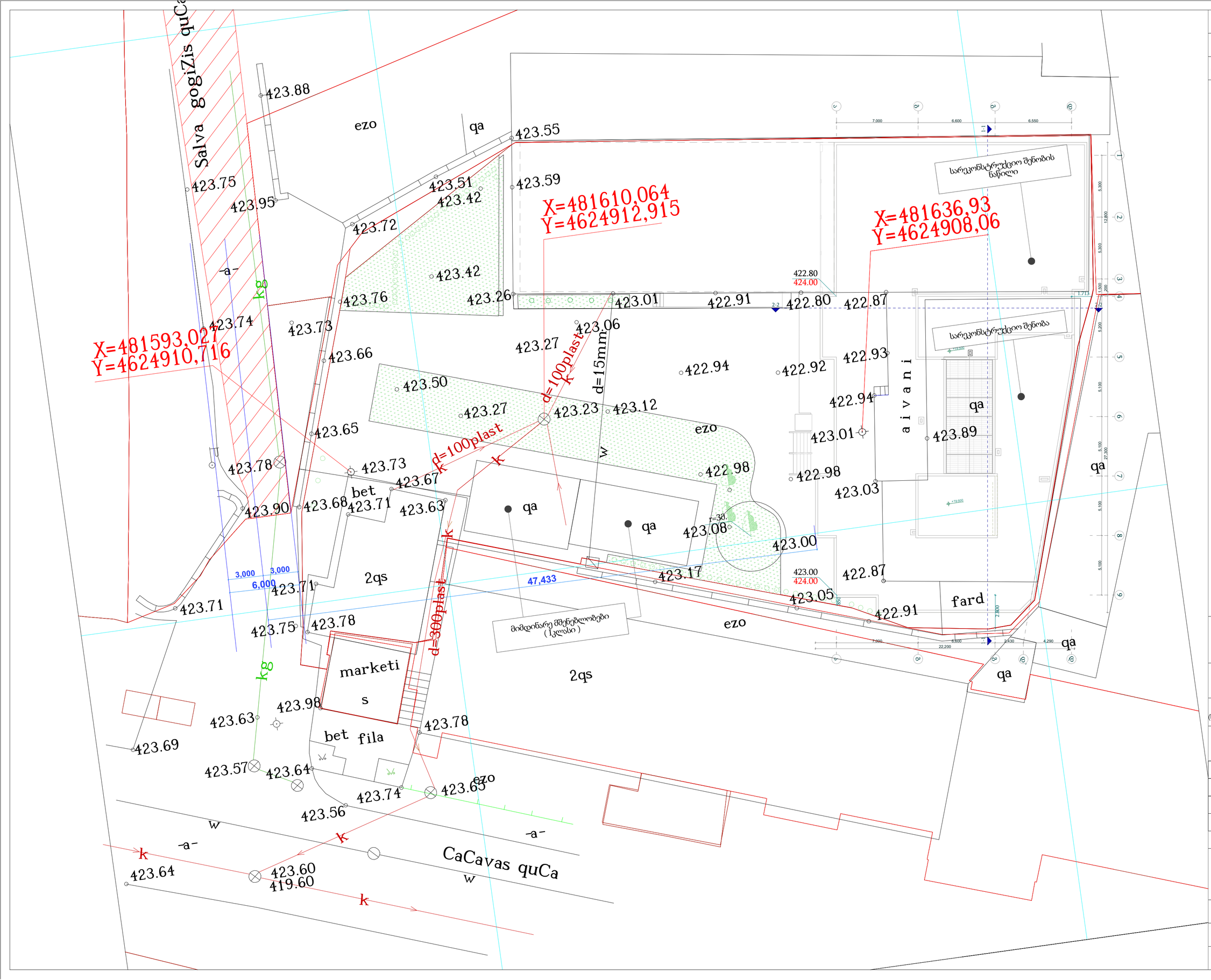

ქ.თბილისი, შ.გოგიძის ქ.№1
(ნაკვეთი 01.13.02.004.165)

დამკვეთი - შ.პ.ს უნიმედი
(ს/კ 404901834)

მრავალფუნქციური ობიექტი
(სასაწყობე,საოფისე,ადმინისტრაციული, სატრენინგე)

გენგეგმა

დირექტორი	თ. ჯაჯანიძე
მთ.არქიტექტორი	თ. ჯაჯანიძე
არქიტექტორი	მ. კურცხალია
არქიტექტორი	ს. მათითაიშვილი
არქიტექტორი	ბ. შაიაშვილი

შ.პ.ს. **"NBC group"**
ქ.თბილისი, კოსტავს ქ.№ 47/57

მასშტაბი	გვერდი	ფურც-ბი
1:200	68	78

თბილისი 2024

კიბის დეტალური ნახაზები

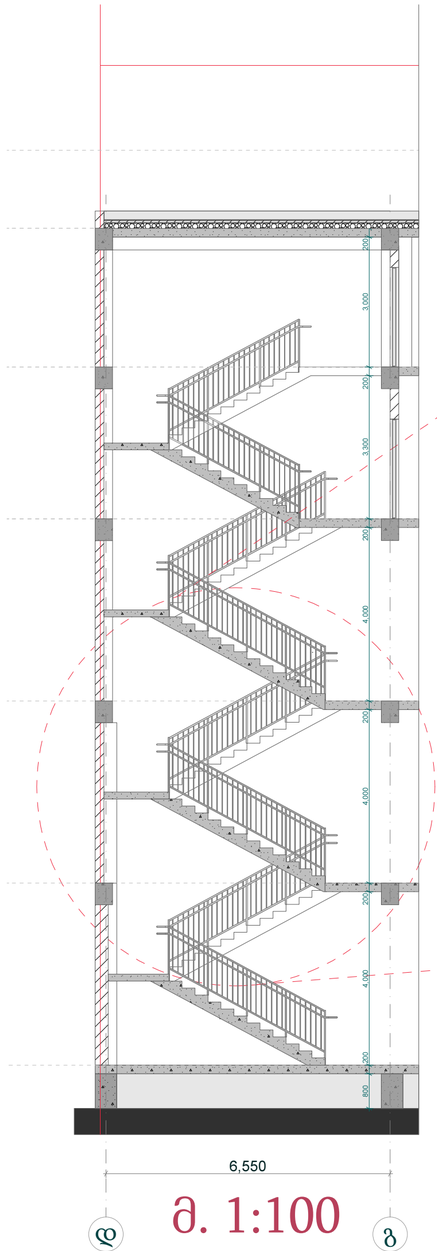

მ. 1:100

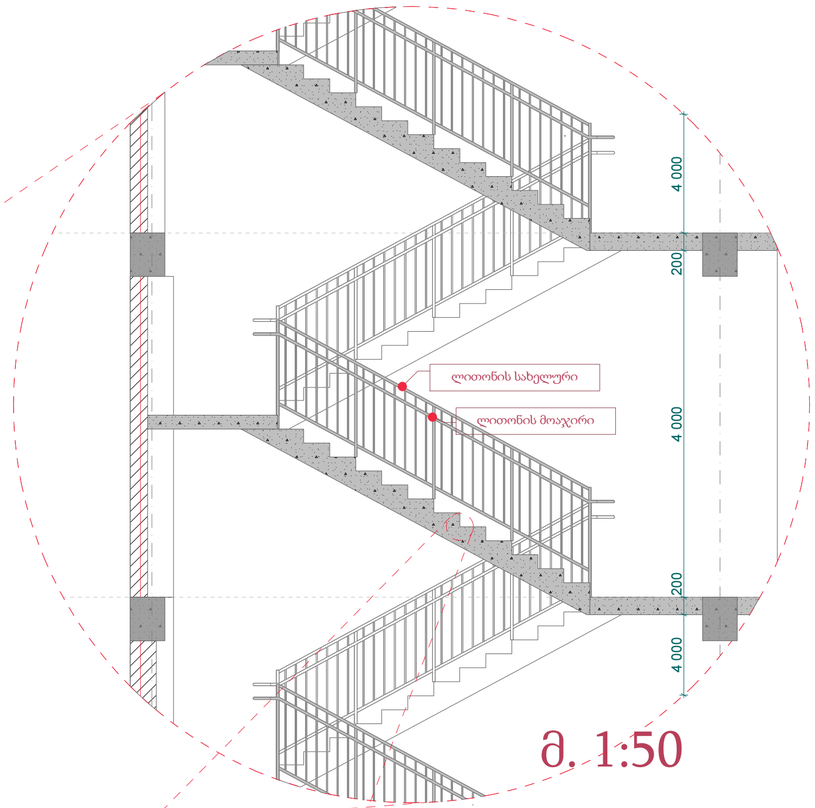

მ. 1:50

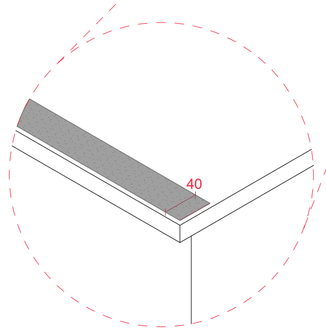

ხილვადი კონტრასტი კიბის საფეხურზე
შიგა და გარე კიბეებზე

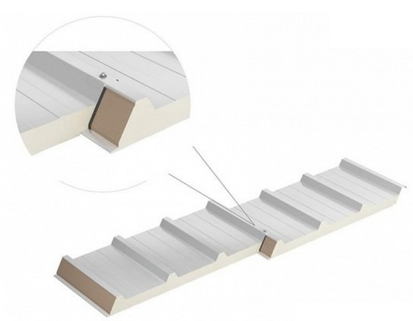

შესასვლელის კიბის დეტალური ნახაზი

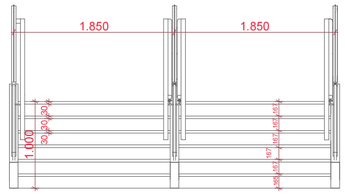

მ. 1:50

ფასადი მოპირკეთდეს ცეცხლმედეგი კომპოზიტური მასალით

RAL 7001,7024 და RAL 9904

RAL 7001 | RAL 7024 | RAL 9904

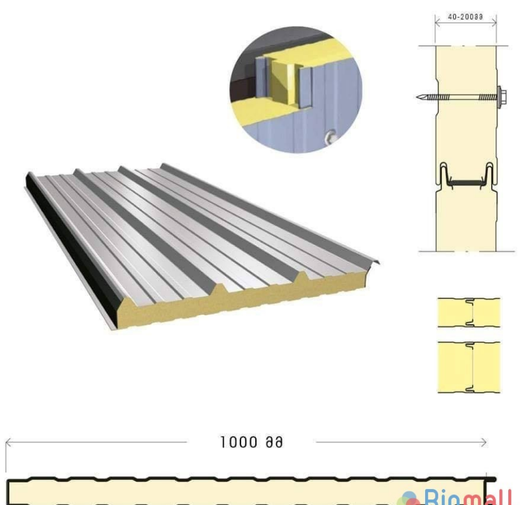

ფორმატი	სტადია
A2	პრ.

ტექნიკურ-ეკონომიკური მაჩვენებლები

პირობითი აღნიშვნები

- ტერიტორიის საკადასტრო საზღვარი
- 1-1 ჭრილის ხაზი
- 0.000 კონსტრუქციული ნიშნული

ქ.თბილისი, შ.გოგიძის ქ.№1
(ნაკვეთი 01.13.02.004.165)

დამკვეთი - შ.პ.ს უნიმედი
(ს/კ 404901834)

მრავალფუნქციური ობიექტი
(სასაწყობე,საოფისე,ადმინისტრაციული, სატრენინგე)

დეტალები

დირექტორი	თ. ჯაჯანიძე
მთ.არქიტექტორი	თ. ჯაჯანიძე
არქიტექტორი	მ. კურცხალია
არქიტექტორი	ს. მათითაიშვილი
არქიტექტორი	ბ. შაიაშვილი

შ.პ.ს. **"NBC group"**
ქ.თბილისი, კოსტავს ქ.№ 47/57

მასშტაბი	გვერდი	ფურც-ბი
	69	78

თბილისი 2024

Bigmall

არაცეცხლმედეგი ვიტრაჟი

ვტ - 1 | 1

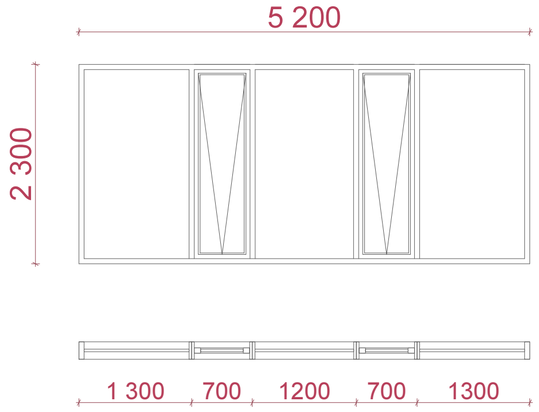

არაცეცხლმედეგი ვიტრაჟი

ვტ - 2 | 1

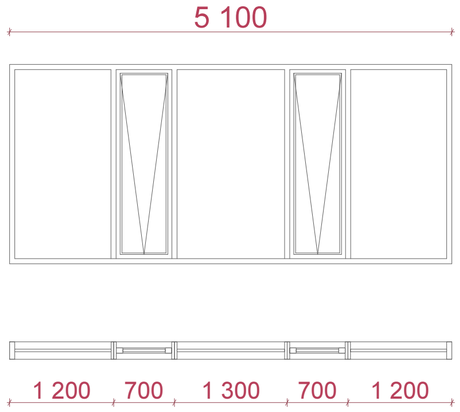

არაცეცხლმედეგი ვიტრაჟი

ვტ-5 | 2

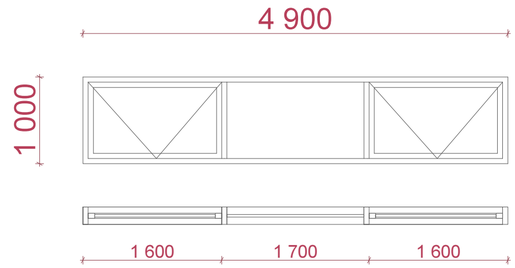

არაცეცხლმედეგი ვიტრაჟი

ვტ-6 | 8

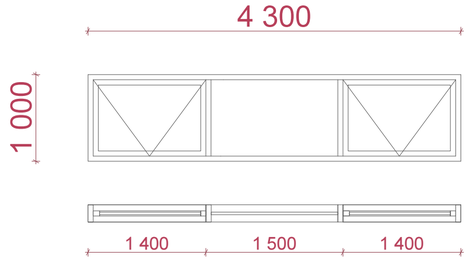

არაცეცხლმედეგი ვიტრაჟი

ვტ-7 | 2

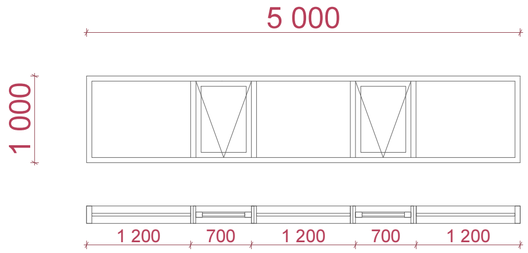

არაცეცხლმედეგი ვიტრაჟი

ვტ-8 | 3

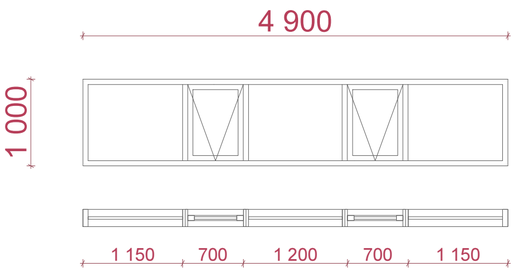

არაცეცხლმედეგი ვიტრაჟი

ვტ-3 | 3

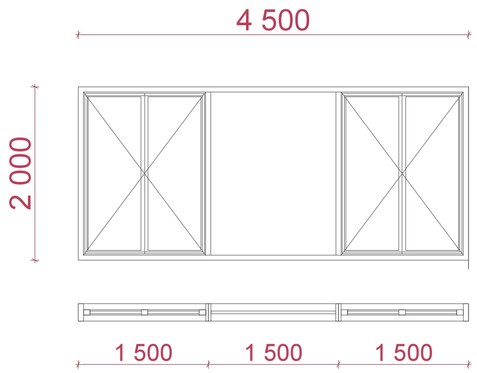

არაცეცხლმედეგი ვიტრაჟი

ვტ-4 | 2

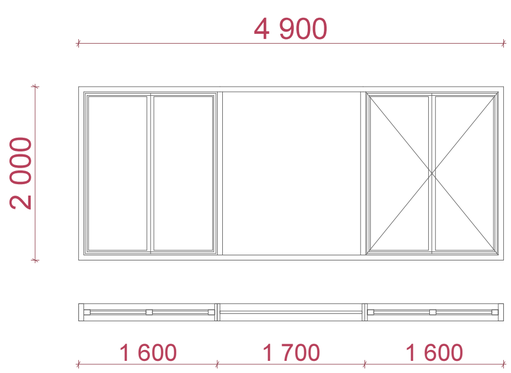

ფორმატი	სტადია
A2	პრ.

ტექნიკურ-ეკონომიკური მაჩვენებლები

პირობითი აღნიშვნები

- ტერიტორიის საკადასტრო საზღვარი
- 1-1 ჭრილის ხაზი
- 0.000 კონსტრუქციული ნიშნული

ქ.თბილისი, შ.გოგიძის ქ.№1
(ნაკვეთი 01.13.02.004.165)

დამკვეთი - შ.პ.ს უნიმედი
(ს/კ 404901834)

მრავალფუნქციური ობიექტი
(სასაწყობე,საოფისე,ადმინისტრაციული, სატრენინგე)

დეტალები

დირექტორი	თ. ჯაჯანიძე
მთ.არქიტექტორი	თ. ჯაჯანიძე
არქიტექტორი	მ. კურცხალია
არქიტექტორი	ს. მათითაიშვილი
არქიტექტორი	ზ. შაიაშვილი

შ.პ.ს. **"NBC group"**
ქ.თბილისი, კოსტავს ქ.№ 47/57

მასშტაბი	გვერდი	ფურც-ბი
1:50	70	78

თბილისი 2024

არაცეცხლმედეგი ვიტრაჟი

ვტ-9	1

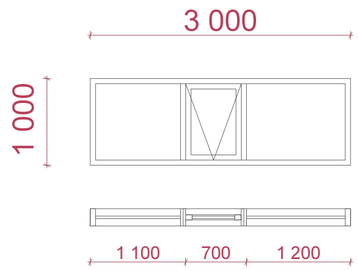

მოაჯირი

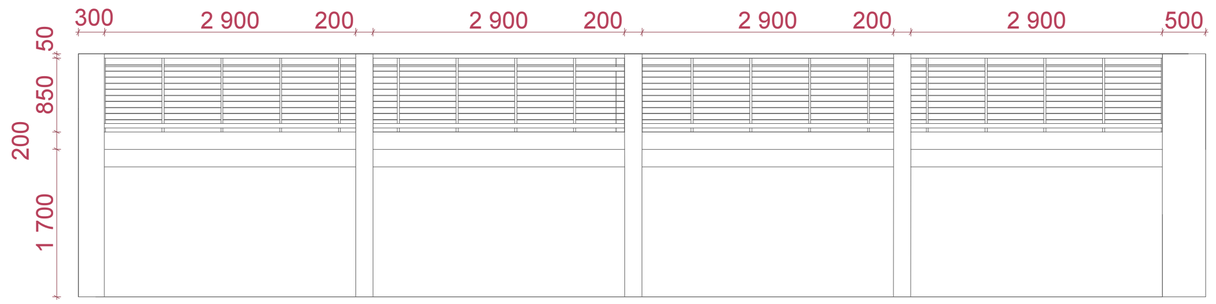

მ. 1:50

არაცეცხლმედეგი კარი

კ-1	3



ცეცხლმედეგი რკინის კარი

კ-2	2

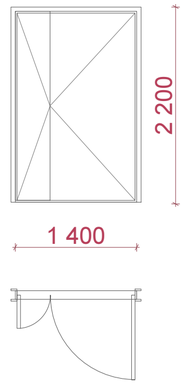

ცეცხლმედეგი რკინის კარი

კ-3	5

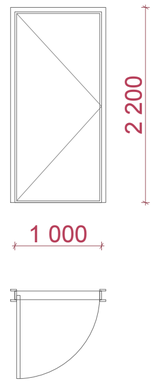

მინაბლოკი



არაცეცხლმედეგი კარი

კ-5	1

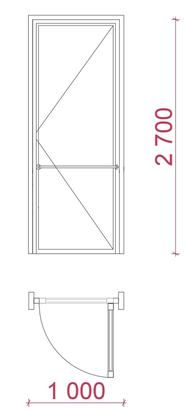

არაცეცხლმედეგი კარი

კ-6	1

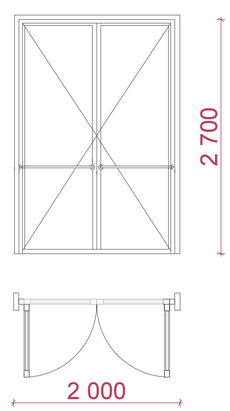

ფორმატი	სტადია
A2	პრ.

ტექნიკურ-ეკონომიკური მაჩვენებლები

პირობითი აღნიშვნები

- ტერიტორიის საკადასტრო საზღვარი
- 1-1 ჭრილის ხაზი
- 0.000 კონსტრუქციული ნიშნული

ქ.თბილისი, შ.გოგიძის ქ.№1
(ნაკვეთი 01.13.02.004.165)

დამკვეთი - შ.პ.ს უნიმედი
(ს/კ 404901834)

მრავალფუნქციური ობიექტი
(სასაწყობე,საოფისე,ადმინისტრაციული, სატრენინგე)

დეტალები

დირექტორი	თ. ჯაჯანიძე
მთ.არქიტექტორი	თ. ჯაჯანიძე
არქიტექტორი	მ. კურცხალია
არქიტექტორი	ს. მათითაიშვილი
არქიტექტორი	ბ. შაიაშვილი

შ.პ.ს. **"NBC group"**
ქ.თბილისი, კოსტავს ქ.№ 47/57

მასშტაბი	გვერდი	ფურც-ბი
1:50	71	78

თბილისი 2024