Aბლოკი

პირობითი აღნიშვნები

	მიწის ნაკვეთის საკადასტრო საზღვარი
ა	ღერძის ხაზი
1	ჭრილის ხაზი
±0.00	კონსტრუქციული ნიშნული
±0.00	არქიტექტურული ნიშნული
ჩ	ჩრდილოეთის აღნიშვნა
	გასასვლელთან მისადგომი მაქს. სავალი მანძილი
	სახანძრო მილი
	კედლის ცეცხლმედეგობა (ორსაათიანი)
№1 632.4 მ² 714.1 მ² 81.7 მ²	დაკავებულობის ნომერი დაკავებულობის ფართი საზაფხულო ფართობი მთლიანი ფართობი
190 1290 ვიტ-№	კარის/ვიტრაჟის სიგანე კარის/ვიტრ.-ის ტიპი (ზომის მიხედვით) კარის/ვიტრაჟის სიმაღლე
სც-2 კონ. 186 დ.დ. 10	დაკავებულობის ჯგუფი (ქვეჯგუფი) დაკავებულობის დატვირთვა
	მწვანე საფარი
	დიობი ფილაში
	რკ. ბეტონი
	შემავსებელი ბლოკის კედელი
	საცხოვრებელი დაკავებულობა (სც-2).
	სასაწყობე ჯგუფი (სწ-2)
	დამხმარე ჯგუფი (დს)
	სავაჭრო ჯგუფი (სვ)

EXIT	ავარიული გასასვლელი
	ხელის ცეცხლმაქრი
	ორმხრივი კავშირის სისტემა
	სახანძრო ღილაკი
	სახანძრო ონკანი
	სახანძრო ჰიდრანტი
	საგანგებო ხმოვანი განგაშის საკომუნიკაციო სისტემა (სახანძრო სიგნალიზაცია)
	ავარიული განათება
	საავარიო განათება
	კვამლის ავტომატური აღმომჩენი
	კვამლზე მორეაგირე მაუწყებელი
	ავტოსაშხეფი

გამოყენებული წესები: შენობა-ნაგებობის სსაფრთხოების წესები

ჩამოთვალეთ შენობის დაკავებულობები და აღწერეთ თითოეული გამოყენება	
1. სასაწყობე ზგუფი სწ-2 (საწყობი)	-3.00
2. სავაჭრო ზგუფი სვ (მაღაზია)	0.00
3. საცხოვრებელი ზგუფი სც-2 (საცხოვრებელი)	+5.00, +8.00, +11.00, +14.00, +17.00, +20.00, +23.00, +26.00 ნიშნულებზე

კონსტრუქციის ტიპი:	
განსაზღვრე კონსტრუქციის ტიპი ახალი შენობისთვის: მაგალითი: II-A, II-B, V-A, V-B	I-A
შერეული კონსტრუქციის შემთხვევაში მიუთითეთ ტიპები, რომლებიც გამოყენებული იქნება, განსაზღვრეთ მათი ტიპები და მდებარეობა:	

სიმაღლის შეზღუდვები ცხრილი 503 მიხედვით

დაკავებულობები	დასაშვები სართულიანობა	შემოთავაზებული სართულიანობა
1. სასაწყობე ზგუფი სწ-2 (საწყობი)	შეუზღუდავი	1 სართული
2. სავაჭრო ზგუფი სვ (მაღაზია)	შეუზღუდავი	1 სართული
3. საცხოვრებელი ზგუფი (სც-2)	შეუზღუდავი	7 სართული

	დასაშვები სიმაღლე	შემოთავაზებული სიმაღლე
საერთო სიმაღლე =	შეუზღუდავი	28.60 მ
მიწის დონის ზემოთ სართულების რაოდენობა	შეუზღუდავი	8 სართული

ფართობის შეზღუდვები ცხრილი 503 მიხედვით

დაკავებულობები	დასაშვები ფართობი (სართულზე)	შემოთავაზებული ფართობები
1. სასაწყობე ზგუფი სწ-2 -3.00	შეუზღუდავი	260.5 მ^2
2. სავაჭრო ზგუფი სვ 0.00	შეუზღუდავი	279.4 მ^2
3. საცხოვრებელი ზგუფი სც-2 +5.00	შეუზღუდავი	319.8 მ^2
4. საცხოვრებელი ზგუფი სც-2 +8.00	შეუზღუდავი	323.2 მ^2
5. საცხოვრებელი ზგუფი სც-2 +11.00	შეუზღუდავი	323.2 მ^2
6. საცხოვრებელი ზგუფი სც-2 +14.00	შეუზღუდავი	323.2 მ^2
7. საცხოვრებელი ზგუფი სც-2 +17.00	შეუზღუდავი	323.2 მ^2
8. საცხოვრებელი ზგუფი სც-2 +20.00	შეუზღუდავი	323.2 მ^2

8. საცხოვრებელი ჯგუფი სც-2 +20.00	შეუზღუდავი	323.2 მ²
9. საცხოვრებელი ჯგუფი სც-2 +23.00	შეუზღუდავი	323.2 მ²
იატაკების საერთო (სასარგებლო) ფართობი =	2798.9 მ²	
იატაკების რაოდენობა =	9	
შენობის საერთო ფართობი =	3209.9 მ²	

გარე კედლის ცეცხლმედეგობისა და ღიობისადმი მოთხოვნები
ცხრილი 602-ის და ცხრილი 705.8-ის მიხედვით

გარე კედელი	ხანძარსაწინააღმდეგო მანძილი (მეტრი)	ცეცხლმედეგობის ხარისხი (საათი)		კედლის ღიობის ფართობი (კედლის%)					
				დასაშვები			გათვალისწინებული		
		მოთხოვნილი	გათვალისწინებული	დაცული	დაუცველი საშხეფებით	დაუცველი	დაცული	დაუცველი საშხეფებით	დაუცველი
1-7 ღერძებში	15.1 მ.	0	2	შეუზღუდავი	შეუზღუდავი	შეუზღუდავი	---	---	48%
7-1 ღერძებში	12.5 მ.	0	2	შეუზღუდავი	შეუზღუდავი	შეუზღუდავი	---	---	37%
ა-დ ღერძებში	10.3 მ.	0	2	შეუზღუდავი	შეუზღუდავი	შეუზღუდავი	---	---	9%
დ-ა ღერძებში	2.2 მ.	1	2	25%	25%	10%	---	---	---

ხანძრისგან დაცვის სისტემებისადმი მოთხოვნები

დაკავებულობები/სივრცეები გასასვლელი საშვალებები	ავტოსაშ ხეფი სისტემა	ალტერნატიული ავტომატური ცეცხლსაძრობი სისტემები	კვამლზე მორეაგირე სახანძრო განგაშისა და ცეცხლ-აღმოჩენი სისტემები	სახანძრო მილდგარების სისტემები	კვამლის საკონტროლო სისტემები	ხელის ცეცხლმაქრები	საავარიო განგაშის სისტემები
1. სასაწყობე ჯგუფი: სწ-2	---	---	კი	კი	---	კი	კი
2. სავაჭრო ჯგუფი: სვ	---	---	კი	კი	---	კი	კი
3. საცხოვრებელი ჯგუფი: სც-2	---	---	კი	კი	---	კი	კი
4. დერეფნები	---	---	კი	კი	---	კი	კი
5. კიბის უჯრედები	---	---	კი	კი	---	კი	კი
6. ლიფტი	---	---	---	---	---	---	---
სახანძრო-სამაშველო სამსახურის მიერ გამოსაყენებელი მისაერთებლები				---			

თითოეული სართულიდან გასასვლელი საშუალება

სართულები	დაკავებულობა და დაკავებულობის დატვირთვის ჯამური მაჩვენებელი	გასასვლელების რაოდენობა / გასასვლელთან მისადგომის რაოდენობა		გასასვლელის საშუალებების სიგანე					
				გზა-კიბეები		დერეფანი		გასასვლელის გზა-კარი	
		მოთხოვნილი	გათვალისწინებული	მოთხოვნილი	გათვალისწინებული	მოთხოვნილი	გათვალისწინებული	მოთხოვნილი	გათვალისწინებული
1. სასაწყობე ჯგუფი (სწ-2) -3.00 ნიშნულზე	დ.დ-14	1	1 (შიგა გასასვლელი გზა-კიბე)	1.1 მ	1.14 მ	1.2 მ	1.6 მ	0.82 მ (თითო)	0.92 მ (თითო)
3. სავაჭრო ჯგუფი (სვ) 0.00, ნიშნულზე	დ.დ-99	5	7 შენობიდან გამოსასვლელი	1.1 მ	1.14 მ	1.2 მ	1.6 მ	0.82 მ (თითო)	0.92 მ (თითო)
4. საცხოვრებელი ჯგუფი (სც-2) +5.00, +8.00, +11.00, + 14.00, +17.00, +20.00, +23.00 ნიშნულებზე	დ.დ-17	1	1 (შიგა გასასვლელი გზა-კიბე)	1.1 მ	1.14 მ	1.2 მ	1.6 მ	0.82 მ (თითო)	0.92 მ (თითო)

წყალსადენი სისტემების შიძსირებული მოწყობილობების რაოდენობა - საცხოვრებელი ჯგუფი (სც-2)

ცხრილი 1602.1 –ის მიხედვით

სართულები	დაკავებულობა და დაკავებულობის დატვირთვის ჯამური მაჩვენებელი	შიძსირებული მოწყობილობები													
		უნიტაზი (ერთ საცხ. ერთეულზე)		ტუალეტის ხელსაბანი (ერთ საცხ. ერთეულზე)		აბაზანა / საშხაპე (ერთ საცხ. ერთეულზე)		სამზარეულოს ნიჟარა (ერთ საცხ. ერთეულზე)		ავტ. სარეცხი მანქანის მისაერთებელი (ერთ საცხ. ერთეულზე)		სამრეცხაო ნიჟარა		სასმელი წყლის შადრევანი	
		მოთხოვნილი	გათვალისწინებული	მოთხოვნილი	გათვალისწინებული	მოთხოვნილი	გათვალისწინებული	მოთხოვნილი	გათვალისწინებული	მოთხოვნილი	გათვალისწინებული	მოთხოვნილი	გათვალისწინებული	მოთხოვნილი	გათვალისწინებული
1. სასაწყობე ჯგუფი (სწ-2) -3.00 ნიშნულზე	დ.დ - 14	1	1	1	1	1	1	1	1	1	1	---	---	---	---
2. სავაჭრო ჯგუფი (სვ) 0.00, ნიშნულზე	დ.დ - 99	1	1	1	1	1	1	1	1	1	1	---	---	---	---
3. საცხოვრებელი ჯგუფი (სც-2) + 5.00, +8.00, +11.00, + 14.00, +17.00, +20.00, +23.00 ნიშნულებზე	დ.დ - 17	1	1	1	1	1	1	1	1	1	1	---	---	---	---

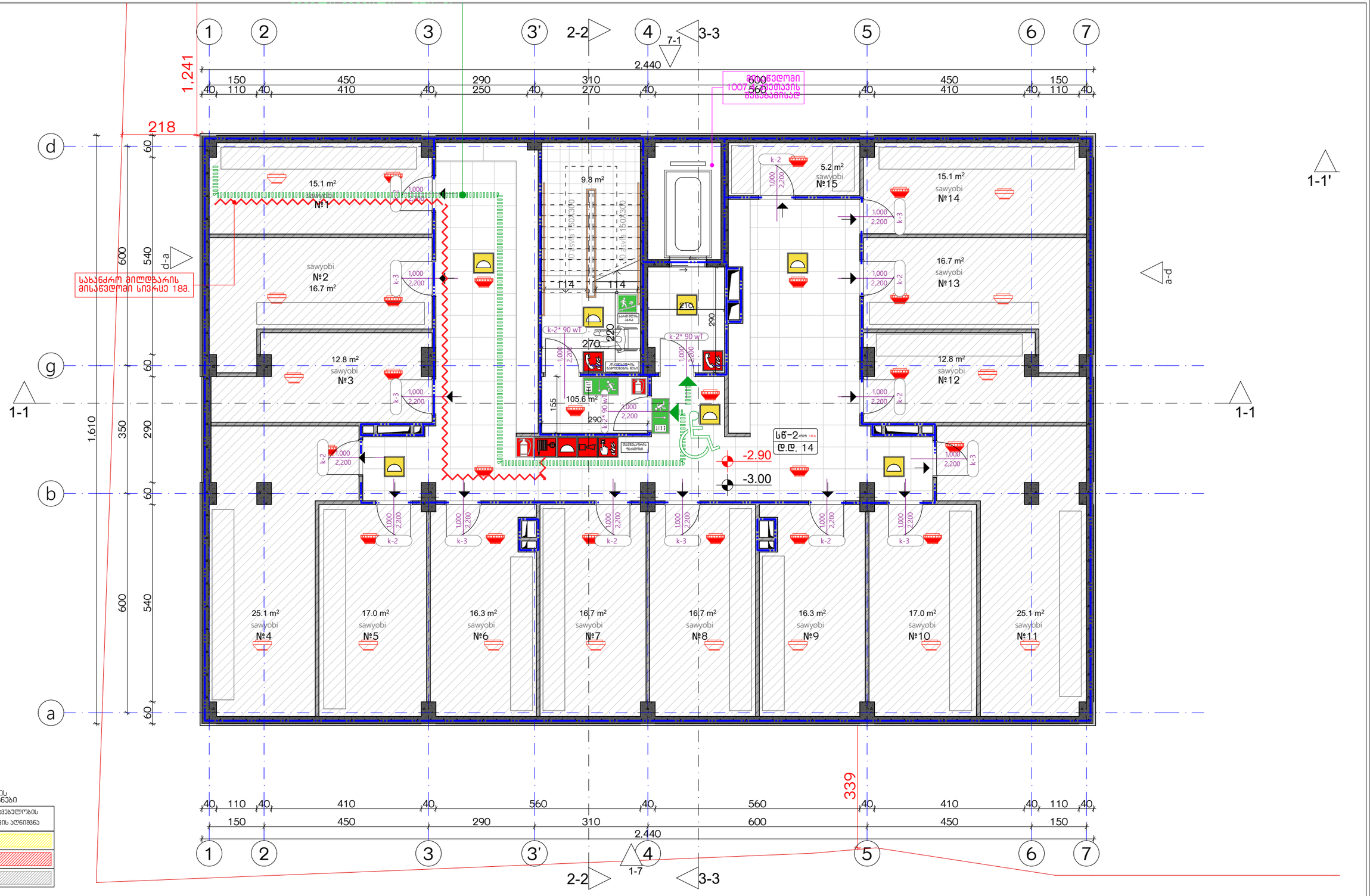

დაცავებულობის ჯგუფების აღნიშვნები

დაცავებულობის ჯგუფები	დაცავებულობის ჯგუფის აღნიშვნა
საცხოვრებელი ჯგუფი (სც)	
საკვანძო ჯგუფი (სკ)	
სასაწყობო ჯგუფი (სწ-2)	

ექსპლიკაცია:

კორექტირება

№	კორექტირება	თარიღი
1		
2		
3		
4		
5		
6		
7		
8		

პირობითი ნიშნები:

- ნაკვეთის საზღვარი
- მონოლითი
- იატაკის მოჯიმვა
- შემავსებელი
- ჭრილის ხაზი
- ±0.00 კონსტრუქციული ნიშნული
- ±0.00 არქიტექტურული ნიშნული

შენიშვნები

1. ნახაზში შტანილი ყველა ცვლილება უნდა შეთანხმდეს პროექტის ავტორთან.
2. შენობის საპროექტო ნული (±0.00) ტოლია +440.89 აბსოლუტური ნიშნულის.
3. პროექტში ყველა ზომა მოცემულია სანტიმეტრებში, ნიშნულები - მეტრებში.

მისამართი

ქ. თბილისი, ბიჭვინთის ქ. III, №13
ს/კ: 01.11.04.005.194
3869 მ²
.

ნახაზის დასახელება:

უსაფ. ბეგმა -3.00 ნიშნულზე

პროექტის სახელწოდება

მრავალბინიანი საცხოვრებელი სახლის,
A ბლოკის, არქიტექტურული პროექტი

სტადია	პროექტი			
თანამდებობა	გვარი	ხელმოწერა	თარიღი	2021 წ.
არქიტექტორი	ქ.აბულაძე		ფურცელი	ფურცლების	მასშტაბი
არქიტექტორი	ქ.მინდიაშვილი		A-3	A09	1:200, 1:100

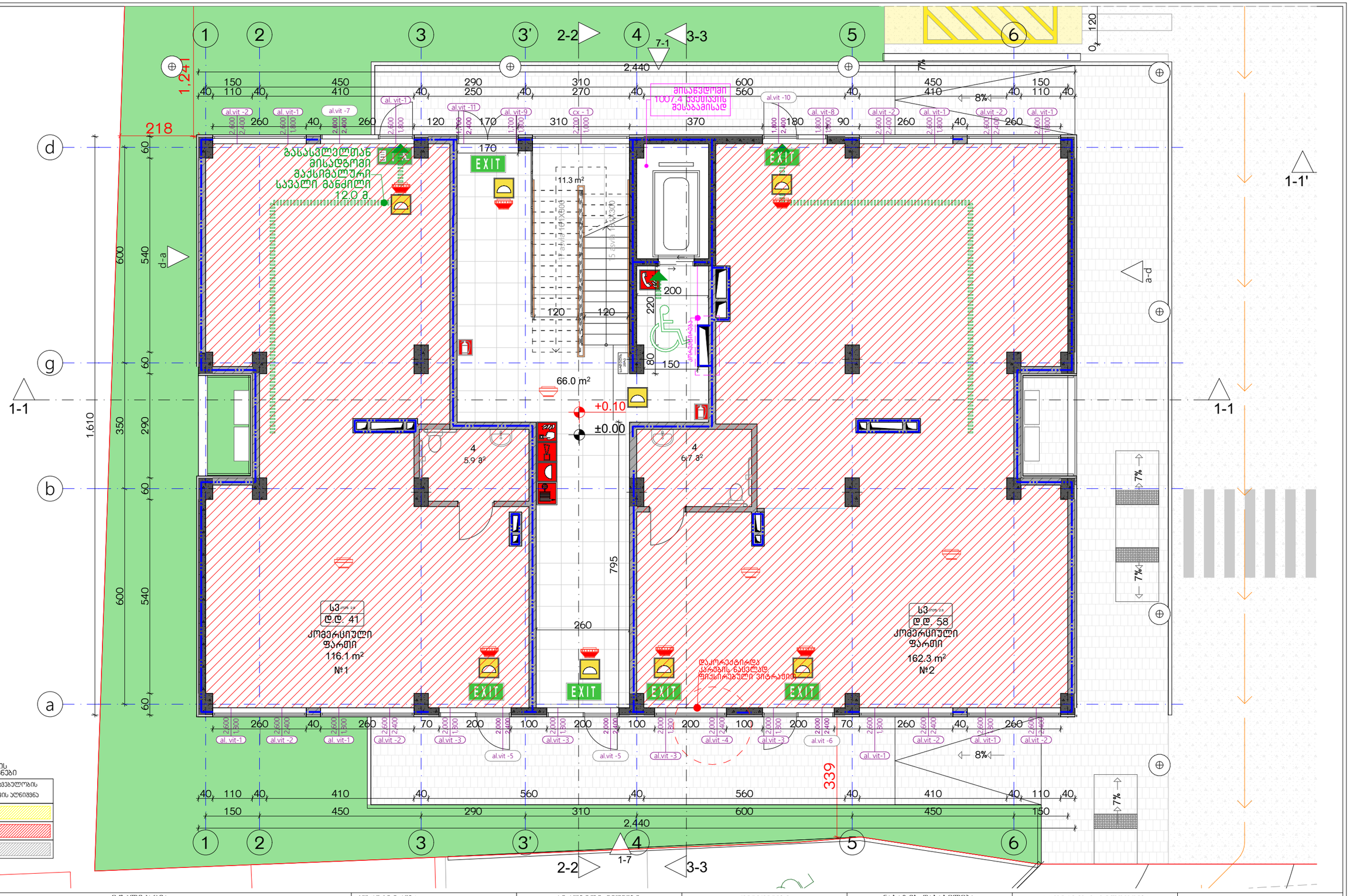

დაკავებულობის ხმეფების აღნიშვნები

დაკავებულობის ხმეფები	დაკავებულობის ხმეფის აღნიშვნა
საცხოვრებელი ხმეფი (ს3)	
სავაჭრო ხმეფი (ს3)	
სასაწყობო ხმეფი (ს6-2)	

ექსპლიკაცია:	კორექტირება			პირობითი ნიშნები:	შენიშვნები	ნახაზის დასახელება:	პროექტის სახელწოდება	
	№	კორექტირება	თარიღი	ნაკვეთის საზღვარი მონოლითი იატაკის მოპირკეთება შემავსებელი ჭრილის ხაზი ±0.00 კონსტრუქციული ნიშნული ±0.00 არქიტექტურული ნიშნული	1. ნახაზში მოცემული ცვლილება უნდა შეთანხმდეს პროექტის ავტორთან. 2. შენობის საპროექტო ნული (±0.00) ტოლია +440.89 აბსოლუტური ნიშნულის. 3. პროექტში ცვლილა ზომა მოცემულია სანტიმეტრებში, ნიშნულები - მეტრებში.	უსაფ. ბეჭდა 0.00 ნიშნულზე	მრავალბინიანი საცხოვრებელი სახლის, **A** ბლოკის, არქიტექტურული პროექტი	
	1				მისამართი		სტადია / პროექტი	
	2				ქ. თბილისი, ბოჯინოის ქ. III, №13 ს/კ: 01.11.04.005.194 3869 მ²		თანამდებობა / გვარი / ხელმოწერა	
	3							თარიღი: 2021 წ.
	4						არქიტექტორი ქ.აბულაძე	ფურცლის ფორმატი: A-3 / ფურცლების: A10 / მასშტაბი: 1:200, 1:100
	5						არქიტექტორი ქ.მინდიაშვილი	
	6							
	7							
	8							

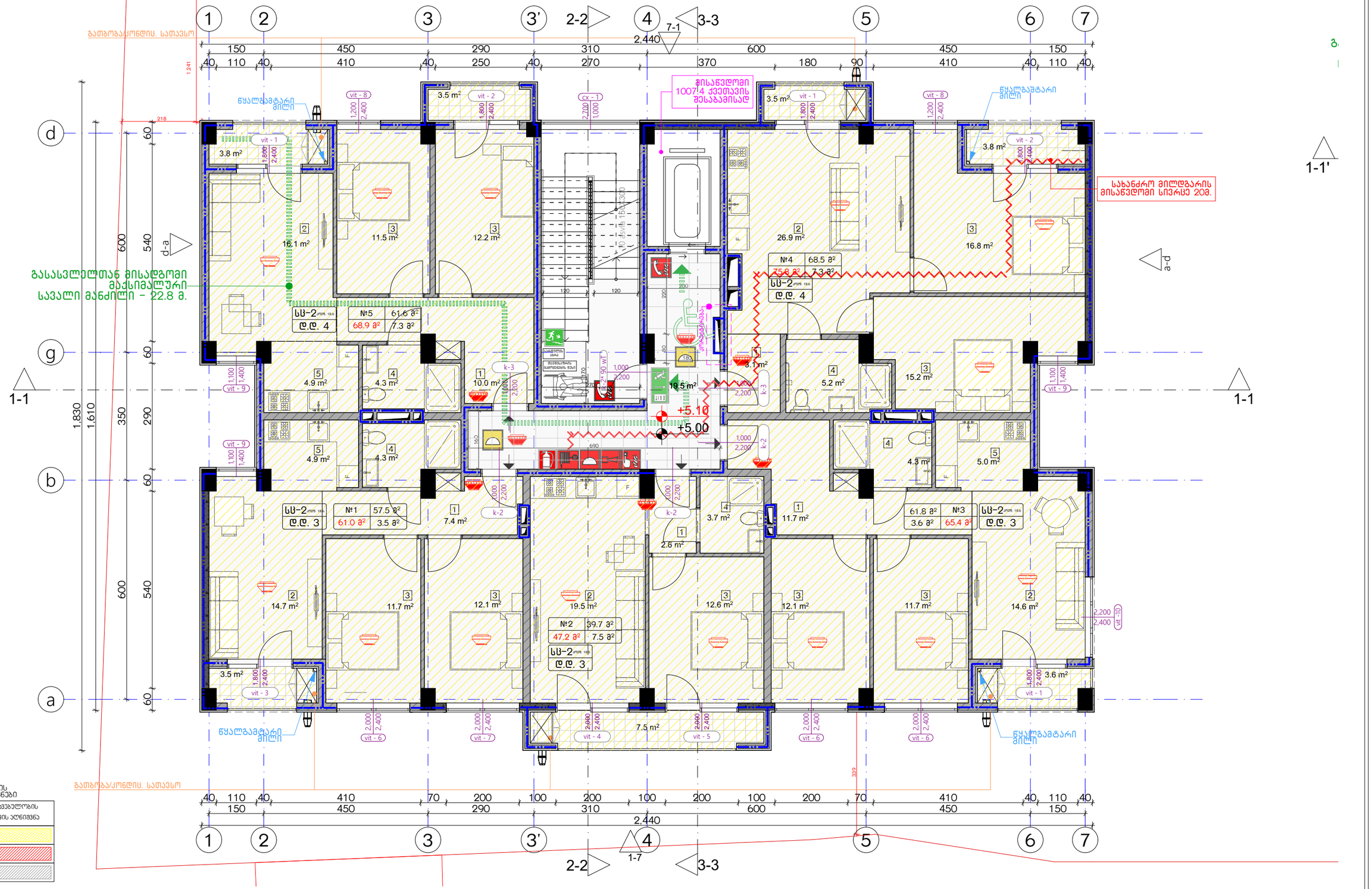

დაკავებულობის ზონების აღნიშვნები

დაკავებულობის ზონები	დაკავებულობის ზონის აღნიშვნა
საცხოვრებელი ზონები (სც)	
საკვანძო ზონები (სკ)	
სასანყარო ზონები (სნ-2)	

ექსპლიკაცია:	კორექტირება			პირობითი ნიშნები:	შენიშვნები	ნახაზის დასახელება:	პროექტის სახელწოდება	
	№	კორექტირება	თარიღი	ნაკვეთის საზღვარი	1. ნახაზში შეტანილი ცვლილება უნდა შეთანხმდეს პროექტის ავტორთან. 2. შენობის საპროექტო ნული (±0.00) ტოლია +440.89 აბსოლუტური ნიშნულის. 3. პროექტში ცვლილება მოცემულია სანტიმეტრებში, ნიშნულები - მეტრებში.	შსაშ. ბეგმა 5.00 ნიშნულზე	მრავალბინიანი საცხოვრებელი სახლის, A ბლოკის, არქიტექტურული პროექტი	
	1			მოცოლითი				
	2			იატაკის მოპირკეთება				
	3			შემავსებელი				
	4			ჭრილის ხაზი				
	5			±0.00 კონსტრუქციული ნიშნული				
	6			±0.00 არქიტექტურული ნიშნული				
	7							
	8							

მისამართი

ქ. თბილისი, ბიჭვინთის ქ. III, №13

ს/კ: 01.11.04.005.194

3869 მ²

			თარიღი	2021 წ.
არქიტექტორი	ქ.აბულაძე		ფურცლები	მასშტაბი
არქიტექტორი	ქ.ბინდიაშვილი		A-3	A11 1:200, 1:100

გათბობა/კონდიც. სათავსო

გასასვლელთან მისადგომი მაქსიმალური სავალი მანძილი – 19.1 მ.

მისაწვდომი 100*14 ქვეთავის შესაბამისად

სახანძრო მილსგარის მისაწვდომი სივრცე 20მ.

წყალგამტარი მილი

1-1 2-2 3-3 a-d d-a 7-1

| | | |

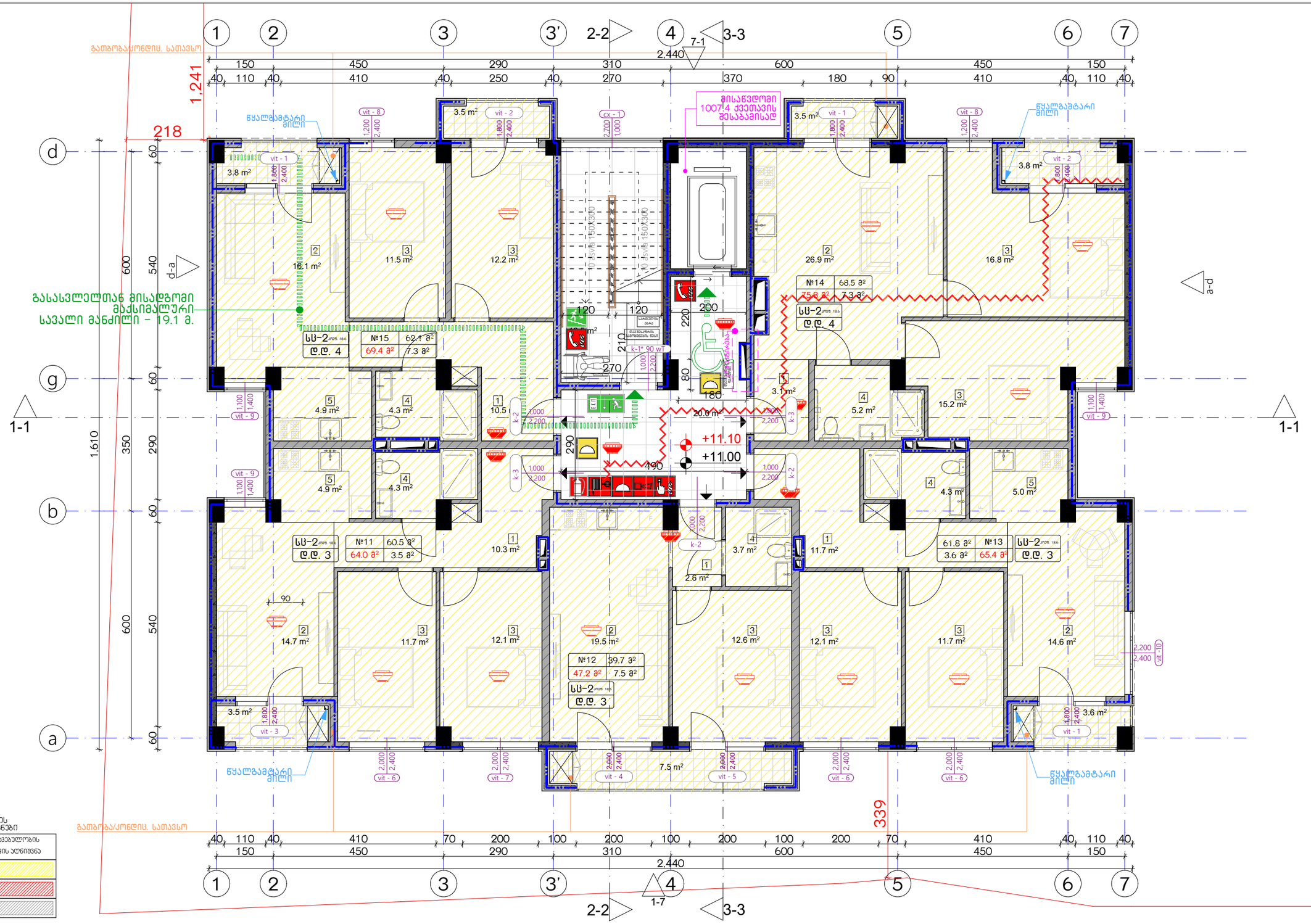

დაჯავებულობის ჯგუფების აღნიშვნები

დაჯავებულობის ჯგუფები	დაჯავებულობის ჯგუფის აღნიშვნა
სამცოვრებელი ჯგუფი (სჯ)	
სავაჭრო ჯგუფი (სჯ)	
სასაწყობო ჯგუფი (სწ-2)	

ექსპლიკაცია:

კორექტირება		
№	კორექტირება	თარიღი
1		
2		
3		
4		
5		
6		
7		
8		

პირობითი ნიშნები:

- ნაკვეთის საზღვარი
- მონოლითი
- იატაკის მოჭიმვა
- შემავსებელი
- ჭრილის ხაზი
- ±0.00 კონსტრუქციული ნიშნული
- ±0.00 არქიტექტურული ნიშნული

შენიშვნები

1. ნახაზში შეტანილი ცვლილება უნდა შეთანხმდეს პროექტის ავტორთან.
2. შენობის საპროექტო ნული (±0.00) ტოლია +440.89 აბსოლუტური ნიშნულის.
3. პროექტში ცვლა ზომა მოცემულია სანტიმეტრებში, ნიშნულები - მეტრებში.

მისამართი

ქ. თბილისი, ბიჭვინთის ქ. III, №13

ს/კ: 01.11.04.005.194

3869 მ²

.

ნახაზის დასახელება:

უსაფ. გეგმა 11.00 ნიშნულზე

პროექტის სახელწოდება

მრავალბინიანი საცხოვრებელი სახლის, **A** ბლოკის, არქიტექტურული პროექტი

სტადია	პროექტი	
თანამდებობა	გვარი	ხელმოწერა
		თარიღი 2021 წ.
არქიტექტორი	ქ.აბულაძე	
არქიტექტორი	ქ.ბინდიაშვილი	

ფურცლის	ფურცლები	მასშტაბი
A-3	A13	1:200, 1:100

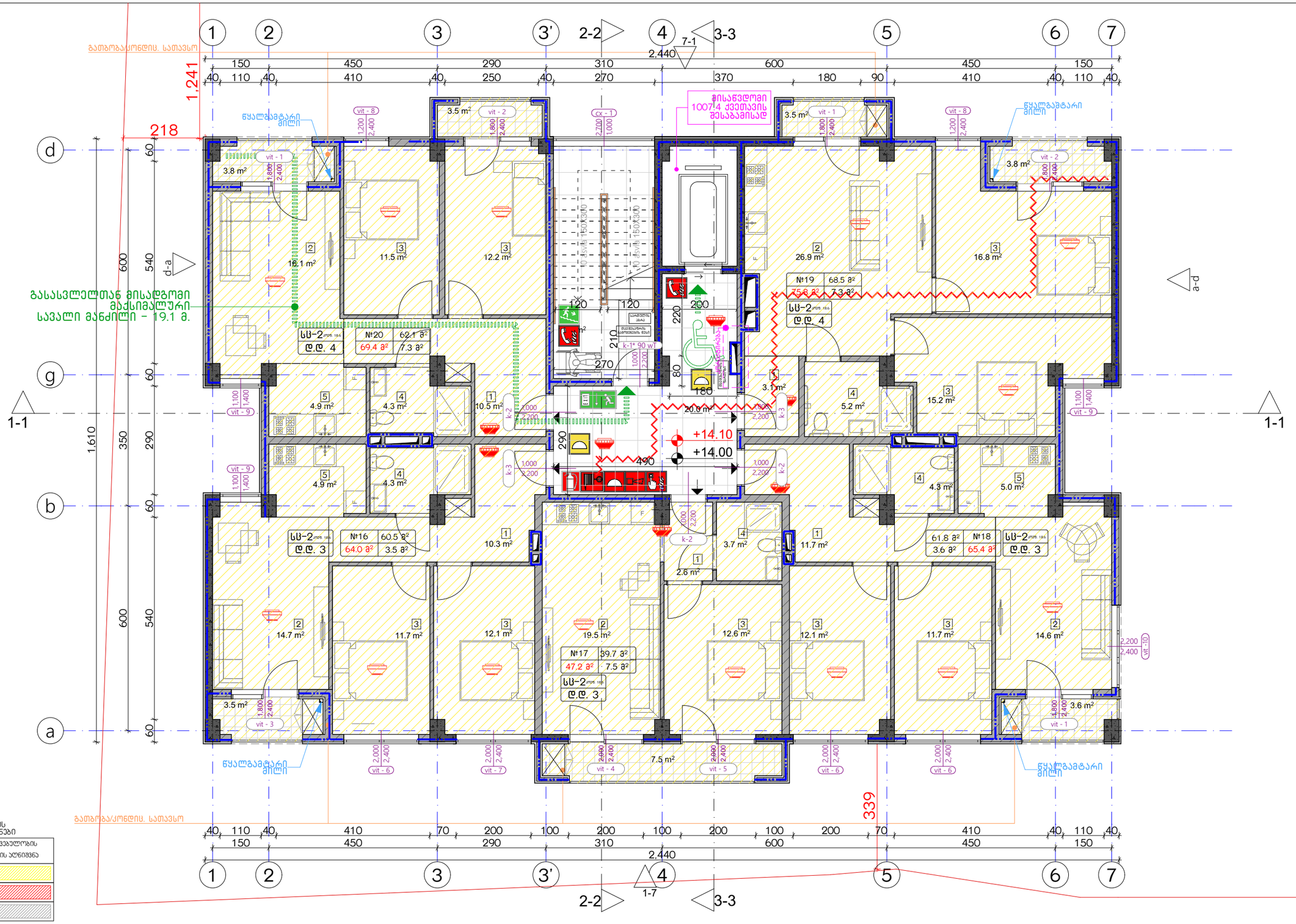

დაკავებულობის ჯგუფების აღნიშვნები

დაკავებულობის ჯგუფები	დაკავებულობის ჯგუფის აღნიშვნა
საცხოვრებელი ჯგუფი (ს3)	
სავაჭრო ჯგუფი (ს3)	
სასაწყობო ჯგუფი (ს6-2)	

ექსპლიკაცია:

კორექტირება		
№	კორექტირება	თარიღი
1		
2		
3		
4		
5		
6		
7		
8		

პირობითი ნიშნები:

- ნაკვეთის საზღვარი
- მოცულობითი
- იატაკის მოჭიმვა
- შემავსებელი
- ჭრილის ხაზი
- ±0.00 კონსტრუქციული ნიშნული
- ±0.00 არქიტექტურული ნიშნული

შენიშვნები

1. ნახაზში შეტანილი ცვლილება უნდა შეთანხმდეს პროექტის ავტორთან.
2. შენობის საპროექტო ნული (±0.00) ტოლია +440.89 აბსოლუტური ნიშნულის.
3. პროექტში ყველა ზომა მოცემულია სანტიმეტრებში, ნიშნულები - მეტრებში.

მისამართი

ქ. თბილისი, ბიჭვინთის ქ. III, №13

ს/კ: 01.11.04.005.194

3869 მ²

.

ნახაზის დასახელება:

უსაფ. ბეგმა 14.00 ნიშნულზე

პროექტის სახელწოდება

მრავალბინიანი საცხოვრებელი სახლის, **A** ბლოკის, არქიტექტურული პროექტი

სტადია	პროექტი	
თანამდებობა	გვარი	ხელმოწერა
		თარიღი 2021 წ.
არქიტექტორი	ქ.აბულაძე	
არქიტექტორი	ქ.ბინდიაშვილი	

ფურცლის	ფურცლები	მასშტაბი
A-3	A14	1:100, 1:200

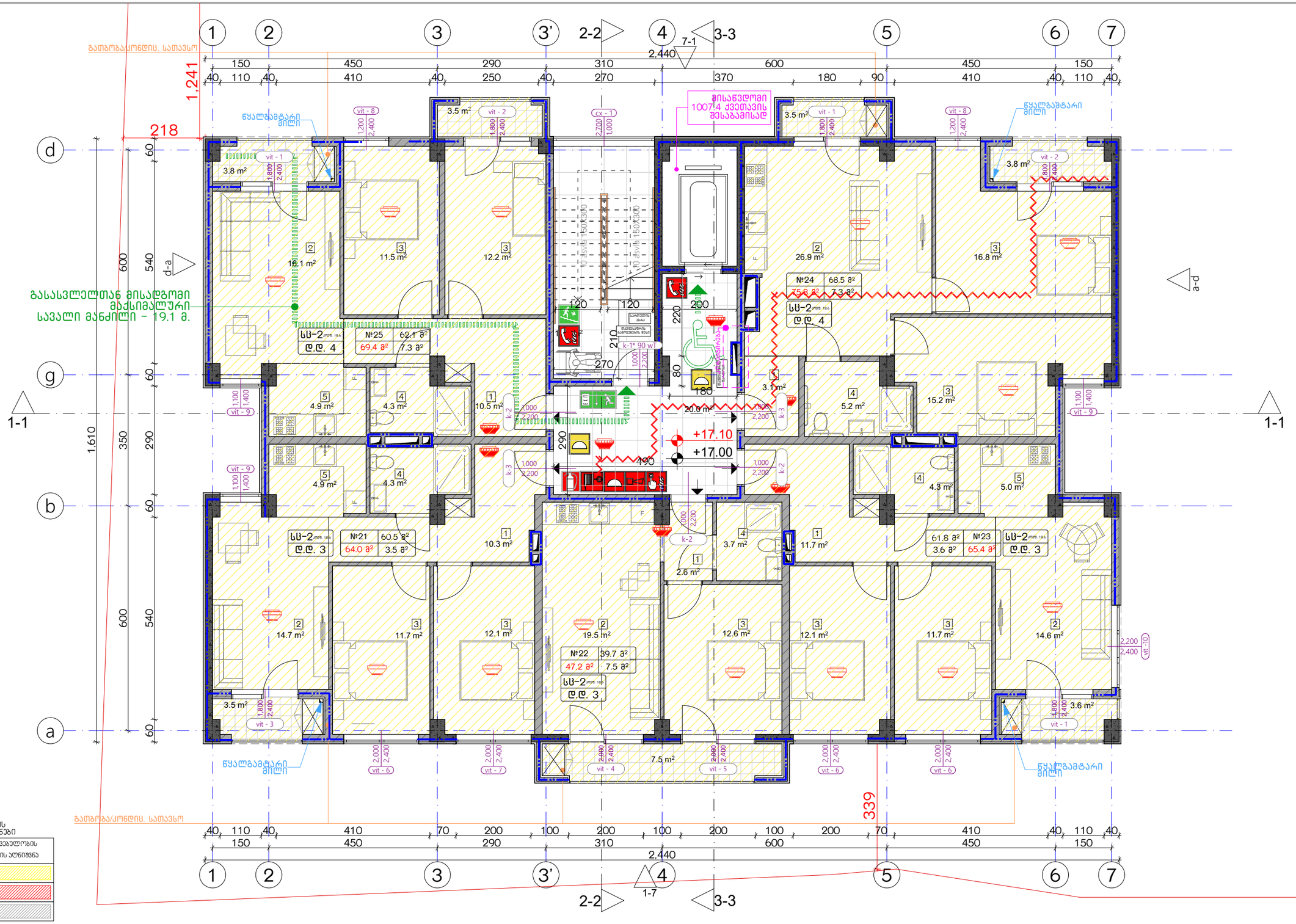

დაკავებულობის ჯგუფების აღნიშვნები

დაკავებულობის ჯგუფები	დაკავებულობის ჯგუფის აღნიშვნა
საცხოვრებელი ჯგუფი (ს3)	
სავაჭრო ჯგუფი (ს3)	
სასაწყობო ჯგუფი (ს6-2)	

ექსპლიკაცია:	კორექტირება			პირობითი ნიშნები:	შენიშვნები	ნახაზის დასახელება:	პროექტის სახელწოდება	
	№	კორექტირება	თარიღი	ნაკვეთის საზღვარი მონოლითი იატაკის მოჭიმვა შემავსებელი ჭრილის ხაზი ±0.00 კონსტრუქციული ნიშნული ±0.00 არქიტექტურული ნიშნული	1. ნახაზში შეტანილი ცვლილება უნდა შეთანხმდეს პროექტის ავტორთან. 2. შენობის საპროექტო ნული (±0.00) ტოლია +440.89 აბსოლუტური ნიშნულის. 3. პროექტში ცვლილა ზომა მოცემულია სანტიმეტრებში, ნიშნულები - მეტრებში.	შსაფ. ბეგმა 17.00 ნიშნულზე	მრავალბინიანი საცხოვრებელი სახლის, **A** ბლოკის, არქიტექტურული პროექტი	
	1				მისამართი		სტადია: პროექტი	
	2				ქ. თბილისი, ბიჭვინთის ქ. III, №13 ს/კ: 01.11.04.005.194 3869 მ²		თანამდებობა: გვარი: ხელმოწერა:	
	3							თარიღი: 2021 წ.
	4						არქიტექტორი ქ.აბულაძე	ფურცლის: ფურცლები: მასშტაბი:
	5						არქიტექტორი ქ.ბიწილიაშვილი	A-3 A15 1:100, 1:200
	6							
	7							
	8							

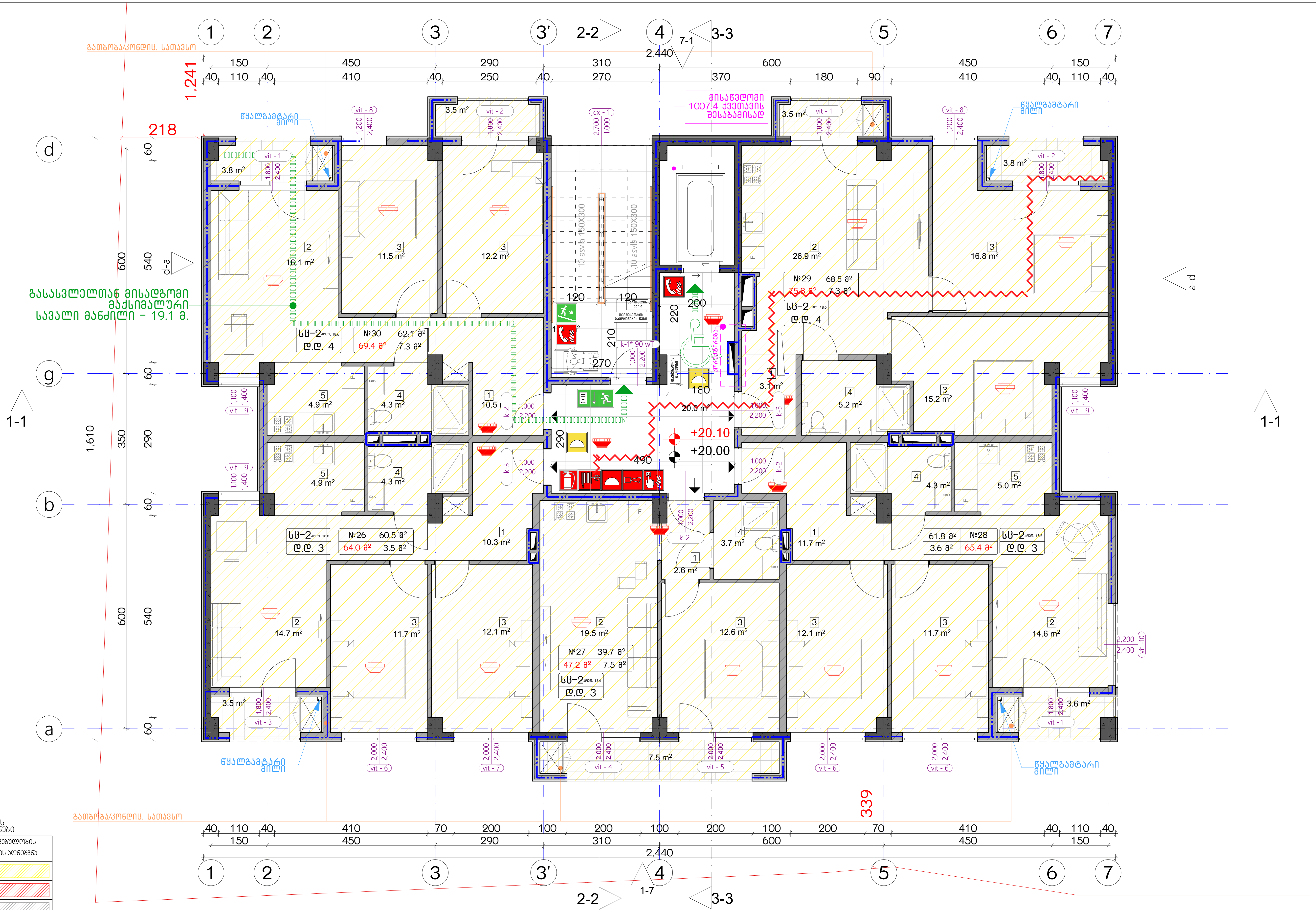

დაკავებულობის ჯგუფების აღნიშვნები

დაკავებულობის ჯგუფები	დაკავებულობის ჯგუფის აღნიშვნა
საცხოვრებელი ჯგუფი (სც)	
სავაჭრო ჯგუფი (სვ)	
სასაწყობო ჯგუფი (სწ-2)	

ექსპლიკაცია:

კორექტირება

№	კორექტირება	თარიღი
1		
2		
3		
4		
5		
6		
7		
8		

პირობითი ნიშნები:

- ნაკვეთის საზღვარი
- მონოლითი
- იატაკის მოჭიმვა
- შემავსებელი
- ჭრილის ხაზი
- ±0.00 კონსტრუქციული ნიშნული
- ±0.00 არქიტექტურული ნიშნული

შენიშვნები

1. ნახაზში შეტანილი ყველა ცვლილება უნდა შეთანხმდეს პროექტის ავტორთან.
2. შენობის საპროექტო ნული (±0.00) ტოლია +440.89 აბსოლუტური ნიშნულის.
3. პროექტში ყველა ზომა მოცემულია სანტიმეტრებში, ნიშნულები - მეტრებში.

მისამართი

ქ. თბილისი, ბიჭვინთის ქ. III, №13
ს/კ: 01.11.04.005.194
3869 მ²

ნახაზის დასახელება:

უსაფ. გეგმა 20.00 ნიშნულზე

პროექტის სახელწოდება

მრავალბინიანი საცხოვრებელი სახლის, A ბლოკის, არქიტექტურული პროექტი

სტადია	პროექტი	
თანამდებობა	გვარი	ხელმოწერა
არქიტექტორი	კ.აბულაძე	
არქიტექტორი	კ.მინდიაშვილი	

თარიღი	2021 წ.	
ფორმატი	ფურცლები	მასშტაბი
A-3	A16	1:100, 1:200

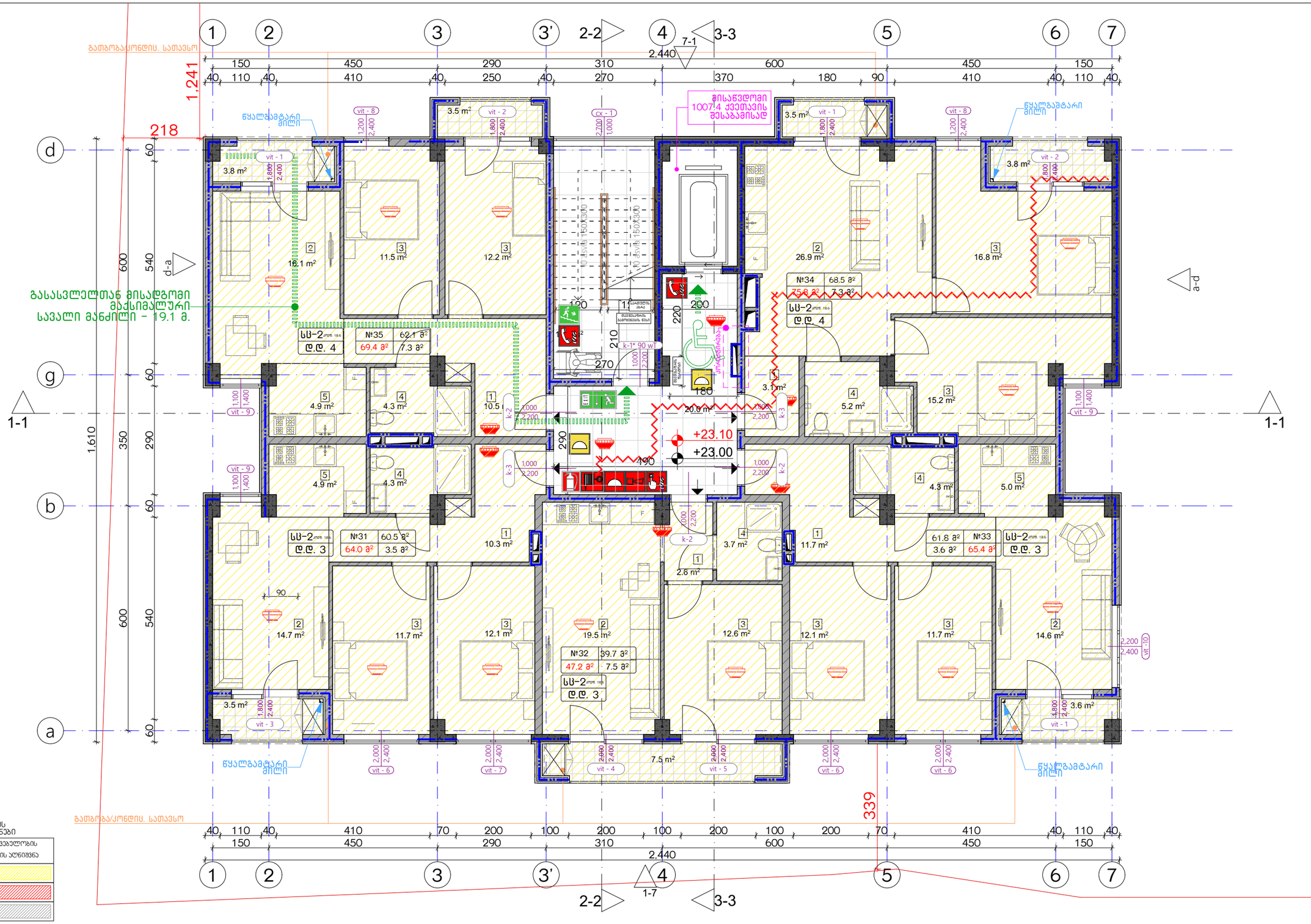

დაკავებულობის ჯგუფების აღნიშვნები

დაკავებულობის ჯგუფები	დაკავებულობის ჯგუფის აღნიშვნა
საცხოვრებელი ჯგუფი (ს3)	
სავაჭრო ჯგუფი (ს3)	
სასაწყობო ჯგუფი (ს6-2)	

ექსპლიკაცია:	კორექტირება			პირობითი ნიშნები:	შენიშვნები	ნახაზის დასახელება:	პროექტის სახელწოდება	
	№	კორექტირება	თარიღი	ნაკვეთის საზღვარი მოცულობითი იატაკის მოჭიმვა შემავსებელი ჭრილის ხაზი ±0.00 კონსტრუქციული ნიშნული ±0.00 არქიტექტურული ნიშნული	1. ნახაზში შეტანილი ცვლილება უნდა შეთანხმდეს პროექტის ავტორთან. 2. შენობის საპროექტო ნული (±0.00) ტოლია +440.89 აბსოლუტური ნიშნულის. 3. პროექტში ცვლილება ზომა მოცემულია სანტიმეტრებში, ნიშნულები - მეტრებში.	შსაფ. ბეგმა 23.00 ნიშნულზე	მრავალბინიანი საცხოვრებელი სახლის, **A** ბლოკის, არქიტექტურული პროექტი	
	1				მისამართი		სტადია პროექტი	
	2				ქ. თბილისი, ბიჭვინთის ქ. III, №13 ს/კ: 01.11.04.005.194 3869 მ²		თანამდებობა გვარი ხელმოწერა	
	3							თარიღი 2021 წ.
	4						არქიტექტორი ქ.აბულაძე	ფურცლის ფურცლები მასშტაბი
	5						არქიტექტორი ქ.მინდიაშვილი	A-3 A17 1:100, 1:200
	6							
	7							
	8							

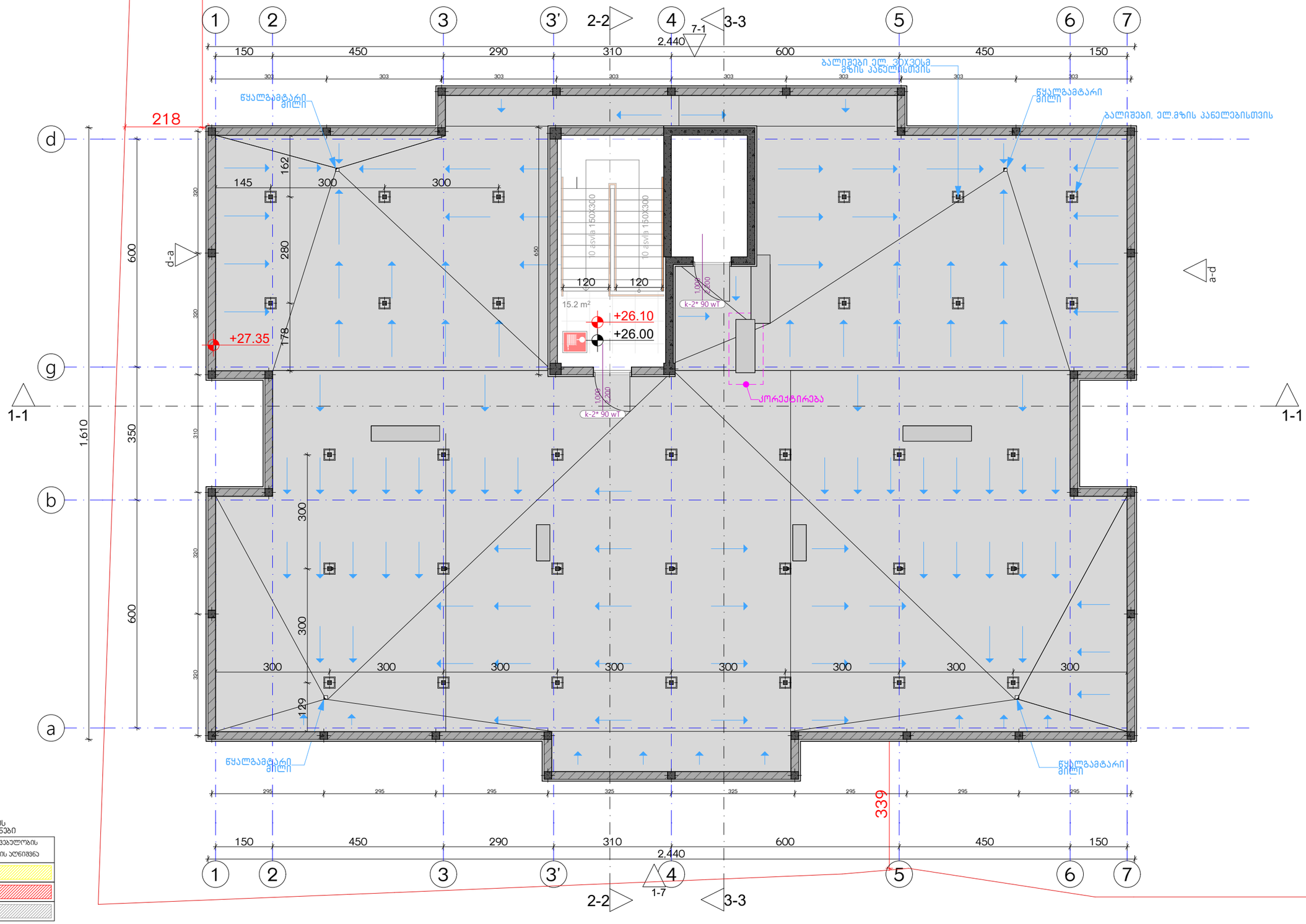

დაკავებულობის ხმეფების აღნიშვნები

დაკავებულობის ხმეფები	დაკავებულობის ხმეფის აღნიშვნა
საცხოვრებელი ხმეფი (ს3)	
საკვანძო ხმეფი (ს3)	
სასაწყობო ხმეფი (ს6-2)	

ექსპლიკაცია:

კორექტირება

№	კორექტირება	თარიღი
1		
2		
3		
4		
5		
6		
7		
8		

პირობითი ნიშნები:

- ნაკეთის საზღვარი
- მონოლითი
- იატაკის მოზიდვა
- შემავსებელი
- ჭრილის ხაზი
- ±0.00 კონსტრუქციული ნიშნული
- ±0.00 არქიტექტურული ნიშნული

შენიშვნები

1. ნახაზში შეტანილი ცვლილება უნდა შეთანხმდეს პროექტის ავტორთან.
2. შენობის საპროექტო ნული (±0.00) ტოლია +440.89 აბსოლუტური ნიშნულის.
3. პროექტში ცვლილა ზომა მოცემულია სანტიმეტრებში, ნიშნულები - მეტრებში.

მისამართი

ქ. თბილისი, ბოჯინთის ქ. III, №13
ს/კ: 01.11.04.005.194
3869 მ²

ნახაზის დასახელება:

უსაფ. ბეჭმა 26.00 ნიშნულზე

პროექტის სახელწოდება

მრავალბინიანი საცხოვრებელი სახლის, **A** ბლოკის, არქიტექტურული პროექტი

სტადია	პროექტი	
თანაავტორი	ბჭარი	ხელმოწერა
არქიტექტორი	ქ.აბულაძე	
არქიტექტორი	ქ.მინდიაშვილი	

თარიღი 2021 წ.

ფურცლები	მასშტაბი
A-3	A18	1:100, 1:200

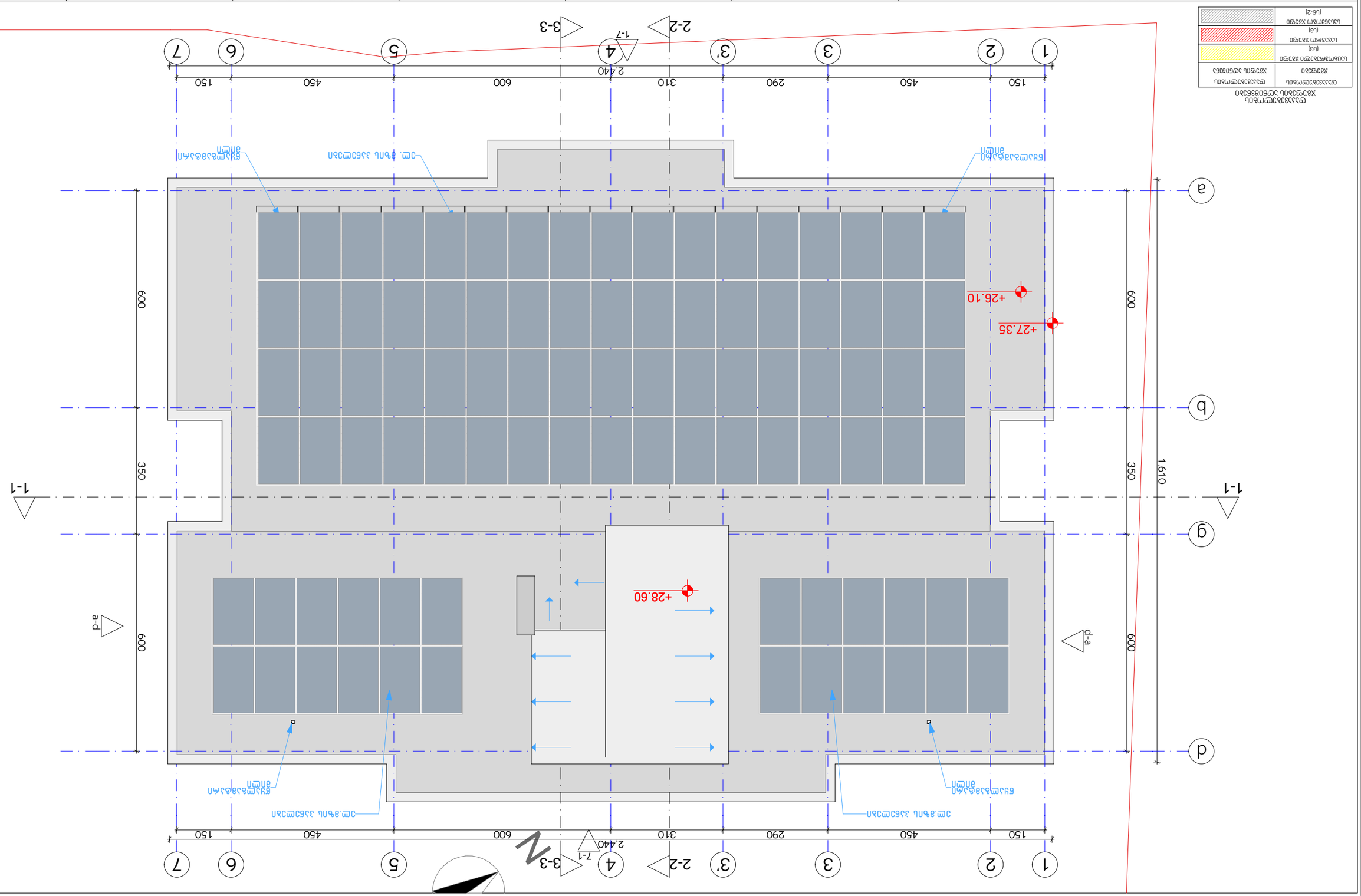
1
2
450
3
290
3'
310
4
600
5
450
6
150
7
2,440
1-7
2-2
3-3
a
b
g
d
1-1
600
350
1,610
+27.35
+26.10
+28.60
a-d
d-a
N
1-1
2,440
7-1
3-3
2-2
ЗЕЛЕНА ПОКРИВНА ПОВРЕДА
ЗЕЛЕНА ПОКРИВНА ПОВРЕДА
ЗЕЛЕНА ПОКРИВНА ПОВРЕДА
ЗЕЛЕНА ПОКРИВНА ПОВРЕДА
ПЛОЧА ОД АРМИРАНОГ БЕТОНА
ПЛОЧА ОД АРМИРАНОГ БЕТОНА
ПЛОЧА ОД АРМИРАНОГ БЕТОН

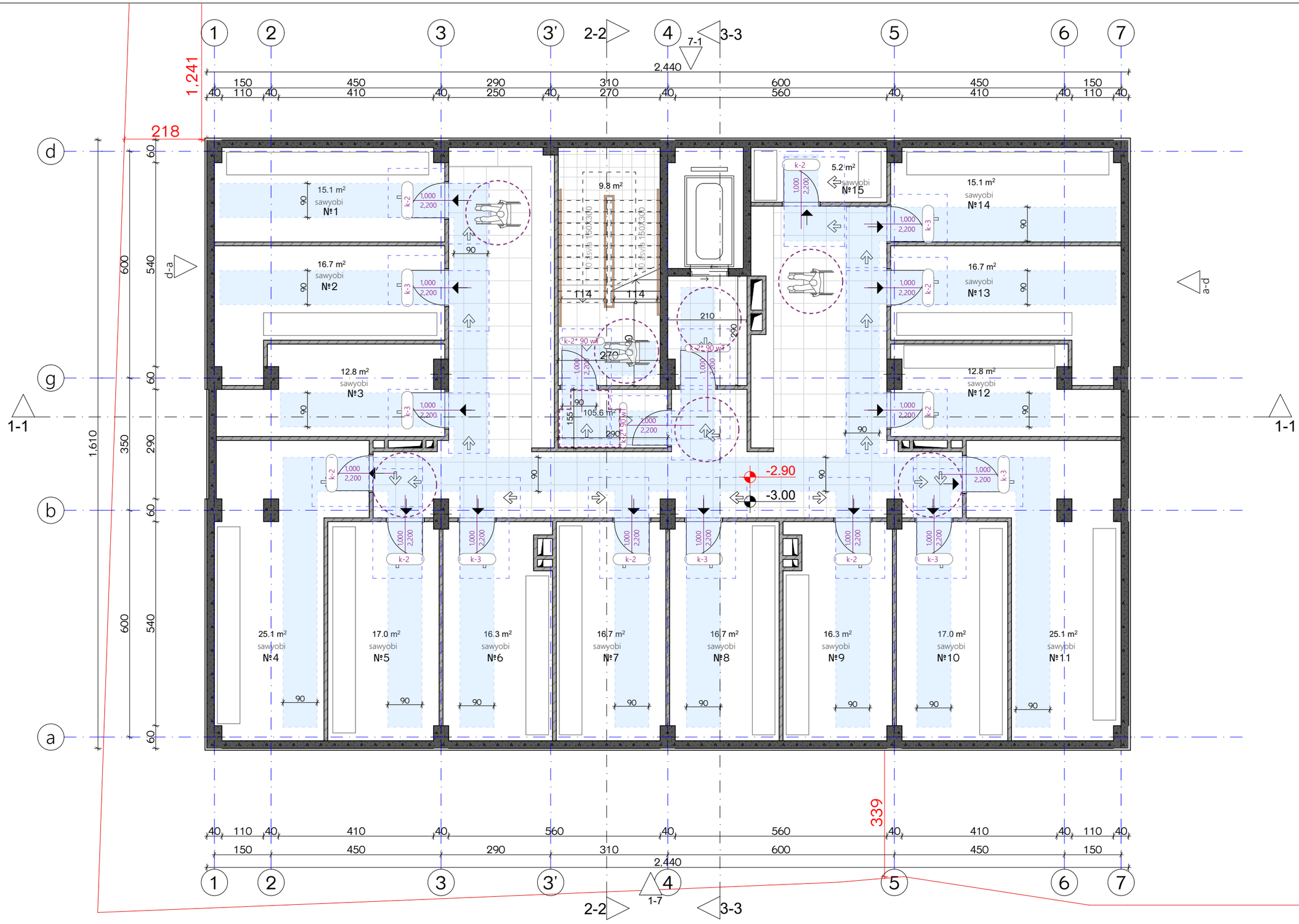

ექსპლიკაცია:

კორექტირება

№	კორექტირება	თარიღი
1		
2		
3		
4		
5		
6		
7		
8		

პირობითი ნიშნები:

- ნაკვეთის საზღვარი
- მოხაზულობა
- იატაკის მოჭიმვა
- შემავსებელი
- ჭრილის ხაზი
- ±0.00 კონსტრუქციული ნიშნული
- ±0.00 არქიტექტურული ნიშნული

შენიშვნები

1. ნახაზში შეტანილი ყველა ცვლილება უნდა შეთანხმდეს პროექტის ავტორთან.
2. შენობის საპროექტო ნული (±0.00) ტოლია +440.89 აბსოლუტური ნიშნულის.
3. პროექტში ყველა ზომა მოცემულია სანტიმეტრებში, ნიშნულები - მეტრებში.

მისამართი

ქ. თბილისი, ბეჭვინთის ქ. III, №13

ს/კ: 01.11.04.005.194
3869 მ²
.

ნახაზის დასახელება:

მისაწვდომობის გეგმა -3.00 ნიშნულზე

პროექტის სახელწოდება

მრავალბინიანი საცხოვრებელი სახლის,
A ბლოკის, არქიტექტურული პროექტი

სტადია	პროექტი		თარიღი	2021 წ.
თანამფლობა	გვარი	ხელმოწერა		
არქიტექტორი	ქ.აბულაძე		ფურცლები	მასშტაბი
არქიტექტორი	ქ.მინდიაშვილი		A-3	A20 1:100

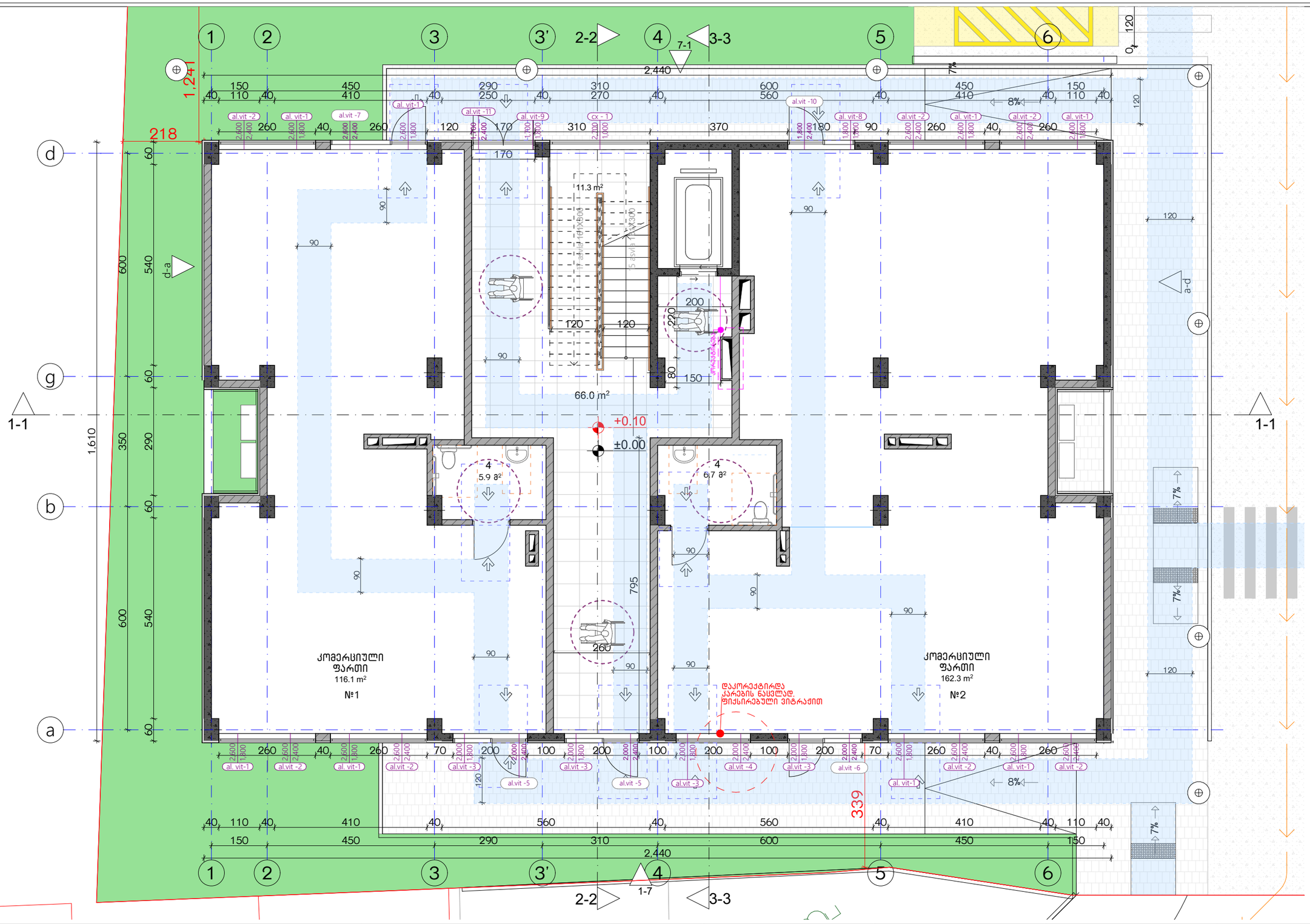

ექსპლიკაცია:	კორექტირება			პირობითი ნიშნები:	შენიშვნები	ნახაზის დასახელება:	პროექტის სახელწოდება	
	№	კორექტირება	თარიღი	ნაკვეთის საზღვარი მონოლითი იატაკის მოჭიმვა შემავსებელი ჭრილის ხაზი ±0.00 კონსტრუქციული ნიშნული ±0.00 არქიტექტურული ნიშნული	1. ნახაზში შეტანილი ცვლილება უნდა შეთანხმდეს პროექტის ავტორთან. 2. შენობის საპროექტო ნული (±0.00) ტოლია +440.89 აბსოლუტური ნიშნულის. 3. პროექტში ცვლილა ზომა მოცემულია სანტიმეტრებში, ნიშნულები - მეტრებში.	მისაწვდომობის გეგმა 0.00 ნიშნულზე	მრავალბინიანი საცხოვრებელი სახლის, **A** ბლოკის, არქიტექტურული პროექტი	
	1				მისამართი		სტადია პროექტი	
	2				ქ. თბილისი, ბეგვინთის ქ. III, №13 ს/კ: 01.11.04.005.194 3869 მ² .		თანამგზავრი გვარი ხელმოწერა	
	3							თარიღი 2021 წ.
	4						არქიტექტორი ქ.აბულაძე	ფურცლის ფურცლები მასშტაბი
	5						არქიტექტორი ქ.მინდიაშვილი	A-3 A21 1:100
	6							
	7							
	8							

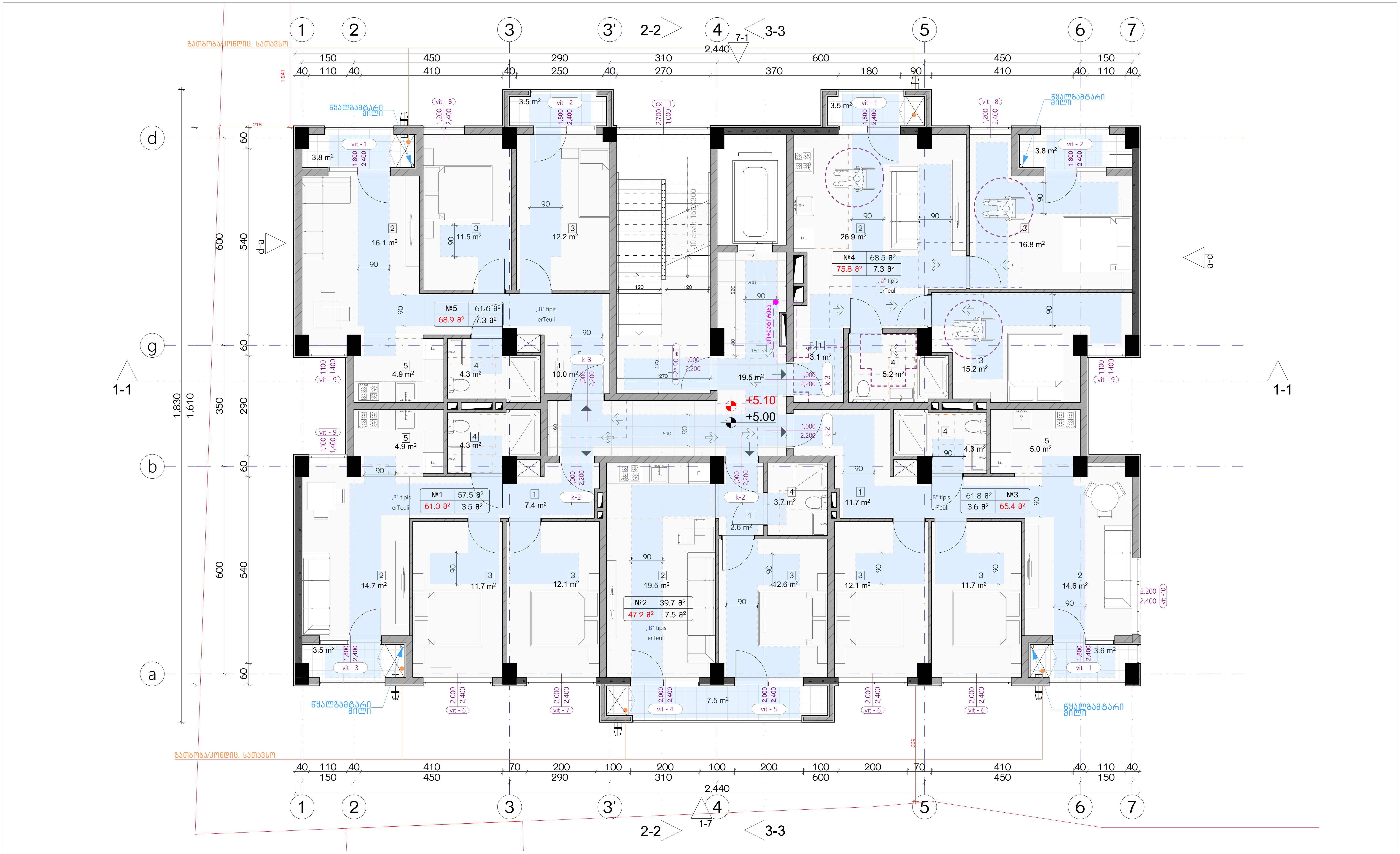

ექსპლიკაცია:

კორექტირება

№	კორექტირება	თარიღი
1		
2		
3		
4		
5		
6		
7		
8		

პირობითი ნიშნები:

- ნაკვეთის საზღვარი
- მონოლითი
- იატაკის მოჭიმვა
- შემავსებელი
- ჭრილის ხაზი
- ±0.00 კონსტრუქციული ნიშნული
- ±0.00 არქიტექტურული ნიშნული

შენიშვნები

1. ნახაზში შეტანილი ყველა ცვლილება უნდა შეთანხმდეს პროექტის ავტორთან.
2. შენობის საპროექტო ნული (±0.00) ტოლია +440.89 აბსოლუტური ნიშნულის.
3. პროექტში ყველა ზომა მოცემულია სანტიმეტრებში, ნიშნულები - მეტრებში.

მისამართი

ქ. თბილისი, ბიჭვინთის ქ. III, №13
ს/კ: 01.11.04.005.194
3869 მ²

ნახაზის დასახელება:

მისაწვდომობის გეგმა 5.00 ნიშნულზე

პროექტის სახელწოდება

მრავალბინიანი საცხოვრებელი სახლის, A ბლოკის, არქიტექტურული პროექტი

სტადია	პროექტი	
თანამდებობა	გვარი	ხელმოწერა
არქიტექტორი	კ.აბულაძე	
არქიტექტორი	კ.მინდიაშვილი	

თარიღი	2021 წ.	
ფორმატი	ფურცლები	მასშტაბი
A-3	A22	1:100

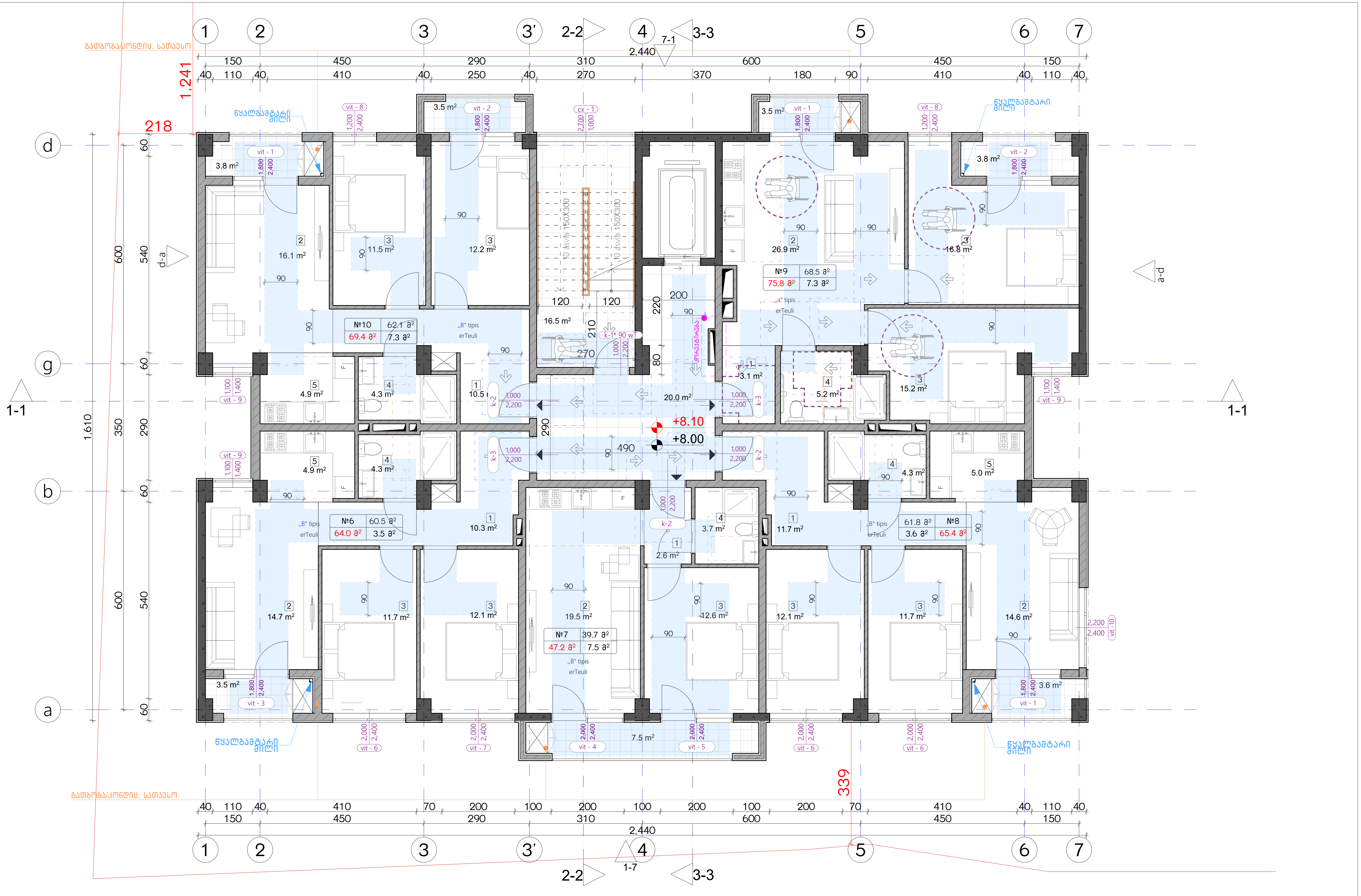

ექსპლიკაცია:

კორექტირება		
№	კორექტირება	თარიღი
1		
2		
3		
4		
5		
6		
7		
8		

პირობითი ნიშნები:

- ნაკვეთის საზღვარი
- მონოლითი
- იატაკის მოჭიმვა
- შემავსებელი
- ჭრილის ხაზი
- ±0.00 კონსტრუქციული ნიშნული
- ±0.00 არქიტექტურული ნიშნული

შენიშვნები

1. ნახაზში შეტანილი ყველა ცვლილება უნდა შეთანხმდეს პროექტის ავტორთან.
2. შენობის საპროექტო ნული (±0.00) ტოლია +440.89 აბსოლუტური ნიშნულის.
3. პროექტში ყველა ზომა მოცემულია სანტიმეტრებში, ნიშნულები - მეტრებში.

მისამართი

ქ. თბილისი, ბიჭვინთის ქ. III, №13
ს/კ: 01.11.04.005.194
3869 მ²
.

ნახაზის დასახელება:

მისაწვდომობის გეგმა 8.00 ნიშნულზე

პროექტის სახელწოდება

მრავალბინიანი საცხოვრებელი სახლის, **A** ბლოკის, არქიტექტურული პროექტი

სტადია	პროექტი				
თანამდებობა	გვარი	ხელმოწერა			
			თარიღი	2021 წ.	
არქიტექტორი	კ.აბულაძე		ფორმატი	ფურცლები	მასშტაბი
არქიტექტორი	კ.მინდიაშვილი		A-3	A23	1:100

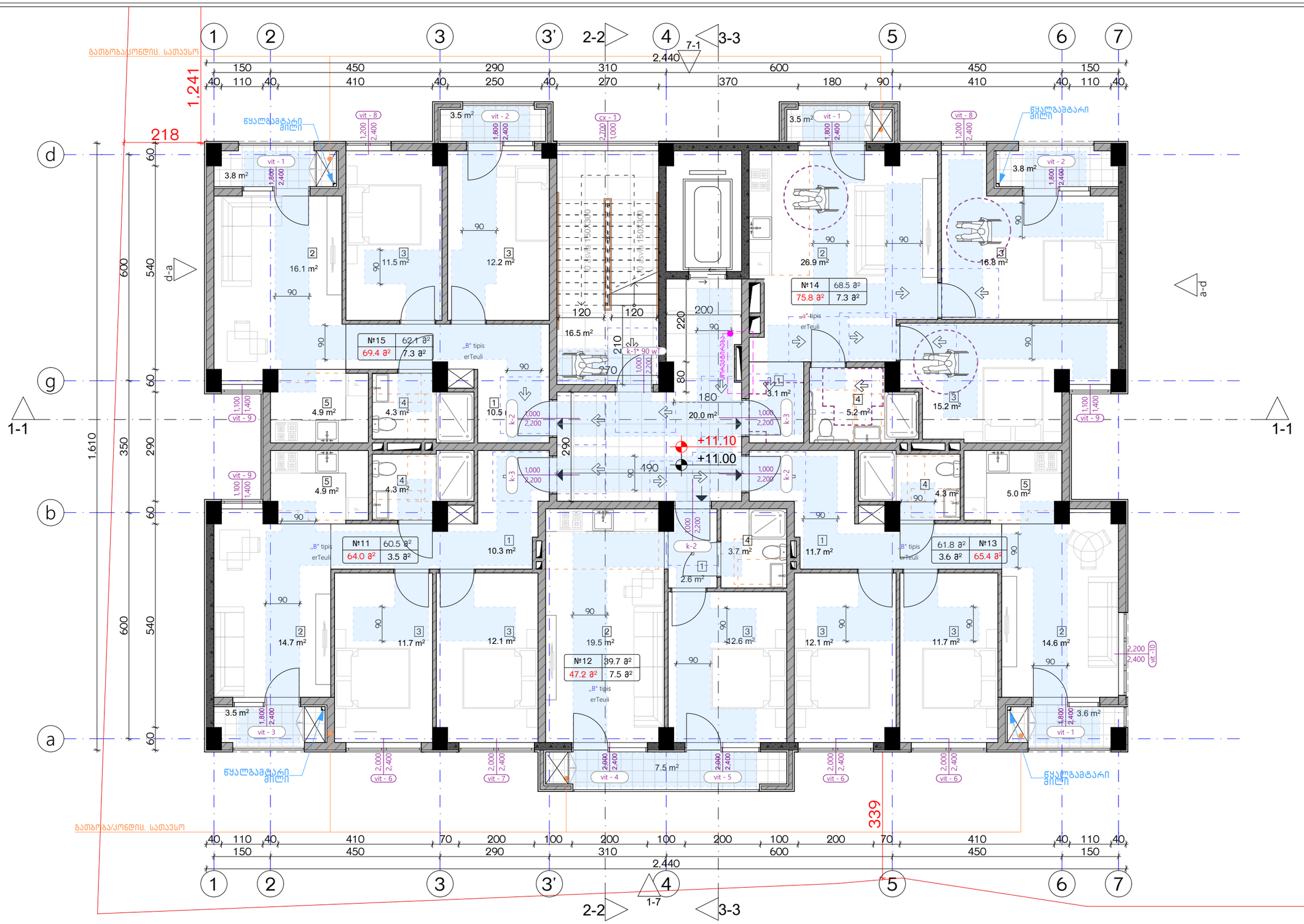

ექსპლიკაცია:

კორექტირება		
№	კორექტირება	თარიღი
1		
2		
3		
4		
5		
6		
7		
8		

პირობითი ნიშნები:

- ნაკვეთის საზღვარი
- მონოლითი
- იატაკის მოჭიმვა
- შემავსებელი
- ჭრილის ხაზი
- ±0.00 კონსტრუქციული ნიშნული
- ±0.00 არქიტექტურული ნიშნული

შენიშვნები

1. ნახაზში შტანილი ყველა ცვლილება უნდა შეთანხმდეს პროექტის ავტორთან.
2. შენობის საპროექტო ნული (±0.00) ტოლია +440.89 აბსოლუტური ნიშნულის.
3. პროექტში ყველა ზომა მოცემულია სანტიმეტრებში, ნიშნულები - მეტრებში.

მისამართი

ქ. თბილისი, ბიბვინთის ქ. III, №13
ს/კ: 01.11.04.005.194
3869 მ²

ნახაზის დასახელება:

მისაწვდომობის გეგმა 11.00 ნიშნულზე

პროექტის სახელწოდება

მრავალბინიანი საცხოვრებელი სახლის, **A** ბლოკის, არქიტექტურული პროექტი

სტადია	პროექტი			
თანაშემდგომა	გვარი	ხელმოწერა		
			თარიღი	2021 წ.
არქიტექტორი	ქ.აბულაძე		ფურცელი	ფურცლები	მასშტაბი
არქიტექტორი	ქ.მინდიაშვილი		A-3	A24	1:100

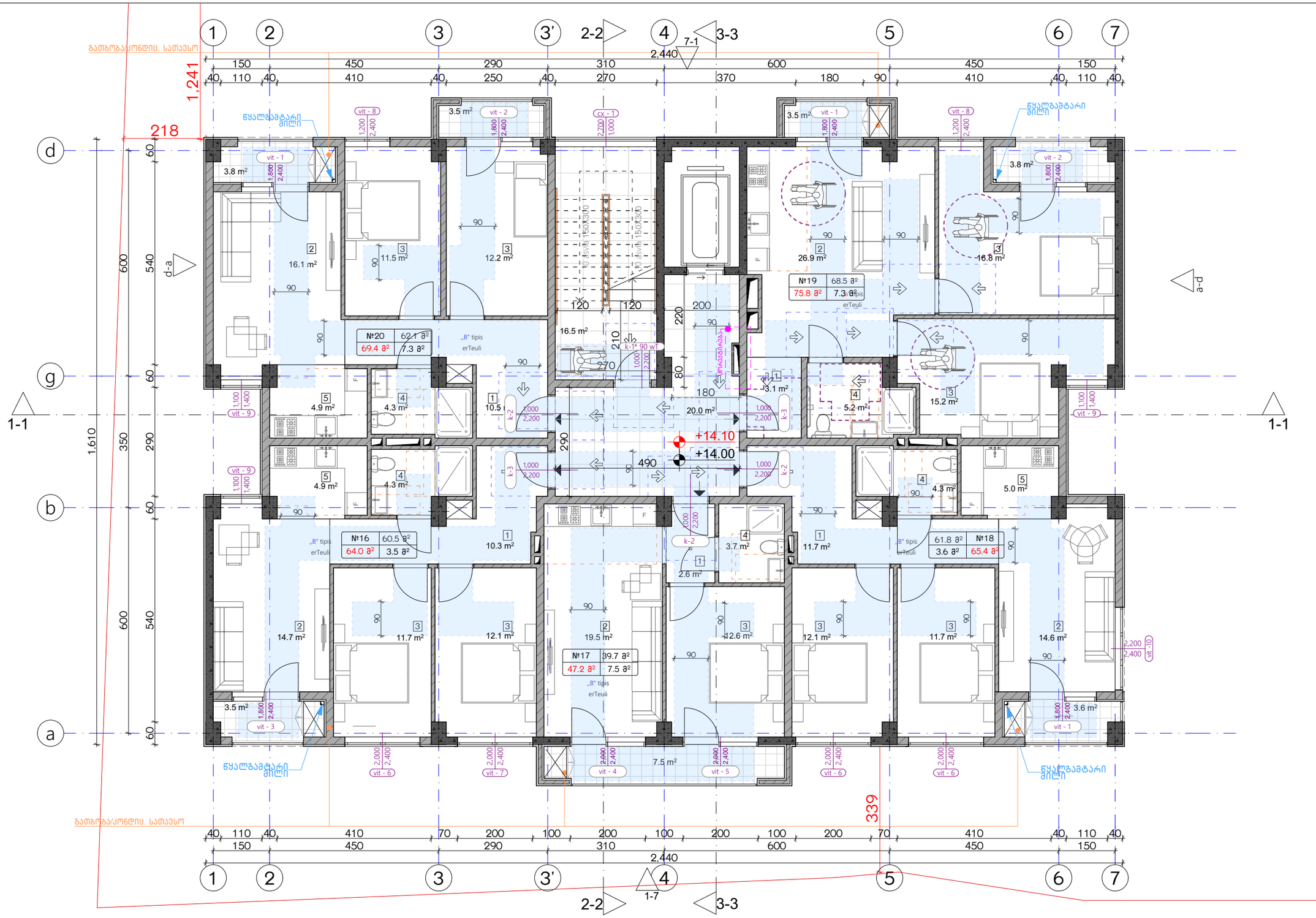

ექსპლიკაცია:	კორექტირება			აირობითი ნიშნები:	შენიშვნები	ნახაზის დასახელება:	პროექტის სახელწოდება	
	№	კორექტირება	თარიღი	ნაკვეთის საზღვარი მონოლითი იატაკის მოჯირკვა შემავსებელი ჭრილის ხაზი ±0.00 კონსტრუქციული ნიშნული ±0.00 არქიტექტურული ნიშნული	1. ნახაზზე შეტანილი ცვლილება უნდა შეთანხმდეს პროექტის ავტორთან. 2. შენობის საპროექტო ნული (±0.00) ტოლია +440.89 აბსოლუტური ნიშნულის. 3. პროექტში ცვლილა ზომა მოცემულია სანტიმეტრებში, ნიშნულები - მეტრებში.	მისაწვდომობის გეგმა 14.00 ნიშნულზე	მრავალბინიანი საცხოვრებელი სახლის, **A** ბლოკის, არქიტექტურული პროექტი	
	1				მისამართი		სტადია პროექტი	
	2				ქ. თბილისი, ბიჭვინთის ქ. III, №13 ს/კ: 01.11.04.005.194 3869 მ²		თანამდებობა გვარი ხელმოწერა	
	3							თარიღი 2021 წ.
	4						არქიტექტორი კ.აბულაძე	
	5							ფურცლის ფურცლები მასშტაბი
	6						არქიტექტორი ქ.ჭინჭიაშვილი	A-3 A25 1:100
	7							
	8							

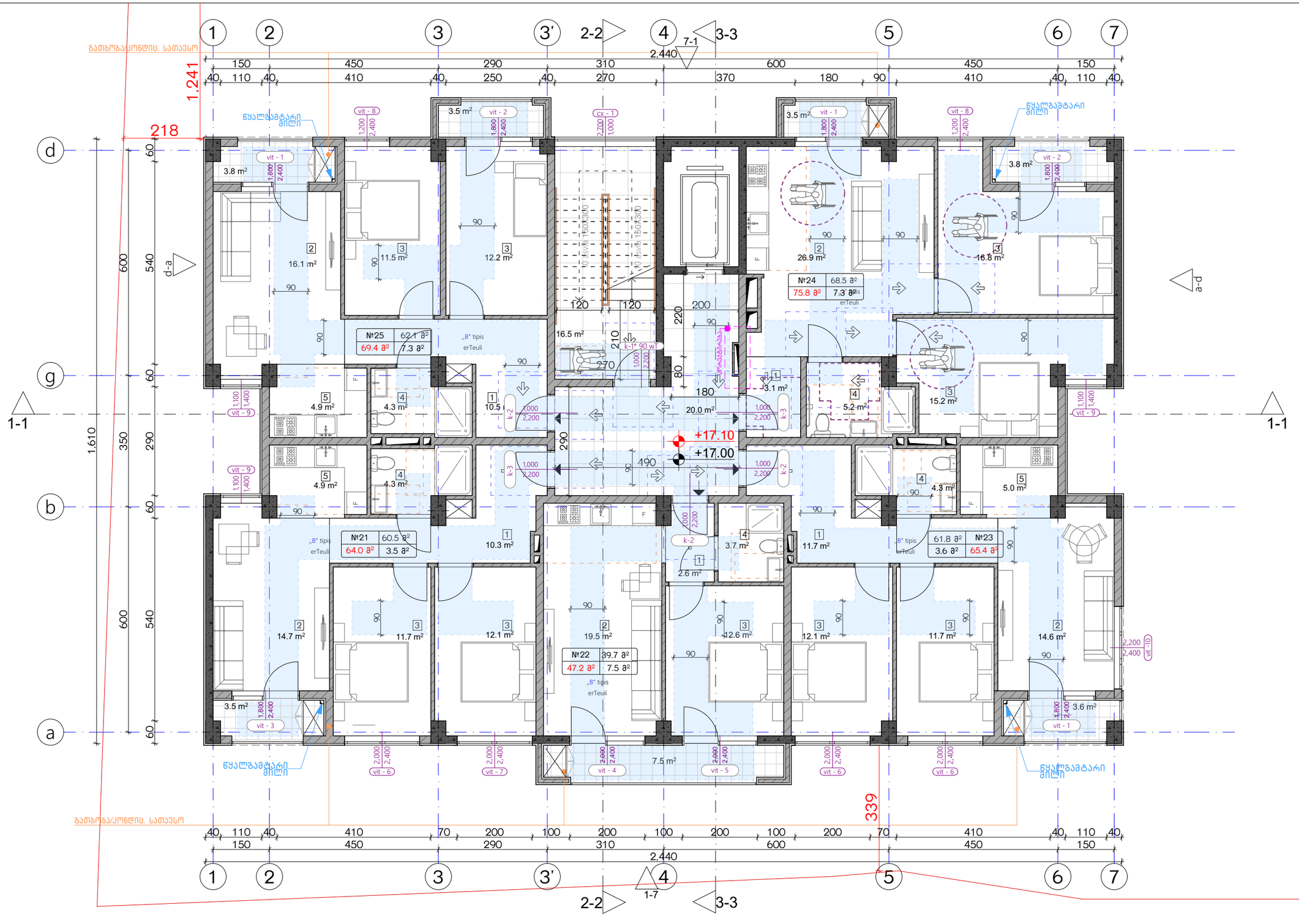

ექსპლიკაცია:	კორექტირება			აირობითი ნიშნები:	შენიშვნები	ნახაზის დასახელება:	პროექტის სახელწოდება	
	№	კორექტირება	თარიღი	ნაკვეთის საზღვარი მონოლითი იატაკის მოჭიმვა შემავსებელი ჭრილის ხაზი ±0.00 კონსტრუქციული ნიშნული ±0.00 არქიტექტურული ნიშნული	1. ნახაზში შეტანილი ცვლილება უნდა შეთანხმდეს პროექტის ავტორთან. 2. შენობის საპროექტო ნული (±0.00) ტოლია +440.89 აბსოლუტური ნიშნულის. 3. პროექტში ცვლილა ზომა მოცემულია სანტიმეტრებში, ნიშნულები - მეტრებში.	მისაწვდომობის გეგმა 17.00 ნიშნულზე	მრავალბინიანი საცხოვრებელი სახლის, **A** ბლოკის, არქიტექტურული პროექტი	
	1				მისამართი		სტადია: პროექტი	
	2				ქ. თბილისი, ბიჭვინთის ქ. III, №13 ს/კ: 01.11.04.005.194 3869 მ²		თანამდებობა: გვარი: ხელმოწერა:	
	3							თარიღი: 2021 წ.
	4						არქიტექტორი: კ.აბულაძე	ფორმატი: A-3
	5						არქიტექტორი: ქ.ჭინჭიაშვილი	ფურცლები: A26
	6							მასშტაბი: 1:100
	7							
	8							



ექსპლიკაცია:

კორექტირება

№	კორექტირება	თარიღი
1		
2		
3		
4		
5		
6		
7		
8		

პირობითი ნიშნები:

- ნაკვეთის საზღვარი
- მონოლითი
- იატაკის მოჭიმვა
- შემავსებელი
- ჭრილის ხაზი
- ±0.00 კონსტრუქციული ნიშნული
- ±0.00 არქიტექტურული ნიშნული

შენიშვნები

1. ნახაზში შეტანილი ყველა ცვლილება უნდა შეთანხმდეს პროექტის ავტორთან.
2. შენობის საპროექტო ნული (±0.00) ტოლია +440.89 აბსოლუტური ნიშნულის.
3. პროექტში ყველა ზომა მოცემულია სანტიმეტრებში, ნიშნულები - მეტრებში.

მისამართი

ქ. თბილისი, ბიჭვინთის ქ. III, №13
ს/კ: 01.11.04.005.194
3869 მ²

ნახაზის დასახელება:

მისაწვდომობის გეგმა 20.00 ნიშნულზე

პროექტის სახელწოდება

მრავალბინიანი საცხოვრებელი სახლის, A ბლოკის, არქიტექტურული პროექტი

სტადია	პროექტი	
თანამდებობა	გვარი	ხელმოწერა
არქიტექტორი	კ.აბულაძე	
არქიტექტორი	კ.მინდიაშვილი	

თარიღი	2021 წ.	
ფორმატი	ფურცლები	მასშტაბი
A-3	A27	1:100

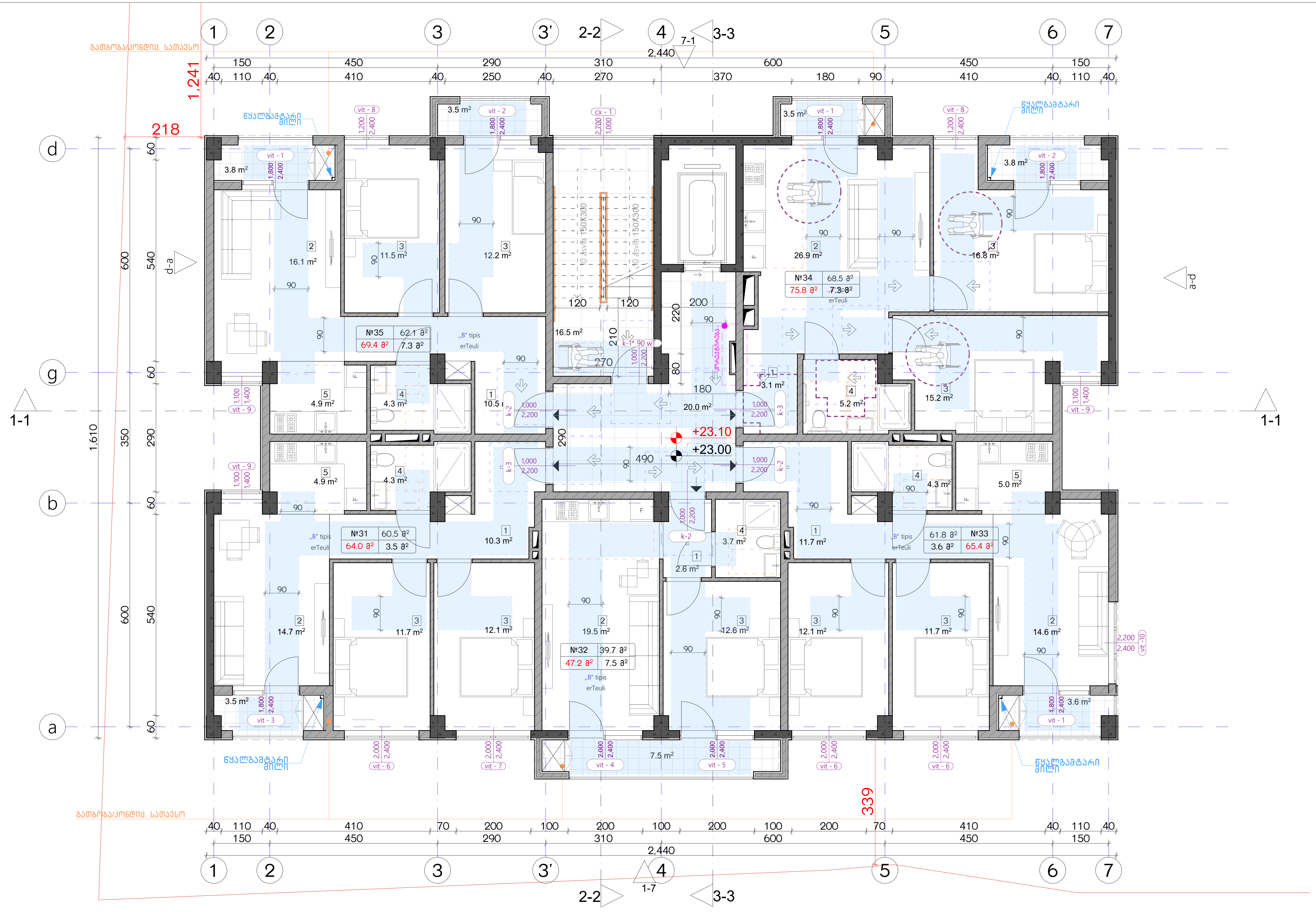

ექსპლიკაცია:	კორექტირება			პირობითი ნიშნები:
	№	კორექტირება	თარიღი	ნაკვეთის საზღვარი
	1			მონოლითი
	2			იატაკის მოჭიმვა
	3			შემავსებელი
	4			ჭრილის ხაზი
	5			±0.00 კონსტრუქციული ნიშნული
	6			±0.00 არქიტექტურული ნიშნული
	7			
	8			

შენიშვნები

1. ნახაზში შეტანილი ყველა ცვლილება უნდა შეთანხმდეს პროექტის ავტორთან.
2. შენობის საპროექტო ნული (±0.00) ტოლია +440.89 აბსოლუტური ნიშნულის.
3. პროექტში ყველა ზომა მოცემულია სანტიმეტრებში, ნიშნულები - მეტრებში.

მისამართი

ქ. თბილისი, ბიჭვინთის ქ. III, №13
ს/კ: 01.11.04.005.194
3869 მ²

ნახაზის დასახელება:

მისაწვდომობის გეგმა 23.00 ნიშნულზე

პროექტის სახელწოდება

მრავალბინიანი საცხოვრებელი სახლის, A ბლოკის, არქიტექტურული პროექტი

სტადია	პროექტი				
თანამდებობა	გვარი	ხელმოწერა			
			თარიღი	2021 წ.	
არქიტექტორი	კ.აბულაძე		ფორმატი	ფურცლები	მასშტაბი
არქიტექტორი	კ.მინდიაშვილი		A-3	A28	1:100

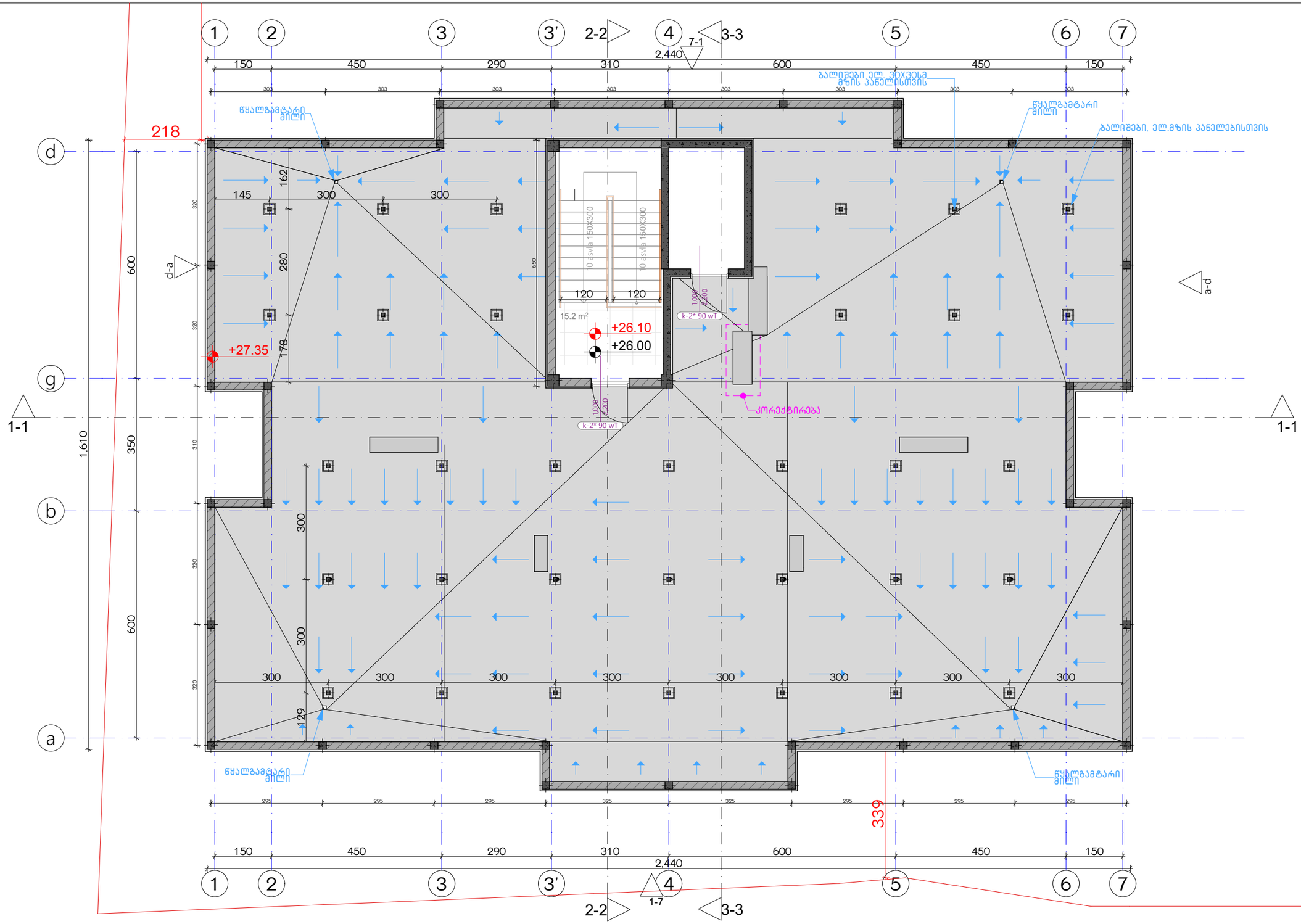

ექსპლიკაცია:

კორექტირება

№	კორექტირება	თარიღი
1		
2		
3		
4		
5		
6		
7		
8		

პირობითი ნიშნები:

- ნაკვეთის საზღვარი
- მოჩოლითი
- იატაკის მოჭიმვა
- შემავსებელი
- ჭრილის ხაზი
- ±0.00 კონსტრუქციული ნიშნული
- ±0.00 არქიტექტურული ნიშნული

შენიშვნები

1. ნახაზში შეტანილი ყველა ცვლილება უნდა შეთანხმდეს პროექტის ავტორთან.
2. შენობის საპროექტო ნული (±0.00) ტოლია +440.89 აბსოლუტური ნიშნულის.
3. პროექტში ყველა ზომა მოცემულია სანტიმეტრებში, ნიშნულები - მეტრებში.

მისამართი

ქ. თბილისი, ბიჟვინთის ქ. III, №13
ს/კ: 01.11.04.005.194
3869 მ²

ნახაზის დასახელება:

მისაწვდომობის გეგმა 26.00 ნიშნულზე

პროექტის სახელწოდება

მრავალბინიანი საცხოვრებელი სახლის, **A** ბლოკის, არქიტექტურული პროექტი

სტადია	პროექტი	
თანამდებობა	გვარი	ხელმოწერა
არქიტექტორი	ქ.აბულაძე	
არქიტექტორი	ქ.მინდიაშვილი	

თარიღი	2021 წ.	
ფურცელი	ფურცლების	მასშტაბი
A-3	A29	1:100

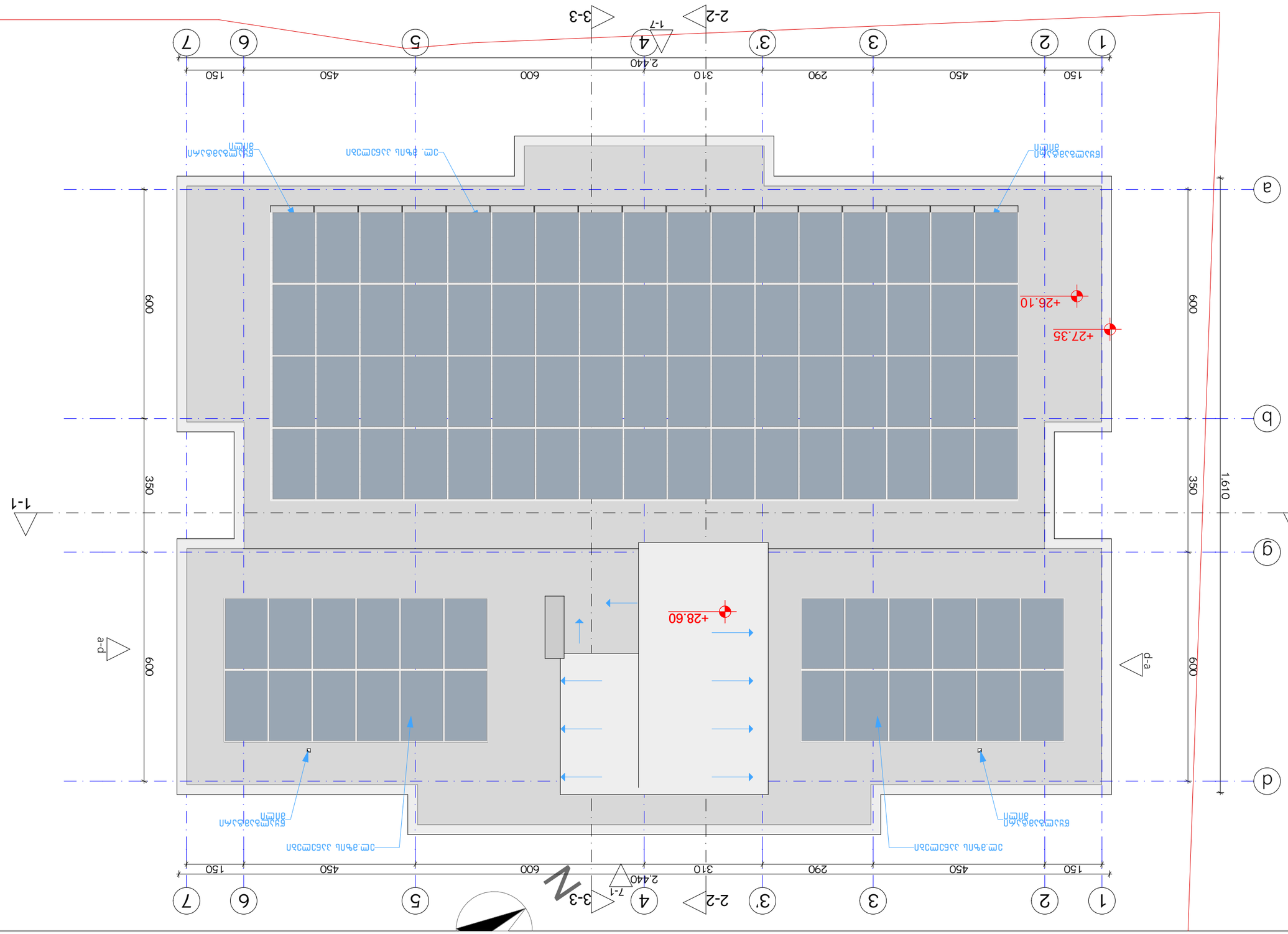

ЗАКАЗЧИК:		**ГЕНПЛАН:**	
ДОКУМЕНТАЦИЯ:	**ОБЪЕКТ:**	**ЭКСПЛИКАЦИЯ ЗДАНИЙ И СООРУЖЕНИЙ:**	**ЭКСПЛИКАЦИЯ ПОМЕЩЕНИЙ:**
№	**НАИМЕНОВАНИЕ**		
1			
2			
3			
4			
5			
6			
7			
8			

ЭКСПЛИКАЦИЯ ЗДАНИЙ И СООРУЖЕНИЙ:

Проектируемое здание	
Существующее здание	
Проектируемое сооружение	
Существующее сооружение	
Границы земельного участка	
Временные здания и сооружения	
Зона действия временного дорожного знака	
Зона действия постоянного дорожного знака	
Направление движения транспорта	
Пешеходный переход	
Временный пешеходный переход	
Направление движения пешеходов	
Временное ограждение	
Существующее ограждение	
Проектируемое ограждение	
Временная дорога	
Проектируемая дорога	
Существующая дорога	
Проектируемый тротуар	
Существующий тротуар	
Проектируемый газон	
Существующий газон	
Проектируемое дерево	
Существующее дерево	
Проектируемый кустарник	
Существующий кустарник	
Проектируемый цветник	
Существующий цветник	
Проектируемый бордюр	
Существующий бордюр	
Проектируемый пандус	
Существующий пандус	
Проектируемый съезд	
Существующий съезд	
Проектируемый колодец	
Существующий колодец	
Проектируемый водосток	
Существующий водосток	
Проектируемый фонарь	
Существующий фонарь	
Проектируемый светофор	
Существующий светофор	
Проектируемый знак	
Существующий знак	
Проектируемый павильон	
Существующий павильон	
Проектируемая остановка	
Существующая остановка	
Проектируемый киоск	
Существующий киоск	
Проектируемый туалет	
Существующий туалет	
Проектируемая автостоянка	
Существующая автостоянка	
Проектируемый велосипедный паркинг	
Существующий велосипедный паркинг	
Проектируемая площадка для мусорных контейнеров	
Существующая площадка для мусорных контейнеров	
Проектируемая площадка для выгула собак	
Существующая площадка для выгула собак	
Проектируемая спортивная площадка	
Существующая спортивная площадка	
Проектируемая детская площадка	
Существующая детская площадка	
Проектируемая площадка отдыха	
Существующая площадка отдыха	
Проектируемая площадка для стоянки автомобилей	
Существующая площадка для стоянки автомобилей	
Проектируемая площадка	
Существующая площадка	
Проектируемый подземный переход	
Существующий подземный переход	
Проектируемый надземный переход	
Существующий надземный переход	
Проектируемый мост	
Существующий мост	
Проектируемый путепровод	
Существующий путепровод	
Проектируемая эстакада	
Существующая эстакада	
Проектируемый тоннель	
Существующий тоннель	
Проектируемая набережная	
Существующая набережная	
Проектируемая пристань	
Существующая пристань	
Проектируемый причал	
Существующий причал	
Проектируемая плотина	
Существующая плотина	
Проектируемый шлюз	
Существующий шлюз	
Проектируемый водопад	
Существующий водопад	
Проектируемый фонтан	
Существующий фонтан	
Проектируемый памятник	
Существующий памятник	
Проектируемая скульптура	
Существующая скульптура	
Проектируемый мемориал	
Существующий мемориал	
Проектируемая стела	
Существующая стела	
Проектируемый обелиск	
Существующий обелиск	
Проектируемый монумент	
Существующий монумент	
Проектируемый барельеф	
Существующий барельеф	
Проектируемый горельеф	
Существующий горельеф	
Проектируемый бюст	
Существующий бюст	
Проектируемый памятник	
Существующий памятник

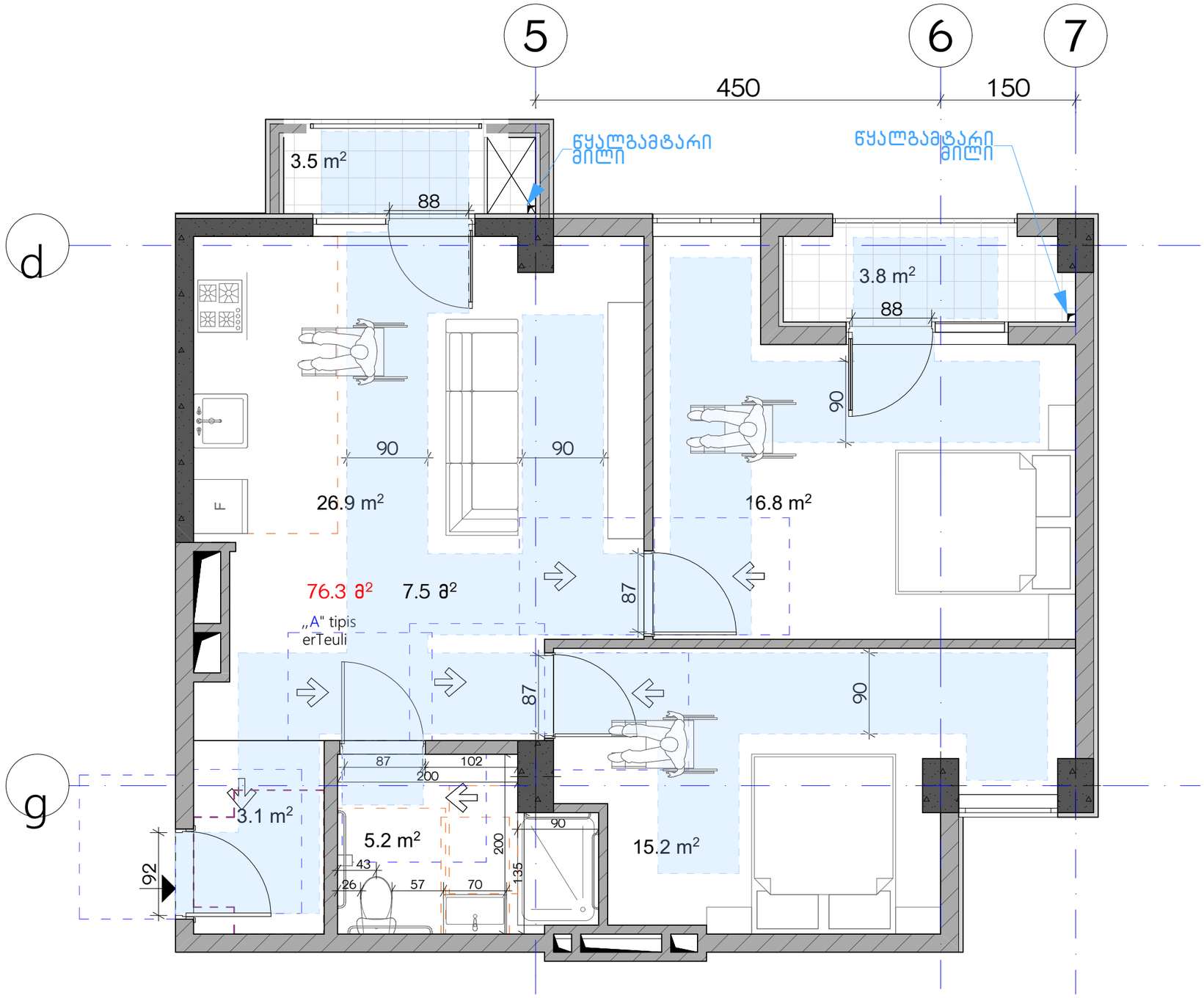

ექსპლიკაცია:

კორექტირება

№	კორექტირება	თარიღი
1		
2		
3		
4		
5		
6		
7		
8		

პირობითი ნიშნები:

- ნაკეთის საზღვარი
- მონოლითი
- იატაკის მოჭიმვა
- შემავსებელი
- ჭრილის ხაზი
- ±0.00 კონსტრუქციული ნიშნული
- ±0.00 არქიტექტურული ნიშნული

შენიშვნები

1. ნახაზში შეტანილი ცვლილება უნდა შეთანხმდეს პროექტის ავტორთან.
2. შენობის საპროექტო ნული (±0.00) ტოლია +440.89 აბსოლუტური ნიშნულის.
3. პროექტში ყველა ზომა მოცემულია სანტიმეტრებში, ნიშნულები - მეტრებში.

მისამართი

ქ. თბილისი, ბიბვინთის ქ. III, №13
ს/კ: 01.11.04.005.194
3869 მ²
.

ნახაზის დასახელება:

ა ტიპის ბინა

პროექტის სახელწოდება

მრავალბინიანი საცხოვრებელი სახლის,
A ბლოკის, არქიტექტურული პროექტი

სტადია	პროექტი	
თანამდებობა	გვარი	ხელმოწერა
		თარიღი: 2021 წ.
არქიტექტორი	კ.აბულაძე	
არქიტექტორი	ქ.მინდიაშვილი	

ფურცლები	მასშტაბი
A-3	A31	1:50

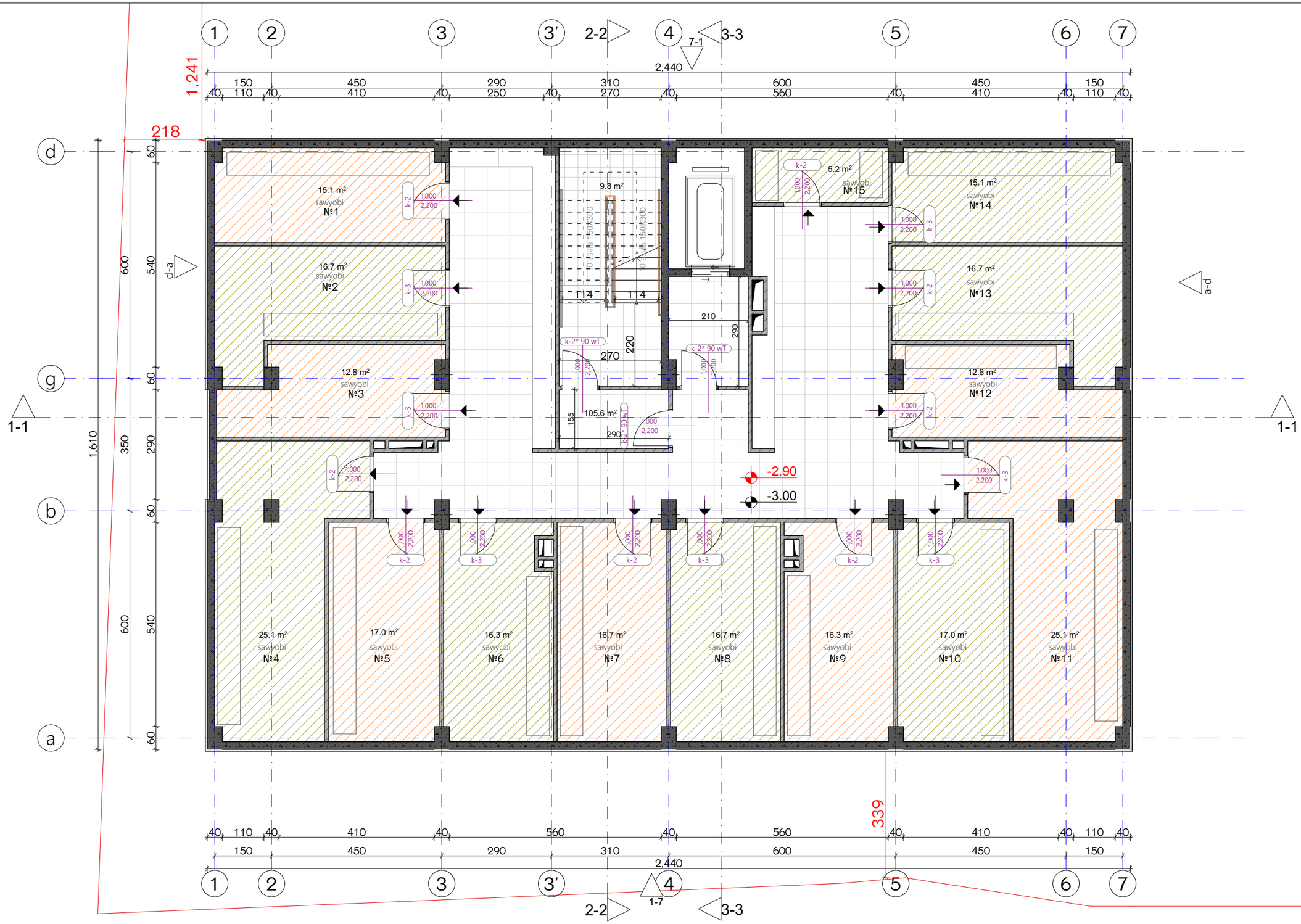

ექსპლიკაცია:

1. ჰოლი/შემოსასვლელი
2. საერთო ოთახი - სამზარეულო
3. საძინებელი
4. სპ. წერტილი
5. აივანი

განაშენიანების ფართობი - 392.8 მ²
კიბის უჯრედისა და სადარბაზოს ფართობი - 104.5 მ²
სარდაფი - 244.6 მ²

კორექტირება

№	კორექტირება	თარიღი
1		
2		
3		
4		
5		
6		
7		
8		

პირობითი ნიშნები:

- ნაკვეთის საზღვარი
- მოცოლითი
- იატაკის მოპირკეთება
- შემავსებელი
- ჭრილის ხაზი
- ±0.00 კონსტრუქციული ნიშნული
- ±0.00 არქიტექტურული ნიშნული

შენიშვნები

1. ნახაზში შეტანილი ცვლილება უნდა შეთანხმდეს პროექტის ავტორთან.
2. შენობის საპროექტო ნული (±0.00) ტოლია +440.89 აბსოლუტური ნიშნულის.
3. პროექტში ყველა ზომა მოცემულია სანტიმეტრებში, ნიშნულები - მეტრებში.

მისამართი

ქ. თბილისი, ბიჭვინთის ქ. III, №13
ს/კ: 01.11.04.005.194
3869 მ²
.

ნახაზის დასახელება:

ბეჭმა -3.00 ნიშნულზე

პროექტის სახელწოდება

მრავალბინიანი საცხოვრებელი სახლის, **A** ბლოკის, არქიტექტურული პროექტი

სტადია	პროექტი	
თანაფლობა	ბჭარი	ხელმოწერა
არქიტექტორი	ქ.აბულაძე	
არქიტექტორი	ქ.მინდიაშვილი	

თარიღი 2021 წ.

ფურცლის	ფურცლები	მასშტაბი
A-3	A32	1:100

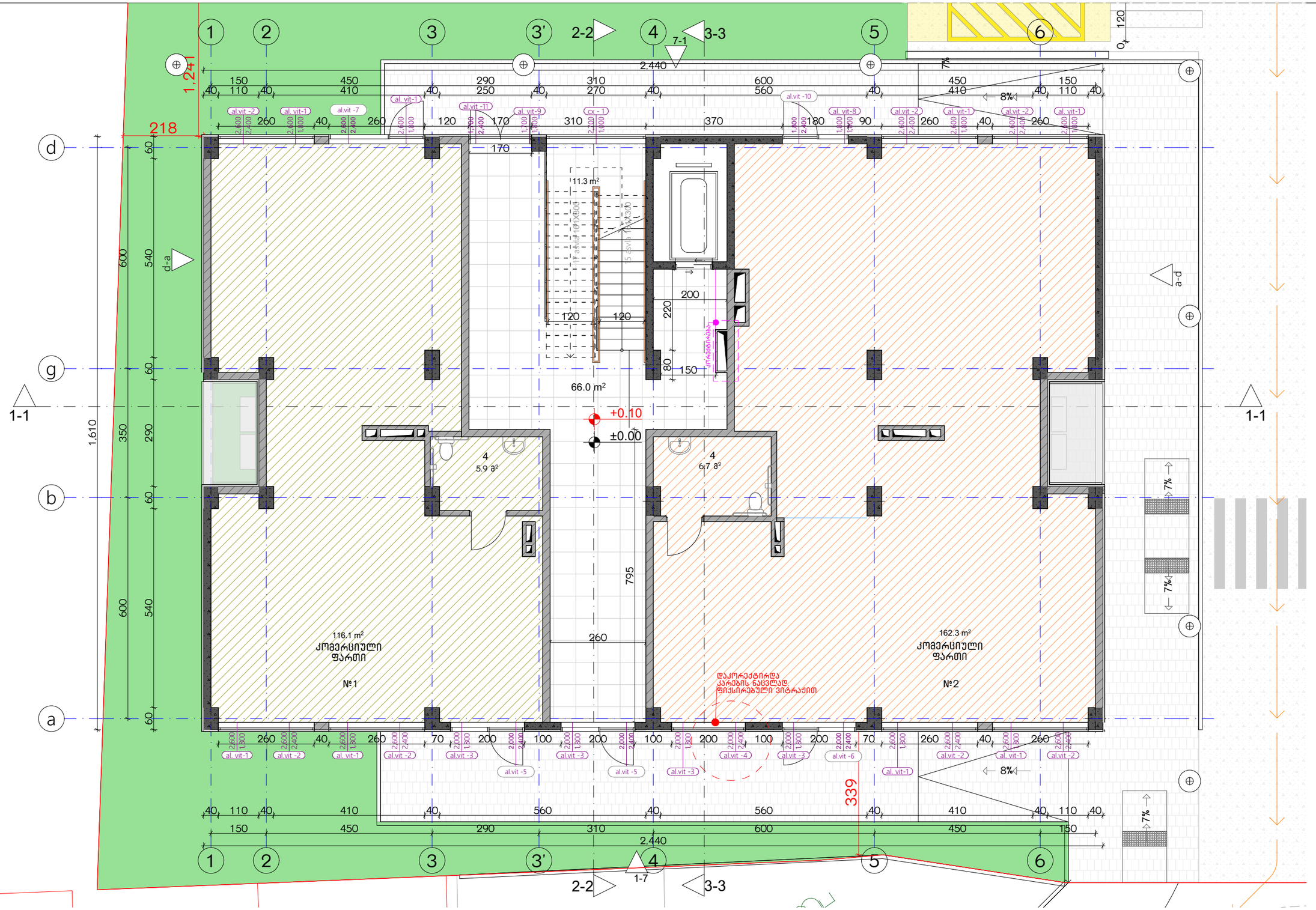

ექსპლიკაცია:

1. ჰოლი/შემოსასვლელი
2. საერთო ოთახი - სამზარეულო
3. საძინებელი
4. სვ. წერტილი
5. აივანი

კორექტირება

№	კორექტირება	თარიღი
1		
2		
3		
4		
5		
6		
7		
8		

პირობითი ნიშნები:

- ნაკვეთის საზღვარი
- მონოლითი
- იატაკის მოჭიმვა
- შემავსებელი
- ჭრილის ხაზი
- ±0.00 კონსტრუქციული ნიშნული
- ±0.00 არქიტექტურული ნიშნული

შენიშვნები

1. ნახაზში შტანილი ველა ცვლილება უნდა შეთანხმდეს პროექტის ავტორთან.
2. შენობის საარეტო ნული (±0.00) ტოლია +440.89 აბსოლუტური ნიშნულის.
3. პროექტში ველა ზომა მოცემულია სანტიმეტრებში, ნიშნულები - მეტრებში.

მისამართი

ქ. თბილისი, ბიჭვინთის ქ. III, №13
ს/კ: 01.11.04.005.194
3869 მ²
.

ნახაზის დასახელება:

ბეტმა 0.00 ნიშნულზე

პროექტის სახელწოდება

მრავალბინიანი საცხოვრებელი სახლის,
A ბლოკის, არქიტექტურული პროექტი

სტადია	პროექტი	
თანამდებობა	გვარი	ხელმოწერა
არქიტექტორი	ქ.აბულაძე	
არქიტექტორი	ქ.მინდიაშვილი	

თარიღი	2021 წ.	
ფურცელი	ფურცლები	მასშტაბი
A-3	A33	1:100

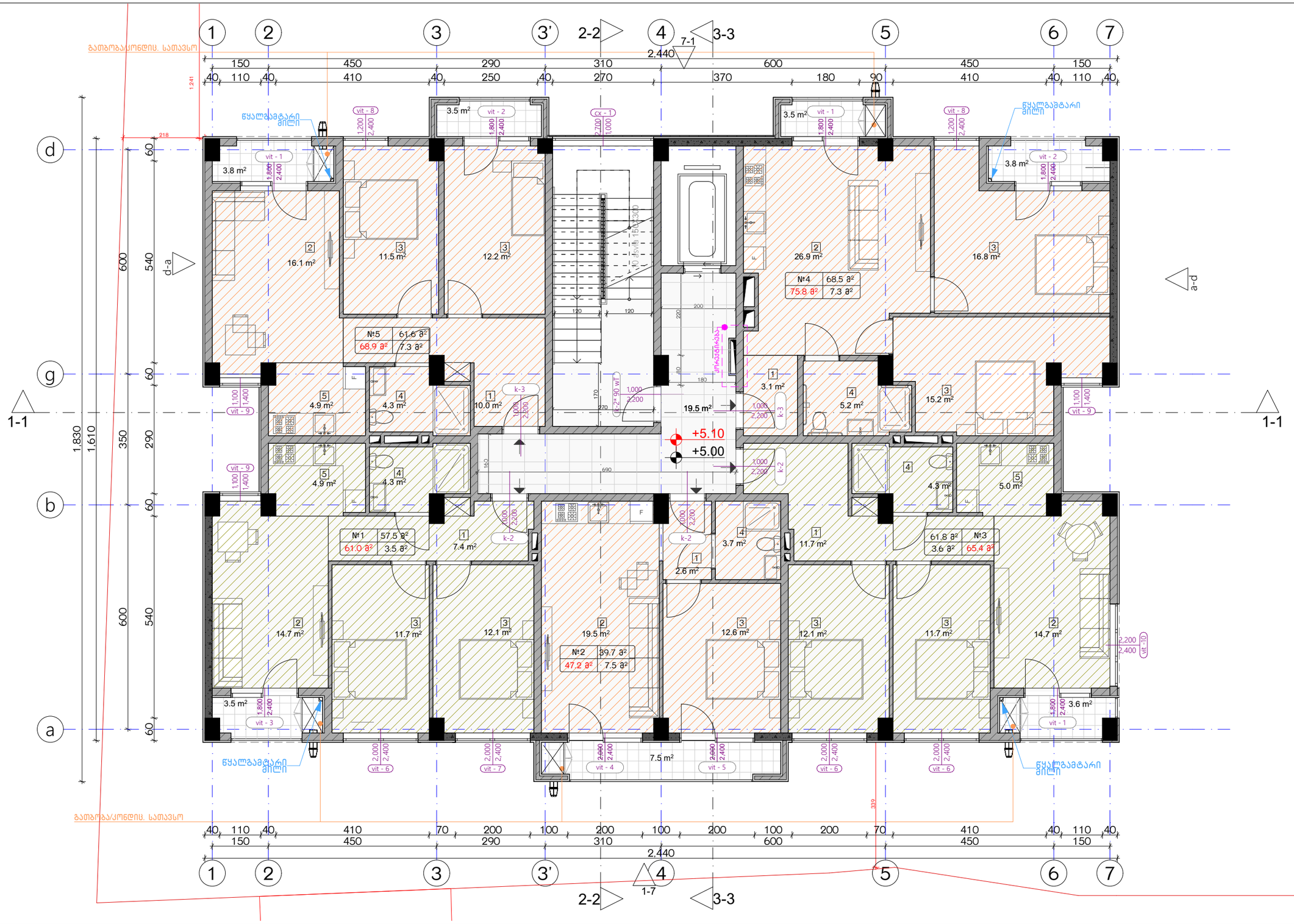

ექსპლიკაცია:	კორექტირება		აირობითი ნიშნები:	შენიშვნები	ნახაზის დასახელება:	პროექტის სახელწოდება	
1. ჰოლი/შემოსასვლელი 2. საერთო ოთახი - სამზარეულო 3. საძინებელი 4. სვ. წერტილი 5. აივანი	№	კორექტირება	თარიღი	ნაკვეთის საზღვარი მონოლითი იატაკის მოჯირკვა შემავსებელი ჭრილის ხაზი ±0.00 კონსტრუქციული ნიშნული ±0.00 არქიტექტურული ნიშნული	1. ნახაზში შეტანილი ცვლილება უნდა შეთანხმდეს პროექტის ავტორთან. 2. შენობის საპროექტო ნული (±0.00) ტოლია +440.89 აბსოლუტური ნიშნულის. 3. პროექტში ყველა ზომა მოცემულია სანტიმეტრებში, ნიშნულები - მეტრებში.	გეგმა 5.00 ნიშნულზე	მრავალბინიანი საცხოვრებელი სახლის, **A** ბლოკის, არქიტექტურული პროექტი	
	1				მისამართი		სტადია: პროექტი	
	2				ქ. თბილისი, ბებუნაშვილის ქ. III, №13 ს/კ: 01.11.04.005.194 3869 მ²		თანამდებობა: გვარი: ხელმოწერა:	
	3							თარიღი: 2021 წ.
	4						არქიტექტორი ქ.აბულაძე	ფორმატი: A-3 / ფურცლები: A34 / მასშტაბი: 1:100
	5						არქიტექტორი ქ.ჭინჭიაშვილი	
	6							
	7							
	8							

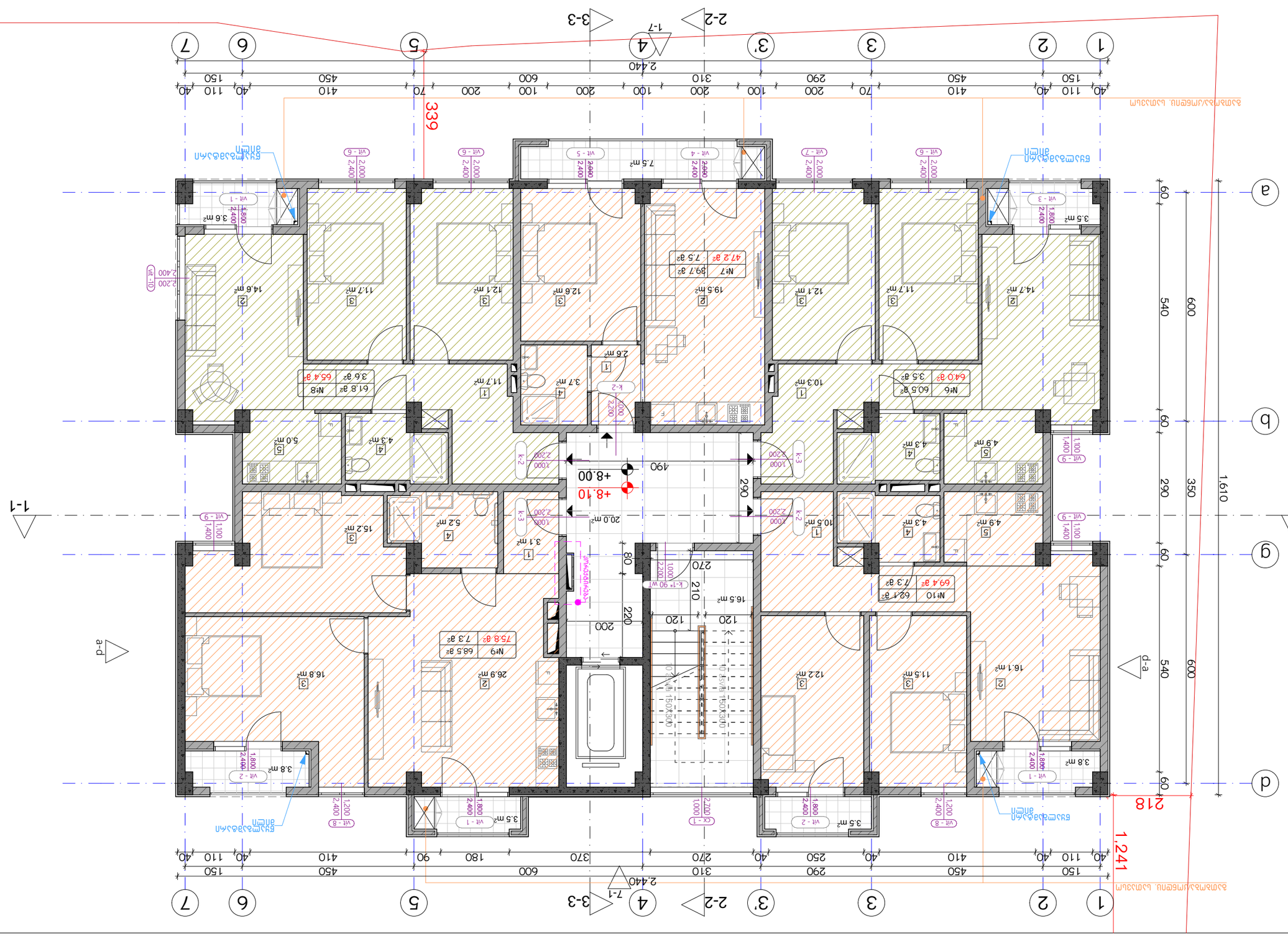

Дата:							
Дом №:							
Дом/корпус:							
Этаж:							
Масштаб:							
Стадия	Лист	Листов					
Р	1	1					

1. Экспликация помещений
2. Планировочные решения - Планировка этажей
3. Планировочная схема
4. Фасад условно
5. Разрезы

№	Дата/подпись	Описание
1		
2		
3		
4		
5		
6		
7		
8		

Условные обозначения:
- Граница земельного участка
- Жилой дом
- Объекты капитального строительства
- Зона действия сервитута
- Красные линии
- ±0.00 Проектная отметка
- ±0.00 Отметка планировочная

Ведомость элементов благоустройства:
1. Площадка для отдыха взрослого населения
2. Площадка для игр детей дошкольного возраста
3. Площадка для игр детей младшего школьного возраста
4. Площадка для занятий физкультурой
5. Площадка для выгула собак
6. Площадка для хозяйственных целей
7. Площадка для сушки белья
8. Площадка для мусоросборников

Ведомость малых архитектурных форм:
1. Скамья
2. Урна
3. Качели
4. Песочница
5. Карусель
6. Спортивный комплекс
7. Качалка-балансир
8. Качалка-балансир

Ведомость покрытий:
1. Асфальтобетонное покрытие
2. Плиточное покрытие
3. Плиточное покрытие
4. Плиточное покрытие
5. Плиточное покрытие
6. Плиточное покрытие
7. Плиточное покрытие
8. Плиточное покрытие

Ведомость ограждений:
1. Ограждение
2. Ограждение
3. Ограждение
4. Ограждение
5. Ограждение
6. Ограждение
7. Ограждение
8. Ограждение

Ведомость озеленения:
1. Газон
2. Кустарник
3. Деревья
4. Цветник
5. Живая изгородь
6. Газон
7. Кустарник
8. Деревья

Ведомость освещения:
1. Светильник
2. Светильник
3. Светильник
4. Светильник
5. Светильник
6. Светильник
7. Светильник
8. Светильник

Ведомость оборудования:
1. Скамья
2. Урна
3. Качели
4. Песочница
5. Карусель
6. Спортивный комплекс
7. Качалка-балансир
8. Качалка-балансир

Ведомость площадок:
1. Площадка для отдыха взрослого населения
2. Площадка для игр детей дошкольного возраста
3. Площадка для игр детей младшего школьного возраста
4. Площадка для занятий физкультурой
5. Площадка для выгула собак
6. Площадка для хозяйственных целей
7. Площадка для сушки белья
8. Площадка для мусоросборников

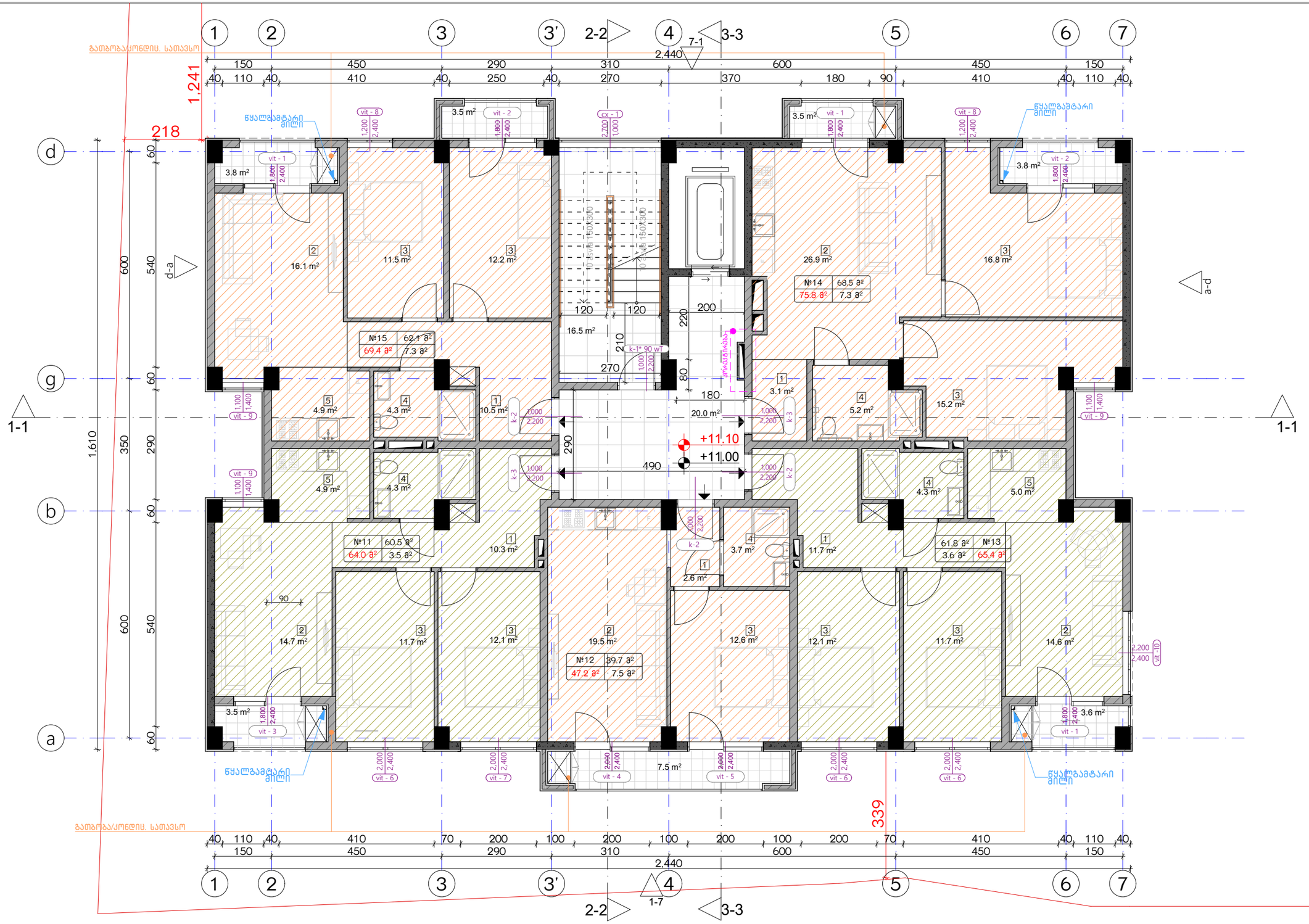

ექსპლიკაცია:
1. ჰოლი/შემოსასვლელი
2. საერთო ოთახი - სამზარეულო
3. საძინებელი
4. სპ. წერტილი
5. აივანი

კორექტირება		
№	კორექტირება	თარიღი
1		
2		
3		
4		
5		
6		
7		
8		

პირობითი ნიშნები:

- ნაკვეთის საზღვარი
- მონოლითი
- იატაკის მოპირკეთება
- შემავსებელი
- ჭრილის ხაზი
- ±0.00 კონსტრუქციული ნიშნული
- ±0.00 არქიტექტურული ნიშნული

შენიშვნები

1. ნახაზში შტანილი ქვედა ცვლილება უნდა შეთანხმდეს პროექტის ავტორთან.
2. შენობის საპროექტო ნული (±0.00) ტოლია +440.89 აბსოლუტური ნიშნულის.
3. პროექტში ქვედა ზომა მოცემულია სანტიმეტრებში, ნიშნულები - მეტრებში.

მისამართი

ქ. თბილისი, ბიჟვინთის ქ. III, №13

ს/კ: 01.11.04.005.194

3869 მ²

.

ნახაზის დასახელება:

ბეჭმა 11.00 ნიშნულზე

პროექტის სახელწოდება

მრავალბინიანი საცხოვრებელი სახლის, **A** ბლოკის, არქიტექტურული პროექტი

სტადია	პროექტი	
თანამდებობა	სახელი	ხელმოწერა
არქიტექტორი	ქ.აბულაძე	
არქიტექტორი	ქ.მინდიაშვილი	

თარიღი 2021 წ.

ფურცლის	ფურცლების	მასშტაბი
A-3	A36	1:100

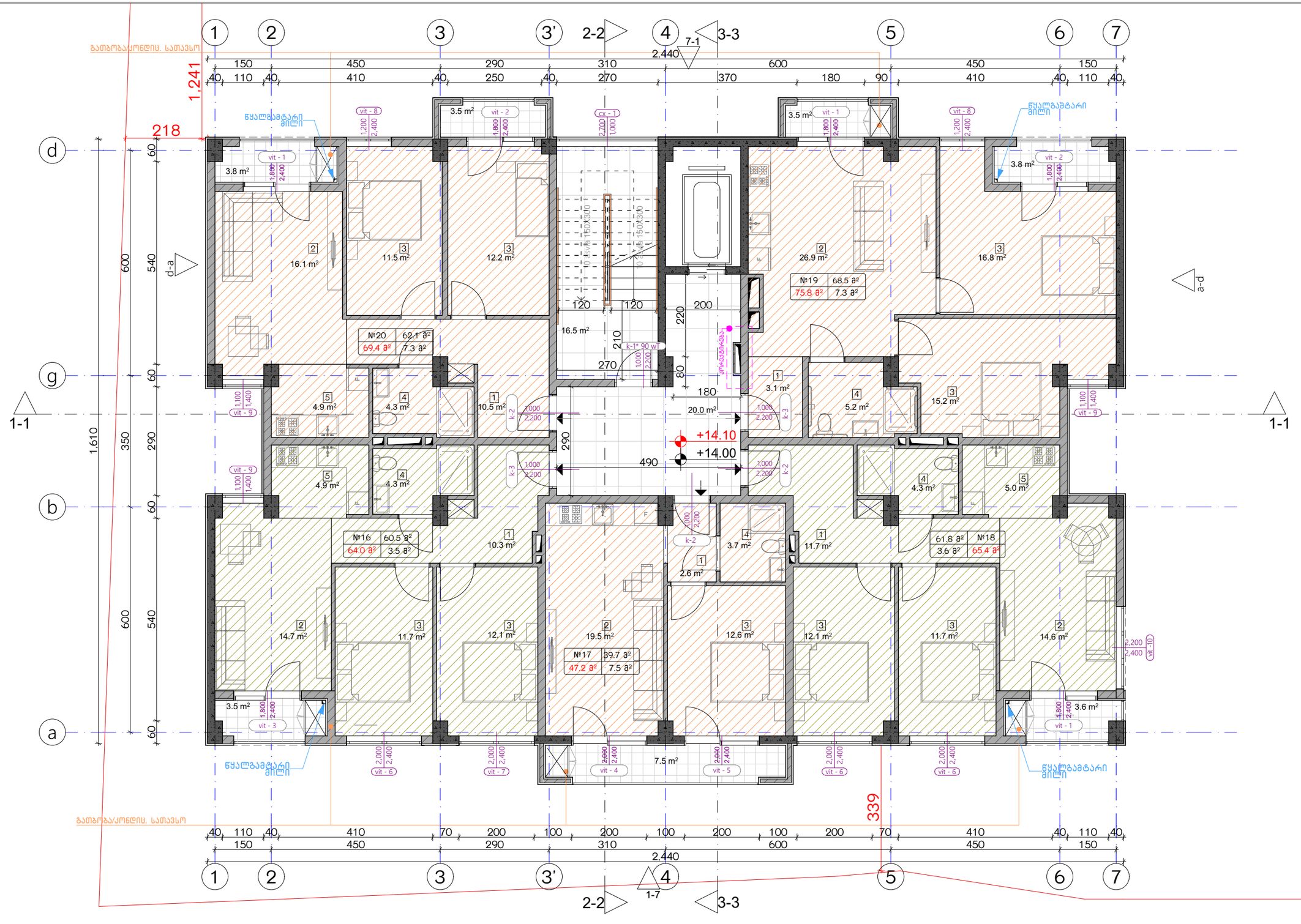

ექსპლიკაცია:
1. ჰოლი/შემოსასვლელი
2. საერთო ოთახი - სამზარეულო
3. საძინებელი
4. სვ. წერტილი
5. აივანი

კორექტირება		
№	კორექტირება	თარიღი
1		
2		
3		
4		
5		
6		
7		
8		

პირობითი ნიშნები:

- ნაკვეთის საზღვარი
- მონოლითი
- იატაკის მოჯირკვა
- შემავსებელი
- ჭრილის ხაზი
- ±0.00 კონსტრუქციული ნიშნული
- ±0.00 არქიტექტურული ნიშნული

შენიშვნები

1. ნახაზში შეტანილი ცვლილება უნდა შეთანხმდეს პროექტის ავტორთან.
2. შენობის საპროექტო ნული (±0.00) ტოლია +440.89 აბსოლუტური ნიშნულის.
3. პროექტში ყველა ზომა მოცემულია სანტიმეტრებში, ნიშნულები - მეტრებში.

მისამართი

ქ. თბილისი, ბებუთოვის ქ. III, №13
ს/კ: 01.11.04.005.194
3869 მ²

ნახაზის დასახელება:

ბეჭმა 14.00 ნიშნულზე

პროექტის სახელწოდება

მრავალბინიანი საცხოვრებელი სახლის,
A ბლოკის, არქიტექტურული პროექტი

სტადია	პროექტი	
თანამდებობა	გვარი	ხელმოწერა
არქიტექტორი	ქ.აბულაძე	
არქიტექტორი	ქ.ჭინჭიაშვილი	

თარიღი	2021 წ.	
შეკვეთა	შეკვეთები	მასშტაბი
A-3	A37	1:100

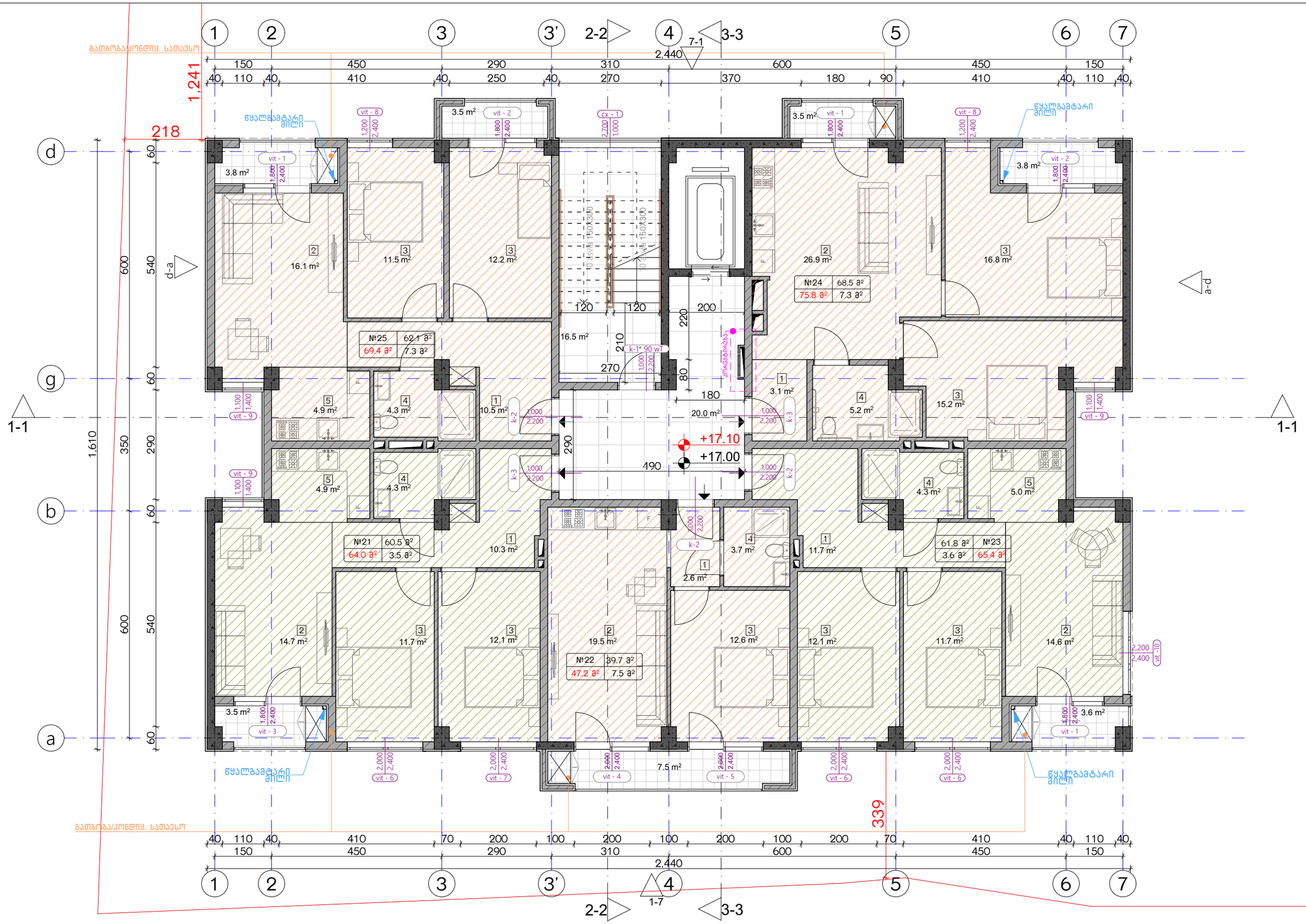

ექსპლიკაცია:
1. ჰოლი/შემოსასვლელი
2. საერთო ოთახი - სამზარეულო
3. საძინებელი
4. სპ. წერტილი
5. აივანი

კორექტირება		
№	კორექტირება	თარიღი
1		
2		
3		
4		
5		
6		
7		
8		

პირობითი ნიშნები:

- ნაკვეთის საზღვარი
- მონოლითი
- იატაკის მოჯირკვა
- შემავსებელი
- ჭრილის ხაზი
- ±0.00 კონსტრუქციული ნიშნული
- ±0.00 არქიტექტურული ნიშნული

შენიშვნები

1. ნახაზში შეტანილი ცვლილება უნდა შეთანხმდეს პროექტის ავტორთან.
2. შენობის საპროექტო ნული (±0.00) ტოლია +440.89 აბსოლუტური ნიშნულის.
3. პროექტში ყველა ზომა მოცემულია სანტიმეტრებში, ნიშნულები - მეტრებში.

მისამართი

ქ. თბილისი, ბიჭვინთის ქ. III, №13
ს/კ: 01.11.04.005.194
3869 მ²

ნახაზის დასახელება:

გეგმა 17.00 ნიშნულზე

პროექტის სახელწოდება

მრავალბინიანი საცხოვრებელი სახლის,
A ბლოკის, არქიტექტურული პროექტი

სტადია	პროექტი	
თანამდებობა	გვარი	ხელმოწერა
არქიტექტორი	ქ.აბულაძე	
არქიტექტორი	ქ.ჭინჭიაშვილი	

თარიღი	2021 წ.	
შეკვეთა	შეკვეთები	მასშტაბი
A-3	A38	1:100

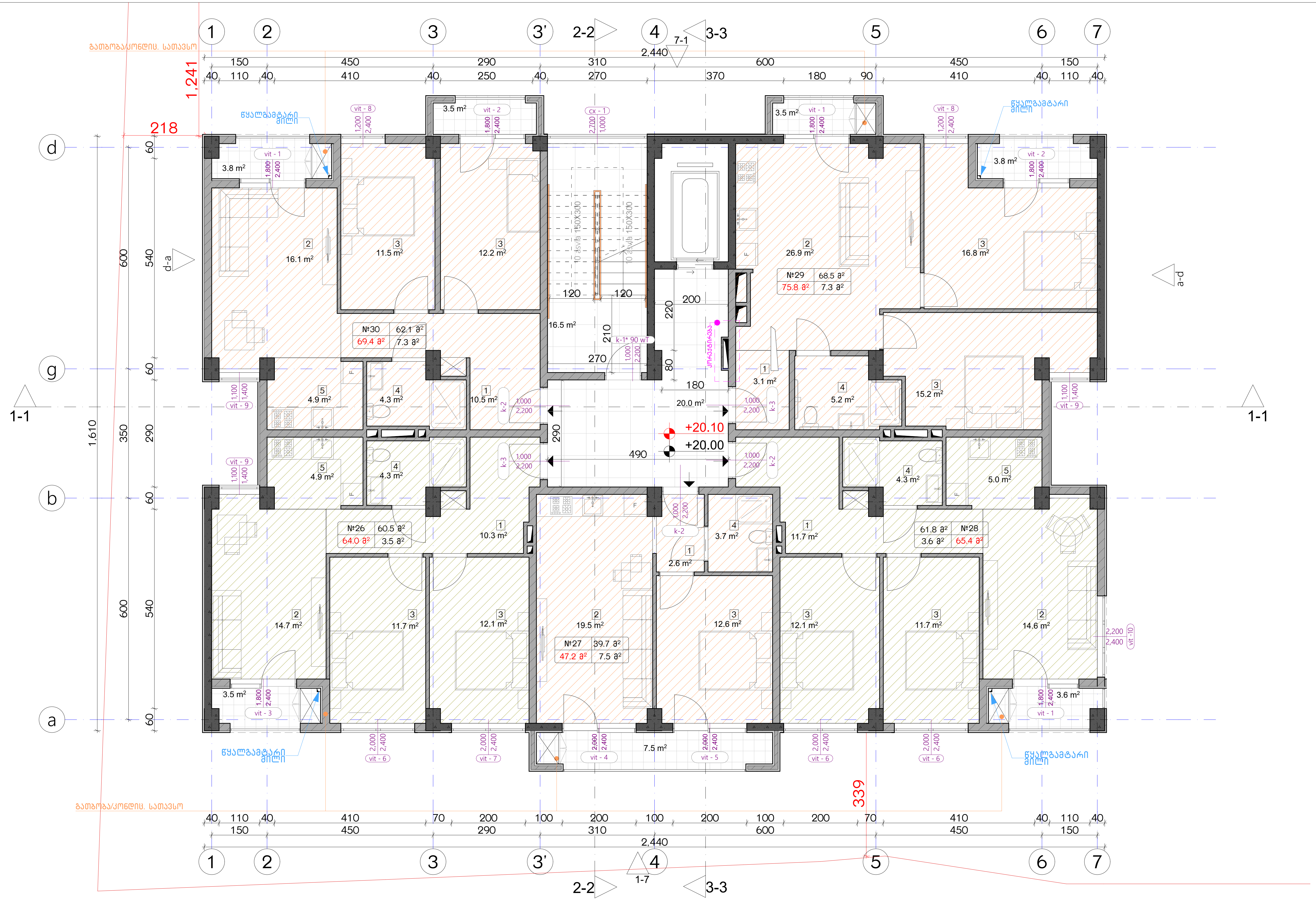

ექსპლიკაცია:
1. ჰოლი/შემოსასვლელი
2. საერთო ოთახი - სამზარეულო
3. საძინებელი
4. სვ. წერტილი
5. აივანი

კორექტირება

№	კორექტირება	თარიღი
1		
2		
3		
4		
5		
6		
7		
8		

პირობითი ნიშნები:

- ნაკვეთის საზღვარი
- მონოლითი
- იატაკის მოჭიმვა
- შემავსებელი
- ჭრილის ხაზი
- ±0.00 კონსტრუქციული ნიშნული
- ±0.00 არქიტექტურული ნიშნული

შენიშვნები

1. ნახაზში შეტანილი ყველა ცვლილება უნდა შეთანხმდეს პროექტის ავტორთან.
2. შენობის საპროექტო ნული (±0.00) ტოლია +440.89 აბსოლუტური ნიშნულის.
3. პროექტში ყველა ზომა მოცემულია სანტიმეტრებში, ნიშნულები - მეტრებში.

მისამართი

ქ. თბილისი, ბიჭვინთის ქ. III, №13
ს/კ: 01.11.04.005.194
3869 მ²

ნახაზის დასახელება:

გეგმა 20.00 ნიშნულზე

პროექტის სახელწოდება

მრავალბინიანი საცხოვრებელი სახლის, A ბლოკის, არქიტექტურული პროექტი

სტადია	პროექტი	
თანამდებობა	გვარი	ხელმოწერა
არქიტექტორი	კ.აბულაძე	
არქიტექტორი	კ.მინდიაშვილი	

თარიღი	2021 წ.	
ფორმატი	ფურცლები	მასშტაბი
A-3	A39	1:100

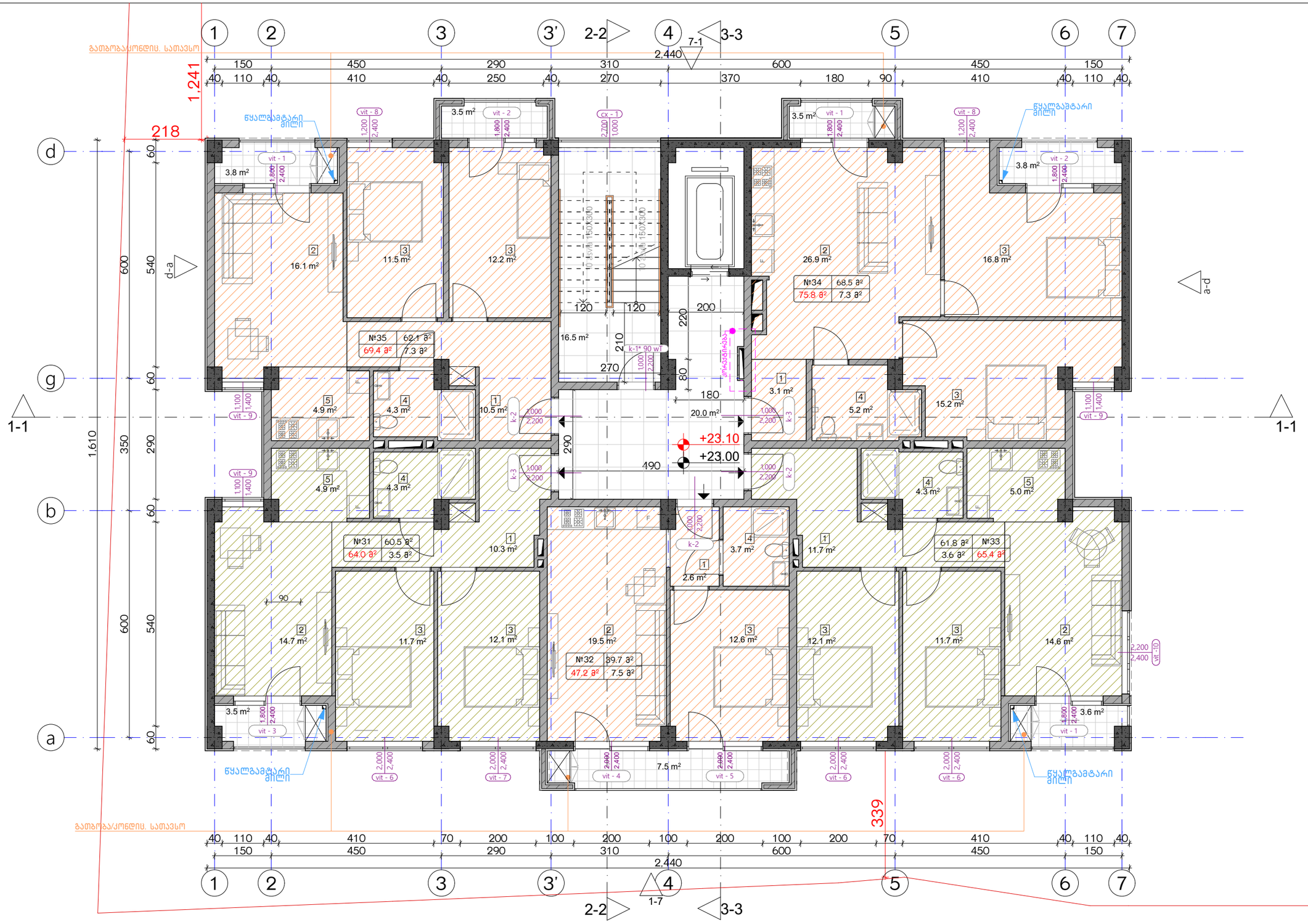

ექსპლიკაცია:
1. ჰოლი/შემოსასვლელი
2. საერთო ოთახი - სამზარეულო
3. საძინებელი
4. სპ. წერტილი
5. აივანი

კორექტირება		
№	კორექტირება	თარიღი
1		
2		
3		
4		
5		
6		
7		
8		

პირობითი ნიშნები:

- ნაკვეთის საზღვარი
- მონოლითი
- იატაკის მოჯირკვა
- შემავსებელი
- ჭრილის ხაზი
- ±0.00 კონსტრუქციული ნიშნული
- ±0.00 არქიტექტურული ნიშნული

შენიშვნები

1. ნახაზში შეტანილი ცვლილება უნდა შეთანხმდეს პროექტის ავტორთან.
2. შენობის საპროექტო ნული (±0.00) ტოლია +440.89 აბსოლუტური ნიშნულის.
3. პროექტში ცვლილება ზომა მოცემულია სანტიმეტრებში, ნიშნულები - მეტრებში.

მისამართი

ქ. თბილისი, ბებვინთის ქ. III, №13
ს/კ: 01.11.04.005.194
3869 მ²

ნახაზის დასახელება:

ბეჭმა 23.00 ნიშნულზე

პროექტის სახელწოდება

მრავალბინიანი საცხოვრებელი სახლის,
A ბლოკის, არქიტექტურული პროექტი

სტადია	პროექტი	
თანამდებობა	ბეჭარი	ხელმოწერა
არქიტექტორი	ქ.აბულაძე	
არქიტექტორი	ქ.ჭინდიაშვილი	

თარიღი	2021 წ.	
ფურცლის	ფურცლების	მასშტაბი
A-3	A40	1:100

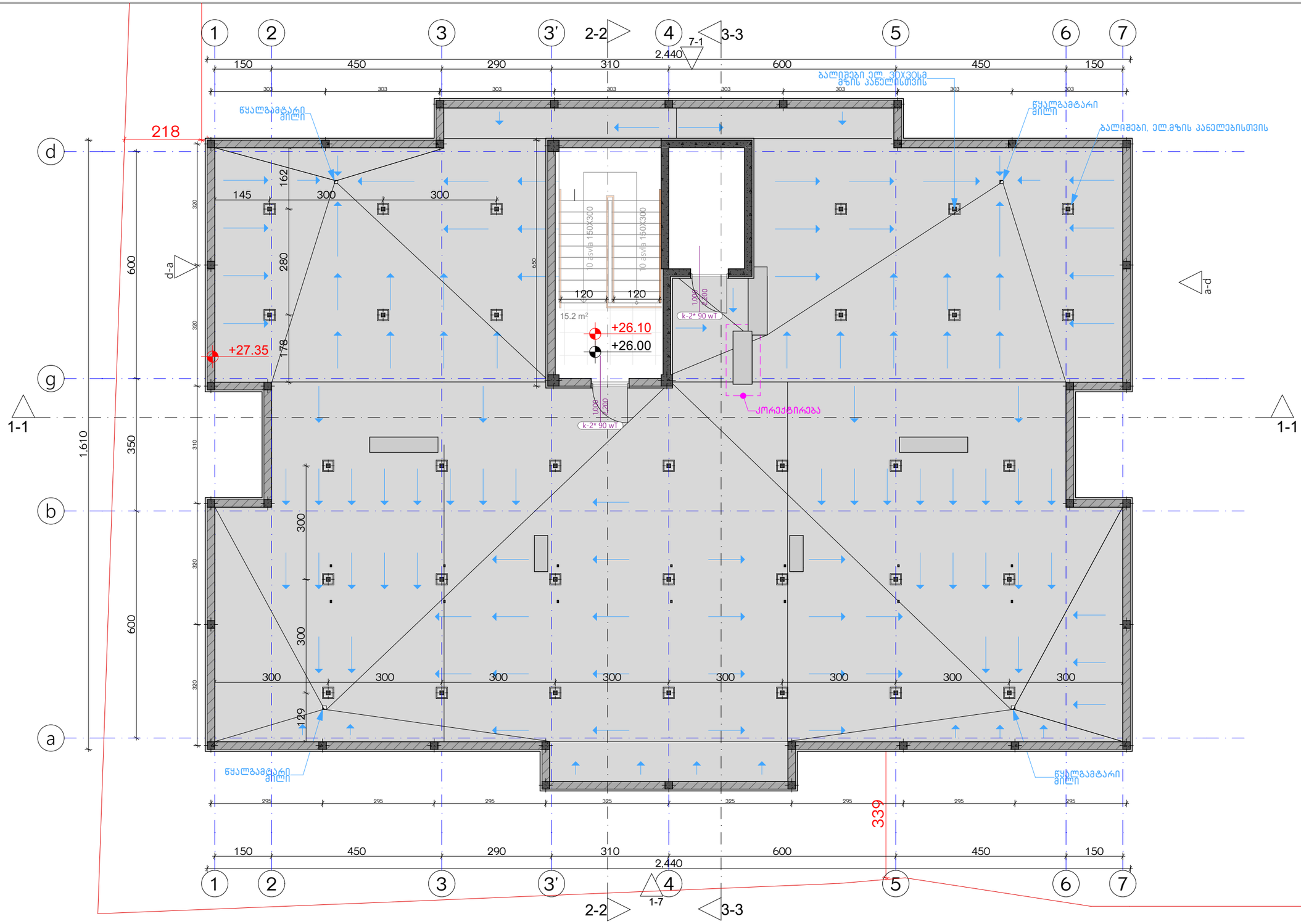

ექსპლიკაცია:

1. ჰოლი/შემოსასვლელი
2. საერთო ოთახი - სამზარეულო
3. საძინებელი
4. სპ. წერტილი
5. აივანი

კორექტირება

№	კორექტირება	თარიღი
1		
2		
3		
4		
5		
6		
7		
8		

პირობითი ნიშნები:

- ნაკვეთის საზღვარი
- მონოლითი
- იატაკის მოჭიმვა
- შემავსებელი
- ჭრილის ხაზი
- ±0.00 კონსტრუქციული ნიშნული
- ±0.00 არქიტექტურული ნიშნული

შენიშვნები

1. ნახაზში შეტანილი ცვლილება უნდა შეთანხმდეს პროექტის ავტორთან.
2. შენობის საპროექტო ნული (±0.00) ტოლია +440.89 აბსოლუტური ნიშნულის.
3. პროექტში ყველა ზომა მოცემულია სანტიმეტრებში, ნიშნულები - მეტრებში.

მისამართი

ქ. თბილისი, ბიჟვინთის ქ. III, №13
ს/კ: 01.11.04.005.194
3869 მ²

ნახაზის დასახელება:

გეგმა 26.00 ნიშნულზე

პროექტის სახელწოდება

მრავალბინიანი საცხოვრებელი სახლის, **A** გლოკის, არქიტექტურული პროექტი

სტადია	პროექტი	
თანამდებობა	გვარი	ხელმოწერა
არქიტექტორი	ქ.აბულაძე	
არქიტექტორი	ქ.მინდიაშვილი	

თარიღი	2021 წ.	
ფურცელი	ფურცლების	მასშტაბი
A-3	A41	1:100

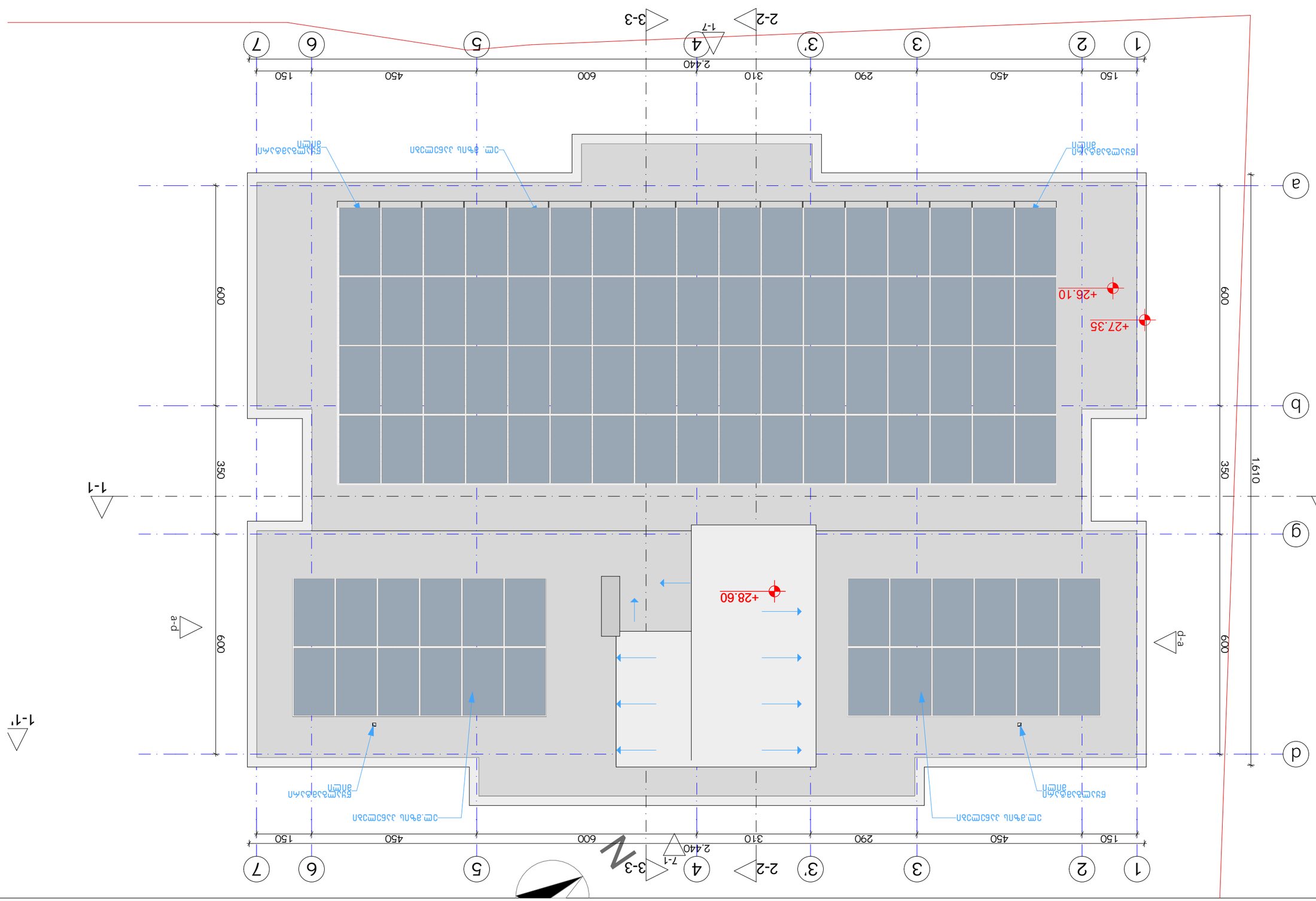

ДЗНАЧЕНИЕ ЛИСТА:	ДОКУМЕНТАЦИЯ ПО ПЛАНИРОВКЕ ТЕРРИТОРИИ. ПРОЕКТ ПЛАНИРОВКИ ТЕРРИТОРИИ ЖИЛОЙ ЗАСТРОЙКИ. ПЕРЕЧЕНЬ ОСНОВНЫХ ТЕХНИКО-ЭКОНОМИЧЕСКИХ ПОКАЗАТЕЛЕЙ.		
ОБЪЕКТ:	ЖИЛОЙ ДОМ С ПРИСТРОЕННЫМ ГАРАЖОМ И ПОДВАЛОМ. ЖИЛОЙ ДОМ С ПРИСТРОЕННЫМ ГАРАЖОМ И ПОДВАЛОМ.		
ЗАКАЗЧИК:	ЧАСТНОЕ ЛИЦО		
ГЕНПЛАН ЗЕМЕЛЬНОГО УЧАСТКА. ПЛАНИРОВОЧНАЯ ОРГАНИЗАЦИЯ ЗЕМЕЛЬНОГО УЧАСТКА.

ДОКУМЕНТАЦИЯ:	ДОМОВЛАДЕЛЕЦ:	ОБЕКТ:	
ЗАДАНИЕ ЗА ПРОЕКТИРАНЕ:	ЗАСТРОИТЕЛСТВО:	ВИД СМЕСЕНИ ВОДОПРОВОДНИ ТЕЧОВЕ:	ДОКУМЕНТ ЗА ОДОБРЕНИЕ И ИЗПЪЛНЕНИЕ:
ПРОЕКТАНТИ:	ПРОЕКТАНТСКА ФИРМА:	ЗАПОВЕД:	ЗАПОВЕД ЗА ИЗПЪЛНЕНИЕ:
ОДОБРИЛ:	ПРОВЕРИЛ:	ИЗГОТВИЛ:	
ЧЕРТЕЖ:	ДАТА:	МАЩАБ:	ЛИСТ:
ЧЕРТЕЖ:	ДАТА:	МАЩАБ:	ЛИСТ:

№	ДЕНОМИНАЦИЯ	ОБЯСНЕНИЕ
1		
2		
3		
4		
5		
6		
7		
8		

ЗАЛЕПВАНЕ:

ДОКУМЕНТ ЗА ОДОБРЕНИЕ:

ДОКУМЕНТ ЗА ИЗПЪЛНЕНИЕ:

ЗАПОВЕД ЗА ИЗПЪЛНЕНИЕ:

ЗАПОВЕД:

ИЗГОТВИЛ:

ПРОВЕРИЛ:

ОДОБРИЛ:

ПРОЕКТАНТСКА ФИРМА:

ПРОЕКТАНТИ:

ДАТА:

ЧЕРТЕЖ:

МАЩАБ:

ЛИСТ:

ПРОЕКТАНТСКА ФИРМА	ДАТА	ПОДПИС	ИМЕ, ФАМИЛИЯ	ЛИЦЕНЗ	ПРОЕКТАНТ

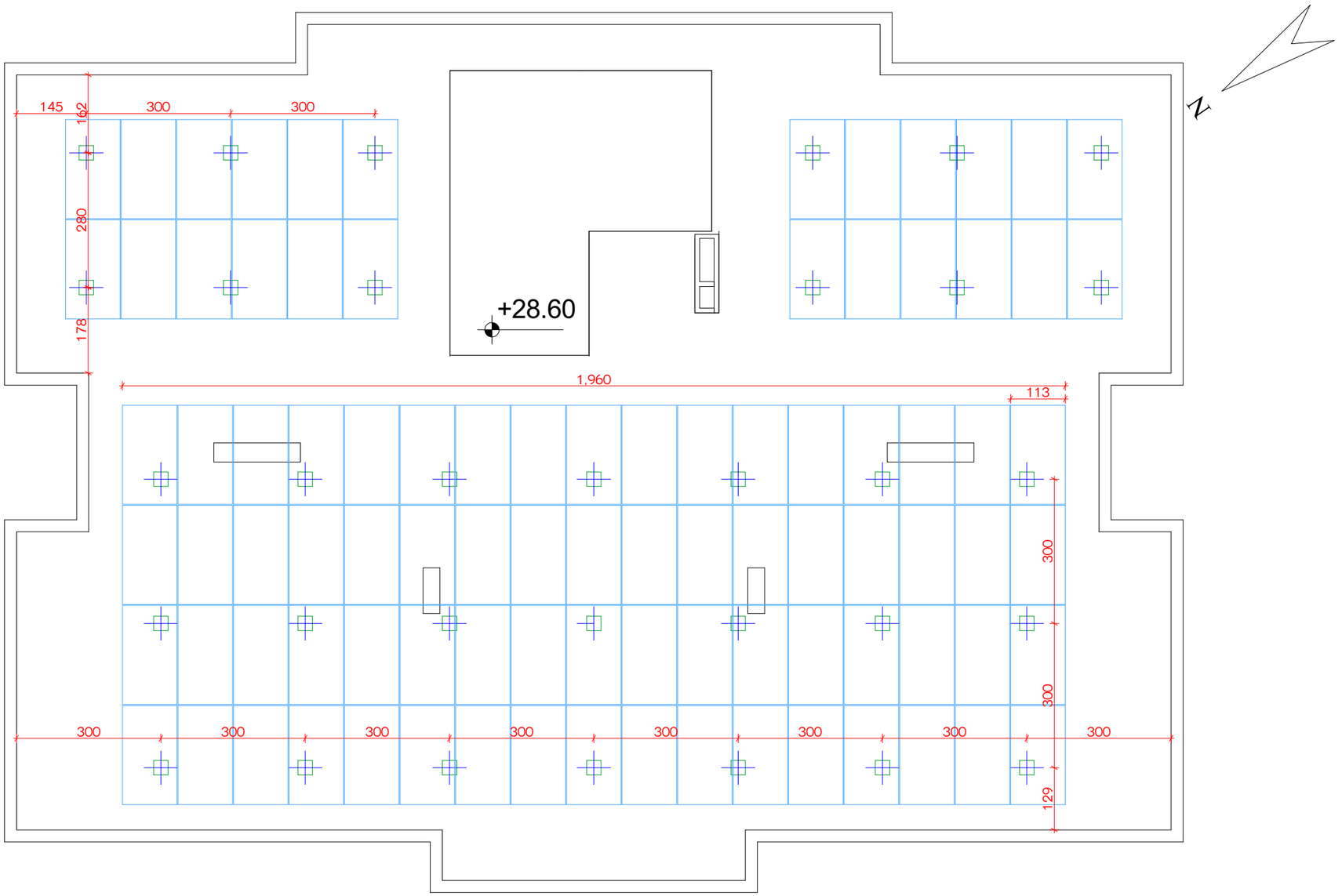

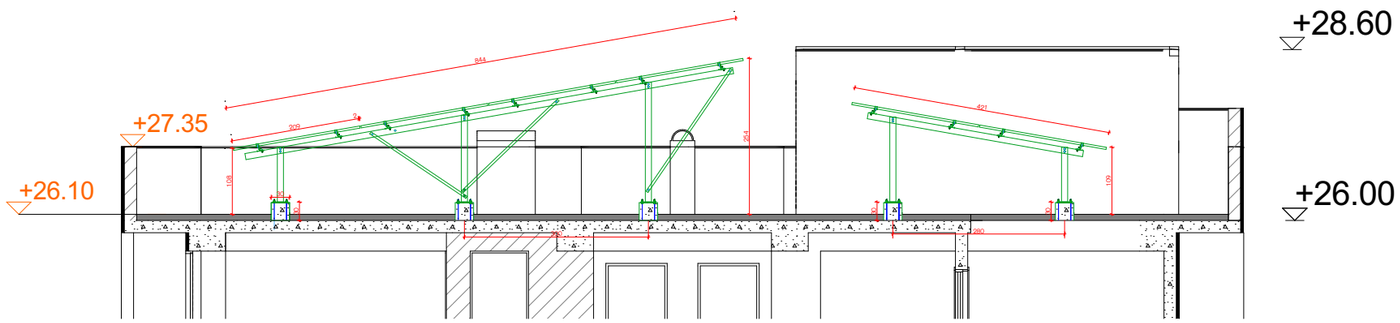

ექსპლიკაცია:	კორექტირება			პირობითი ნიშნები:	შენიშვნები	ნახაზის დასახელება:	პროექტის სახელწოდება	
	№	კორექტირება	თარიღი	ნაკვეთის საზღვარი მონოლითი იატაკის მოჭიმვა შემავსებელი ჭრილის ხაზი ±0.00 კონსტრუქციული ნიშნული ±0.00 არქიტექტურული ნიშნული	1. ნახაზში შეტანილი ცვლილება უნდა შეთანხმდეს პროექტის ავტორთან. 2. შენობის საპროექტო ნული (±0.00) ტოლია +440.89 აბსოლუტური ნიშნულის. 3. პროექტში ყველა ზომა მოცემულია სანტიმეტრებში, ნიშნულები - მეტრებში.	ელ. მზის პანელები	მრავალბინიანი საცხოვრებელი სახლის, **A** ბლოკის, არქიტექტურული პროექტი	
	1				მისამართი		სტადია პროექტი	
	2				ქ. თბილისი, ბიჭვინთის ქ. III, №13 ს/კ: 01.11.04.005.194 3869 მ²		თანამდებობა გვარი ხელმოწერა	
	3							თარიღი 2021 წ.
	4						არქიტექტორი კ.აბაშიძე	ფურცლები მასშტაბი
	5						არქიტექტორი ქ.მინდიაშვილი	**A**-3 **A52** **1:100**
	6							
	7							
	8							

1:40, 1:150	А-3		
1:40, 1:150	А53		
2021 г.			

№	Обозначение	Наименование	Примечание
		Документация по планировке территории	
		Проект планировки территории	
		Графическая часть	
1		Чертеж планировки территории	
		Материалы по обоснованию проекта планировки территории	
2		Материалы по обоснованию проекта планировки территории. Графическая часть	
3		Материалы по обоснованию проекта планировки территории. Пояснительная записка	

№	Обозначение	Наименование	Примечание
		Документация по межеванию территории	
		Проект межевания территории	
		Графическая часть	
4		Чертеж межевания территории	
		Материалы по обоснованию проекта межевания территории	
5		Материалы по обоснованию проекта межевания территории. Графическая часть	
6		Материалы по обоснованию проекта межевания территории. Пояснительная записка	

№	Обозначение	Наименование	Примечание
		Проект планировки территории	
		Графическая часть	
7		Чертеж планировки территории	
		Материалы по обоснованию проекта планировки территории	
8		Материалы по обоснованию проекта планировки территории. Графическая часть	

Условные обозначения:

- Границы зон планируемого размещения объектов капитального строительства
- Границы территории, в отношении которой разрабатывается проект планировки территории
- Границы территории, в отношении которой разрабатывается проект межевания территории
- Границы существующих земельных участков, поставленных на государственный кадастровый учет
- Границы образуемых земельных участков
- Границы зон с особыми условиями использования территории
- Красные линии
- Границы территории объектов культурного наследия
- Границы территории, подлежащей комплексному развитию
- Границы территории, подлежащей развитию
- Границы территории, подлежащей реновации
- Границы территории, подлежащей сносу
- Границы территории, подлежащей резервированию для государственных или муниципальных нужд
- Границы территории, подлежащей изъятию для государственных или муниципальных нужд
- Границы территории, подлежащей комплексному развитию по инициативе правообладателей
- Границы территории, подлежащей комплексному развитию по инициативе органов государственной власти
- Границы территории, подлежащей комплексному развитию по инициативе органов местного самоуправления
- Границы территории, подлежащей комплексному развитию по инициативе иных лиц
- Границы территории, подлежащей комплексному развитию по инициативе иных лиц, не являющихся правообладателями
- Границы территории, подлежащей комплексному развитию по инициативе иных лиц, не являющихся правообладателями, не являющихся органами государственной власти, органами местного самоуправления
- Границы территории, подлежащей комплексному развитию по инициативе иных лиц, не являющихся правообладателями, не являющихся органами государственной власти, органами местного самоуправления, не являющихся иными лицами
- Границы территории, подлежащей комплексному развитию по инициативе иных лиц, не являющихся правообладателями, не являющихся органами государственной власти, органами местного самоуправления, не являющихся иными лицами, не являющихся иными лицами
- Границы территории, подлежащей комплексному развитию по инициативе иных лиц, не являющихся правообладателями, не являющихся органами государственной власти, органами местного самоуправления, не являющихся иными лицами, не являющихся иными лицами, не являющихся иными лицами
- Границы территории, подлежащей комплексному развитию по инициативе иных лиц, не являющихся правообладателями, не являющихся органами государственной власти, органами местного самоуправления, не являющихся иными лицами, не являющихся иными лицами, не являющихся иными лицами, не являющихся иными лицами
- Границы территории, подлежащей комплексному развитию по инициативе иных лиц, не являющихся правообладателями, не являющихся органами государственной власти, органами местного самоуправления, не являющихся иными лицами, не являющихся иными лицами, не являющихся иными лицами, не являющихся иными лицами, не являющихся иными лицами
- Границы территории, подлежащей комплексному развитию по инициативе иных лиц, не являющихся правообладателями, не являющихся органами государственной власти, органами местного самоуправления, не являющихся иными лицами, не являющихся иными лицами, не являющихся иными лицами, не являющихся иными лицами, не являющихся иными лицами, не являющихся иными лицами
- Границы территории, подлежащей комплексному развитию по инициативе иных лиц, не являющихся правообладателями, не являющихся органами государственной власти, органами местного самоуправления, не являющихся иными лицами, не являющихся иными лицами, не являющихся иными лицами, не являющихся иными лицами, не являющихся иными лицами, не являющихся иными лицами, не являющихся иными лицами
- Границы территории, подлежащей комплексному развитию по инициативе иных лиц, не являющихся правообладателями, не являющихся органами государственной власти, органами местного самоуправления, не являющихся иными лицами, не являющихся иными лицами, не являющихся иными лицами, не являющихся иными лицами, не являющихся иными лицами, не являющихся иными лицами, не являющихся иными лицами, не являющихся иными лицами
- Границы территории, подлежащей комплексному развитию по инициативе иных лиц, не являющихся правообладателями, не являющихся органами государственной власти, органами местного самоуправления, не являющихся иными лицами, не являющихся иными лицами, не являющихся иными лицами, не являющихся иными лицами, не являющихся иными лицами, не являющихся иными лицами, не являющихся иными лицами, не являющихся иными лицами, не являющихся иными лицами
- Границы территории, подлежащей комплексному развитию по инициативе иных лиц, не являющихся правообладателями, не являющихся органами государственной власти, органами местного самоуправления, не являющихся иными лицами, не являющихся иными лицами, не являющихся иными лицами, не являющихся иными лицами, не являющихся иными лицами, не являющихся иными лицами, не являющихся иными лицами, не являющихся иными лицами, не являющихся иными лицами, не являющихся иными лицами
- Границы территории, подлежащей комплексному развитию по инициативе иных лиц, не являющихся правообладателями, не являющихся органами государственной власти, органами местного самоуправления, не являющихся иными лицами, не являющихся иными лицами, не являющихся иными лицами, не являющихся иными лицами, не являющихся иными лицами, не являющихся иными лицами, не являющихся иными лицами, не являющихся иными лицами, не являющихся иными лицами, не являющихся иными лицами, не являющихся иными лицами

Перечень координат характерных точек границ территории, в отношении которой разрабатывается проект планировки территории

1. Площадь территории составляет 0,0000 га.
2. Территория планировки ограничена (±0,00) координатами +440,89 зданием ТЦ «Ярмарка», расположенным по адресу: г. Ярославль, ул. Свободы, д. 13, и границами земельных участков, поставленных на государственный кадастровый учет.

д. Отрочково, Заозерского д. III, №13
Ь/д: 01.1104.005.194
3869 м²

Условные обозначения:

- Границы зон планируемого размещения объектов капитального строительства
- Границы территории, в отношении которой разрабатывается проект планировки территории
- Границы территории, в отношении которой разрабатывается проект межевания территории
- Границы существующих земельных участков, поставленных на государственный кадастровый учет
- Границы образуемых земельных участков
- Границы зон с особыми условиями использования территории
- Красные линии
- Границы территории объектов культурного наследия
- Границы территории, подлежащей комплексному развитию
- Границы территории, подлежащей развитию
- Границы территории, подлежащей реновации
- Границы территории, подлежащей сносу
- Границы территории, подлежащей резервированию для государственных или муниципальных нужд
- Границы территории, подлежащей изъятию для государственных или муниципальных нужд
- Границы территории, подлежащей комплексному развитию по инициативе правообладателей
- Границы территории, подлежащей комплексному развитию по инициативе органов государственной власти
- Границы территории, подлежащей комплексному развитию по инициативе органов местного самоуправления
- Границы территории, подлежащей комплексному развитию по инициативе иных лиц
- Границы территории, подлежащей комплексному развитию по инициативе иных лиц, не являющихся правообладателями
- Границы территории, подлежащей комплексному развитию по инициативе иных лиц, не являющихся правообладателями, не являющихся органами государственной власти, органами местного самоуправления
- Границы территории, подлежащей комплексному развитию по инициативе иных лиц, не являющихся правообладателями, не являющихся органами государственной власти, органами местного самоуправления, не являющихся иными лицами
- Границы территории, подлежащей комплексному развитию по инициативе иных лиц, не являющихся правообладателями, не являющихся органами государственной власти, органами местного самоуправления, не являющихся иными лицами, не являющихся иными лицами
- Границы территории, подлежащей комплексному развитию по инициативе иных лиц, не являющихся правообладателями, не являющихся органами государственной власти, органами местного самоуправления, не являющихся иными лицами, не являющихся иными лицами, не являющихся иными лицами
- Границы территории, подлежащей комплексному развитию по инициативе иных лиц, не являющихся правообладателями, не являющихся органами государственной власти, органами местного самоуправления, не являющихся иными лицами, не являющихся иными лицами, не являющихся иными лицами, не являющихся иными лицами
- Границы территории, подлежащей комплексному развитию по инициативе иных лиц, не являющихся правообладателями, не являющихся органами государственной власти, органами местного самоуправления, не являющихся иными лицами, не являющихся иными лицами, не являющихся иными лицами, не являющихся иными лицами, не являющихся иными лицами
- Границы территории, подлежащей комплексному развитию по инициативе иных лиц, не являющихся правообладателями, не являющихся органами государственной власти, органами местного самоуправления, не являющихся иными лицами, не являющихся иными лицами, не являющихся иными лицами, не являющихся иными лицами, не являющихся иными лицами, не являющихся иными лицами
- Границы территории, подлежащей комплексному развитию по инициативе иных лиц, не являющихся правообладателями, не являющихся органами государственной власти, органами местного самоуправления, не являющихся иными лицами, не являющихся иными лицами, не являющихся иными лицами, не являющихся иными лицами, не являющихся иными лицами, не являющихся иными лицами, не являющихся иными лицами, не являющихся иными лицами, не являющихся иными лицами
- Границы территории, подлежащей комплексному развитию по инициативе иных лиц, не являющихся правообладателями, не являющихся органами государственной власти, органами местного самоуправления, не являющихся иными лицами, не являющихся иными лицами, не являющихся иными лицами, не являющихся иными лицами, не являющихся иными лицами, не являющихся иными лицами, не являющихся иными лицами, не являющихся иными лицами, не являющихся иными лицами, не являющихся иными лицами

Материалы по обоснованию проекта планировки территории. Графическая часть

А Экспликация образуемых земельных участков

Номер	Площадь	Вид разрешенного использования

მისაწვდომი სან.კვანძი "ა" ტიპის ერთეულში

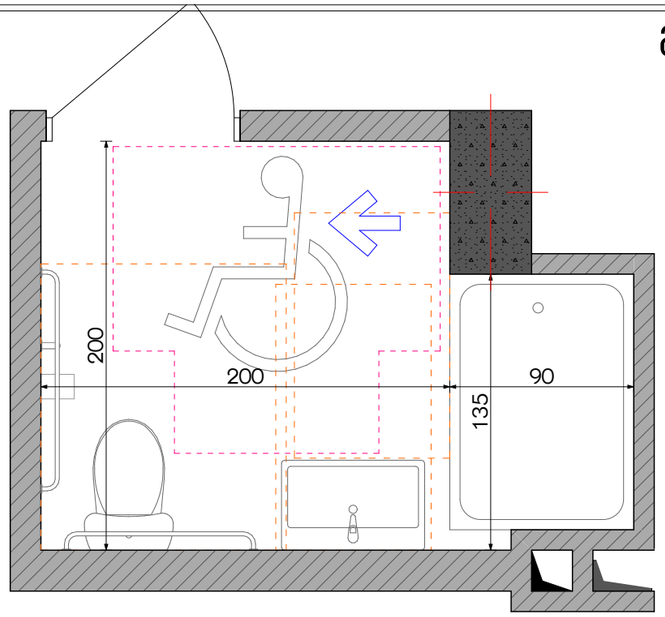

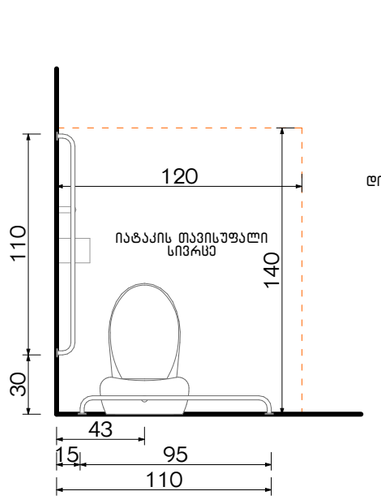

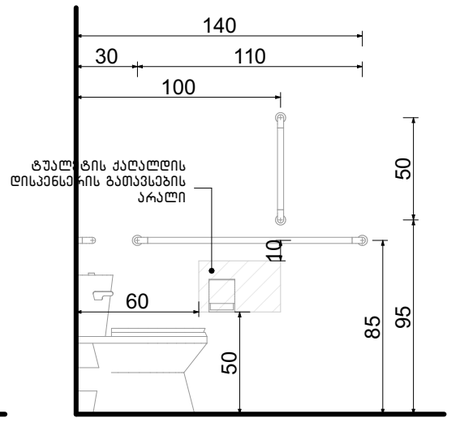

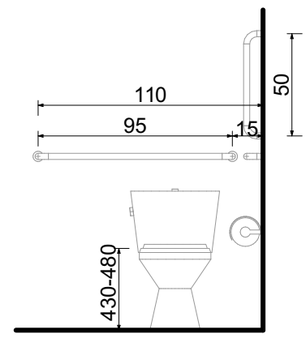

თავისუფალი სივრცე კართან მანევრირებისთვის ანჯამიანი კარი საკეტის მხრიდან მისაწვდომი გამოწევით გაღება

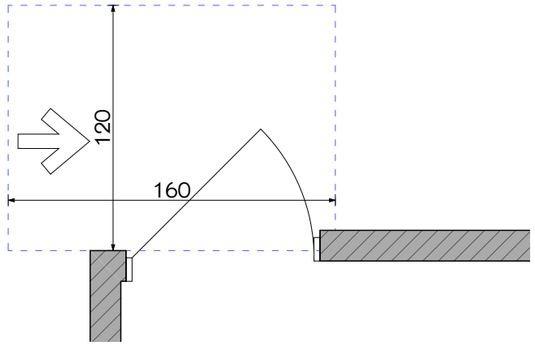

ხელსაბანის მდებარეობა

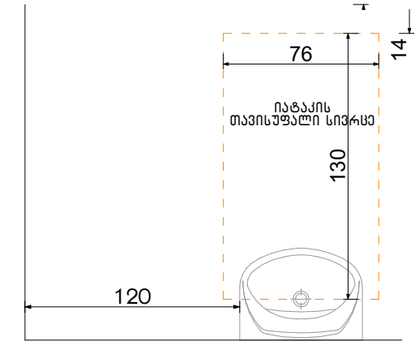

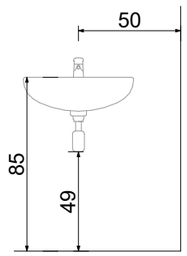

თავისუფალი სივრცე ფეხის ფალანგისათვის

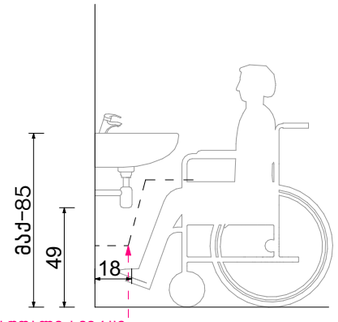

ფეხის ფალანგის თავისუფალი სივრცე

ფორმის მოსატრიალებელი სივრცე ვარიანტი 4

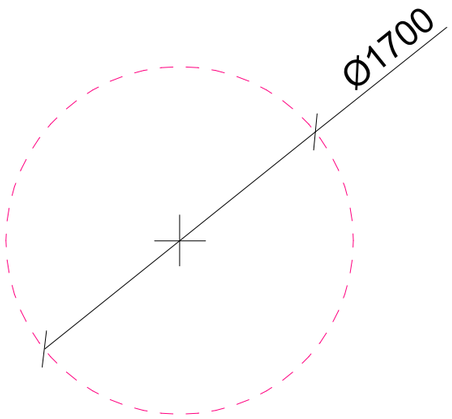

აბაზანის მდებარეობა

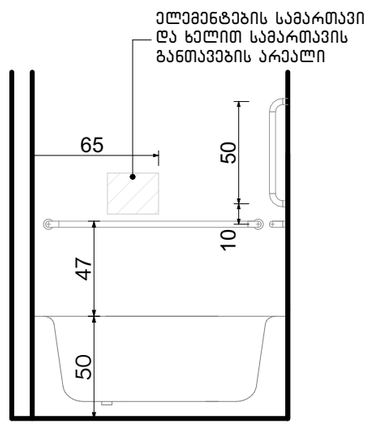

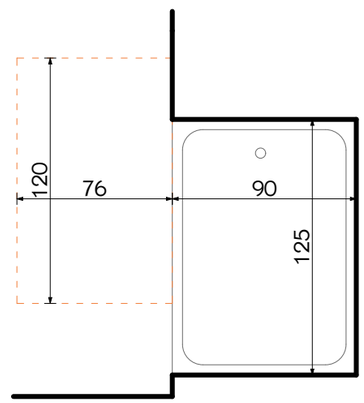

ექსპლიკაცია:

კორექტირება

№	კორექტირება	თარიღი
1		
2		
3		
4		
5		
6		
7		
8		

პირობითი ნიშნები:

- ნაკვეთის საზღვარი
- მოქმედი
- იატაკის მოპირკეთება
- შემავსებელი
- ჭრილის ხაზი
- ±0.00 კონსტრუქციული ნიშნული
- ±0.00 არქიტექტურული ნიშნული

შენიშვნები

1. ნახაზში შეტანილი ყველა ცვლილება უნდა შეთანხმდეს პროექტის ავტორთან.
2. შენობის საპროექტო ნული (±0.00) ტოლია +440.89 აბსოლუტური ნიშნულის.
3. პროექტში ყველა ზომა მოცემულია სანტიმეტრებში, ნიშნულები - მეტრებში.

მისამართი

ქ. თბილისი, ბიჟვინთის ქ. III, №13

ს/კ: 01.11.04.005.194

3869 მ²

.

ნახაზის დასახელება:

დეტალები

პროექტის სახელწოდება

მრავალბინიანი საცხოვრებელი სახლის,
A ბლოკის, არქიტექტურული პროექტი

სტადია	პროექტი	არ
თანამდებობა	გვარი	ხელმოწერა
არქიტექტორი	ქ.აბულაძე	
არქიტექტორი	ქ.ჭინჭიაშვილი	

თარიღი	2021 წ.	
ფორმატი	ფურცლები	მასშტაბი
A-3	A54	1:100

მისაწვდომი სან.კვანძები კომერციულ სივრცეში №1 №2 №3 №4

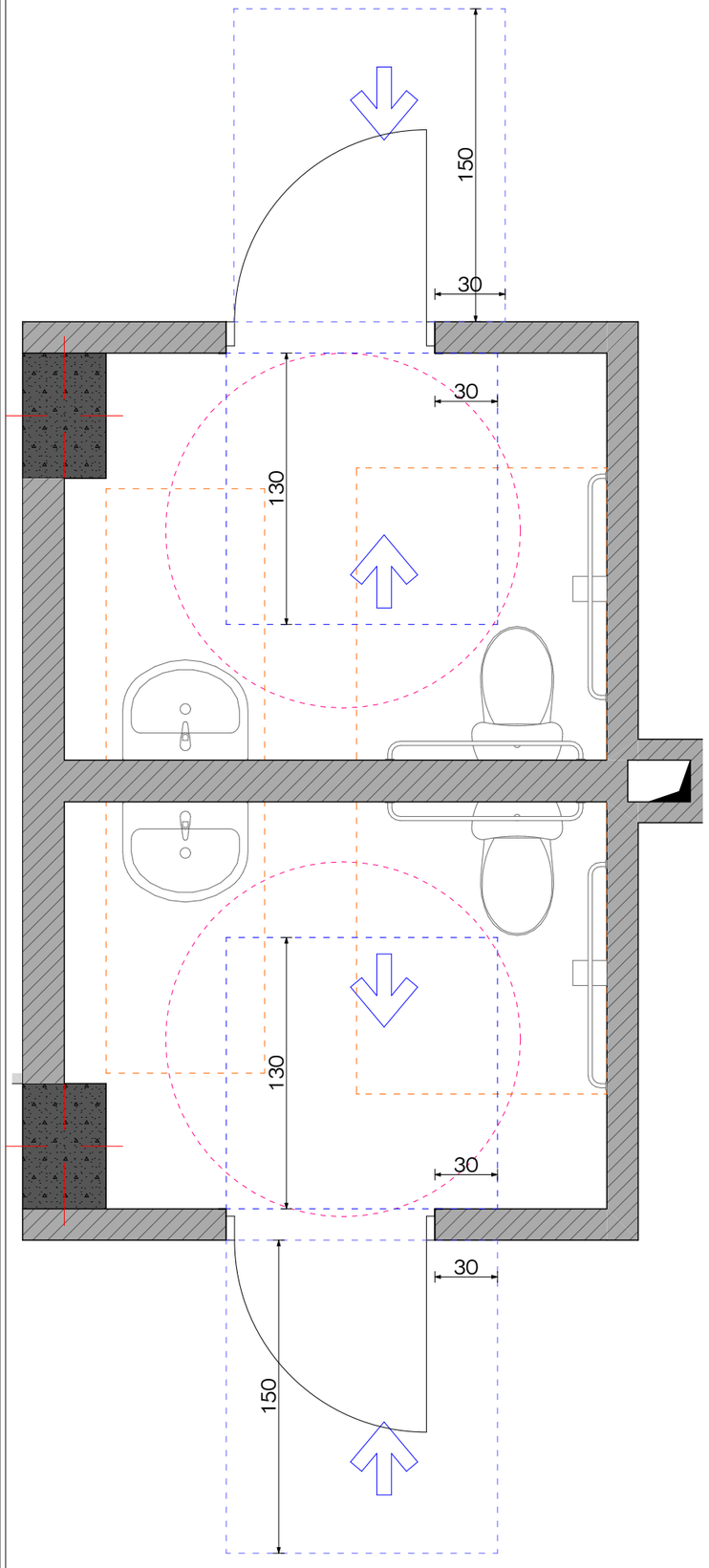

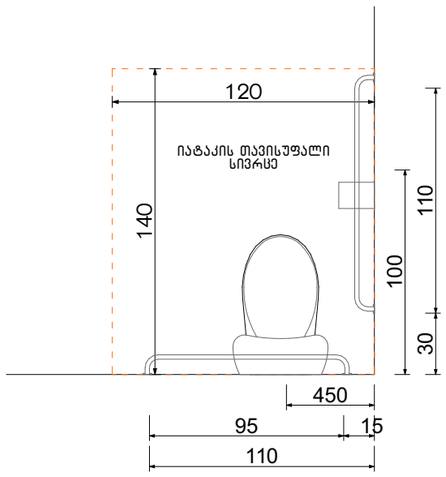

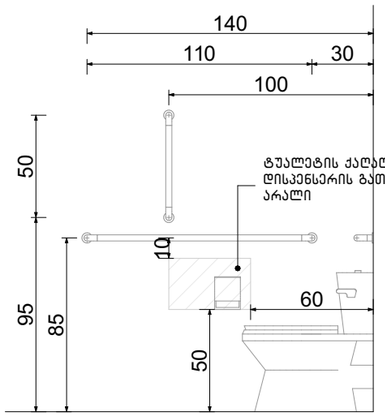

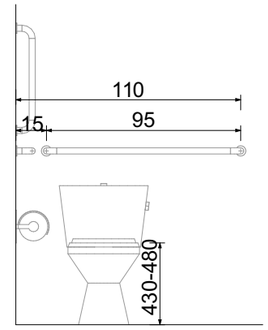

ფორმის მოსატრიალებელი სივრცე ვარიანტი 4

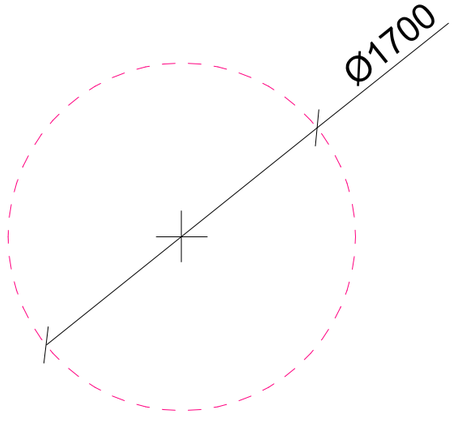

ხელსაბანის მდებარეობა

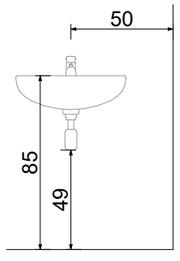

თავისუფალი სივრცე ფეხის ფალანგისათვის

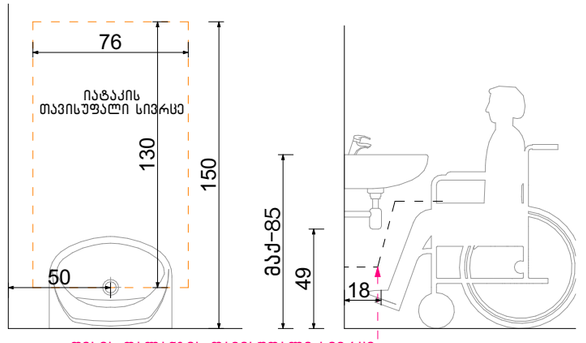

ფეხის ფალანგის თავისუფალი სივრცე

ექსპლიკაცია:

კორექტირება

№	კორექტირება	თარიღი
1		
2		
3		
4		
5		
6		
7		
8		

პირობითი ნიშნები:

- ნაკვეთის საზღვარი
- მონოლითი
- იატაკის მოპირკეთება
- შემავსებელი
- ჭრილის ხაზი
- ±0.00 კონსტრუქციული ნიშნული
- ±0.00 არქიტექტურული ნიშნული

შენიშვნები

1. ნახაზში შეტანილი ცვლილება უნდა შეთანხმდეს პროექტის ავტორთან.
2. შენობის საპროექტო ნული (±0.00) ტოლია +440.89 აბსოლუტური ნიშნულის.
3. პროექტში ცვლილა ზომა მოცემულია სანტიმეტრებში, ნიშნულები - მეტრებში.

მისამართი

ქ. თბილისი, ბიავნოთის ქ. III, №13

ს/კ: 01.11.04.005.194

3869 მ²

.

ნახაზის დასახელება:

დეტალები

პროექტის სახელწოდება

მრავალბინიანი საცხოვრებელი სახლის, **A** ბლოკის, არქიტექტურული პროექტი

სტადია	პროექტი	არ
თანამდებობა	გვარი	ხელმოწერა
არქიტექტორი	კ.ბაბულაძე	
არქიტექტორი	ქ.მინდიაშვილი	

თარიღი	2021 წ.	
ფორმატი	ფურცლები	მასშტაბი
A-3	A55	1:100

მისაწვდომი სან.კვანძები კომერციულ სივრცეში №5

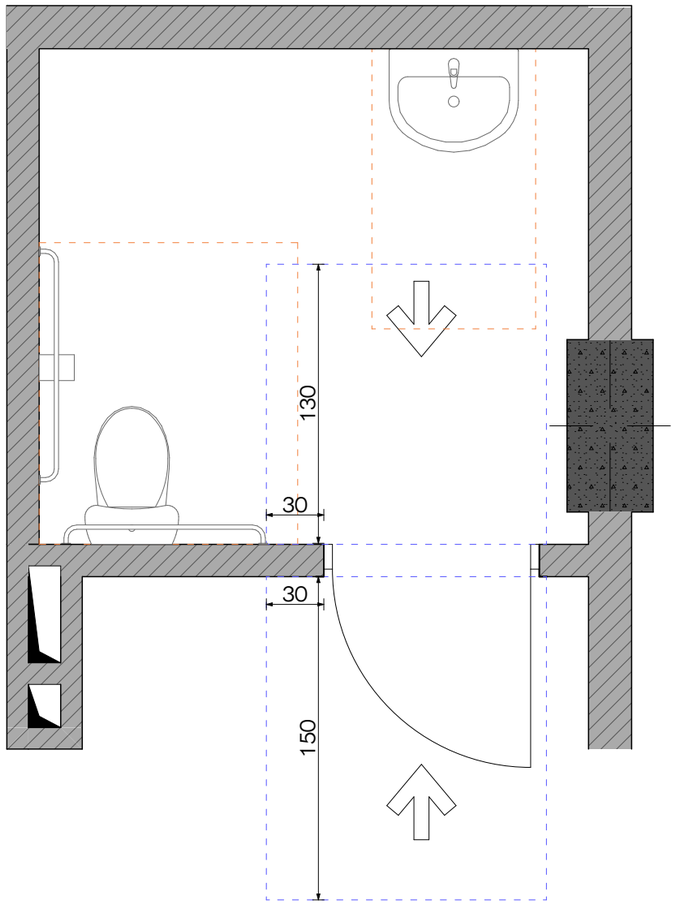

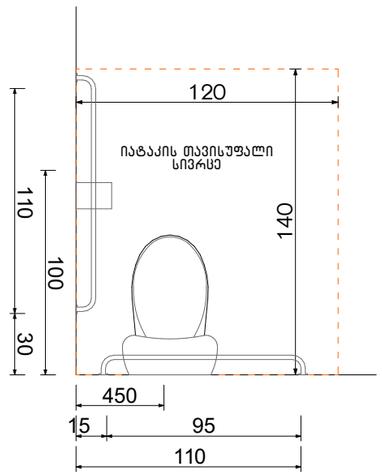

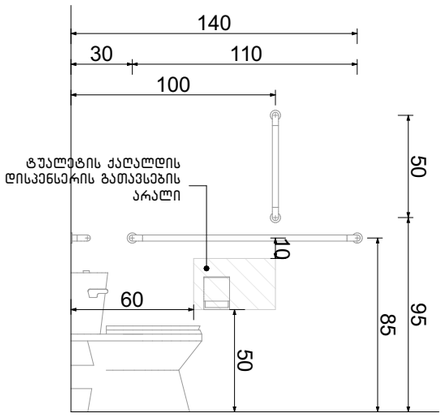

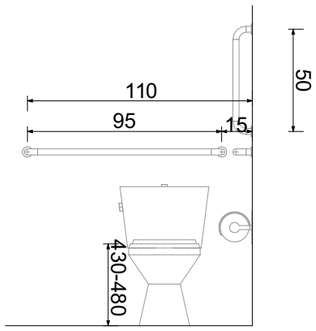

ფორმის მოსატრიალებელი სივრცე ვარიანტი 4

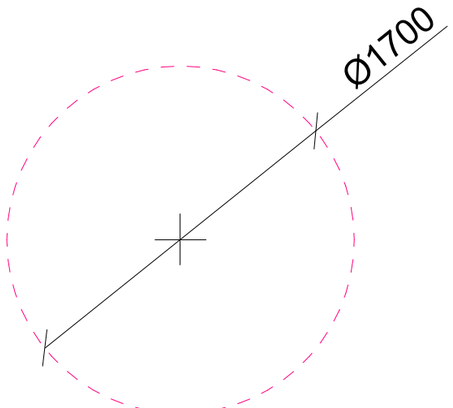

ხელსაბანის მდებარეობა

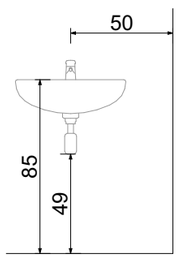

თავისუფალი სივრცე ფეხის ფალანგისათვის

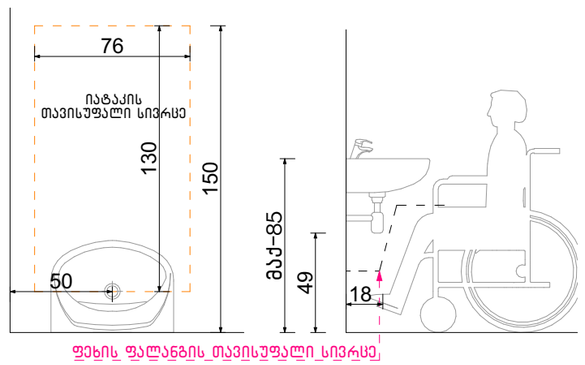

ფეხის_ფალანგის_თავისუფალი_სივრცე

ექსპლიკაცია:

კორექტირება

№	კორექტირება	თარიღი
1		
2		
3		
4		
5		
6		
7		
8		

პირობითი ნიშნები:

- ნაკვეთის საზღვარი
- მიწოლითი
- იატაკის მოპირკეთება
- შემავსებელი
- ჭრილის ხაზი
- ±0.00 კონსტრუქციული ნიშნული
- ±0.00 არქიტექტურული ნიშნული

შენიშვნები

1. ნახაზში შეტანილი ყველა ცვლილება უნდა შეთანხმდეს პროექტის ავტორთან.
2. შენობის საპროექტო ნული (±0.00) ტოლია +440.89 აბსოლუტური ნიშნულის.
3. პროექტში ყველა ზომა მოცემულია სანტიმეტრებში, ნიშნულები - მეტრებში.

მისამართი

ქ. თბილისი, ბიბვინთის ქ. III, №13
ს/კ: 01.11.04.005.194
3869 მ²
.

ნახაზის დასახელება:

დეტალები

პროექტის სახელწოდება

მრავალბინიანი საცხოვრებელი სახლის,
A ბლოკის, არქიტექტურული პროექტი

სტადია	პროექტი	არ
თანამდებობა	გვარი	ხელმოწერა
არქიტექტორი	კ.აბულაძე	
არქიტექტორი	ქ.ჭინჭიბაშვილი	

თარიღი	2021 წ.	
ფორმატი	ფურცლები	მასშტაბი
A-3	A56	1:100

ორმხრივი კავშირის გამოყენების წესები, ნიშანი უნდა გაიკრას თავშესაფრის ფართობებთან

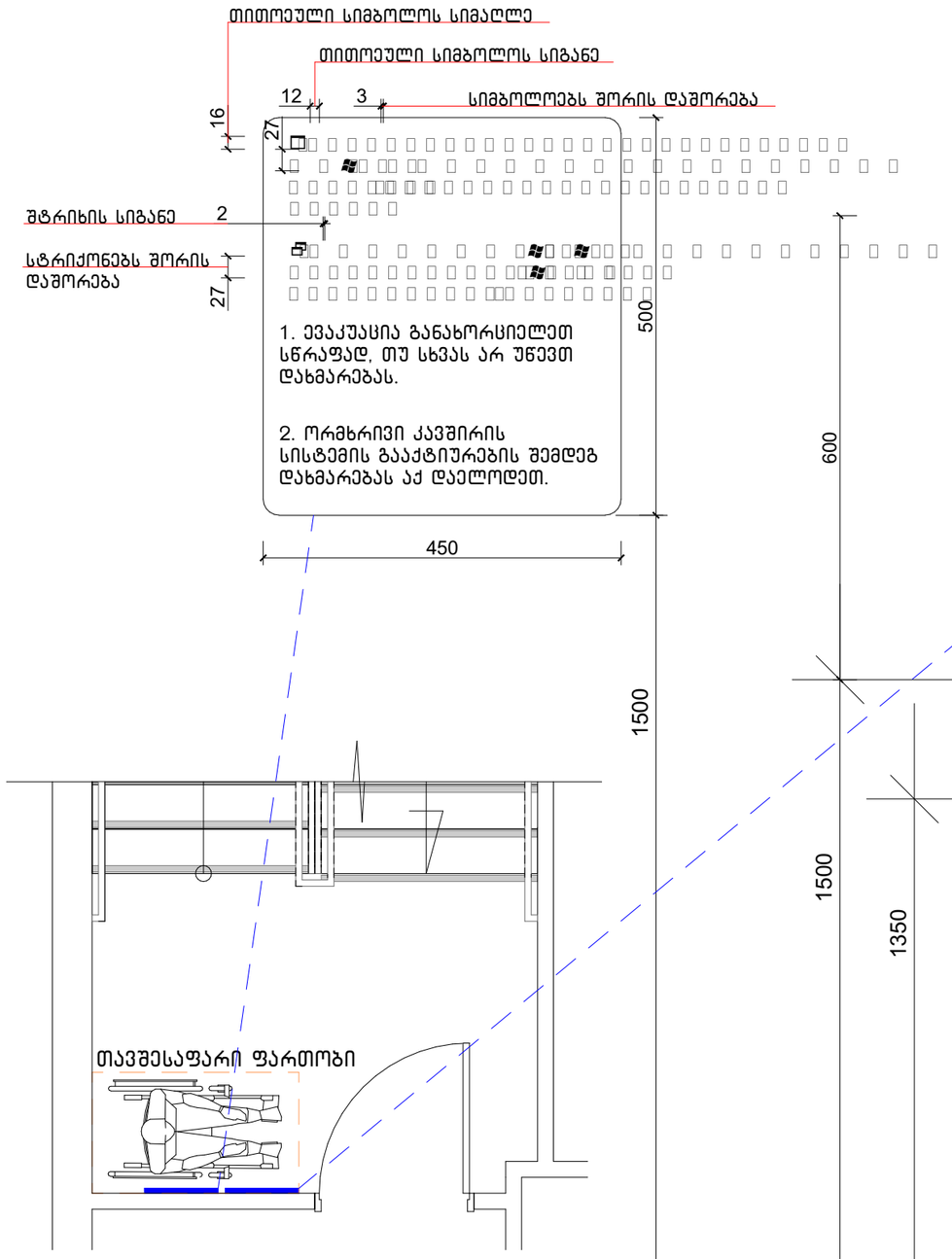

გზა-კიბის ამოსასვლობის ნიშანი, გზა-კიბის საზღვრებში, დერეფანში გამავალი კარის საკეტის მომიჯნავედ

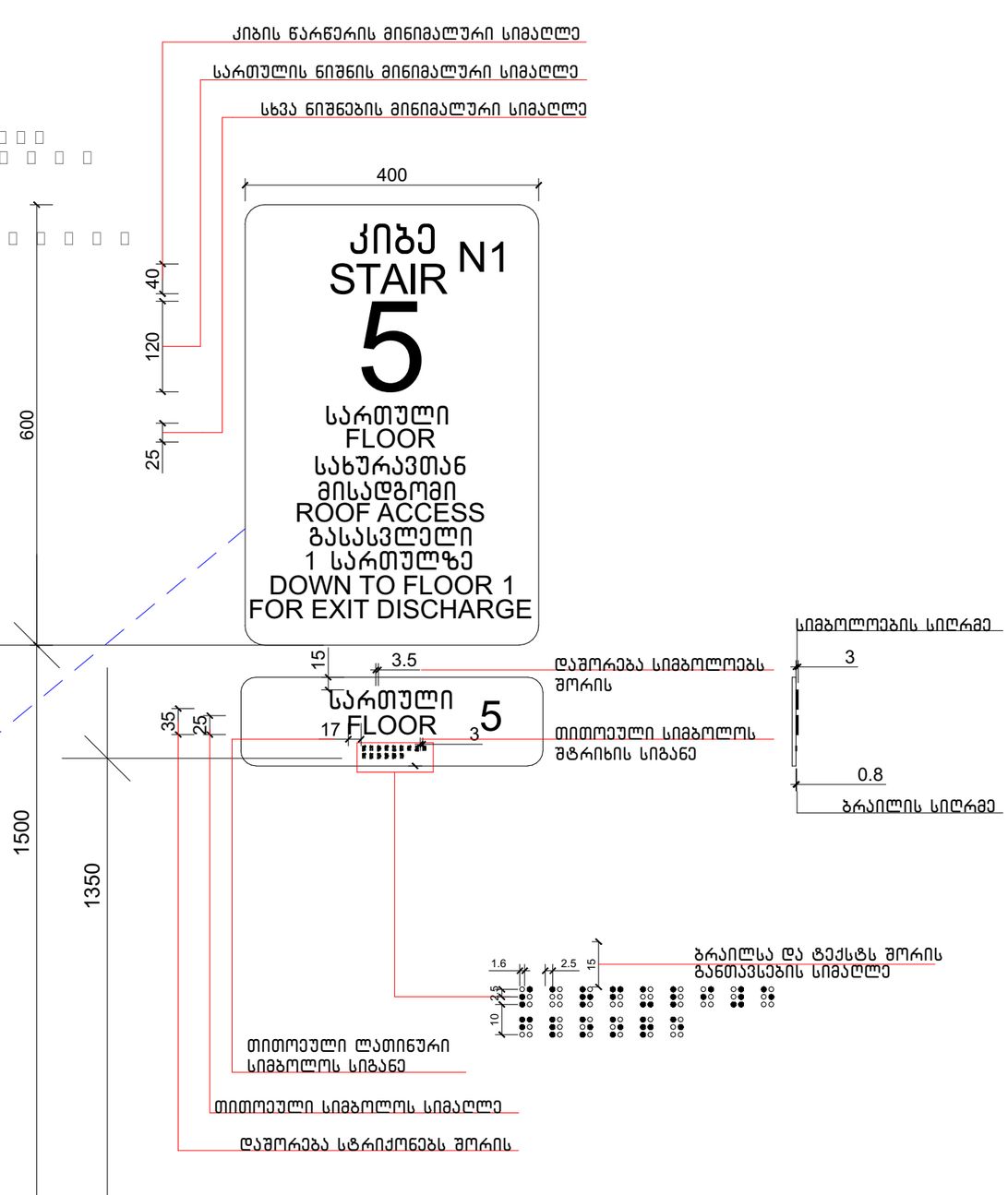

ექსპლიკაცია:

კორექტირება

№	კორექტირება	თარიღი
1		
2		
3		
4		
5		
6		
7		
8		

პირობითი ნიშნები:

- ნაკვეთის საზღვარი
- მოწოლითი
- იატაკის მოპირკეთება
- შემავსებელი
- ჭრილის ხაზი
- ±0.00 კონსტრუქციული ნიშნული
- ±0.00 არქიტექტურული ნიშნული

შენიშვნები

1. ნახაზში შეტანილი ყველა ცვლილება უნდა შეთანხმდეს პროექტის ავტორთან.
2. შენობის საპროექტო ნული (±0.00) ტოლია +440.89 აბსოლუტური ნიშნულის.
3. პროექტში ყველა ზომა მოცემულია სანტიმეტრებში, ნიშნულები - მეტრებში.

მისამართი

ქ. თბილისი, ბიგვინთის ქ. III, №13
ს/კ: 01.11.04.005.194
3869 მ²
.

ნახაზის დასახელება:

დეტალები

პროექტის სახელწოდება

მრავალბინიანი საცხოვრებელი სახლის, **A** ბლოკის, არქიტექტურული პროექტი

სტადია	პროექტი	არ
თანამდებობა	გვარი	ხელმოწერა
არქიტექტორი	ქ.აბულაძე	
არქიტექტორი	ქ.მინდიაშვილი	

თარიღი	2021 წ.	
ფორმატი	ფურცლები	მასშტაბი
A-3	A57	1:100

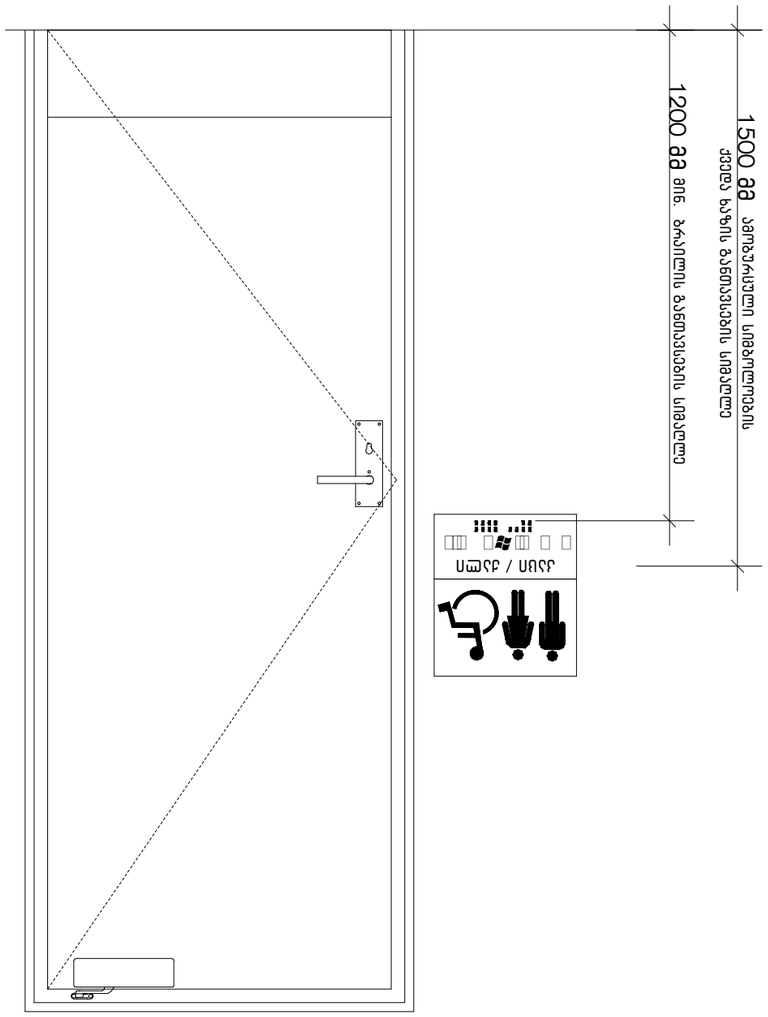

ტექნიკური	შეთანხმებული	ბაზარბაშია
		A-3
	A58	1:100

დასტური	2021 წ.

ცვლილების №№	ცვლილების შინაარსი	თარიღი
1		
2		
3		
4		
5		
6		
7		
8		

ცვლილებების ნუსხა:

±0.00	არსებული ასფალტის ფარი
±0.00	ახალი ასფალტის ფარი
	ბეტონის ბორდიური
	ტროტუარის ფილა
	ბეტონის ბალიში
	ასანთქმული ასანთი
	ასანთქმული ასანთი
	ასანთქმული ასანთი

ნიშნების ახსნა:

ტექნიკური	შეთანხმებული
დასტური	2021 წ.

ცვლილების №№	ცვლილების შინაარსი	თარიღი
1		
2		
3		
4		
5		
6		
7		
8		

ცვლილებების ნუსხა:

±0.00	ასანთქმული ასანთის ფარი
±0.00	ახალი ასფალტის ფარი
	ბეტონის ბორდიური
	ტროტუარის ფილა
	ბეტონის ბალიში
	ასანთქმული ასანთი
	ასანთქმული ასანთი
	ასანთქმული ასანთი

ნიშნების ახსნა:

1. ნახაზი შესრულებულია გეოდეზიურ საზომ ხელსაწყოებზე.
2. ვერტიკალური სანიაღვრე ჭაბურღილების ადგილმდებარეობა ზუსტდება სამშენებლო სამუშაოების დაწყებამდე.
3. ანაწერებში მოცემული ნიშნულები აბსოლუტურია ბალტიის სისტემაში.
4. ნახაზზე ასახული ინფორმაცია საკმარისია ნაგებობის ასაგებად.

ნაგებობის ტექნიკური ნაწილი

ობიექტის დასახელება	ბაზარბაშია
ნაგებობის ტიპი	ასანთქმული ასანთი
ნაგებობის ადგილმდებარეობა	ქ. თბილისი, ისნის რაიონი, ბაზარბაშია
ნაგებობის ფუნქციური დანიშნულება	ასანთქმული ასანთის ფარი
ნაგებობის კლასი	III
ნაგებობის მშენებლობის ხანგრძლივობა	1 თვე
ნაგებობის ექსპლუატაციის ვადა	5 წელი
ნაგებობის მშენებლობის ორგანიზაციული წესი	ქვედა ხაზის განლაგების სიმაღლე 1200 მმ მინ. ზრაუზის განლაგების სიმაღლე 1500 მმ ამოსაწყობი სიმაღლეების
ნაგებობის მშენებლობის ტექნიკური წესი	ასანთქმული ასანთის ფარი
ნაგებობის ექსპლუატაციის ტექნიკური წესი	ასანთქმული ასანთის ფარი
ნაგებობის ექსპლუატაციის ორგანიზაციული წესი	ასანთქმული ასანთის ფარი

ნიშანი პიქტოგრამებით, ამობურცული ნიშნებით და ბრაილით გათვალისწინებული მისაწვდომი ტუალეტებთან კარის მომიჯნავედ

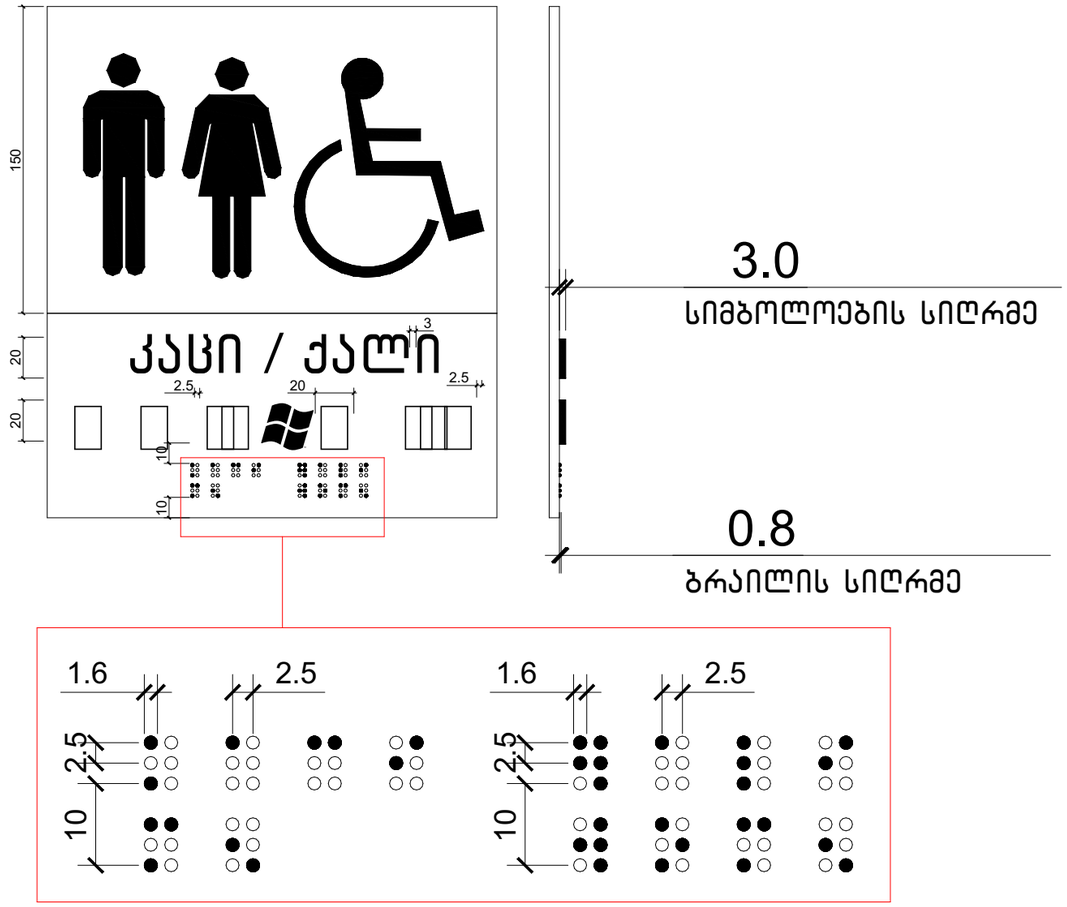

ექსპლიკაცია:

კორექტირება

№	კორექტირება	თარიღი
1		
2		
3		
4		
5		
6		
7		
8		

პირობითი ნიშნები:

- ნაკვეთის საზღვარი
- მონოლითი
- იატაკის მოპირკეთება
- შემავსებელი
- ჭრილის ხაზი
- ±0.00 კონსტრუქციული ნიშნული
- ±0.00 არქიტექტურული ნიშნული

შენიშვნები

1. ნახაზში შეტანილი ცვლილება უნდა შეთანხმდეს პროექტის ავტორთან.
2. შენობის საპროექტო ნული (±0.00) ტოლია +440.89 აბსოლუტური ნიშნულის.
3. პროექტში ცვლილება ზომა მოცემულია სანტიმეტრებში, ნიშნულები - მეტრებში.

მისამართი

ქ. ობილისი, ბიგვინოთის ქ. III, №13
ს/კ: 01.11.04.005.194
3869 მ²
.

ნახაზის დასახელება:

დეტალები

პროექტის სახელწოდება

მრავალბინიანი საცხოვრებელი სახლის,
A ბლოკის, არქიტექტურული პროექტი

სტადია	პროექტი	არ
თანამდებობა	გვარი	ხელმოწერა
არქიტექტორი	კ.აბულაძე	
არქიტექტორი	ქ.მინდიაშვილი	

თარიღი	2021 წ.	
ფორმატი	ფურცლები	მასშტაბი
A-3	A59	1:100

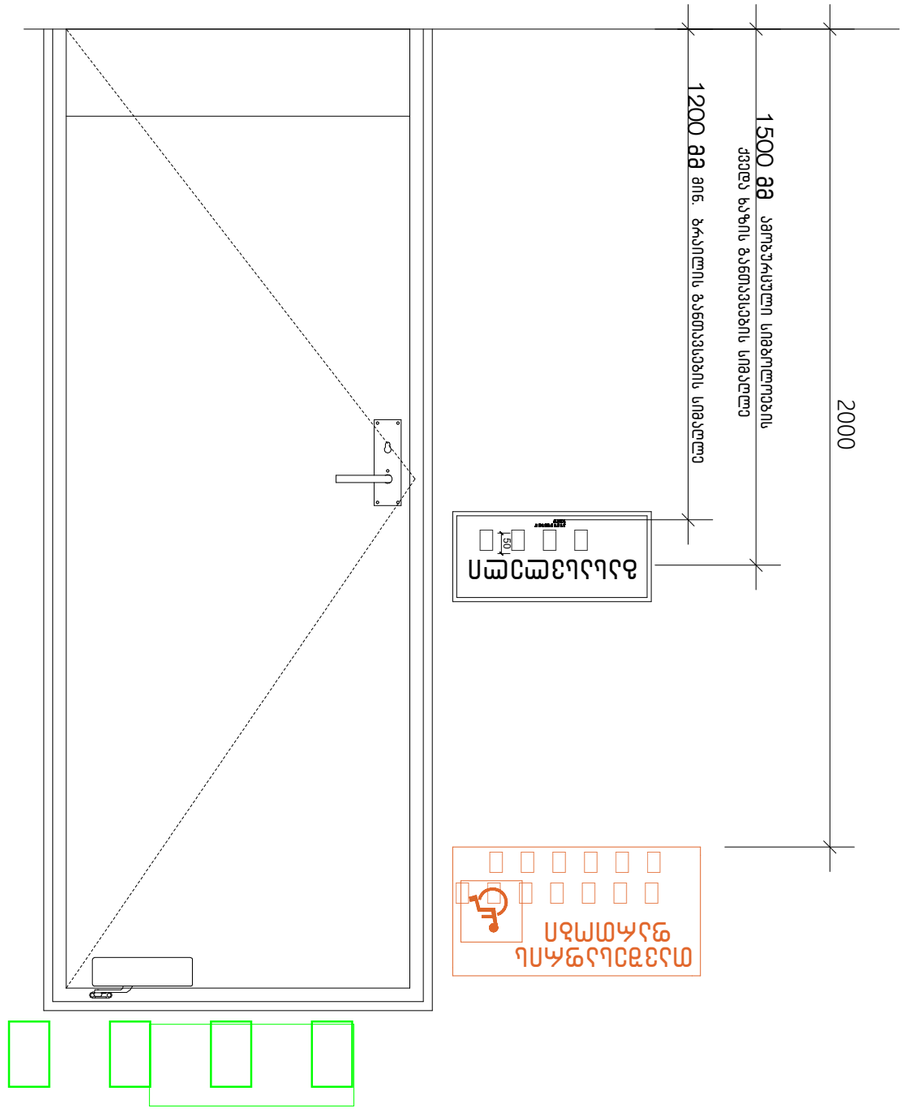

ეტაპობრივი მშენებლობის ეტაპები:

№	ეტაპის დასახელება	თარიღი
1		
2		
3		
4		
5		
6		
7		
8		

ნიშნები:

- ნაკვეთის საზღვარი
- ნაგებობის ჩრდილოვანი ნაწილი
- ±0.00 ნაგებობის ათვლის ნიშნული
- ±0.00 არსებული ნიშნული
- ნაგებობის ნაწილი
- ნაგებობის ნაწილი

1. ნახაზზე მოცემული ზომები მოცემულია სმ-ში
2. მშენებლის ნაკისრია ნებისმიერი ცვლილების შესახებ პროექტის ავტორთან შეთანხმება
3. ნაგებობის მშენებლობა დაწყებამდე მოითხოვება ნებართვა
4. ნაგებობის ექსპლუატაციაში მიღება მოხდება ნებართვით გათვალისწინებული სამუშაოების სრულად შესრულების შემდეგ

პროექტის დასახელება	
ნაგებობის ტიპი	ნაგებობის ნაწილი
ნაგებობის ფუნქციური კლასი	
ნაგებობის ფუნქციური კატეგორია	
ნაგებობის ფუნქციური კლასი	ც
მისამართი	ქ. თბილისი, ისნის რაიონი, დიდი დიღომის მე-13 მკრ.
ს/კ	01.1104.005.194
ნაკვეთის ფართობი	3869 მ²
ნაკვეთის საკადასტრო კოდი:	
ფენის დასახელება	
ტერიტორიის ბალანსი	
ტერიტორიის გეგმა	
მასშტაბი	1:100
თარიღი	2021 წ.

A-3	A60	1:100
შესრულებულ	შემოწმებულ	გასაგებად

გასასვლელის განათებული ნიშანი

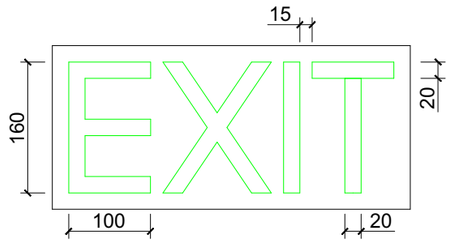

განათებული ნიშანი თავშესაფრის ფართობთან მიმავალ კართან

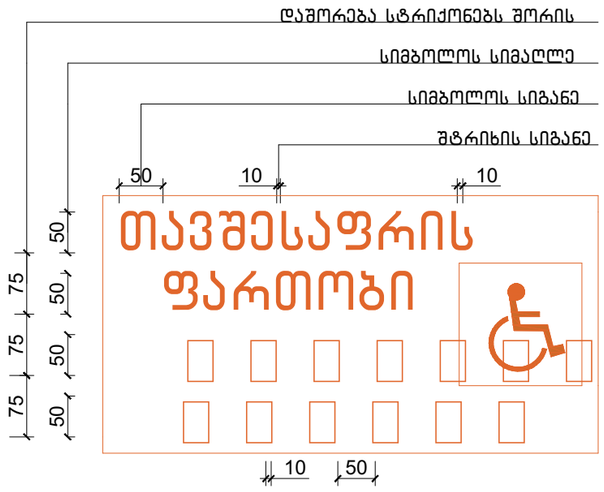

ნიშანი ამობურცული სიმბოლოებით და ბრაილით გზა-კიბის შესასვლელთან და გარეთ გამავალ ყველა კართან

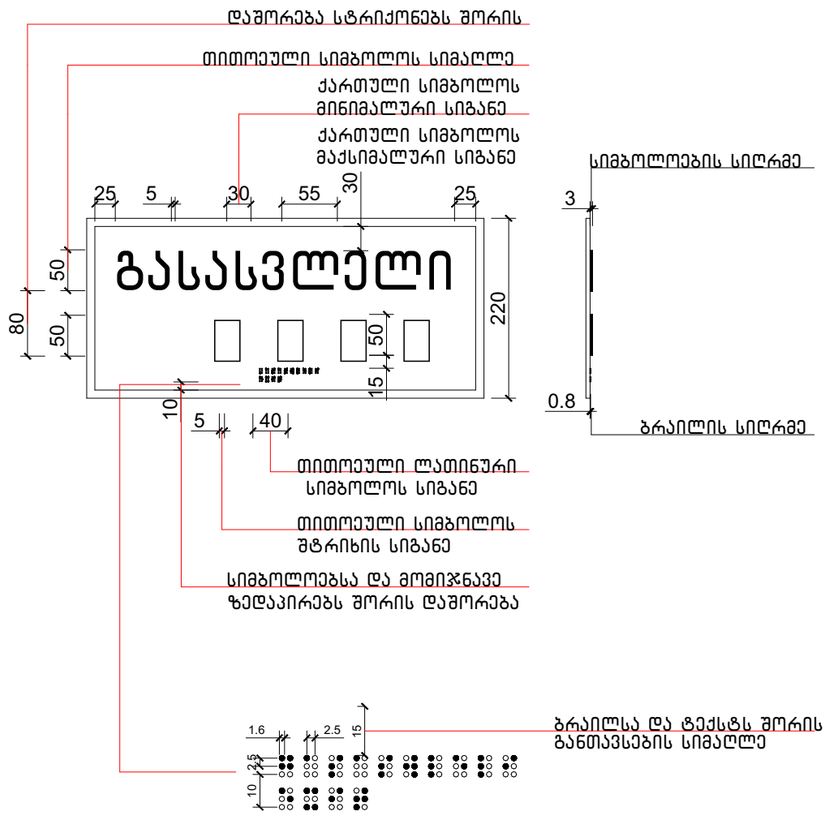

ექსპლიკაცია:

კორექტირება

№	კორექტირება	თარიღი
1		
2		
3		
4		
5		
6		
7		
8		

პირობითი ნიშნები:

- ნაკვეთის საზღვარი
- მოწოლითი
- იატაკის მოპირკეთება
- შემაკავებელი
- ბრილის ხაზი
- ±0.00 კონსტრუქციული ნიშნული
- ±0.00 არქიტექტურული ნიშნული

შენიშვნები

1. ნახაზში შეტანილი ყველა ცვლილება უნდა შეთანხმდეს პროექტის ავტორთან.
2. შენობის საპროექტო ნული (±0.00) ტოლია +440.89 აბსოლუტური ნიშნულის.
3. პროექტში ყველა ზომა მოცემულია სანტიმეტრებში, ნიშნულები - მეტრებში.

მისამართი

ქ. თბილისი, ბიჭვინთის ქ. III, №13

ს/კ: 01.11.04.005.194
3869 მ²

ნახაზის დასახელება:

დეტალები

პროექტის სახელწოდება

მრავალბინიანი საცხოვრებელი სახლის,
A ბლოკის, არქიტექტურული პროექტი

სტადია	პროექტი	არ
თანამდებობა	გვარი	ხელმოწერა
არქიტექტორი	ქ.აბულაძე	
არქიტექტორი	ქ.მინდიაშვილი	

თარიღი 2021 წ.

ფორმატი	ფურცლები	მასშტაბი
A-3	A61	1:100

ექსპლიკაცია:

ლიფტის ტექნიკური მახასიათებლები

ლიფტის შახტის გაბარიტები 2200X2800 მმ

ლიფტის კაბინის შიგა გაბარიტები 137X220 მმ

ლიფტის კარის სუფთა სიგანე 1100 მმ

ლიფტის კარის ცეცხლმედეგობა 90 წთ

ლიფტის ტვირთამწეობა 1600 კგ

ლიფტის მოძრაობის სიჩქარე 1.75 მ/წმ

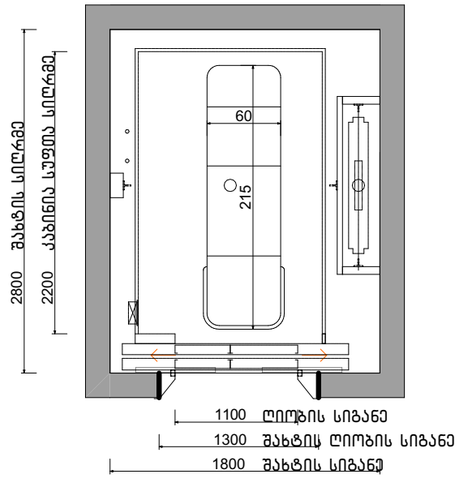

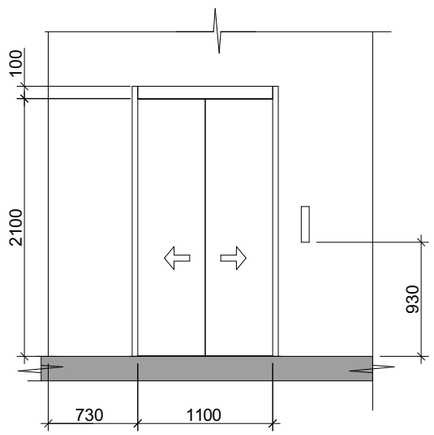

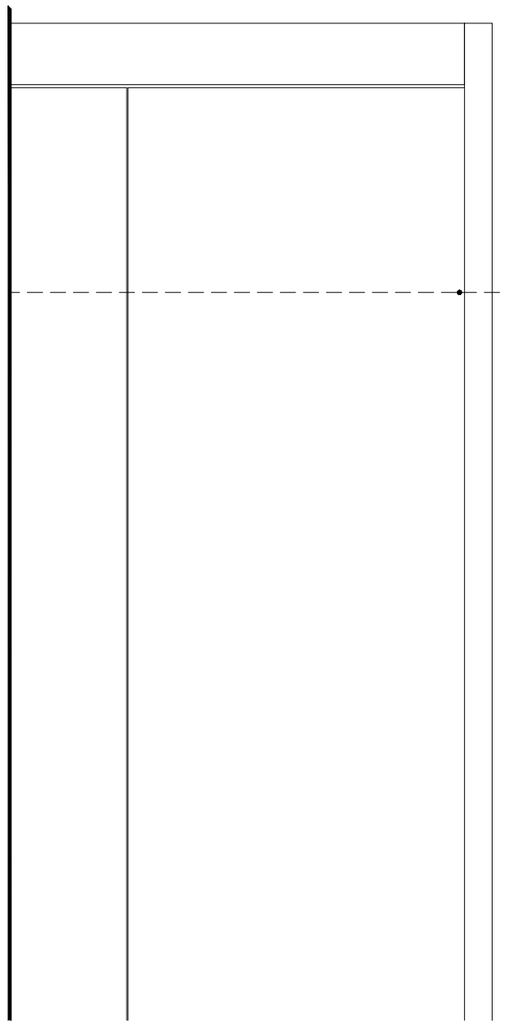

სასწრაფო სამედიცინო დახმარების საერთაშორისო სიმბოლო
(სიცოცხლის ვარსკვლავი) განთავსდება ლიფტის ჩარჩოს ორივე მხარეს

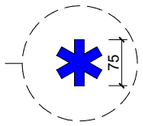

ნიშანი განთავსდება ლიფტის
გამოსაძახებელ ღილაკთან



კორექტირება		
№	კორექტირება	თარიღი
1		
2		
3		
4		
5		
6		
7		
8		

პირობითი ნიშნები:

- ნაკვეთის საზღვარი
- მონოლითი
- იატაკის მოპირკეთება
- შემავსებელი
- ჭრილის ხაზი
- ±0.00 კონსტრუქციული ნიშნული
- ±0.00 არქიტექტურული ნიშნული

შენიშვნები

1. ნახაზში შეტანილი ცვლილება უნდა შეთანხმდეს პროექტის ავტორთან.
2. შენობის საპროექტო ნული (±0.00) ტოლია +440.89 აბსოლუტური ნიშნულის.
3. პროექტში ცვლილ ზომა მოცემულია სანტიმეტრებში, ნიშნულები - მეტრებში.

მისამართი

ქ. თბილისი, ბიგვინთის ქ. III, №13
ს/კ: 01.11.04.005.194
3869 მ²
.

ნახაზის დასახელება:

დეტალები

პროექტის სახელწოდება

მრავალბინიანი საცხოვრებელი სახლის,
A ბლოკის, არქიტექტურული პროექტი

სტადია	პროექტი	არ
თანამდებობა	გვარი	ხელმოწერა
არქიტექტორი	კ.აბულაძე	
არქიტექტორი	ქ.მინდიაშვილი	

თარიღი	2021 წ.	
ფორმატი	ფურცლები	მასშტაბი
A-3	A62	1:100

ნიშანი განთავსდება
გზა-ქიბის საზღვრებში
კარის მომიჯნავედ

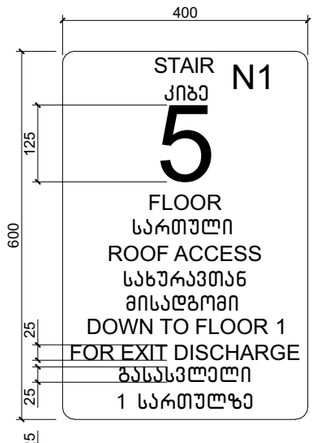



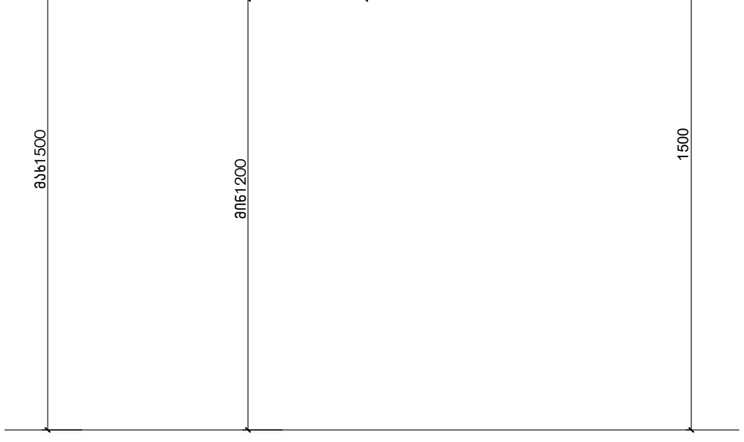

ნიშანი განთავსდება
გზა-ქიბის საზღვრებში
კარის მომიჯნავედ



ნიშანი განთავსდება
გარე მისაწვდომ ავტოსადგომთან

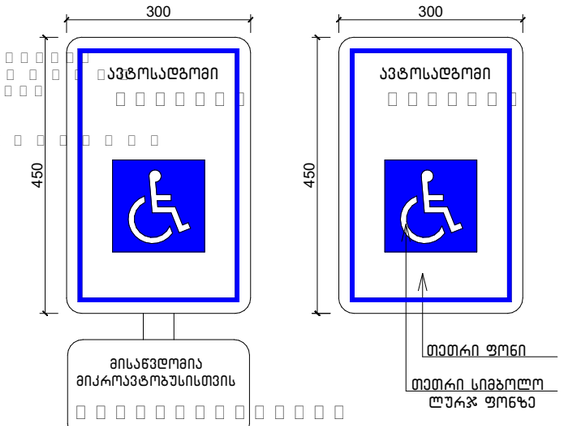

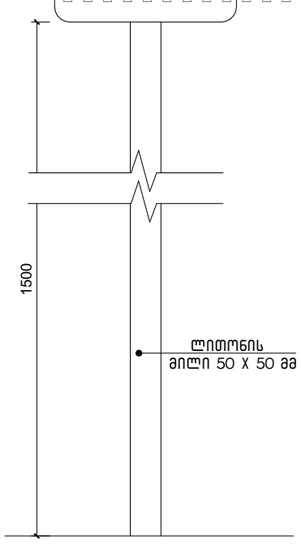

ამოსაღობადი გამაფრთხილებელი

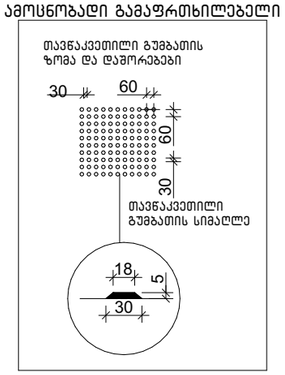

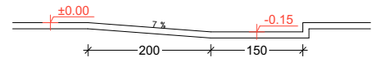

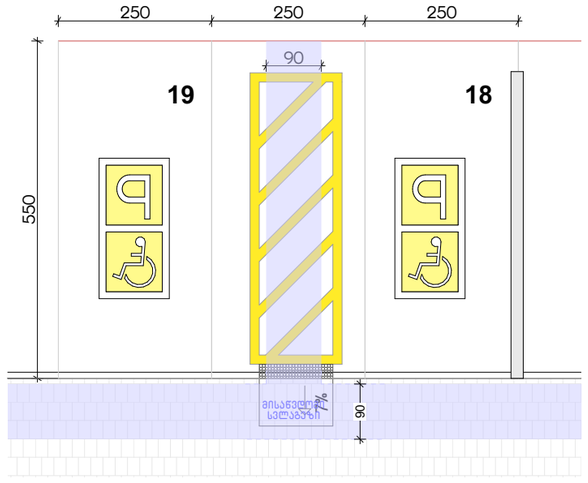

ექსპლიკაცია:

კორექტირება

№	კორექტირება	თარიღი
1		
2		
3		
4		
5		
6		
7		
8		

პირობითი ნიშნები:

- ნაკვეთის საზღვარი
- მოწოლითი
- იატაკის მოპირკეთება
- შემავსებელი
- ჭრილის ხაზი
- ±0.00 კონსტრუქციული ნიშნული
- ±0.00 არქიტექტურული ნიშნული

შენიშვნები

1. ნახაზში შეტანილი ცვლილება უნდა შეთანხმდეს პროექტის ავტორთან.
2. შენობის საპროექტო ნული (±0.00) ტოლია +440.89 აბსოლუტური ნიშნულის.
3. პროექტში ცვლილა ზომა მოცემულია სანტიმეტრებში, ნიშნულები - მეტრებში.

მისამართი

ქ. თბილისი, ბიავნოთის ქ. III, №13
ს/კ: 01.11.04.005.194
3869 მ²

ნახაზის დასახელება:

დეტალები

პროექტის სახელწოდება

მრავალბინიანი საცხოვრებელი სახლის,
A ბლოკის, არქიტექტურული პროექტი

სტადია	პროექტი	არ
თანამდებობა	გვარი	ხელმოწერა
არქიტექტორი	კ.აბულაძე	
არქიტექტორი	ქ.მინდიაშვილი	

თარიღი	2021 წ.	
ფორმატი	შკალები	მასშტაბი
A-3	A63	1:100

ბლოკი

პირობითი აღნიშვნები

	მიწის ნაკვეთის საკადასტრო საზღვარი
ა	ღერძის ხაზი
1	ჭრილის ხაზი
±0.00	კონსტრუქციული ნიშნული
±0.00	არქიტექტურული ნიშნული
ჩ	ჩრდილოეთის აღნიშვნა
	გასასვლელთან მისადგომი მაქს. სავალი მანძილი
	სახანძრო მილი
	კედლის ცეცხლმედეგობა (ორსაათიანი)
№1 632.4 მ² 714.1 მ² 81.7 მ²	დაკავებულობის ნომერი დაკავებულობის ფართი სახაფხულო ფართობი მთლიანი ფართობი
190 1290 ვიტ-№	კარის/ვიტრაჟის სიგანე კარის/ვიტრ.-ის ტიპი (ზომის მიხედვით) კარის/ვიტრაჟის სიმაღლე
სც-2 დ.დ. 10	დაკავებულობის ჯგუფი (ქვეჯგუფი) დაკავებულობის დატვირთვა
	მწვანე საფარი
	ღიობი ფილაში
	რკ. ბეტონი
	შემავსებელი ბლოკის კედელი
	საცხოვრებელი დაკავებულობა (სც-2).
	სასაწყობე ჯგუფი (სწ-2)
	დამხმარე ჯგუფი (დს)
	სავაჭრო ჯგუფი (სვ)

EXIT	ავარიული გასასვლელი
	ხელის ცეცხლმაქრი
	ორმხრივი კავშირის სისტემა
	სახანძრო ღილაკი
	სახანძრო ონკანი
	სახანძრო ჰიდრანტი
	საგანგებო ხმოვანი განგაშის საკომუნიკაციო სისტემა (სახანძრო სიგნალიზაცია)
	ავარიული განათება
	საავარიო განათება
	კვამლის ავტომატური აღმომჩენი
	კვამლზე მორეაგირე მაუწყებელი
	ავტოსაშხეფი

გამოყენებული წესები: შენობა-ნაგებობის სსაფრთხოების წესები

ჩამოთვალეთ შენობის დაკავებულობები და აღწერეთ თითოეული გამოყენება	
1. სასაწყობე ჯგუფი სწ-2 (საწყობი)	-3.00
2. საგაჭრო ჯგუფი სვ (მაღაზია)	0.00
3. საცხოვრებელი ჯგუფი სც-2 (საცხოვრებელი)	+5.00, +8.00, +11.00, +14.00, +17.00, +20.00, +23.00, +26.00ნიშნულებზე

კონსტრუქციის ტიპი:	
განსაზღვრე კონსტრუქციის ტიპი ახალი შენობისთვის: მაგალითი: II-A, II-B, V-A, V-B	I-A
შერეული კონსტრუქციის შემთხვევაში მიუთითეთ ტიპები, რომლებიც გამოყენებული იქნება, განსაზღვრეთ მათი ტიპები და მდებარეობა:	

სიმაღლის შეზღუდვები ცხრილი 503 მიხედვით

დაკავებულობები	დასაშვები სართულიანობა	შემოთავაზებული სართულიანობა
1. სასაწყობე ჯგუფი სწ-2 (საწყობი)	შეუზღუდავი	1 სართული
2. საგაჭრო ჯგუფი სვ (მაღაზია)	შეუზღუდავი	1 სართული
3. საცხოვრებელი ჯგუფი (სც-2)	შეუზღუდავი	7 სართული
	დასაშვები სიმაღლე	შემოთავაზებული სიმაღლე
საერთო სიმაღლე =	შეუზღუდავი	28.60 მ
მიწის დონის ზემოთ სართულების რაოდენობა	შეუზღუდავი	8 სართული

ფართობის შეზღუდვები ცხრილი 503 მიხედვით

დაკავებულობები	დასაშვები ფართობი (სართულზე)	შემოთავაზებული ფართობები
1. სასაწყობე ჯგუფი სწ-2 -3.00	შეუზღუდავი	260.5 მ²
2. საგაჭრო ჯგუფი სვ 0.00	შეუზღუდავი	279.4 მ²
3. საცხოვრებელი ჯგუფი სც-2 +5.00	შეუზღუდავი	319.8 მ²
4. საცხოვრებელი ჯგუფი სც-2 +8.00	შეუზღუდავი	323.2 მ²
5. საცხოვრებელი ჯგუფი სც-2 +11.00	შეუზღუდავი	323.2 მ²
6. საცხოვრებელი ჯგუფი სც-2 +14.00	შეუზღუდავი	323.2 მ²
7. საცხოვრებელი ჯგუფი სც-2 +17.00	შეუზღუდავი	323.2 მ²
8. საცხოვრებელი ჯგუფი სც-2 +20.00	შეუზღუდავი	323.2 მ²

8. საცხოვრებელი ჯგუფი სც-2 +20.00	შეუზღუდავი	323.2 მ²
9. საცხოვრებელი ჯგუფი სც-2 +23.00	შეუზღუდავი	323.2 მ²
იატაკების საერთო (სასარგებლო) ფართობი =	2798.9 მ²	
იატაკების რაოდენობა =	9	
შენობის საერთო ფართობი =	3209.9 მ²	

გარე კედლის ცეცხლმედეგობისა და ღიობისადმი მოთხოვნები
ცხრილი 602-ის და ცხრილი 705.8-ის მიხედვით

გარე კედელი	ხანძარსაწინააღმდეგო მანძილი (მეტრი)	ცეცხლმედეგობის ხარისხი (საათი)		კედლის ღიობის ფართობი (კედლის%)					
				დასაშვები			გათვალისწინებული		
		მოთხოვნილი	გათვალისწინებული	დაცული	დაუცველი საშხეფებით	დაუცველი	დაცული	დაუცველი საშხეფებით	დაუცველი
1-7 ღერძებში	15.1 მ.	0	2	შეუზღუდავი	შეუზღუდავი	შეუზღუდავი	---	---	48%
7-1 ღერძებში	12.5 მ.	0	2	შეუზღუდავი	შეუზღუდავი	შეუზღუდავი	---	---	37%
ა-დ ღერძებში	10.3 მ.	0	2	შეუზღუდავი	შეუზღუდავი	შეუზღუდავი	---	---	9%
დ-ა ღერძებში	2.2 მ.	1	2	25%	25%	10%	---	---	---

ხანძრისგან დაცვის სისტემებისადმი მოთხოვნები

დაკავებულობები/სივრცეები გასასვლელი საშვალებები	ავტოსაშ ხეფი სისტემა	ალტერნატიული ავტომატური ცეცხლსაძრობი სისტემები	კვამლზე მორეაგირე სახანძრო განგაშისა და ცეცხლ-აღმოჩენი სისტემები	სახანძრო მილდგარების სისტემები	კვამლის საკონტროლო სისტემები	ხელის ცეცხლმაქრები	საავარიო განგაშის სისტემები
1. სასაწყობე ჯგუფი: სწ-2	---	---	კი	კი	---	კი	კი
2. სავაჭრო ჯგუფი: სვ	---	---	კი	კი	---	კი	კი
3. საცხოვრებელი ჯგუფი: სც-2	---	---	კი	კი	---	კი	კი
4. დერეფნები	---	---	კი	კი	---	კი	კი
5. კიბის უჯრედები	---	---	კი	კი	---	კი	კი
6. ლიფტი	---	---	---	---	---	---	---
სახანძრო-სამაშველო სამსახურის მიერ გამოსაყენებელი მისაერთებლები				---			

თითოეული სართულიდან გასასვლელი საშუალება

სართულები	დაკავებულობა და დაკავებულობის დატვირთვის ჯამური მაჩვენებელი	გასასვლელების რაოდენობა / გასასვლელთან მისადგომის რაოდენობა		გასასვლელის საშუალებების სიგანე					
				გზა-კიბეები		დერეფანი		გასასვლელის გზა-კარი	
		მოთხოვნილი	გათვალისწინებული	მოთხოვნილი	გათვალისწინებული	მოთხოვნილი	გათვალისწინებული	მოთხოვნილი	გათვალისწინებული
1. სასაწყობე ჯგუფი (სწ-2) -3.00 ნიშნულზე	დ.დ-14	1	1 (შიგა გასასვლელი გზა-კიბე)	1.1 მ	1.14 მ	1.2 მ	1.6 მ	0.82 მ (თითო)	0.92 მ (თითო)
3. სავაჭრო ჯგუფი (სვ) 0.00, ნიშნულზე	დ.დ-99	5	7 შენობიდან გამოსასვლელი	1.1 მ	1.14 მ	1.2 მ	1.6 მ	0.82 მ (თითო)	0.92 მ (თითო)
4. საცხოვრებელი ჯგუფი (სც-2) +5.00, +8.00, +11.00, + 14.00, +17.00, +20.00, +23.00 ნიშნულებზე	დ.დ-17	1	1 (შიგა გასასვლელი გზა-კიბე)	1.1 მ	1.14 მ	1.2 მ	1.6 მ	0.82 მ (თითო)	0.92 მ (თითო)

წყალსადენი სისტემების შიძსირებული მოწყობილობების რაოდენობა - საცხოვრებელი ჯგუფი (სც-2)

ცხრილი 1602.1 –ის მიხედვით

სართულები	დაკავებულობა და დაკავებულობის დატვირთვის ჯამური მაჩვენებელი	შიძსირებული მოწყობილობები													
		უნიტაზი (ერთ საცხ. ერთეულზე)		ტუალეტის ხელსაბანი (ერთ საცხ. ერთეულზე)		აბაზანა / საშხაპე (ერთ საცხ. ერთეულზე)		სამზარეულოს ნიჟარა (ერთ საცხ. ერთეულზე)		ავტ. სარეცხი მანქანის მისაერთებელი (ერთ საცხ. ერთეულზე)		სამრეცხაო ნიჟარა		სასმელი წყლის შადრევანი	
		მოთხოვნილი	გათვალისწინებული	მოთხოვნილი	გათვალისწინებული	მოთხოვნილი	გათვალისწინებული	მოთხოვნილი	გათვალისწინებული	მოთხოვნილი	გათვალისწინებული	მოთხოვნილი	გათვალისწინებული	მოთხოვნილი	გათვალისწინებული
1. სასაწყობე ჯგუფი (სწ-2) -3.00 ნიშნულზე	დ.დ - 14	1	1	1	1	1	1	1	1	1	1	---	---	---	---
2. სავაჭრო ჯგუფი (სვ) 0.00, ნიშნულზე	დ.დ - 99	1	1	1	1	1	1	1	1	1	1	---	---	---	---
3. საცხოვრებელი ჯგუფი (სც-2) + 5.00, +8.00, +11.00, + 14.00, +17.00, +20.00, +23.00 ნიშნულებზე	დ.დ - 17	1	1	1	1	1	1	1	1	1	1	---	---	---	---

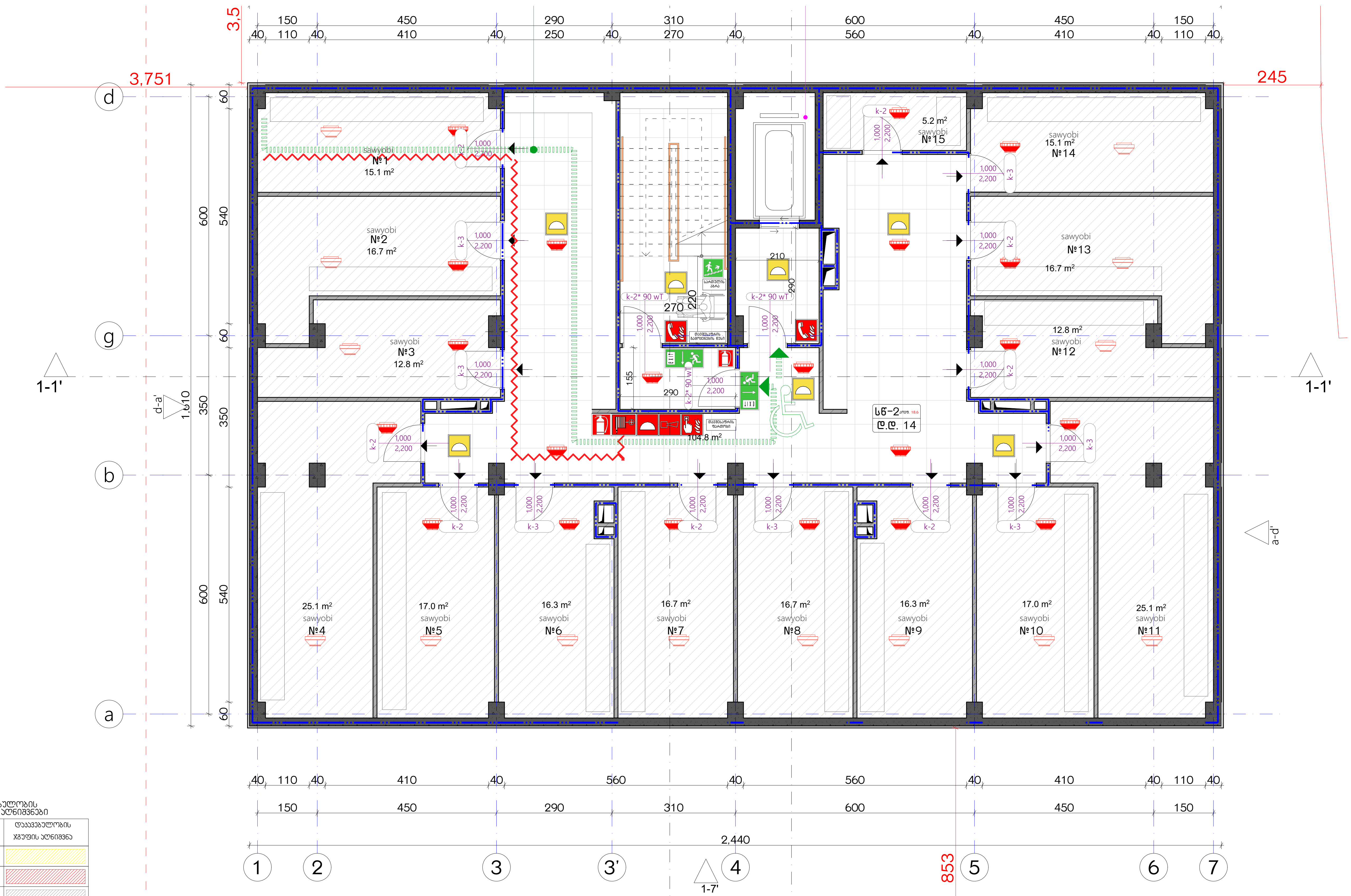

დაკავებულობის ჯგუფების აღნიშვნები

დაკავებულობის ჯგუფები	დაკავებულობის ჯგუფის აღნიშვნა
საცხოვრებელი ჯგუფი (სც)	
სავაჭრო ჯგუფი (ს3)	
სასაწყობო ჯგუფი (სწ-2)	

ექსპლიკაცია:

კორექტირება

№	კორექტირება	თარიღი
1		
2		
3		
4		
5		
6		
7		
8		

პირობითი ნიშნები:

- ნაკვეთის საზღვარი
- მონოლითი
- იატაკის მოჭიმვა
- შემავსებელი
- ჭრილის ხაზი
- ±0.00 კონსტრუქციული ნიშნული
- ±0.00 არქიტექტურული ნიშნული

შენიშვნები

1. ნახაზში შეტანილი ყველა ცვლილება უნდა შეთანხმდეს პროექტის ავტორთან.
2. შენობის საპროექტო ნული (±0.00) ტოლია +440.89 აბსოლუტური ნიშნულის.
3. პროექტში ყველა ზომა მოცემულია სანტიმეტრებში, ნიშნულები - მეტრებში.

მისამართი

ქ. თბილისი, ბიჭვინთის ქ. III, №13
ს/კ: 01.11.04.005.194
3869 მ²

ნახაზის დასახელება:

უსაფ. გეგმა -3.00 ნიშნულზე

პროექტის სახელწოდება

მრავალბინიანი საცხოვრებელი სახლის,
B ბლოკის, არქიტექტურული პროექტი

სტადია	პროექტი	
თანამდებობა	გვარი	ხელმოწერა
არქიტექტორი	კ.აბულაძე	
არქიტექტორი	კ.მინდიაშვილი	

თარიღი	2021 წ.	
ფორმატი	ფურცლები	მასშტაბი
A-3	A09	1:200, 1:100

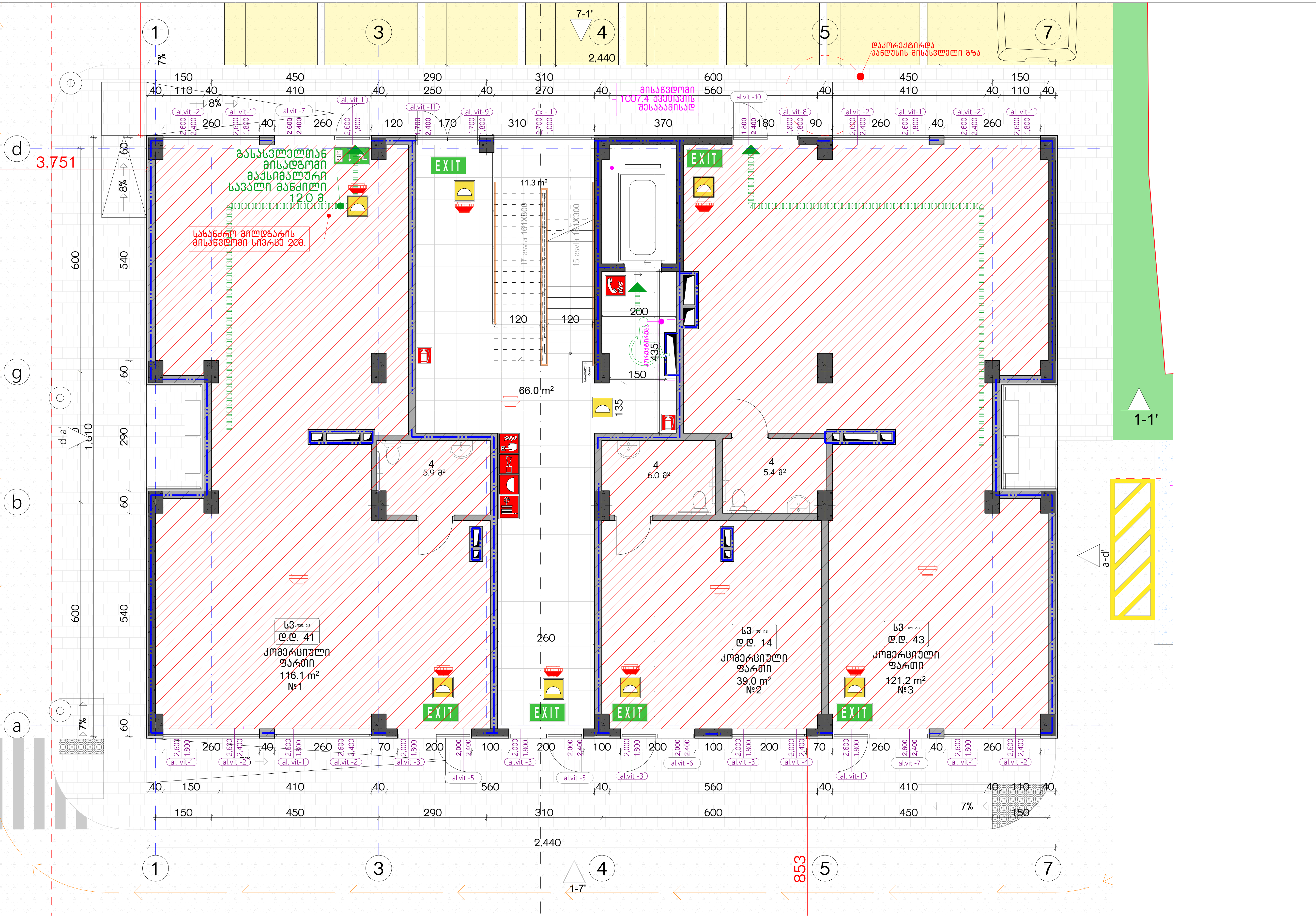

დაკავებულობის ჯგუფების აღნიშვნები

დაკავებულობის ჯგუფები	დაკავებულობის ჯგუფის აღნიშვნა
საცხოვრებელი ჯგუფი (სც)	
სავაჭრო ჯგუფი (ს3)	
სასაწყობო ჯგუფი (ს6-2)	

ექსპლიკაცია:

კორექტირება

№	კორექტირება	თარიღი
1		
2		
3		
4		
5		
6		
7		
8		

პირობითი ნიშნები:

- ნაკვეთის საზღვარი
- მონოლითი
- იატაკის მოჭიმვა
- შემავსებელი
- ჭრილის ხაზი
- ±0.00 კონსტრუქციული ნიშნული
- ±0.00 არქიტექტურული ნიშნული

შენიშვნები

1. ნახაზში შეტანილი ყველა ცვლილება უნდა შეთანხმდეს პროექტის ავტორთან.
2. შენობის საპროექტო ნული (±0.00) ტოლია +440.89 აბსოლუტური ნიშნულის.
3. პროექტში ყველა ზომა მოცემულია სანტიმეტრებში, ნიშნულები - მეტრებში.

მისამართი

ქ. თბილისი, ბიჭვინთის ქ. III, №13
ს/კ: 01.11.04.005.194
3869 მ²

ნახაზის დასახელება:

უსაფ. გეგმა 0.00 ნიშნულზე

პროექტის სახელწოდება

მრავალბინიანი საცხოვრებელი სახლის, B ბლოკის, არქიტექტურული პროექტი

სტადია	პროექტი	
თანამდებობა	გვარი	ხელმოწერა
არქიტექტორი	კ.აბულაძე	
არქიტექტორი	კ.მინდიაშვილი	

თარიღი	2021 წ.	
ფორმატი	ფურცლები	მასშტაბი
A-3	A10	1:200, 1:100

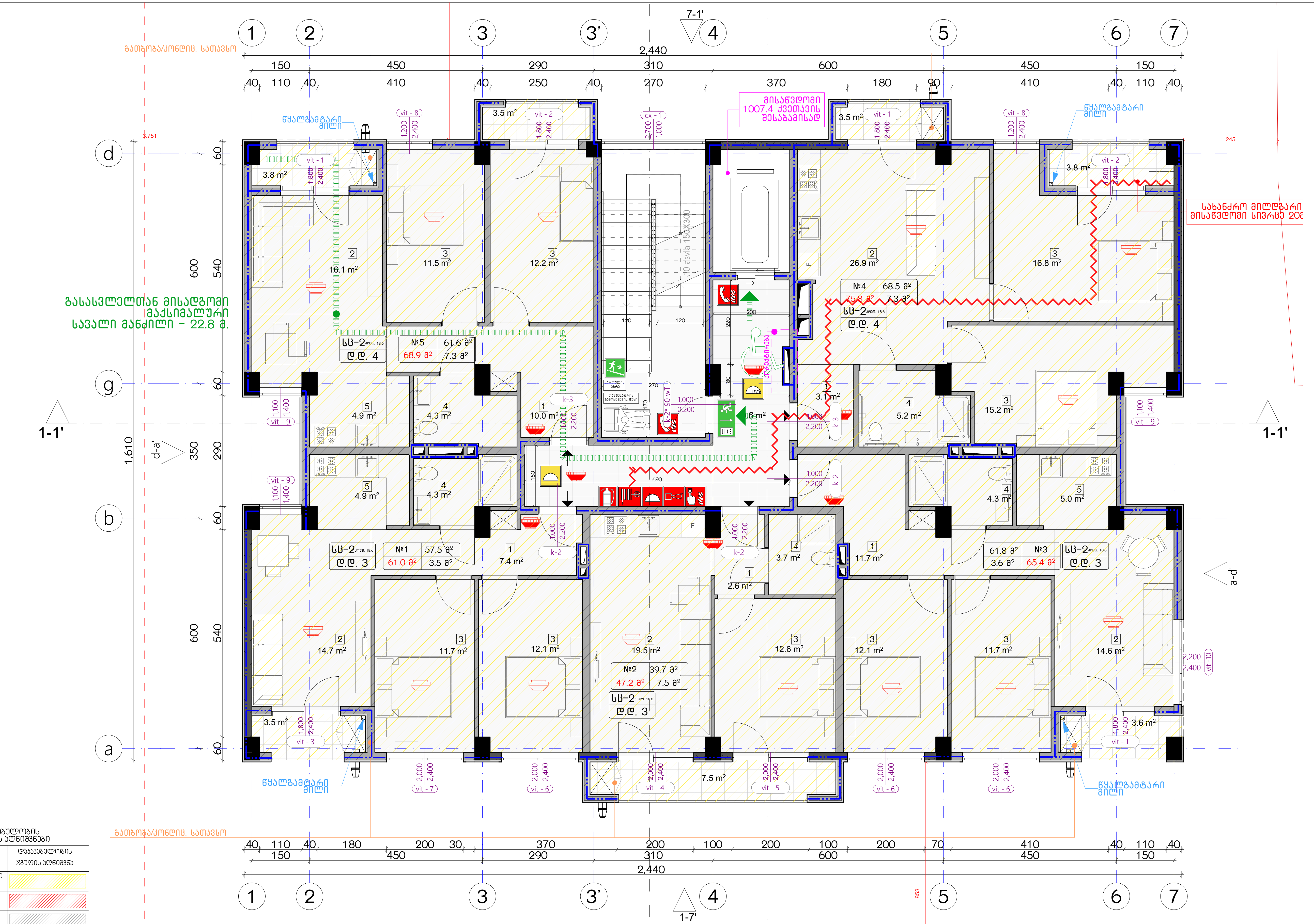

დაკავებულობის ჯგუფების აღნიშვნები

დაკავებულობის ჯგუფები	დაკავებულობის ჯგუფის აღნიშვნა
საცხოვრებელი ჯგუფი (სც)	
სავაჭრო ჯგუფი (სვ)	
სასაწყობო ჯგუფი (სწ-2)	

ექსპლიკაცია:

კორექტირება

№	კორექტირება	თარიღი
1		
2		
3		
4		
5		
6		
7		
8		

პირობითი ნიშნები:

- ნაკვეთის საზღვარი
- მონოლითი
- იატაკის მოჭიმვა
- შემავსებელი
- ჭრილის ხაზი
- ±0.00 კონსტრუქციული ნიშნული
- ±0.00 არქიტექტურული ნიშნული

შენიშვნები

1. ნახაზში შეტანილი ყველა ცვლილება უნდა შეთანხმდეს პროექტის ავტორთან.
2. შენობის საპროექტო ნული (±0.00) ტოლია +440.89 აბსოლუტური ნიშნულის.
3. პროექტში ყველა ზომა მოცემულია სანტიმეტრებში, ნიშნულები - მეტრებში.

მისამართი

ქ. თბილისი, ბიჭვინთის ქ. III, №13
ს/კ: 01.11.04.005.194
3869 მ²

ნახაზის დასახელება:

უსაფ. გეგმა +5.00 ნიშნულზე

პროექტის სახელწოდება

მრავალბინიანი საცხოვრებელი სახლის, B ბლოკის, არქიტექტურული პროექტი

სტადია	პროექტი	
თანამდებობა	გვარი	ხელმოწერა
არქიტექტორი	კ.აბულაძე	
არქიტექტორი	კ.მინდიაშვილი	

თარიღი	2021 წ.	
ფორმატი	ფურცლები	მასშტაბი
A-3	A11	1:200, 1:100

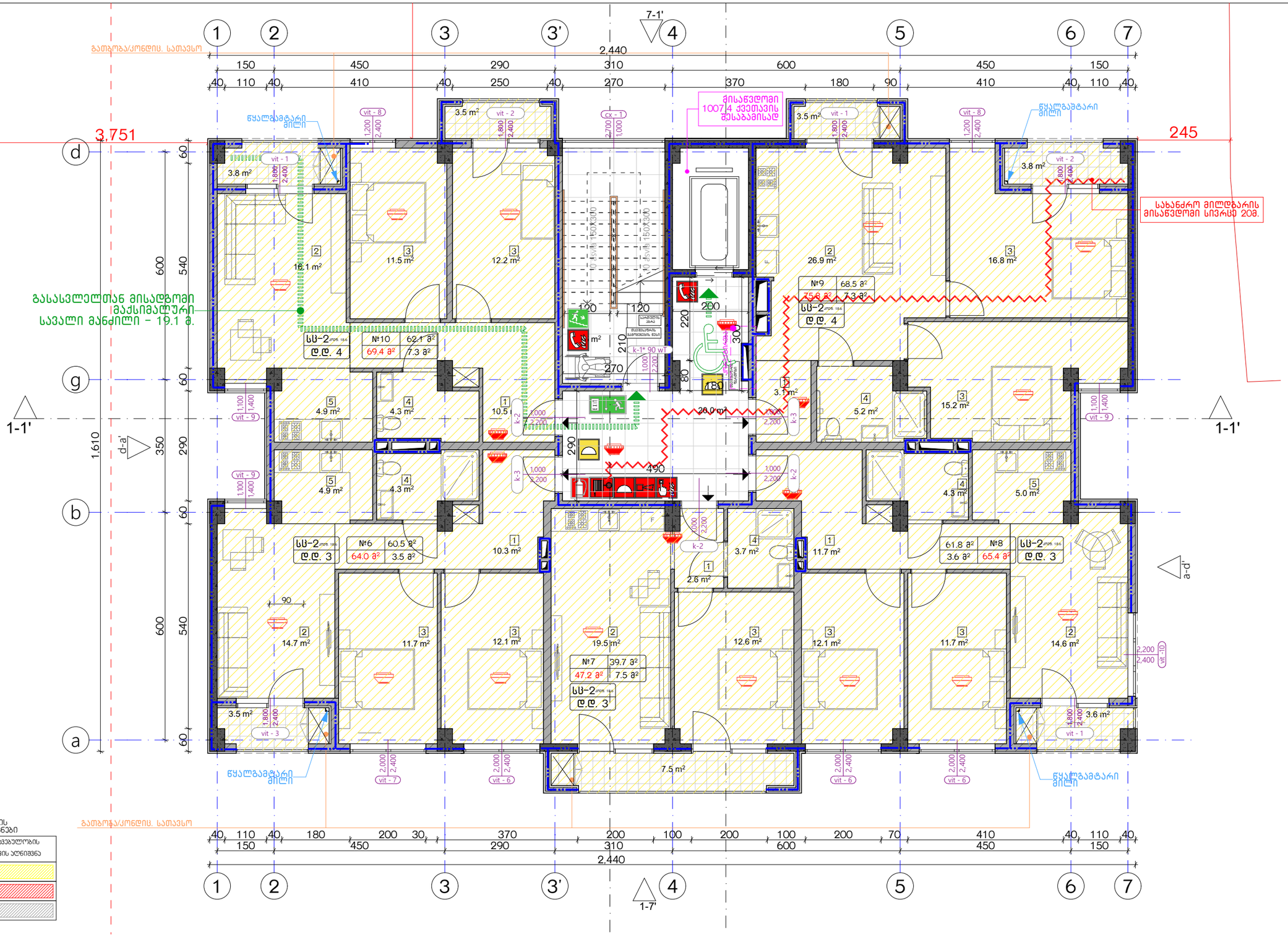
გათბობა/კონდიც. სათავსო
1
2
3
3'
4
5
6
7
7-1'
1-1'
d-a'
a
g
b
d
2,440
3,751
1,610
245
150
450
290
310
600
450
150
40
110
40
410
40
250
40
270
370
180
90
410
40
110
40
60
540
600
350
290
60
წყალგამტარი მილი
მისაწვდომი 100/14 ქვეთავის შესაბამისად
სახანძრო მილღარის მისაწვდომი სივრცე 20მ.
გასასვლელთან მისადგომი მაქსიმალური სავალი მანძილი – 19.1 მ.
vit - 1
vit - 2
vit - 3
vit - 6
vit - 7
vit - 8
vit - 9
vit -10
cx - 1
k-1* 90 w1
k-2
k-3
სს-2 ტიპ. 186
დ.დ. 4
დ.დ. 3
№10 62.1 მ² 69.4 მ² 7.3 მ²
№9 68.5 მ² 75.8 მ² 7.3 მ²
№6 60.5 მ² 64.0 მ² 3.5 მ²
№8 61.8 მ² 65.4 მ² 3.6 მ²
№7 39.7 მ² 47.2 მ² 7.5 მ²
10 ცალი 150X300
10 ცალი 150X300
3.8 m²
3.5 m²
16.1 m²
11.5 m²
12.2 m²
26.9 m²
16.8 m²
4.9 m²
4.3 m²
10.5
20.0 m²
5.2 m²
15.2 m²
5.0 m²
10.3 m²
3.7 m²
11.7 m²
2.6 m²
14.7 m²
11.7 m²
12.1 m²
19.5 m²
12.6 m²
12.1 m²
11.7 m²
14.6 m²
3.1 m²
7.5 m²
3.6 m²
1,100
1,400
1,800
2,400
2,700
1,000
2,200
2,000
1,200
220
210
30
270
80
180
200
120
100
290
490
F
M
W
ექსპლიკაცია:
კორექტირება
№ კორექტირება თარიღი
1
2
3
4
5
6
7
8
პირობითი ნიშნები:
ნაკვეთის საზღვარი
მოცულობითი
იატაკის მოჭიმვა
შემავსებელი
ჭრილის ხაზი
±0.00 კონსტრუქციული ნიშნული
±0.00 არქიტექტურული ნიშნული
შენიშვნები
1. ნახაზში შეტანილი ცვლილება უნდა შეთანხმდეს პროექტის ავტორთან.
2. შენობის საპროექტო ნული (±0.00) ტოლია +440.89 აბსოლუტური ნიშნულის.
3. პროექტში ცვლილება მოცემულია სანტიმეტრებში, ნიშნულები - მეტრებში.
მისამართი
ქ. თბილისი, ბეჭვინთის ქ. III, №13
ს/კ: 01.11.04.005.194
3869 მ²
ნახაზის დასახელება:
შსაფ. ბეჭმა +8.00 ნიშნულზე
პროექტის სახელწოდება
მრავალბინიანი საცხოვრებელი სახლის, B ბლოკის, არქიტექტურული პროექტი
სტადია პროექტი
თანამდებობა პირადი ხელმოწერა
თარიღი 2021 წ.
არქიტექტორი ქ.აბულაძე
არქიტექტორი ქ.მინდიაშვილი
ფურცლები მასშტაბი
A-3 A12 1:200, 1:100
დაკავებულობის ზონების აღნიშვნები
დაკავებულობის ზონები
დაკავებულობის ზონის აღნიშვნა
სამცხოვრებელი ზონა (სც)
სავაჭრო ზონა (სვ)
სასაწყობო ზონა (სწ-2)

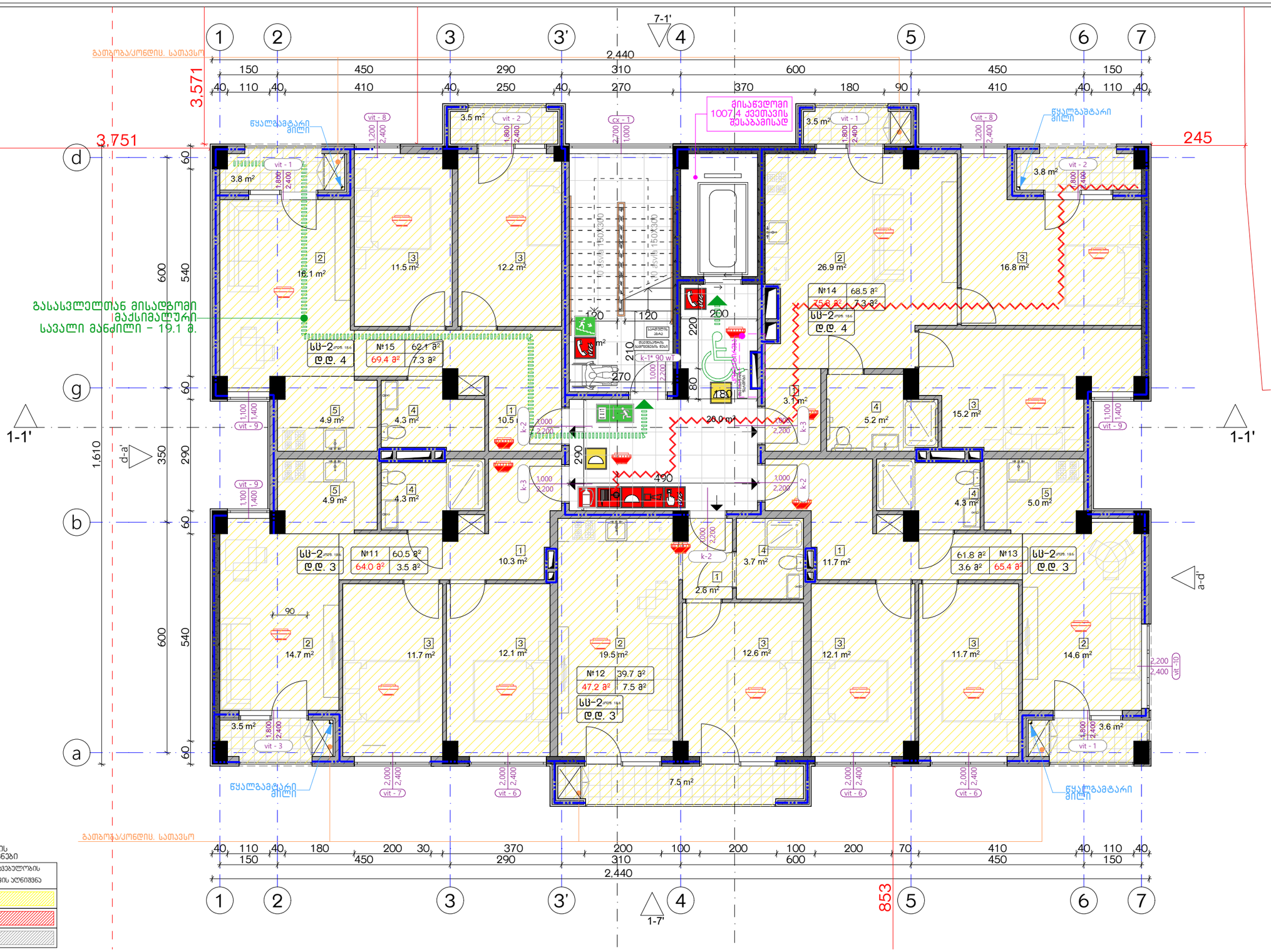

დაკავებულობის ჯგუფების აღნიშვნები

დაკავებულობის ჯგუფები	დაკავებულობის ჯგუფის აღნიშვნა
საცხოვრებელი ჯგუფი (სჯ)	
საკმარო ჯგუფი (სჯ)	
სასაწყობო ჯგუფი (სწ-2)	

ექსპლიკაცია:

კორექტირება

№	კორექტირება	თარიღი
1		
2		
3		
4		
5		
6		
7		
8		

პირობითი ნიშნები:

- ნაკვეთის საზღვარი
- მონოლითი
- იატაკის მოპირკეთება
- შემავსებელი
- ჭრილის ხაზი
- ±0.00 კონსტრუქციული ნიშნული
- ±0.00 არქიტექტურული ნიშნული

შენიშვნები

1. ნახაზში შეტანილი ცვლილება უნდა შეთანხმდეს პროექტის ავტორთან.
2. შენობის საპროექტო ნული (±0.00) ტოლია +440.89 აბსოლუტური ნიშნულის.
3. პროექტში ცვლილება ზომა მოცემულია სანტიმეტრებში, ნიშნულები - მეტრებში.

მისამართი

ქ. თბილისი, ბიჭვინთის ქ. III, №13
ს/კ: 01.11.04.005.194
3869 მ²
.

ნახაზის დასახელება:

შსაფ. გეგმა +11.00 ნიშნულზე

პროექტის სახელწოდება

მრავალბინიანი საცხოვრებელი სახლის, **B** ბლოკის, არქიტექტურული პროექტი

სტადია	პროექტი	
თანაავტორი	გვარი	ხელმოწერა
არქიტექტორი	ქ.აბულაძე	
არქიტექტორი	ქ.მინდიაშვილი	

თარიღი	2021 წ.	
ფურცლის	ფურცლები	მასშტაბი
A-3	A13	1:200, 1:100

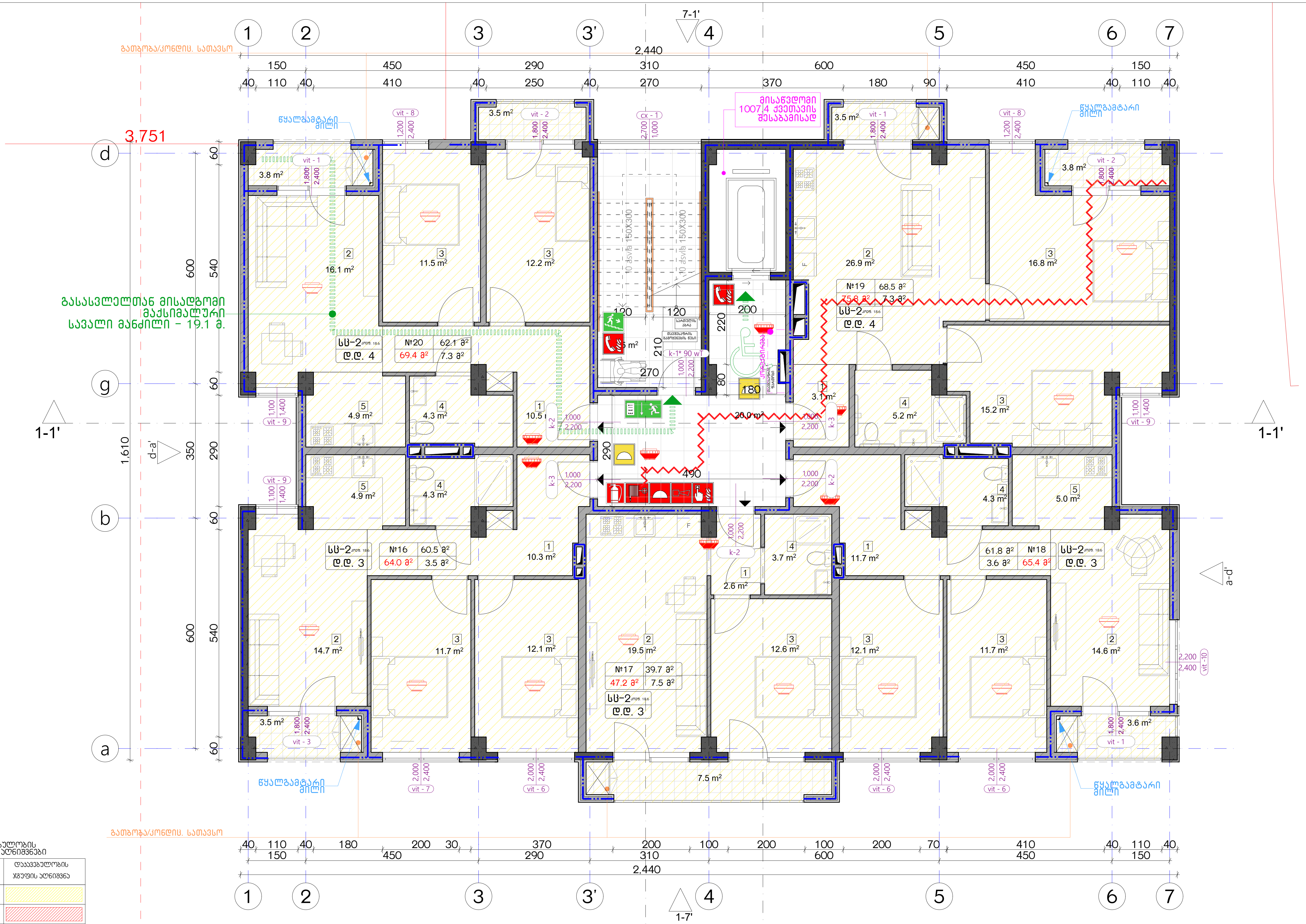

დაკავებულობის ჯგუფების აღნიშვნები

დაკავებულობის ჯგუფები	დაკავებულობის ჯგუფის აღნიშვნა
საცხოვრებელი ჯგუფი (ს3)	
სავაჭრო ჯგუფი (ს3)	
სასაწყობო ჯგუფი (ს6-2)	

ექსპლიკაცია:

კორექტირება

№	კორექტირება	თარიღი
1		
2		
3		
4		
5		
6		
7		
8		

პირობითი ნიშნები:

- ნაკვეთის საზღვარი
- მონოლითი
- იატაკის მოჭიმვა
- შემავსებელი
- ჭრილის ხაზი
- ±0.00 კონსტრუქციული ნიშნული
- ±0.00 არქიტექტურული ნიშნული

შენიშვნები

1. ნახაზში შეტანილი ყველა ცვლილება უნდა შეთანხმდეს პროექტის ავტორთან.
2. შენობის საპროექტო ნული (±0.00) ტოლია +440.89 აბსოლუტური ნიშნულის.
3. პროექტში ყველა ზომა მოცემულია სანტიმეტრებში, ნიშნულები - მეტრებში.

მისამართი

ქ. თბილისი, ბიჭვინთის ქ. III, №13
ს/კ: 01.11.04.005.194
3869 მ²

ნახაზის დასახელება:

უსაფ. გეგმა +14.00 ნიშნულზე

პროექტის სახელწოდება

მრავალბინიანი საცხოვრებელი სახლის, B ბლოკის, არქიტექტურული პროექტი

სტადია	პროექტი			
თანამდებობა	გვარი	ხელმოწერა	თარიღი	2021 წ.
არქიტექტორი	კ.აბულაძე		ფორმატი	ფურცელი
არქიტექტორი	კ.მინდიაშვილი		A-3	A14

მასშტაბი: 1:100, 1:200

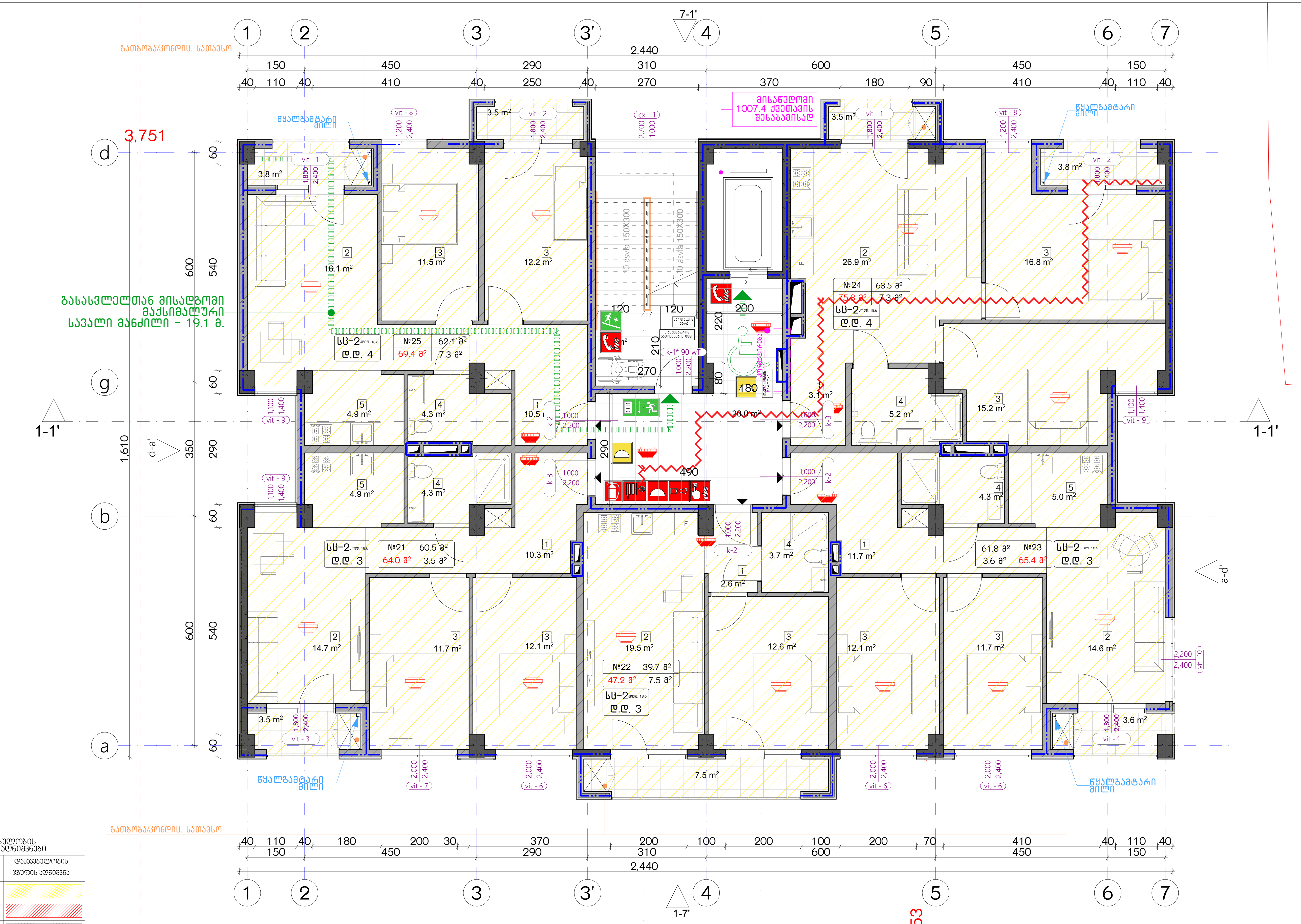

დაკავებულობის ჯგუფების აღნიშვნები

დაკავებულობის ჯგუფები	დაკავებულობის ჯგუფის აღნიშვნა
საცხოვრებელი ჯგუფი (სც)	
სავაჭრო ჯგუფი (ს3)	
სასაწყობო ჯგუფი (სწ-2)	

ექსპლიკაცია:

კორექტირება

№	კორექტირება	თარიღი
1		
2		
3		
4		
5		
6		
7		
8		

პირობითი ნიშნები:

- ნაკვეთის საზღვარი
- მონოლითი
- იატაკის მოჭიმვა
- შემავსებელი
- ჭრილის ხაზი
- ±0.00 კონსტრუქციული ნიშნული
- ±0.00 არქიტექტურული ნიშნული

შენიშვნები

1. ნახაზში შეტანილი ყველა ცვლილება უნდა შეთანხმდეს პროექტის ავტორთან.
2. შენობის საპროექტო ნული (±0.00) ტოლია +440.89 აბსოლუტური ნიშნულის.
3. პროექტში ყველა ზომა მოცემულია სანტიმეტრებში, ნიშნულები - მეტრებში.

მისამართი

ქ. თბილისი, ბიჭვინთის ქ. III, №13
ს/კ: 01.11.04.005.194
3869 მ²

ნახაზის დასახელება:

უსაფ. გეგმა +17.00 ნიშნულზე

პროექტის სახელწოდება

მრავალბინიანი საცხოვრებელი სახლის, B ბლოკის, არქიტექტურული პროექტი

სტადია	პროექტი	
თანამდებობა	გვარი	ხელმოწერა
არქიტექტორი	კ.აბულაძე	
არქიტექტორი	კ.მინდიაშვილი	

თარიღი	2021 წ.	
ფორმატი	ფურცლები	მასშტაბი
A-3	A15	1:100, 1:200

გათბობა/კონდიც. სათავსო

წყალგამტარი მილი

მისაწვდომი 100X14 ქვეთავის შესაბამისად

გასასვლელთან მისადგომი მაქსიმალური სავალი მანძილი – 19.1 მ.

1-1'

d-a'

7-1'

1-7'

| | | |

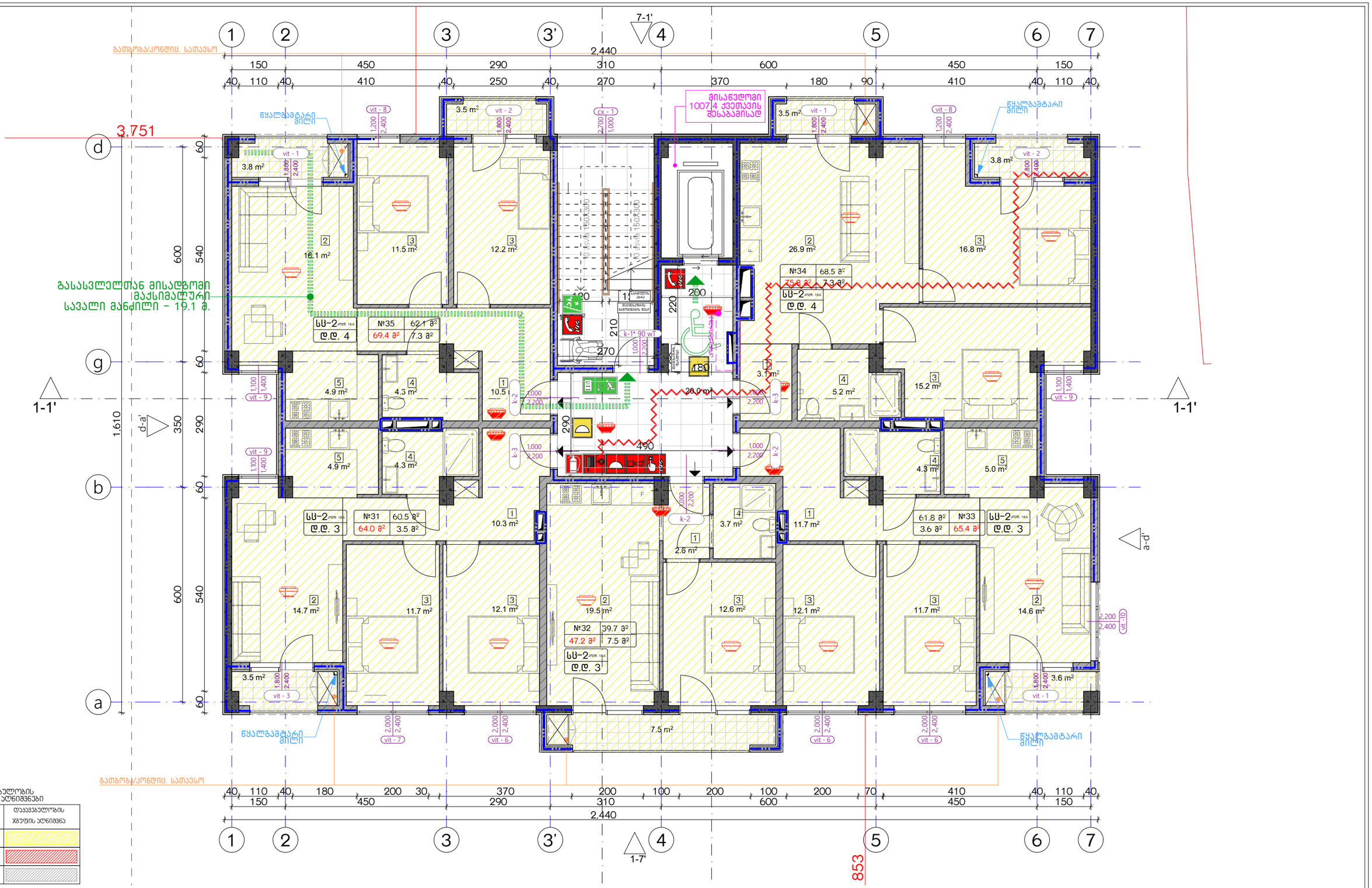

დაკავებულობის ჯგუფების აღნიშვნები

დაკავებულობის ჯგუფები	დაკავებულობის ჯგუფის აღნიშვნა
საცხოვრებელი ჯგუფი (ს3)	
სავაჭრო ჯგუფი (ს3)	
სასაწყობო ჯგუფი (ს6-2)	

ექსპლიკაცია:

კორექტირება		
№	კორექტირება	თარიღი
1		
2		
3		
4		
5		
6		
7		
8		

პირობითი ნიშნები:

- ნაკვეთის საზღვარი
- მრენოლითი
- იატაკის მოჭიქვა
- შემავსებელი
- ჭრილის ხაზი
- ±0.00 კონსტრუქციული ნიშნული
- ±0.00 არქიტექტურული ნიშნული

შენიშვნები

1. ნახაზში შეტანილი ქვედა ცვლილება უნდა შეთანხმდეს პროექტის ავტორთან.
2. შენობის საპროექტო ნული (±0.00) ტოლია +440.89 აბსოლუტური ნიშნულის.
3. პროექტში ქვედა ზომა მოცემულია სანტიმეტრებში, ნიშნულები - მეტრებში.

მისამართი

ქ. თბილისი, ბიბინეთის ქ. III, №13

ს/კ: 01.11.04.005.194

3869 მ²

ნახაზის დასახელება:

შსაფ. გეგმა +23.00 ნიშნულზე

პროექტის სახელწოდება

მრავალბინიანი საცხოვრებელი სახლის, **B** ბლოკის, არქიტექტურული პროექტი

სტადია	პროექტი	
თანამდებობა	გვარი	ხელმოწერა
არქიტექტორი	ქ.აბულაძე	
არქიტექტორი	ქ.ბინდიაშვილი	

თარიღი 2021 წ.

ფურცლის	ფურცლები	მასშტაბი
A-3	A17	1:100, 1:200

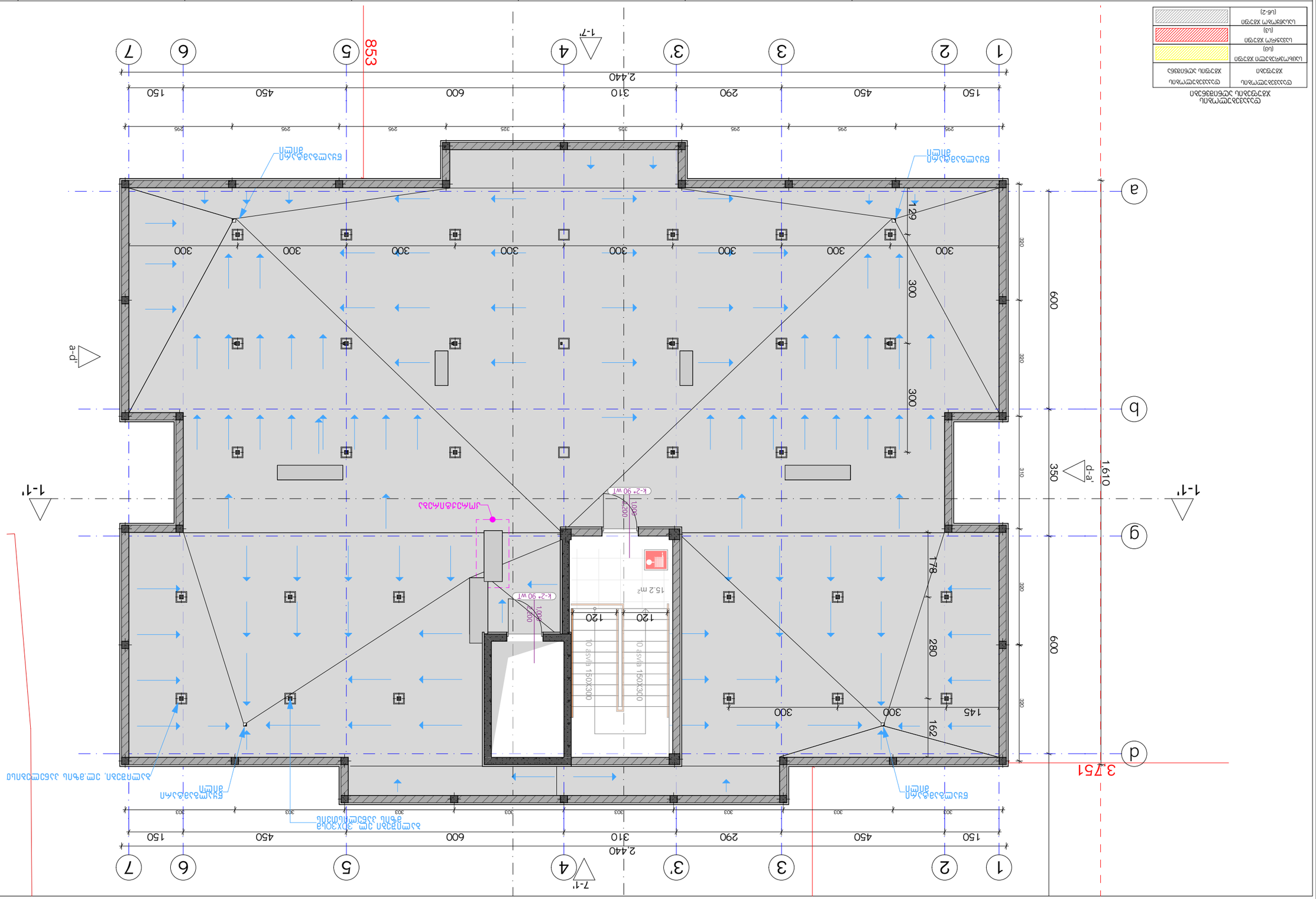

ағаш терезе, ағаш есік, ағаш қақпа
ағаш есік
ағаш қақпа
ағаш терезе

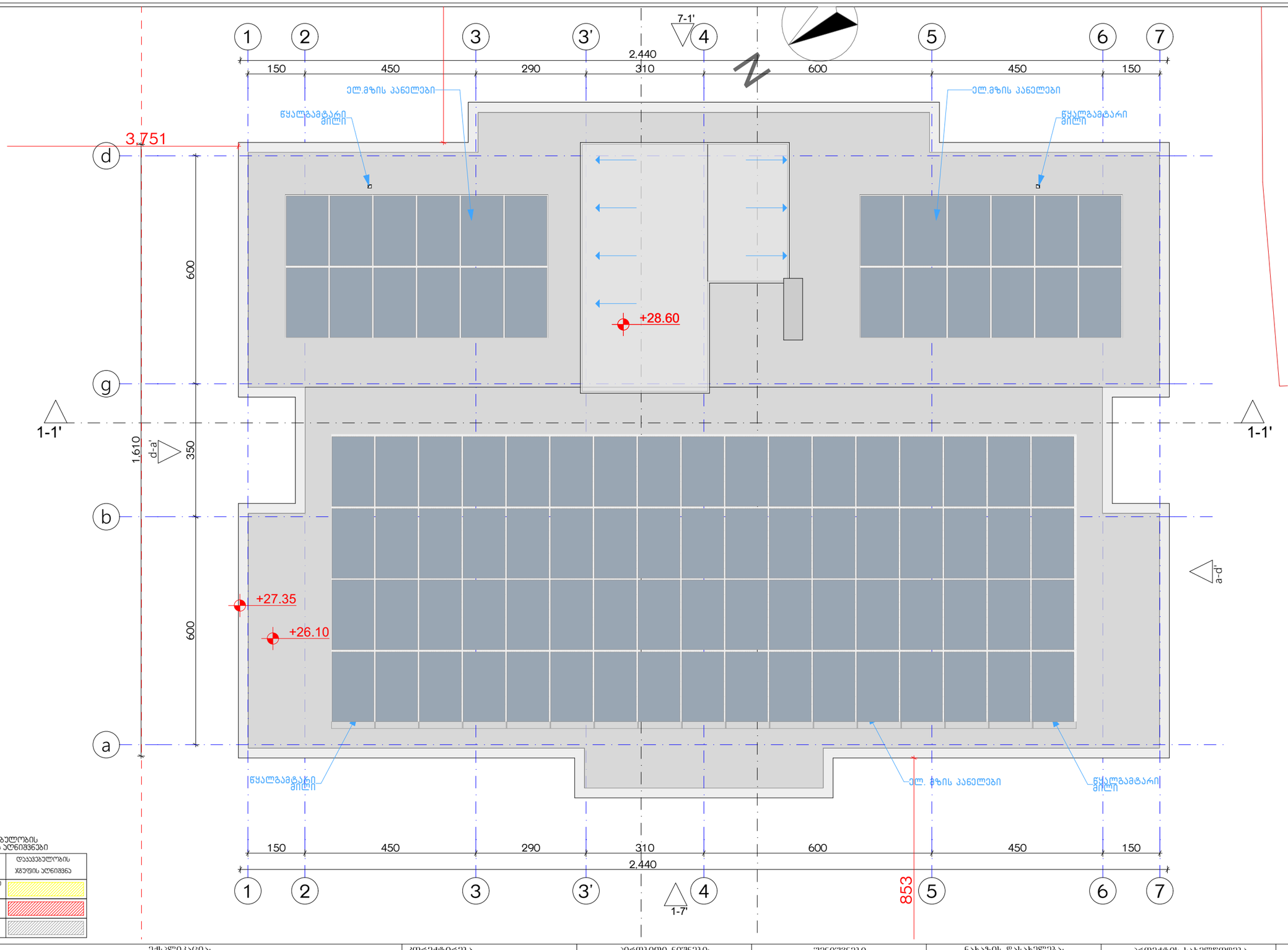

დაკავებულობის ხმეფების აღნიშვნები

დაკავებულობის ხმეფები	დაკავებულობის აღნიშვნა
საცხოვრებელი ხმეფი (ს3)	
საკმარო ხმეფი (ს3)	
სასაწყობო ხმეფი (ს6-2)	

ექსპლიკაცია:	კორექტირება			პირობითი ნიშნები:	შენიშვნები	ნახაზის დასახელება:	პროექტის სახელწოდება	
	№	კორექტირება	თარიღი	ნაკვეთის საზღვარი მონოლითი იატაკის მოპირკეთება შემავსებელი ხრიალის ხაზი ±0.00 კონსტრუქციული ნიშნული ±0.00 არქიტექტურული ნიშნული	1. ნახაზში შეტანილი ცვლილება უნდა შეთანხმდეს პროექტის ავტორთან. 2. შენობის საპროექტო ნული (±0.00) ტოლია +440.89 აბსოლუტური ნიშნულის. 3. პროექტში ყველა ზომა მოცემულია სანტიმეტრებში, ნიშნულები - მეტრებში. მისამართი ქ. თბილისი, ბიპვინთის ქ. III, №13 ს/კ: 01.11.04.005.194 3869 მ²	შსაფ. სახურავის გეგმა +28.60 ნიშნულზე	მრავალბინიანი საცხოვრებელი სახლის, **B** ბლოკის, არქიტექტურული პროექტი	
	1						სტადია: პროექტი	
	2						თანამდებობა: გმარი ხელმოწერა	
	3							თარიღი: 2021 წ.
	4						არქიტექტორი: ქ.აბულაძე	ფურცლატი: ფურცლები: მასშტაბი:
	5						არქიტექტორი: ქ.მინდიაშვილი	A-3 A19 1:100, 1:200
	6							
	7							
	8							

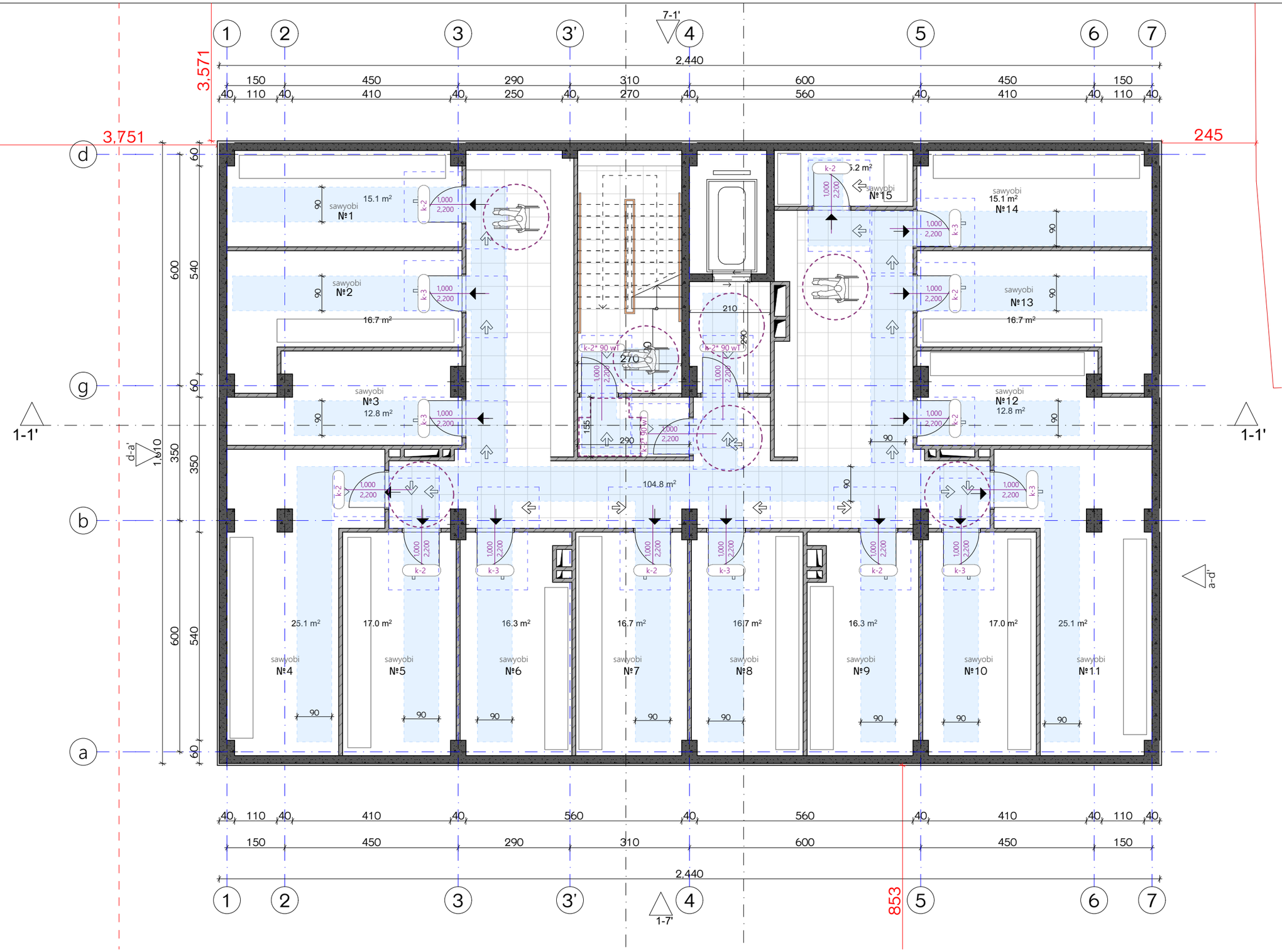

ექსპლიკაცია:	კორექტირება			პირობითი ნიშნები:	შენიშვნები	ნახაზის დასახელება:	პროექტის სახელწოდება	
	№	კორექტირება	თარიღი	ნაკვეთის საზღვარი მონოლითი იატაკის მოჭიმვა შემავსებელი ჭრილის ხაზი ±0.00 კონსტრუქციული ნიშნული ±0.00 არქიტექტურული ნიშნული	1. ნახაზში შეტანილი ყველა ცვლილება უნდა შეთანხმდეს პროექტის ავტორთან. 2. შენობის საპროექტო ნული (±0.00) ტოლია +440.89 აბსოლუტური ნიშნულის. 3. პროექტში ყველა ზომა მოცემულია სანტიმეტრებში, ნიშნულები - მეტრებში. მისამართი ქ. თბილისი, ბიბვინთის ქ. III, №13 ს/კ: 01.11.04.005.194 3869 მ²	მისაწვდომობის გეგმა -3.00 ნიშნულზე	მრავალბინიანი საცხოვრებელი სახლის, **B** ბლოკის, არქიტექტურული პროექტი	
	1						სტადია პროექტი	
	2						თანამდებობა გვარი ხელმოწერა	
	3							თარიღი 2021 წ.
	4						არქიტექტორი კ.აბულაძე	ფურცლები მასშტაბი
	5						არქიტექტორი კ.მინდიაშვილი	A-3 A20 1:100
	6							
	7							
	8							

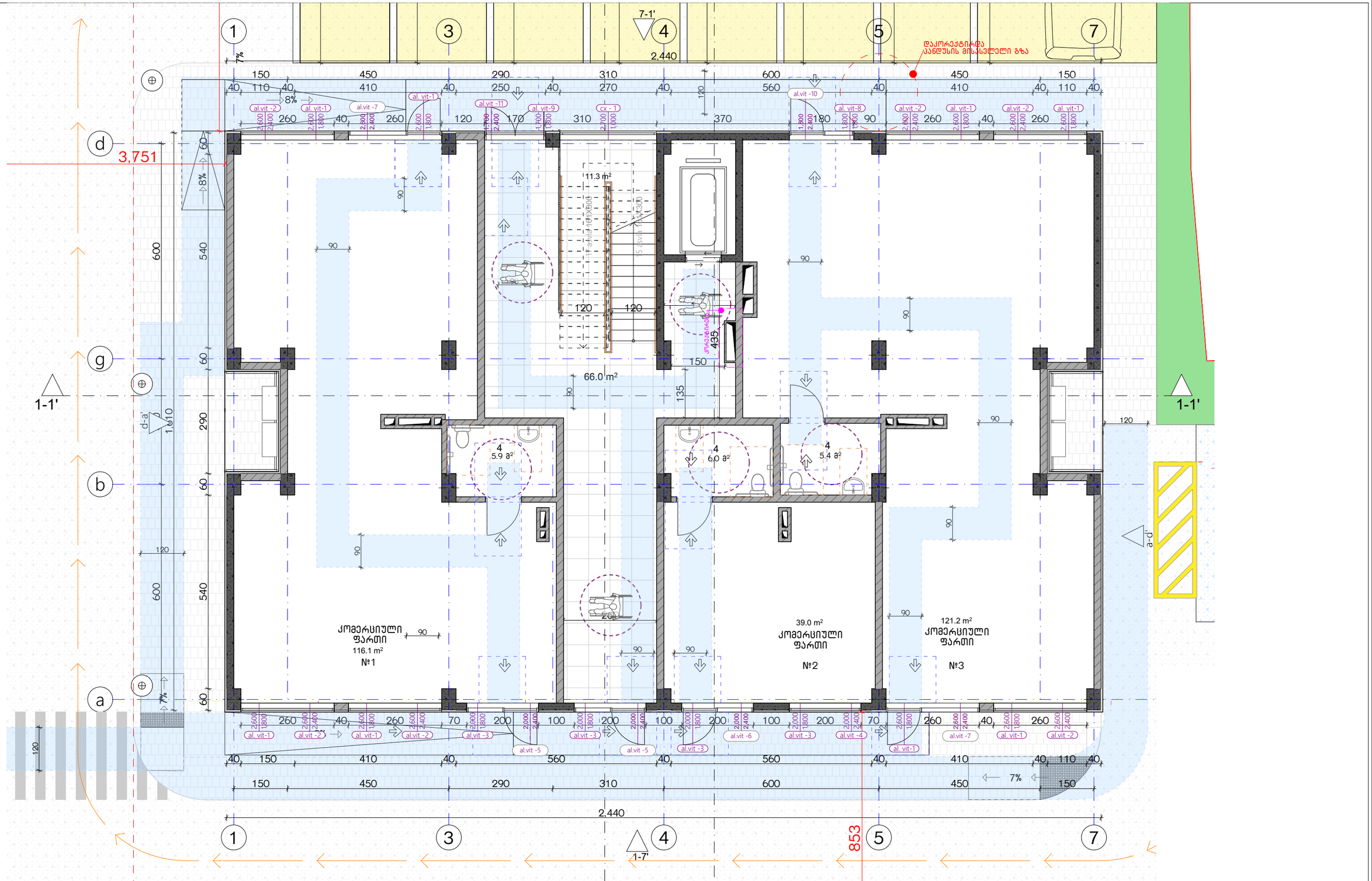

ექსპლიკაცია:

კორექტირება

№	კორექტირება	თარიღი
1		
2		
3		
4		
5		
6		
7		
8		

პირობითი ნიშნები:

- ნაკვეთის საზღვარი
- მონოლითი
- იატაკის მოპირკეთება
- შემავსებელი
- ჭრილის ხაზი
- ±0.00 კონსტრუქციული ნიშნული
- ±0.00 არქიტექტურული ნიშნული

შენიშვნები

1. ნახაზში შეტანილი ცვლილება უნდა შეთანხმდეს პროექტის ავტორთან.
2. შენობის საპროექტო ნული (±0.00) ტოლია +440.89 აბსოლუტური ნიშნულის.
3. პროექტში ყველა ზომა მოცემულია სანტიმეტრებში, ნიშნულები - მეტრებში.

მისამართი

ქ. თბილისი, ბიზვინთის ქ. III, №13
ს/კ: 01.11.04.005.194
3869 მ²

ნახაზის დასახელება:

მისაწვდომობის გეგმა 0.00 ნიშნულზე

პროექტის სახელწოდება

მრავალბინიანი საცხოვრებელი სახლის,
B ბლოკის, არქიტექტურული პროექტი

სტადია	პროექტი	
თანამდებობა	გვარი	ხელმოწერა
არქიტექტორი	ქ.აბულაძე	
არქიტექტორი	ქ.მინდიაშვილი	

თარიღი 2021 წ.

შკალა	ფურცლები	მასშტაბი
A-3	A21	1:100

Здание:

Дом/корпус/литер

№	Дом/корпус	Литер
1		
2		
3		
4		
5		
6		
7		
8		

Основной вход

Балконная дверь

Эвакуационный выход

Условные обозначения:

- Граница земельного участка, поворотные точки которого определены в соответствии с требованиями земельного законодательства
- Граница зоны с особыми условиями использования территории
- Зона планируемого размещения объекта капитального строительства
- Красная линия
- Линия регулирования застройки
- Граница зоны действия публичного сервитута
- ±0.00 Проектируемый уровень благоустройства территории
- ±0.00 Отметка планировочная проектируемого объекта
- Зеленые насаждения
- Проектируемый объект
- Существующий объект

Экспликация земельных участков

№	Площадь, м²	Вид права
1	3869	Собственность

Ведомость координат поворотных точек границ земельного участка

№	X	Y
1	3369.56	4410.89
2	3369.56	4411.00
3	3369.56	4411.00
4	3369.56	4411.00
5	3369.56	4411.00
6	3369.56	4411.00
7	3369.56	4411.00
8	3369.56	4411.00

Площадь застройки: 1 610 м²

Площадь участка: 3 869 м²

Площадь озеленения: 2 259 м²

Площадь покрытий: 1 259 м²

Площадь благоустройства: 3 518 м²

Технико-экономические показатели земельного участка

№	Наименование	Ед. изм.	Количество
1	Площадь участка	м²	3869
2	Площадь застройки	м²	1610
3	Площадь покрытий	м²	1259
4	Площадь озеленения	м²	2259
5	Площадь благоустройства	м²	3518
6	Коэффициент застройки	%	41.6
7	Коэффициент покрытий	%	32.5
8	Коэффициент озеленения	%	58.4

Технико-экономические показатели здания

№	Наименование	Ед. изм.	Количество
1	Этажность	эт.	2
2	Количество квартир	шт.	8
3	Общая площадь квартир	м²	472.2
4	Площадь жилых помещений	м²	394.8
5	Площадь помещений общего пользования	м²	77.4
6	Строительный объем	м³	3369

Экспликация помещений

№	Наименование	Площадь, м²
1	Прихожая	3.5
2	Санузел	2.6
3	Кухня-гостиная	19.5
4	Спальня	12.1
5	Спальня	11.7
6	Спальня	14.7
7	Санузел	3.7
8	Коридор	7.4

Квартира №1 — 61.0 м² / 57.5 м²

Квартира №2 — 47.2 м² / 39.7 м²

Квартира №3 — 61.8 м² / 65.4 м²

Квартира №4 — 75.8 м² / 68.5 м²

Квартира №5 — 61.6 м² / 68.9 м²

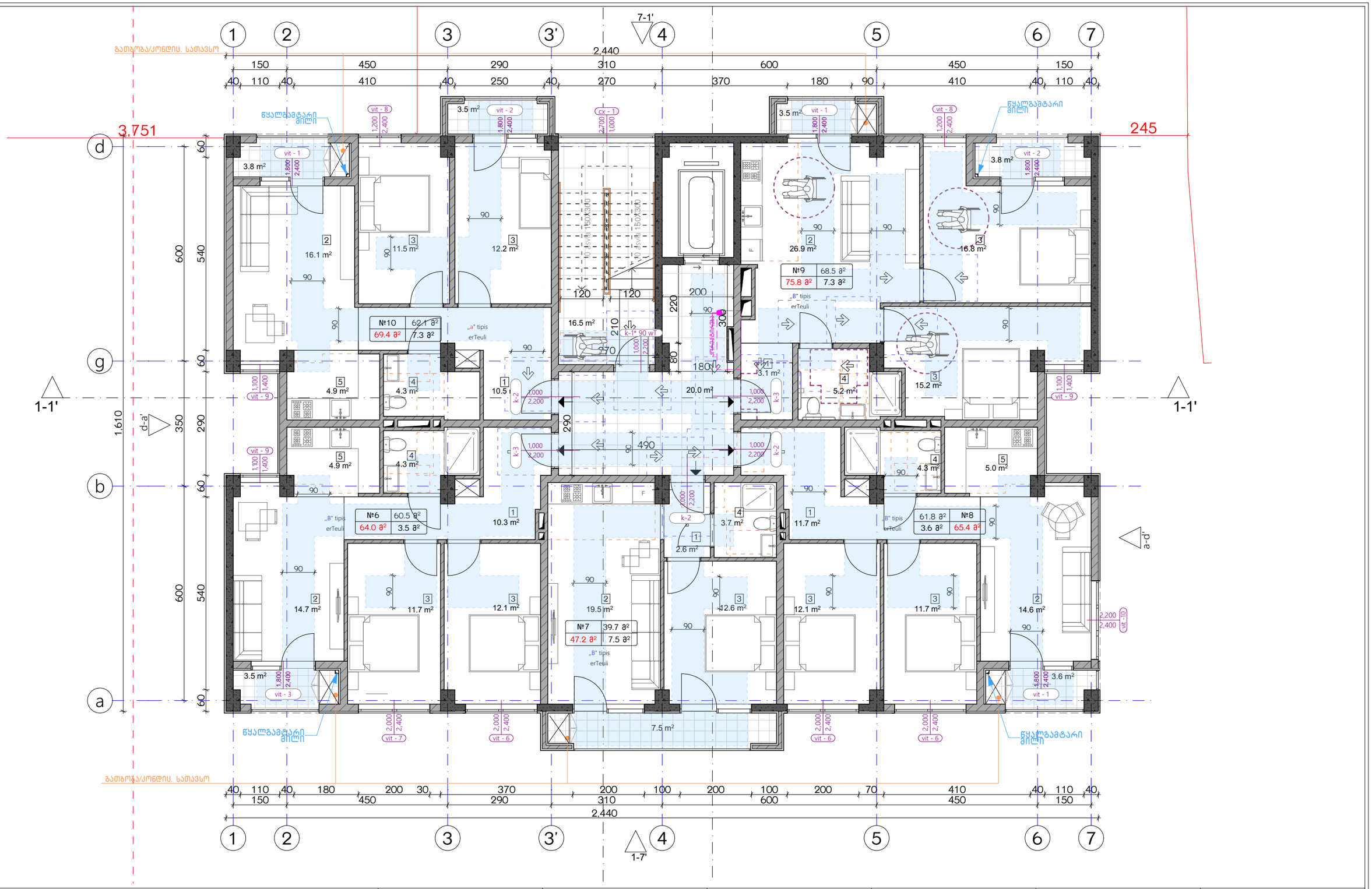

ექსპლიკაცია:	კორექტირება			აირობითი ნიშნები:	შენიშვნები	ნახაზის დასახელება:	პროექტის სახელწოდება	
	№	კორექტირება	თარიღი	ნაკვეთის საზღვარი მონოლითი იატაკის მოპირკეთება შემავსებელი ჭრილის ხაზი ±0.00 კონსტრუქციული ნიშნული ±0.00 არქიტექტურული ნიშნული	1. ნახაზზე შეტანილი ცვლილება უნდა შეთანხმდეს პროექტის ავტორთან. 2. შენობის საპროექტო ნული (±0.00) ტოლია +440.89 აბსოლუტური ნიშნულის. 3. პროექტში ყველა ზომა მოცემულია სანტიმეტრებში, ნიშნულები - მეტრებში.	მისაწვდომობის გეგმა +8.00 ნიშნულზე	მრავალბინიანი საცხოვრებელი სახლის, **B** ბლოკის, არქიტექტურული პროექტი	
	1				მისამართი		სტადია პროექტი	
	2				ქ. თბილისი, ბებვინთის ქ. III, №13 ს/კ: 01.11.04.005.194 3869 მ²		თანამდებობა გვარი ხელმოწერა	
	3							თარიღი 2021 წ.
	4						არქიტექტორი ქ.აბულაძე	ფურცლის ფურცლების მასშტაბი
	5						არქიტექტორი ქ.ჭინღილაშვილი	A-3 A23 1:100
	6							
	7							
	8							

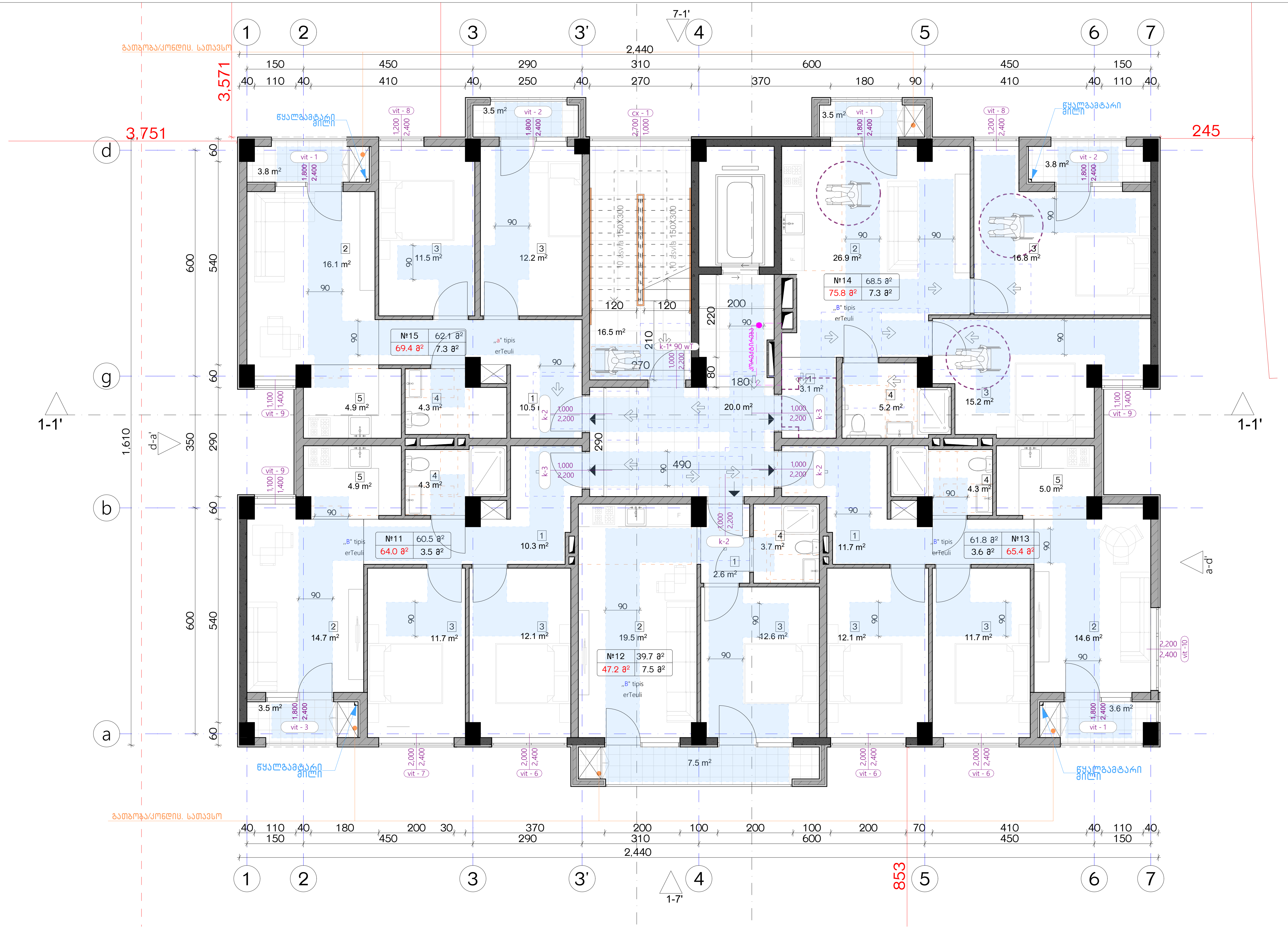

ექსპლიკაცია:

კორექტირება

№	კორექტირება	თარიღი
1		
2		
3		
4		
5		
6		
7		
8		

პირობითი ნიშნები:

- ნაკვეთის საზღვარი
- მონოლითი
- იატაკის მოჭიმვა
- შემავსებელი
- ჭრილის ხაზი
- ±0.00 კონსტრუქციული ნიშნული
- ±0.00 არქიტექტურული ნიშნული

შენიშვნები

1. ნახაზში შეტანილი ყველა ცვლილება უნდა შეთანხმდეს პროექტის ავტორთან.
2. შენობის საპროექტო ნული (±0.00) ტოლია +440.89 აბსოლუტური ნიშნულის.
3. პროექტში ყველა ზომა მოცემულია სანტიმეტრებში, ნიშნულები - მეტრებში.

მისამართი

ქ. თბილისი, ბიჭვინთის ქ. III, №13
ს/კ: 01.11.04.005.194
3869 მ²

ნახაზის დასახელება:

მისაწვდომობის გეგმა +11.00 ნიშნულზე

პროექტის სახელწოდება

მრავალბინიანი საცხოვრებელი სახლის, B ბლოკის, არქიტექტურული პროექტი

სტადია	პროექტი	
თანამდებობა	გვარი	ხელმოწერა
არქიტექტორი	კ.აბულაძე	
არქიტექტორი	კ.მინდიაშვილი	

თარიღი	2021 წ.	
ფორმატი	ფურცლები	მასშტაბი
A-3	A24	1:100

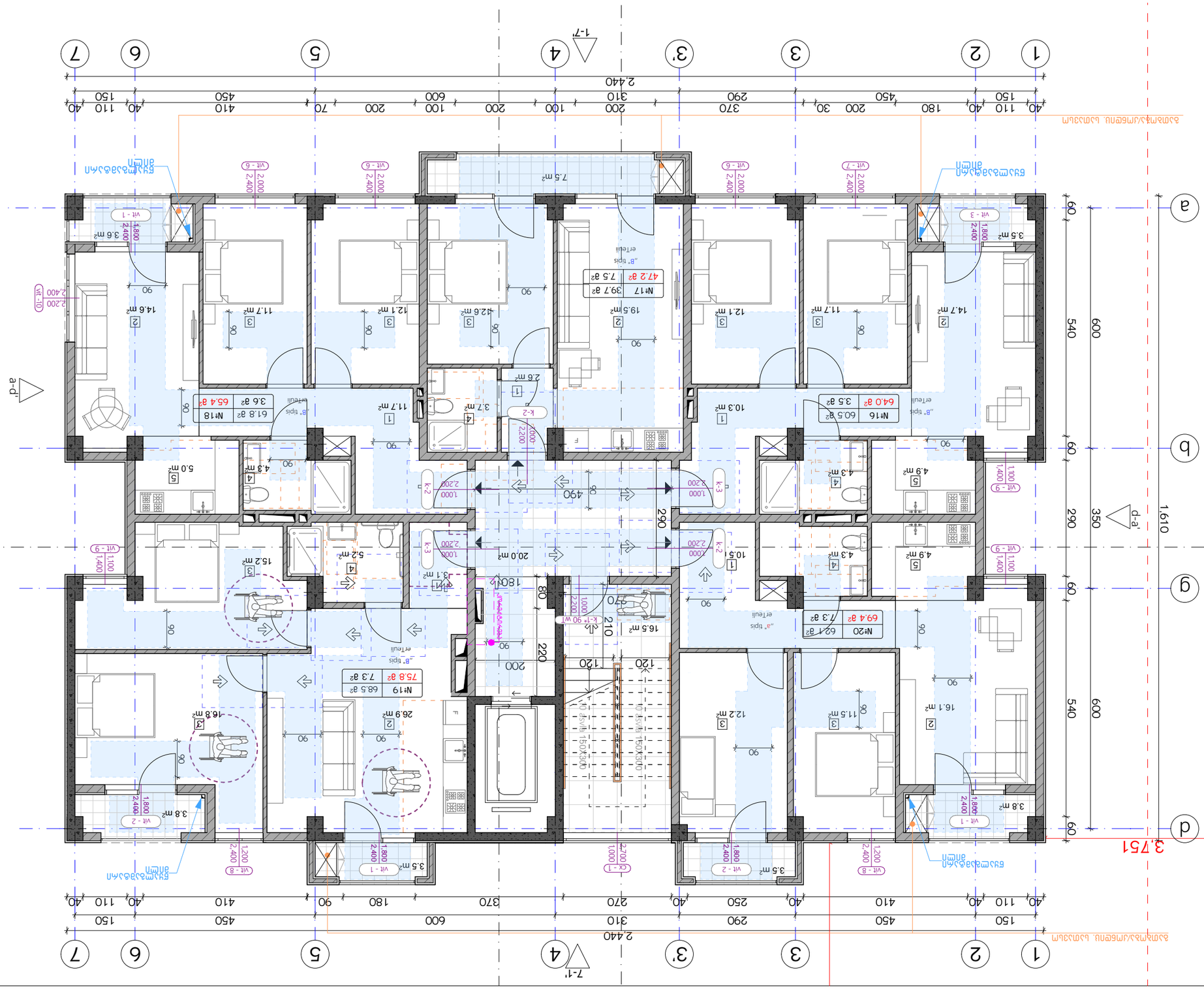
1-1'
7-1'
a-d'
d-a'
1,610
3,751
2,440
40 110 40 150 450 180 200 30 200 310 100 200 100 600 200 70 410 450 40 110 40 150
1 2 3 3' 4 5 6 7
a
b
g
d
60 540 600
60 290 350
Vit - 1
Vit - 2
Vit - 3
Vit - 6
Vit - 7
Vit - 8
Vit - 9
Ex - 1
k-1
k-2
k-3
14.7 m²
11.7 m²
12.1 m²
19.5 m²
12.6 m²
12.1 m²
11.7 m²
10.3 m²
16.1 m²
11.5 m²
12.2 m²
16.5 m²
20.0 m²
26.9 m²
16.8 m²
15.2 m²
5.2 m²
5.0 m²
4.3 m²
4.9 m²
3.8 m²
3.5 m²
3.6 m²
3.7 m²
2.6 m²
14.6 m²
7.5 m²
№16 60.5 a² 3.5 a² 64.0 a²
№17 39.7 a² 7.5 a² 47.2 a²
№18 61.8 a² 3.6 a² 65.4 a²
№19 68.5 a² 7.3 a² 75.8 a²
№20 62.1 a² 7.3 a² 69.4 a²
"B" tipis
erTeuli
Ex - 1 1,000 2,700
k-1 90 w 1,000 2,700
k-2 1,000 2,200
k-3 1,000 2,200
Ex - 2 1,000 2,700
Ex - 3 1,000 2,700
Ex - 4 1,000 2,700
Ex - 5 1,000 2,700
Ex - 6 1,000 2,700
Ex - 7 1,000 2,700
Ex - 8 1,000 2,700
Ex - 9 1,000 2,700
Ex - 10 1,000 2,700
Ex - 11 1,000 2,700
Ex - 12 1,000 2,700
Ex - 13 1,000 2,700
Ex - 14 1,000 2,700
Ex - 15 1,000 2,700
Ex - 16 1,000 2,700
Ex - 17 1,000 2,700
Ex - 18 1,000 2,700
Ex - 19 1,000 2,700
Ex - 20 1,000 2,700
Ex - 21 1,000 2,700
Ex - 22 1,000 2,700
Ex - 23 1,000 2,700
Ex - 24 1,000 2,700
Ex - 25 1,000 2,700
Ex - 26 1,000 2,700
Ex - 27 1,000 2,700
Ex - 28 1,000 2,700
Ex - 29 1,000 2,700
Ex - 30 1,000 2,700
Ex - 31 1,000 2,700
Ex - 32 1,000 2,700
Ex - 33 1,000 2,700
Ex - 34 1,000 2,700
Ex - 35 1,000 2,700
Ex - 36 1,000 2,700
Ex - 37 1,000 2,700
Ex - 38 1,000 2,700
Ex - 39 1,000 2,700
Ex - 40 1,000 2,700
Ex - 41 1,000 2,700
Ex - 42 1,000 2,700
Ex - 43 1,000 2,700
Ex - 44 1,000 2,700
Ex - 45 1,000 2,700
Ex - 46 1,000 2,700
Ex - 47 1,000 2,700
Ex - 48 1,000 2,700
Ex - 49 1,000 2,700
Ex - 50 1,000 2,700
Ex - 51 1,000 2,700
Ex - 52 1,000 2,700
Ex - 53 1,000 2,700
Ex - 54 1,000 2,700
Ex - 55 1,000 2,700
Ex - 56 1,000 2,700
Ex - 57 1,000 2,700
Ex - 58 1,000 2,700
Ex - 59 1,000 2,700
Ex - 60 1,000 2,700
Ex - 61 1,000 2,700
Ex - 62 1,000 2,700
Ex - 63 1,000 2,700
Ex - 64 1,000 2,700
Ex - 65 1,000 2,700
Ex - 66 1,000 2,700
Ex - 67 1,000 2,700
Ex - 68 1,000 2,700
Ex - 69 1,000 2,700
Ex - 70 1,000 2,700
Ex - 71 1,000 2,700
Ex - 72 1,000 2,700
Ex - 73 1,000 2,700
Ex - 74 1,000 2,700
Ex - 75 1,000 2,700
Ex - 76 1,000 2,700
Ex - 77 1,000 2,700
Ex - 78 1,000 2,700
Ex - 79 1,000 2,700
Ex - 80 1,000 2,700
Ex - 81 1,000 2,700
Ex - 82 1,000 2,700
Ex - 83 1,000 2,700
Ex - 84 1,000 2,700
Ex - 85 1,000 2,700
Ex - 86 1,000 2,700
Ex - 87 1,000 2,700
Ex - 88 1,000 2,700
Ex - 89 1,000 2,700
Ex - 90 1,000 2,700
Ex - 91 1,000 2,700
Ex - 92 1,000 2,700
Ex - 93 1,000 2,700
Ex - 94 1,000 2,700
Ex - 95 1,000 2,700
Ex - 96 1,000 2,700
Ex - 97 1,000 2,700
Ex - 98 1,000 2,700
Ex - 99 1,000 2,700
Ex - 100 1,000 2,700
Ex - 101 1,000 2,700
Ex - 102 1,000 2,700
Ex - 103 1,000 2,700
Ex - 104 1,000 2,700
Ex - 105 1,000 2,700
Ex - 106 1,000 2,700
Ex - 107 1,000 2,700
Ex - 108 1,000 2,700
Ex - 109 1,000 2,700
Ex - 110 1,000 2,700
Ex - 111 1,000 2,700
Ex - 112 1,000 2,700
Ex - 113 1,000 2,700
Ex - 114 1,000 2,700
Ex - 115 1,000 2,700
Ex - 116 1,000 2,700
Ex - 117 1,000 2,700
Ex - 118 1,000 2,700
Ex - 119 1,000 2,700
Ex - 120 1,000 2,700
Ex - 121 1,000 2,700
Ex - 122 1,000 2,700
Ex - 123 1,000 2,700
Ex - 124 1,000 2,700
Ex - 125 1,000 2,700
Ex - 126 1,000 2,700
Ex - 127 1,000 2,700
Ex - 128 1,000 2,700
Ex - 129 1,000 2,700
Ex - 130 1,000 2,700
Ex - 131 1,000 2,700
Ex - 132 1,000 2,700
Ex - 133 1,000 2,700
Ex - 134 1,000 2,700
Ex - 135 1,000 2,700
Ex - 136 1,000 2,700
Ex - 137 1,000 2,700
Ex - 138 1,000 2,700
Ex - 139 1,000 2,700
Ex - 140 1,000 2,700
Ex - 141 1,000 2,700
Ex - 142 1,000 2,700
Ex - 143 1,000 2,700
Ex - 144 1,000 2,700
Ex - 145 1,000 2,700
Ex - 146 1,000 2,700
Ex - 147 1,000 2,700
Ex - 148 1,000 2,700
Ex - 149 1,000 2,700
Ex - 150 1,000 2,700
Ex - 151 1,000 2,700
Ex - 152 1,000 2,700
Ex - 153 1,000 2,700
Ex - 154 1,000 2,700
Ex - 155 1,000 2,700
Ex - 156 1,000 2,700
Ex - 157 1,000 2,700
Ex - 158 1,000 2,700
Ex - 159 1,000 2,700
Ex - 160 1,000 2,700
Ex - 161 1,000 2,700
Ex - 162 1,000 2,700
Ex - 163 1,000 2,700
Ex - 164 1,000 2,700
Ex - 165 1,000 2,700
Ex - 166 1,000 2,700
Ex - 167 1,000 2,700
Ex - 168 1,000 2,700
Ex - 169 1,000 2,700
Ex - 170 1,000 2,700
Ex - 171 1,000 2,700
Ex - 172 1,000 2,700
Ex - 173 1,000 2,700
Ex - 174 1,000 2,700
Ex - 175 1,000 2,700
Ex - 176 1,000 2,700
Ex - 177 1,000 2,700
Ex - 178 1,000 2,700
Ex - 179 1,000 2,700
Ex - 180 1,000 2,700
Ex - 181 1,000 2,700
Ex - 182 1,000 2,700
Ex - 183 1,000 2,700
Ex - 184 1,000 2,700
Ex - 185 1,000 2,700
Ex - 186 1,000 2,700
Ex - 187 1,000 2,700
Ex - 188 1,000 2,700
Ex - 189 1,000 2,700
Ex - 190 1,000 2,700
Ex - 191 1,000 2,700
Ex - 192 1,000 2,700
Ex - 193 1,000 2,700
Ex - 194 1,000 2,700
Ex - 195 1,000 2,700
Ex - 196 1,000 2,700
Ex - 197 1,000 2,700
Ex - 198 1,000 2,700
Ex - 199 1,000 2,700
Ex - 200 1,000 2,700
Ex - 201 1,000 2,700
Ex - 202 1,000 2,700
Ex - 203 1,000 2,700
Ex - 204 1,000 2,700
Ex - 205 1,000 2,700
Ex - 206 1,000 2,700
Ex - 207 1,000 2,700
Ex - 208 1,000 2,700
Ex - 209 1,000 2,700
Ex - 210 1,000 2,700
Ex - 211 1,000 2,700
Ex - 212 1,000 2,700
Ex - 213 1,000 2,700
Ex - 214 1,000 2,700
Ex - 215 1,000 2,700
Ex - 216 1,000 2,700
Ex - 217 1,000 2,700
Ex - 218 1,000 2,700
Ex - 219 1,000 2,700
Ex - 220 1,000 2,700
Ex - 221 1,000 2,700
Ex - 222 1,000 2,700
Ex - 223 1,000 2,700
Ex - 224 1,000 2,700
Ex - 225 1,000 2,700
Ex - 226 1,000 2,700
Ex - 227 1,000 2,700
Ex - 228 1,000 2,700
Ex - 229 1,000 2,700
Ex - 230 1,000 2,700
Ex - 231 1,000 2,700
Ex - 232 1,000 2,700
Ex - 233 1,000 2,700
Ex - 234 1,000 2,700
Ex - 235 1,000 2,700
Ex - 236 1,000 2,700
Ex - 237 1,000 2,700
Ex - 238 1,000 2,700
Ex - 239 1,000 2,700
Ex - 240 1,000 2,700
Ex - 241 1,000 2,700
Ex - 242 1,000 2,700
Ex - 243 1,000 2,700
Ex - 244 1,000 2,700
Ex - 245 1,000 2,700
Ex - 246 1,000 2,700
Ex - 247 1,000 2,700
Ex - 248 1,000 2,700
Ex - 249 1,000 2,700
Ex - 250 1,000 2,700
Ex - 251 1,000 2,700
Ex - 252 1,000 2,700
Ex - 253 1,000 2,700
Ex - 254 1,000 2,700
Ex - 255 1,000 2,700
Ex - 256 1,000 2,700
Ex - 257 1,000 2,700
Ex - 258 1,000 2,700
Ex - 259 1,000 2,700
Ex - 260 1,000 2,700
Ex - 261 1,000 2,700
Ex - 262 1,000 2,700
Ex - 263 1,000 2,700
Ex - 264 1,000 2,700
Ex - 265 1,000 2,700
Ex - 266 1,000 2,700
Ex - 267 1,000 2,700
Ex - 268 1,000 2,700
Ex - 269 1,000 2,700
Ex - 270 1,000 2,700
Ex - 271 1,000 2,700
Ex - 272 1,000 2,700
Ex - 273 1,000 2,700
Ex - 274 1,000 2,700
Ex - 275 1,000 2,700
Ex - 276 1,000 2,700
Ex - 277 1,000 2,700
Ex - 278 1,000 2,700
Ex - 279 1,000 2,700
Ex - 280 1,000 2,700
Ex - 281 1,000 2,700
Ex - 282 1,000 2,700
Ex - 283 1,000 2,700
Ex - 284 1,000 2,700
Ex - 285 1,000 2,700
Ex - 286 1,000 2,700
Ex - 287 1,000 2,700
Ex - 288 1,000 2,700
Ex - 289 1,000 2,700
Ex - 290 1,000 2,700
Ex - 291 1,000 2,700
Ex - 292 1,000 2,700
Ex - 293 1,000 2,700
Ex - 294 1,000 2,700
Ex - 295 1,000 2,700
Ex - 296 1,000 2,700
Ex - 297 1,000 2,700
Ex - 298 1,000 2,700
Ex - 299 1,000 2,700
Ex - 300 1,000 2,700
Ex - 301 1,000 2,700
Ex - 302 1,000 2,700
Ex - 303 1,000 2,700
Ex - 304 1,000 2,700
Ex - 305 1,000 2,700
Ex - 306 1,000 2,700
Ex - 307 1,000 2,700
Ex - 308 1,000 2,700
Ex - 309 1,000 2,700
Ex - 310 1,000 2,700
Ex - 311 1,000 2,700
Ex - 312 1,000 2,700
Ex - 313 1,000 2,700
Ex - 314 1,000 2,700
Ex - 315 1,000 2,700
Ex - 316 1,000 2,700
Ex - 317 1,000 2,700
Ex - 318 1,000 2,700
Ex - 319 1,000 2,700
Ex - 320 1,000 2,700
Ex - 321 1,000 2,700
Ex - 322 1,000 2,700
Ex - 323 1,000 2,700
Ex - 324 1,000 2,700
Ex - 325 1,000 2,700
Ex - 326 1,000 2,700
Ex - 327 1,000 2,700
Ex - 328 1,000 2,700
Ex - 329 1,000 2,700
Ex - 330 1,000 2,700
Ex - 331 1,000 2,700
Ex - 332 1,000 2,700
Ex - 333 1,000 2,700
Ex - 334 1,000 2,700
Ex - 335 1,000 2,700
Ex - 336 1,000 2,700
Ex - 337 1,000 2,700
Ex - 338 1,000 2,700
Ex - 339 1,000 2,700
Ex - 340 1,000 2,700
Ex - 341 1,000 2,700
Ex - 342 1,000 2,700
Ex - 343 1,000 2,700
Ex - 344 1,000 2,700
Ex - 345 1,000 2,700
Ex - 346 1,000 2,700
Ex - 347 1,000 2,700
Ex - 348 1,000 2,700
Ex - 349 1,000 2,700
Ex - 350 1,000 2,700
Ex - 351 1,000 2,700
Ex - 352 1,000 2,700
Ex - 353 1,000 2,700
Ex - 354 1,000 2,700
Ex - 355 1,000 2,700
Ex - 356 1,000 2,700
Ex - 357 1,000 2,700
Ex - 358 1,000 2,700
Ex - 359 1,000 2,700
Ex - 360 1,000 2,700
Ex - 361 1,000 2,700
Ex - 362 1,000 2,700
Ex - 363 1,000 2,700
Ex - 364 1,000 2,700
Ex - 365 1,000 2,700
Ex - 366 1,000 2,700
Ex - 367 1,000 2,700
Ex - 368 1,000 2,700
Ex - 369 1,000 2,700
Ex - 370 1,000 2,700
Ex - 371 1,000 2,700
Ex - 372 1,000 2,700
Ex - 373 1,000 2,700
Ex - 374 1,000 2,700
Ex - 375 1,000 2,700
Ex - 376 1,000 2,700
Ex - 377 1,000 2,700
Ex - 378 1,000 2,700
Ex - 379 1,000 2,700
Ex - 380 1,000 2,700
Ex - 381 1,000 2,700
Ex - 382 1,000 2,700
Ex - 383 1,000 2,700
Ex - 384 1,000 2,700
Ex - 385 1,000 2,700
Ex - 386 1,000 2,700
Ex - 387 1,000 2,700
Ex - 388 1,000 2,700
Ex - 389 1,000 2,700
Ex - 390 1,000 2,700
Ex - 391 1,000 2,700
Ex - 392 1,000 2,700
Ex - 393 1,000 2,700
Ex - 394 1,000 2,700
Ex - 395 1,000 2,700
Ex - 396 1,000 2,700
Ex - 397 1,000 2,700
Ex - 398 1,000 2,700
Ex - 399 1,000 2,700
Ex - 400 1,000 2,700
Ex - 401 1,000 2,700
Ex - 402 1,000 2,700
Ex - 403 1,000 2,700
Ex - 404 1,000 2,700
Ex - 405 1,000 2,700
Ex - 406 1,000 2,700
Ex - 407 1,000 2,700
Ex - 408 1,000 2,700
Ex - 409 1,000 2,700
Ex - 410 1,000 2,700
Ex - 411 1,000 2,700
Ex - 412 1,000 2,700
Ex - 413 1,000 2,700
Ex - 414 1,000 2,700
Ex - 415 1,000 2,700
Ex - 416 1,000 2,700
Ex - 417 1,000 2,700
Ex - 418 1,000 2,700
Ex - 419 1,000 2,700
Ex - 420 1,000 2,700
Ex - 421 1,000 2,700
Ex - 422 1,000 2,700
Ex - 423 1,000 2,700
Ex - 424 1,000 2,700
Ex - 425 1,000 2,700
Ex - 426 1,000 2,700
Ex - 427 1,000 2,700
Ex - 428 1,000 2,700
Ex - 429 1,000 2,700
Ex - 430 1,000 2,700
Ex - 431 1,000 2,700
Ex - 432 1,000 2,700
Ex - 433 1,000 2,700
Ex - 434 1,000 2,700
Ex - 435 1,000 2,700
Ex - 436 1,000 2,700
Ex - 437 1,000 2,700
Ex - 438 1,000 2,700
Ex - 439 1,000 2,700
Ex - 440 1,000 2,700
Ex - 441 1,000 2,700
Ex - 442 1,000 2,700
Ex - 443 1,000 2,700
Ex - 444 1,000 2,700
Ex - 445 1,000 2,700
Ex - 446 1,000 2,700
Ex - 447 1,000 2,700
Ex - 448 1,000 2,700
Ex - 449 1,000 2,700
Ex - 450 1,000 2,700
Ex - 451 1,000 2,700
Ex - 452 1,000 2,700
Ex - 453 1,000 2,700
Ex - 454 1,000 2,700
Ex - 455 1,000 2,700
Ex - 456 1,000 2,700
Ex - 457 1,000 2,700
Ex - 458 1,000 2,700
Ex - 459 1,000 2,700
Ex - 460 1,000 2,700
Ex - 461 1,000 2,700
Ex - 462 1,000 2,700
Ex - 463 1,000 2,700
Ex - 464 1,000 2,700
Ex - 465 1,000 2,700
Ex - 466 1,000 2,700
Ex - 467 1,000 2,700
Ex - 468 1,000 2,700
Ex - 469 1,000 2,700
Ex - 470 1,000 2,700
Ex - 471 1,000 2,700
Ex - 472 1,000 2,700
Ex - 473 1,000 2,700
Ex - 474 1,000 2,700
Ex - 475 1,000 2,700
Ex - 476 1,000 2,700
Ex - 477 1,000 2,700
Ex - 478 1,000 2,700
Ex - 479 1,000 2,700
Ex - 480 1,000 2,700
Ex - 481 1,000 2,700
Ex - 482 1,000 2,700
Ex - 483 1,000 2,700
Ex - 484 1,000 2,700
Ex - 485 1,000 2,700
Ex - 486 1,000 2,700
Ex - 487 1,000 2,700
Ex - 488 1,000 2,700
Ex - 489 1,000 2,700
Ex - 490 1,000 2,700
Ex - 491 1,000 2,700
Ex - 492 1,000 2,700
Ex - 493 1,000 2,700
Ex - 494 1,000 2,700
Ex - 495 1,000 2,700
Ex - 496 1,000 2,700
Ex - 497 1,000 2,700
Ex - 498 1,000 2,700
Ex - 499 1,000 2,700
Ex - 500 1,000 2,700
Ex - 501 1,000 2,700
Ex - 502 1,000 2,700
Ex - 503 1,000 2,700
Ex - 504 1,000 2,700
Ex - 505 1,000 2,700
Ex - 506 1,000 2,700
Ex - 507 1,000 2,700
Ex - 508 1,000 2,700
Ex - 509 1,000 2,700
Ex - 510 1,000 2,700
Ex - 511 1,000 2,700
Ex - 512 1,000 2,700
Ex - 513 1,000 2,700
Ex - 514 1,000 2,700
Ex - 515 1,000 2,700
Ex - 516 1,000 2,700
Ex - 517 1,000 2,700
Ex - 518 1,000 2,700
Ex - 519 1,000 2,700
Ex - 520 1,000 2,700
Ex - 521 1,000 2,700
Ex - 522 1,000 2,700
Ex - 523 1,000 2,700
Ex - 524 1,000 2,700
Ex - 525 1,000 2,700
Ex - 526 1,000 2,700
Ex - 527 1,000 2,700
Ex - 528 1,000 2,700
Ex - 529 1,000 2,700
Ex - 530 1,000 2,700
Ex - 531 1,000 2,700
Ex - 532 1,000 2,700
Ex - 533 1,000 2,700
Ex - 534 1,000 2,700
Ex - 535 1,000 2,700
Ex - 536 1,000 2,700
Ex - 537 1,000 2,700
Ex - 538 1,000 2,700
Ex - 539 1,000 2,700
Ex - 540 1,000 2,700
Ex - 541 1,000 2,700
Ex - 542 1,000 2,700
Ex - 543 1,000 2,700
Ex - 544 1,000 2,700
Ex - 545 1,000 2,700
Ex - 546 1,000 2,700
Ex - 547 1,000 2,700
Ex - 548 1,000 2,700
Ex - 549 1,000 2,700
Ex - 550 1,000 2,700
Ex - 551 1,000 2,700
Ex - 552 1,000 2,700
Ex - 553 1,000 2,700
Ex - 554 1,000 2,700
Ex - 555 1,000 2,700
Ex - 556 1,000 2,700
Ex - 557 1,000 2,700
Ex - 558 1,000 2,700
Ex - 559 1,000 2,700
Ex - 560 1,000 2,700
Ex - 561 1,000 2,700
Ex - 562 1,000 2,700
Ex - 563 1,000 2,700
Ex - 564 1,000 2,700
Ex - 565 1,000 2,700
Ex - 566 1,000 2,700
Ex - 567 1,000 2,700
Ex - 568 1,000 2,700
Ex - 569 1,000 2,700
Ex - 570 1,000 2,700
Ex - 571 1,000 2,700
Ex - 572 1,000 2,700
Ex - 573 1,000 2,700
Ex - 574 1,000 2,700
Ex - 575 1,000 2,700
Ex - 576 1,000 2,700
Ex - 577 1,000 2,700
Ex - 578 1,000 2,700
Ex - 579 1,000 2,700
Ex - 580 1,000 2,700
Ex - 581 1,000 2,700
Ex - 582 1,000 2,700
Ex - 583 1,000 2,700
Ex - 584 1,000 2,700
Ex - 585 1,000 2,700
Ex - 586 1,000 2,700
Ex - 587 1,000 2,700
Ex - 588 1,000 2,700
Ex - 589 1,000 2,700
Ex - 590 1,000 2,700
Ex - 591 1,000 2,700
Ex - 592 1,000 2,700
Ex - 593 1,000 2,700
Ex - 594 1,000 2,700
Ex - 595 1,000 2,700
Ex - 596 1,000 2,700
Ex - 597 1,000 2,700
Ex - 598 1,000 2,700
Ex - 599 1,000 2,700
Ex - 600 1,000 2,700
Ex - 601 1,000 2,700
Ex - 602 1,000 2,700
Ex - 603 1,000 2,700
Ex - 604 1,000 2,700
Ex - 605 1,000 2,700
Ex - 606 1,000 2,700
Ex - 607 1,000 2,700
Ex - 608 1,000 2,700
Ex - 609 1,000 2,700
Ex - 610 1,000 2,700
Ex - 611 1,000 2,700
Ex - 612 1,000 2,700
Ex - 613 1,000 2,700
Ex - 614 1,000 2,700
Ex - 615 1,000 2,700
Ex - 616 1,000 2,700
Ex - 617 1,000 2,700
Ex - 618 1,000 2,700
Ex - 619 1,000 2,700
Ex - 620 1,000 2,700
Ex - 621 1,000 2,700
Ex - 622 1,000 2,700
Ex - 623 1,000 2,700
Ex - 624 1,000 2,700
Ex - 625 1,000 2,700
Ex - 626 1,000 2,700
Ex - 627 1,000 2,700
Ex - 628 1,000 2,700
Ex - 629 1,000 2,700
Ex - 630 1,000 2,700
Ex - 631 1,000 2,700
Ex - 632 1,000 2,700
Ex - 633 1,000 2,700
Ex - 634 1,000 2,700
Ex - 635 1,000 2,700
Ex - 636 1,000 2,700
Ex - 637 1,000 2,700
Ex - 638 1,000 2,700
Ex - 639 1,000 2,700
Ex - 640 1,000 2,700
Ex - 641 1,000 2,700
Ex - 642 1,000 2,700
Ex - 643 1,000 2,700
Ex - 644 1,000 2,700
Ex - 645 1,000 2,700
Ex - 646 1,000 2,700
Ex - 647 1,000 2,700
Ex - 648 1,000 2,700
Ex - 649 1,000 2,700
Ex - 650 1,000 2,700
Ex - 651 1,000 2,700
Ex - 652 1,000 2,700
Ex - 653 1,000 2,700
Ex - 654 1,000 2,700
Ex - 655 1,000 2,700
Ex - 656 1,000 2,700
Ex - 657 1,000 2,700
Ex - 658 1,000 2,700
Ex - 659 1,000 2,700
Ex - 660 1,000 2,700
Ex - 661 1,000 2,700
Ex - 662 1,000 2,700
Ex - 663 1,000 2,700
Ex - 664 1,000 2,700
Ex - 665 1,000 2,700
Ex - 666 1,000 2,700
Ex - 667 1,000 2,700
Ex - 668 1,000 2,700
Ex - 669 1,000 2,700
Ex - 670 1,000 2,700
Ex - 671 1,000 2,700
Ex - 672 1,000 2,700
Ex - 673 1,000 2,700
Ex - 674 1,000 2,700
Ex - 675 1,000 2,700
Ex - 676 1,000 2,700
Ex - 677 1,000 2,700
Ex - 678 1,000 2,700
Ex - 679 1,000 2,700
Ex - 680 1,000 2,700
Ex - 681 1,000 2,700
Ex - 682 1,000 2,700
Ex - 683 1,000 2,700
Ex - 684 1,000 2,700
Ex - 685 1,000 2,700
Ex - 686 1,000 2,700
Ex - 687 1,000 2,700
Ex - 688 1,000 2,700
Ex - 689 1,000 2,700
Ex - 690 1,000 2,700
Ex - 691 1,000 2,700
Ex - 692 1,000 2,700
Ex - 693 1,000 2,700
Ex - 694 1,000 2,700
Ex - 695 1,000 2,700
Ex - 696 1,000 2,700
Ex - 697 1,000 2,700
Ex - 698 1,000 2,700
Ex - 699 1,000 2,700
Ex - 700 1,000 2,700
Ex - 701 1,000 2,700
Ex - 702 1,000 2,700
Ex - 703 1,000 2,700
Ex - 704 1,000 2,700
Ex - 705 1,000 2,700
Ex - 706 1,000 2,700
Ex - 707 1,000 2,700
Ex - 708 1,000 2,700
Ex - 709 1,000 2,700
Ex - 710 1,000 2,700
Ex - 711 1,000 2,700
Ex - 712 1,000 2,700
Ex - 713 1,000 2,700
Ex - 714 1,000 2,700
Ex - 715 1,000 2,700
Ex - 716 1,000 2,700
Ex - 717 1,000 2,700
Ex - 718 1,000 2,700
Ex - 719 1,000 2,700
Ex - 720 1,000 2,700
Ex - 721 1,000 2,700
Ex - 722 1,000 2,700
Ex - 723 1,000 2,700
Ex - 724 1,000 2,700
Ex - 725 1,000 2,700
Ex - 726 1,000 2,700
Ex - 727 1,000 2,700
Ex - 728 1,000 2,700
Ex - 729 1,000 2,700
Ex - 730 1,000 2,700
Ex - 731 1,000 2,700
Ex - 732 1,000 2,700
Ex - 733 1,000 2,700
Ex - 734 1,000 2,700
Ex - 735 1,000 2,700
Ex - 736 1,000 2,700
Ex - 737 1,000 2,700
Ex - 738 1,000 2,700
Ex - 739 1,000 2,700
Ex - 740 1,000 2,700
Ex - 741 1,000 2,700
Ex - 742 1,000 2,700
Ex - 743 1,000 2,700
Ex - 744 1,000 2,700
Ex - 745 1,000 2,700
Ex - 746 1,000 2,700
Ex - 747 1,000 2,700
Ex - 748 1,000 2,700
Ex - 749 1,000 2,700
Ex - 750 1,000 2,700
Ex - 751 1,000 2,700
Ex - 752 1,000 2,700
Ex - 753 1,000 2,700
Ex - 754 1,000 2,700
Ex - 755 1,000 2,700
Ex - 756 1,000 2,700
Ex - 757 1,000 2,700
Ex - 758 1,000 2,700
Ex - 759 1,000 2,700
Ex - 760 1,000 2,700
Ex - 761 1,000 2,700
Ex - 762 1,000 2,700
Ex - 763 1,000 2,700
Ex - 764 1,000 2,700
Ex - 765 1,000 2,700
Ex - 766 1,000 2,700
Ex - 767 1,000 2,700
Ex - 768 1,000 2,700
Ex - 769 1,000 2,700
Ex - 770 1,000 2,700
Ex - 771 1,000 2,700
Ex - 772 1,000 2,700
Ex - 773 1,000 2,700
Ex - 774 1,000 2,700
Ex - 775 1,000 2,700
Ex - 776 1,000 2,700
Ex - 777 1,000 2,700
Ex - 778 1,000 2,700
Ex - 779 1,000 2,700
Ex - 780 1,000 2,700
Ex - 781 1,000 2,700
Ex - 782 1,000 2,700
Ex - 783 1,000 2,700
Ex - 784 1,000 2,700
Ex - 785 1,000 2,700
Ex - 786 1,000 2,700
Ex - 787 1,000 2,700
Ex - 788 1,000 2,700
Ex - 789 1,000 2,700
Ex - 790 1,000 2,700
Ex - 791 1,000 2,700
Ex - 792 1,000 2,700
Ex - 793 1,000 2,700
Ex - 794 1,000 2,700
Ex - 795 1,000 2,700
Ex - 796 1,000 2,700
Ex - 797 1,000 2,700
Ex - 798 1,000 2,700
Ex - 799 1,000 2,700
Ex - 800 1,000 2,700
Ex - 801 1,000 2,700
Ex - 802 1,000 2,700
Ex - 803 1,000 2,700
Ex - 804 1,000 2,700
Ex - 805 1,000 2,700
Ex - 806 1,000 2,700
Ex - 807 1,000 2,700
Ex - 808 1,000 2,700
Ex - 809 1,000 2,700
Ex - 810 1,000 2,700
Ex - 811 1,000 2,700
Ex - 812 1,000 2,700
Ex - 813 1,000 2,700
Ex - 814 1,000 2,700
Ex - 815 1,000 2,700
Ex - 816 1,000 2,700
Ex - 817 1,000 2,700
Ex - 818 1,000 2,700
Ex - 819 1,000 2,700
Ex - 820 1,000 2,700
Ex - 821 1,000 2,700
Ex - 822 1,000 2,700
Ex - 823 1,000 2,700
Ex - 824 1,000 2,700
Ex - 825 1,000 2,700
Ex - 826 1,000 2,700
Ex - 827 1,000 2,700
Ex - 828 1,000 2,700
Ex - 829 1,000 2,700
Ex - 830 1,000 2,700
Ex - 831 1,000 2,700
Ex - 832 1,000 2,700
Ex - 833 1,000 2,700
Ex - 834 1,000 2,700
Ex - 835 1,000 2,700
Ex - 836 1,000 2,700
Ex - 837 1,000 2,700
Ex - 838 1,000 2,700
Ex - 839 1,000 2,700
Ex - 840 1,000 2,700
Ex - 841 1,000 2,700
Ex - 842 1,000 2,700
Ex - 843 1,000 2,700
Ex - 844 1,000 2,700
Ex - 845 1,000 2,700
Ex - 846 1,000 2,700
Ex - 847 1,000 2,700
Ex - 848 1,000 2,700
Ex - 849 1,000 2,700
Ex - 850 1,000 2,700
Ex - 851 1,000 2,700
Ex - 852 1,000 2,700
Ex - 853 1,000 2,700
Ex - 854 1,000 2,700
Ex - 855 1,000 2,700
Ex - 856 1,000 2,700
Ex - 857 1,000 2,700
Ex - 858 1,000 2,700
Ex - 859 1,000 2,700
Ex - 860 1,000 2,700
Ex - 861 1,000 2,700
Ex - 862 1,000 2,700
Ex - 863 1,000 2,700
Ex - 864 1,000 2,700
Ex - 865 1,000 2,700
Ex - 866 1,000 2,700
Ex - 867 1,000 2,700
Ex - 868 1,000 2,700
Ex - 869 1,000 2,700
Ex - 870 1,000 2,700
Ex - 871 1,000 2,700
Ex - 872 1,000 2,700
Ex - 873 1,000 2,700
Ex - 874 1,000 2,700
Ex - 875 1,000 2,700
Ex - 876 1,000 2,700
Ex - 877 1,000 2,700
Ex - 878 1,000 2,700
Ex - 879 1,000 2,700
Ex - 880 1,000 2,700
Ex - 881 1,000 2,700
Ex - 882 1,000 2,700
Ex - 883 1,000 2,700
Ex - 884 1,000 2,700
Ex - 885 1,000 2,700
Ex - 886 1,000 2,700
Ex - 887 1,000 2,700
Ex - 888 1,000 2,700
Ex - 889 1,000 2,700
Ex - 890 1,000 2,700
Ex - 891 1,000 2,700
Ex - 892 1,000 2,700
Ex - 893 1,000 2,700
Ex - 894 1,000 2,700
Ex - 895 1,000 2,700
Ex - 896 1,000 2,700
Ex - 897 1,000 2,700
Ex - 898 1,000 2,700
Ex - 899 1,000 2,700
Ex - 900 1,000 2,700
Ex - 901 1,000 2,700
Ex - 902 1,000 2,700
Ex - 903 1,000 2,700
Ex - 904 1,000 2,700
Ex - 905 1,000 2,700
Ex - 906 1,000 2,700
Ex - 907 1,000 2,700
Ex - 908 1,000 2,700
Ex - 909 1,000 2,700
Ex - 910 1,000 2,700
Ex - 911 1,000 2,700
Ex - 912 1,000 2,700
Ex - 913 1,000 2,700
Ex - 914 1,000 2,700
Ex - 915 1,000 2,700
Ex - 916 1,000 2,700
Ex - 917 1,000 2,700
Ex - 918 1,000 2,700
Ex - 919 1,000 2,700
Ex - 920 1,000 2,700
Ex - 921 1,000 2,700
Ex - 922 1,000 2,700
Ex - 923 1,000 2,700
Ex - 924 1,000 2,700
Ex - 925 1,000 2,700
Ex - 926 1,000 2,700
Ex - 927 1,000 2,700
Ex - 928 1,000 2,700
Ex - 929 1,000 2,700
Ex - 930 1,000 2,700
Ex - 931 1,000 2,700
Ex - 932 1,000 2,700
Ex - 933 1,000 2,700
Ex - 934 1,000 2,700
Ex - 935 1,000 2,700
Ex - 936 1,000 2,700
Ex - 937 1,000 2,700
Ex - 938 1,000 2,700
Ex - 939 1,000 2,700
Ex - 940 1,000 2,700
Ex - 941 1,000 2,700
Ex - 942 1,000 2,700
Ex - 943 1,000 2,700
Ex - 944 1,000 2,700
Ex - 945 1,000 2,700
Ex - 946 1,000 2,700
Ex - 947 1,000 2,700
Ex - 948 1,000 2,700
Ex - 949 1,000 2,700
Ex - 950 1,000 2,700
Ex - 951 1,000 2,700
Ex - 952 1,000 2,700
Ex - 953 1,000 2,700
Ex - 954 1,000 2,700
Ex - 955 1,000 2,700
Ex - 956 1,000 2,700
Ex - 957 1,000 2,700
Ex - 958 1,000 2,700
Ex - 959 1,000 2,700
Ex - 960 1,000 2,700
Ex - 961 1,000 2,700
Ex - 962 1,000 2,700
Ex - 963 1,000 2,700
Ex - 964 1,000 2,700
Ex - 965 1,000 2,700
Ex - 966 1,000 2,700
Ex - 967 1,000 2,700
Ex - 968 1,000 2,700
Ex - 969 1,000 2,700
Ex - 970 1,000 2,700
Ex - 971 1,000 2,700
Ex - 972 1,000 2,700
Ex - 973 1,000 2,700
Ex - 974 1,000 2,700
Ex - 975 1,000 2,700
Ex - 976 1,000 2,700
Ex - 977 1,000 2,700
Ex - 978 1,000 2,700
Ex - 979 1,000 2,700
Ex - 980 1,000 2,700
Ex - 981 1,000 2,700
Ex - 982 1,000 2,700
Ex - 983 1,000 2,700
Ex - 984 1,000 2,700
Ex - 985 1,000 2,700
Ex - 986 1,000 2,700
Ex - 987 1,000 2,700
Ex - 988 1,000 2,700
Ex - 989 1,000 2,700
Ex - 990 1,000 2,700
Ex - 991 1,000 2,700
Ex - 992 1,000 2,700
Ex - 993 1,000 2,700
Ex - 994 1,000 2,700
Ex - 995 1,000 2,700
Ex - 996 1,000 2,700
Ex - 997 1,000 2,700
Ex - 998 1,000 2,700
Ex - 999 1,000 2,700
Ex - 1000 1,000 2,700

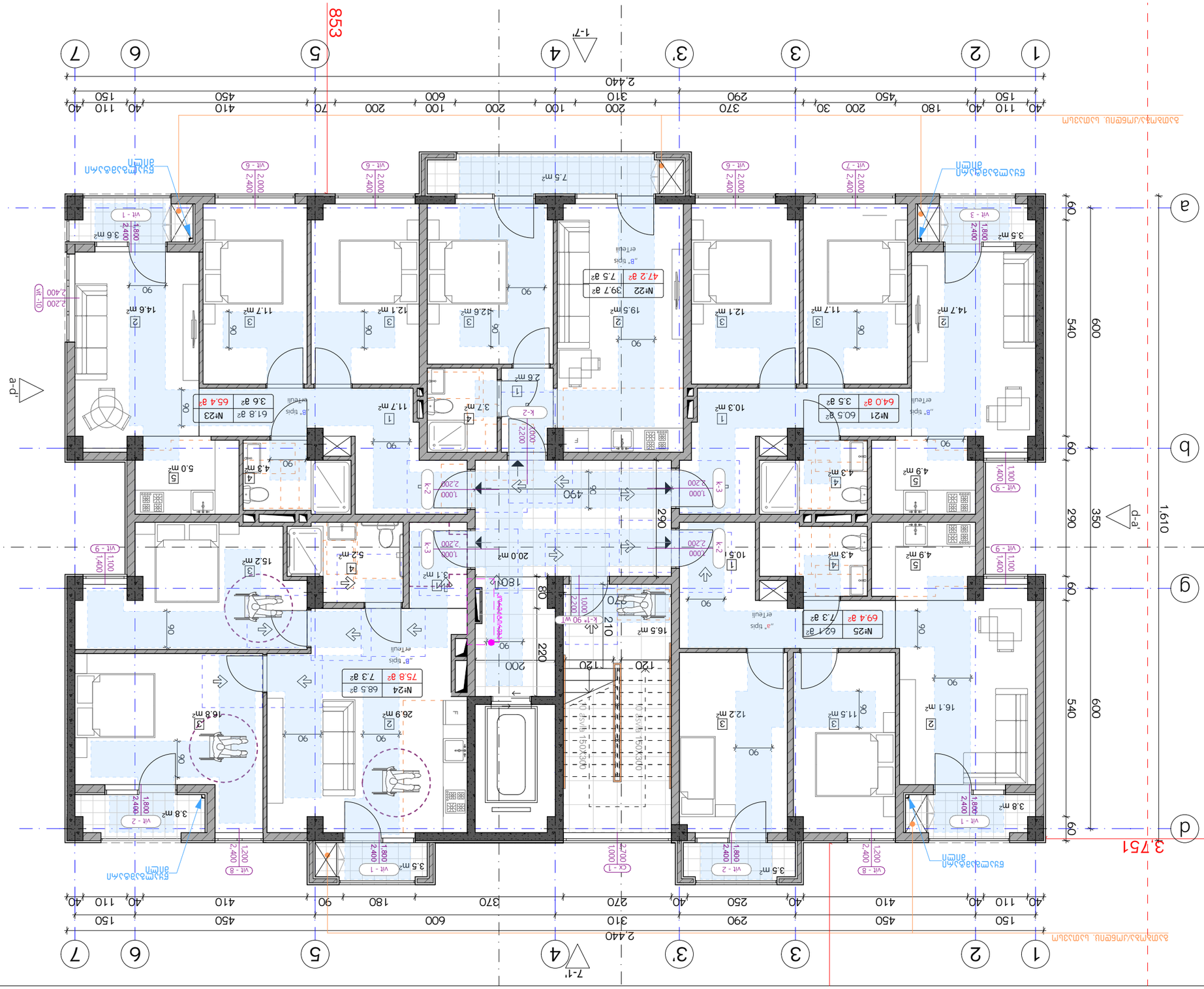
853
3,751
1-7'
7-1'
a-d'
d-a'
1-1'
1-1'
a
b
g
d
1
2
3
3'
4
5
6
7
2,440
2,440
1,610
600
540
60
290
350
60
60
60
40 110 40 450 200 30 180 150 40
40 110 40 450 200 100 200 310 100 200 290 370
40 110 40 410 70 200 100 600 200 310 270 40 250 290 40 410
150 150
40 110 40 450 90 180 370 600 270 310 40 250 290 40 410
150 150
Вид с улицы
Вид с улицы
Вид с улицы

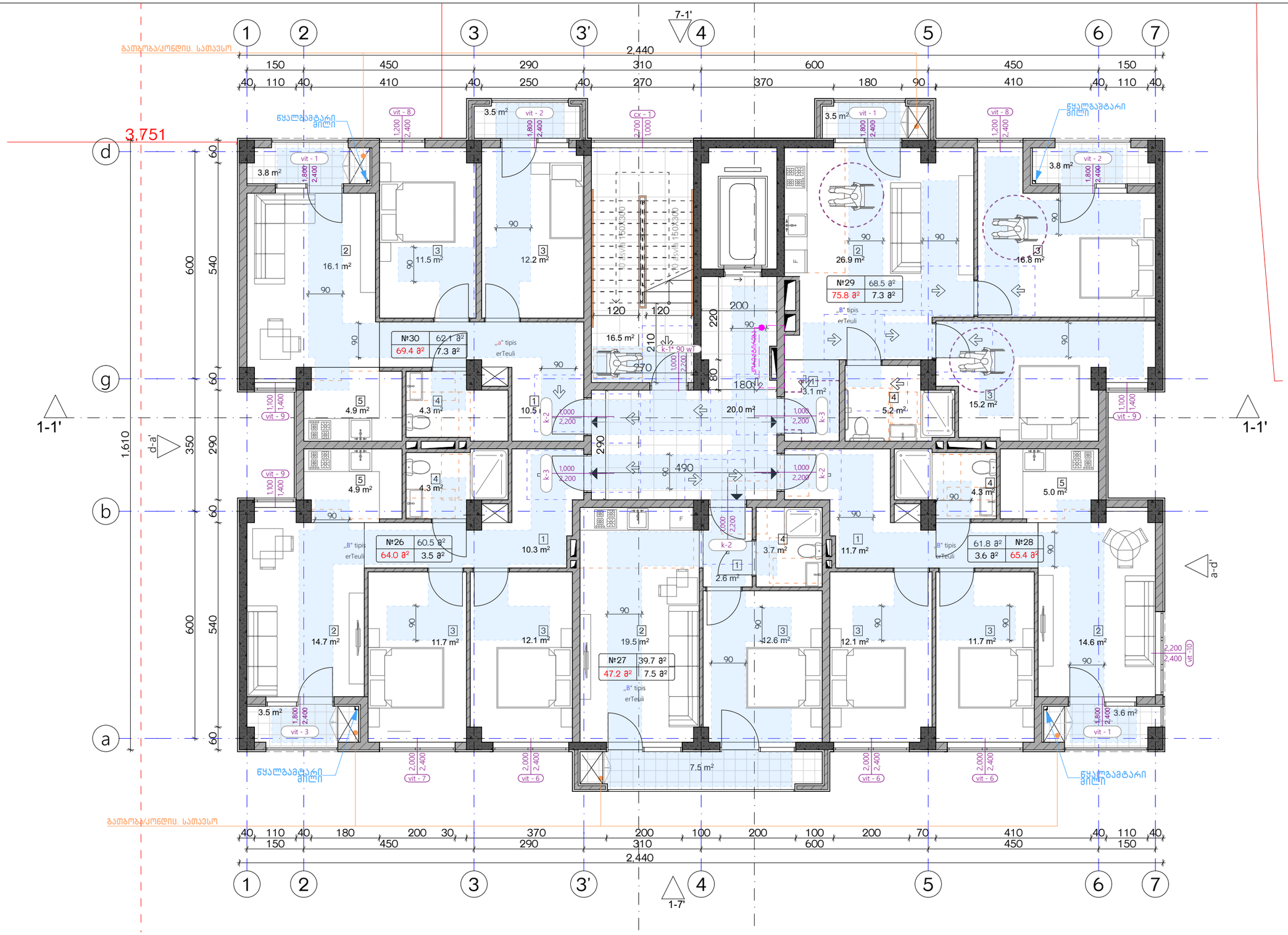

ექსპლიკაცია:	კორექტირება			აირობეთი ნიშნები:	შენიშვნები	ნახაზის დასახელება:	პროექტის სახელწოდება	
	№	კორექტირება	თარიღი	ნაკვეთის საზღვარი მონოლითი იატაკის მოპირკეთება შემავსებელი ჭრილის ხაზი ±0.00 კონსტრუქციული ნიშნული ±0.00 არქიტექტურული ნიშნული	1. ნახაზში შეტანილი ცვლილება უნდა შეთანხმდეს პროექტის ავტორთან. 2. შენობის საპროექტო ნული (±0.00) ტოლია +440.89 აბსოლუტური ნიშნულის. 3. პროექტში ყველა ზომა მოცემულია სანტიმეტრებში, ნიშნულები - მეტრებში.	მისაწვდომობის გეგმა +20.00 ნიშნულზე	მრავალბინიანი საცხოვრებელი სახლის, **B** ბლოკის, არქიტექტურული პროექტი	
	1				მისამართი		სტადია პროექტი	
	2				ქ. თბილისი, ბებვინთის ქ. III, №13 ს/კ: 01.11.04.005.194 3869 მ²		თანამდებობა ბეჭარი ხელმოწერა	
	3							თარიღი 2021 წ.
	4						არქიტექტორი ქ.აბაშიძე	ფორმატი A-3
	5						არქიტექტორი ქ.ჭინჭიაშვილი	ფურცლები A27
	6							მასშტაბი 1:100
	7							
	8							

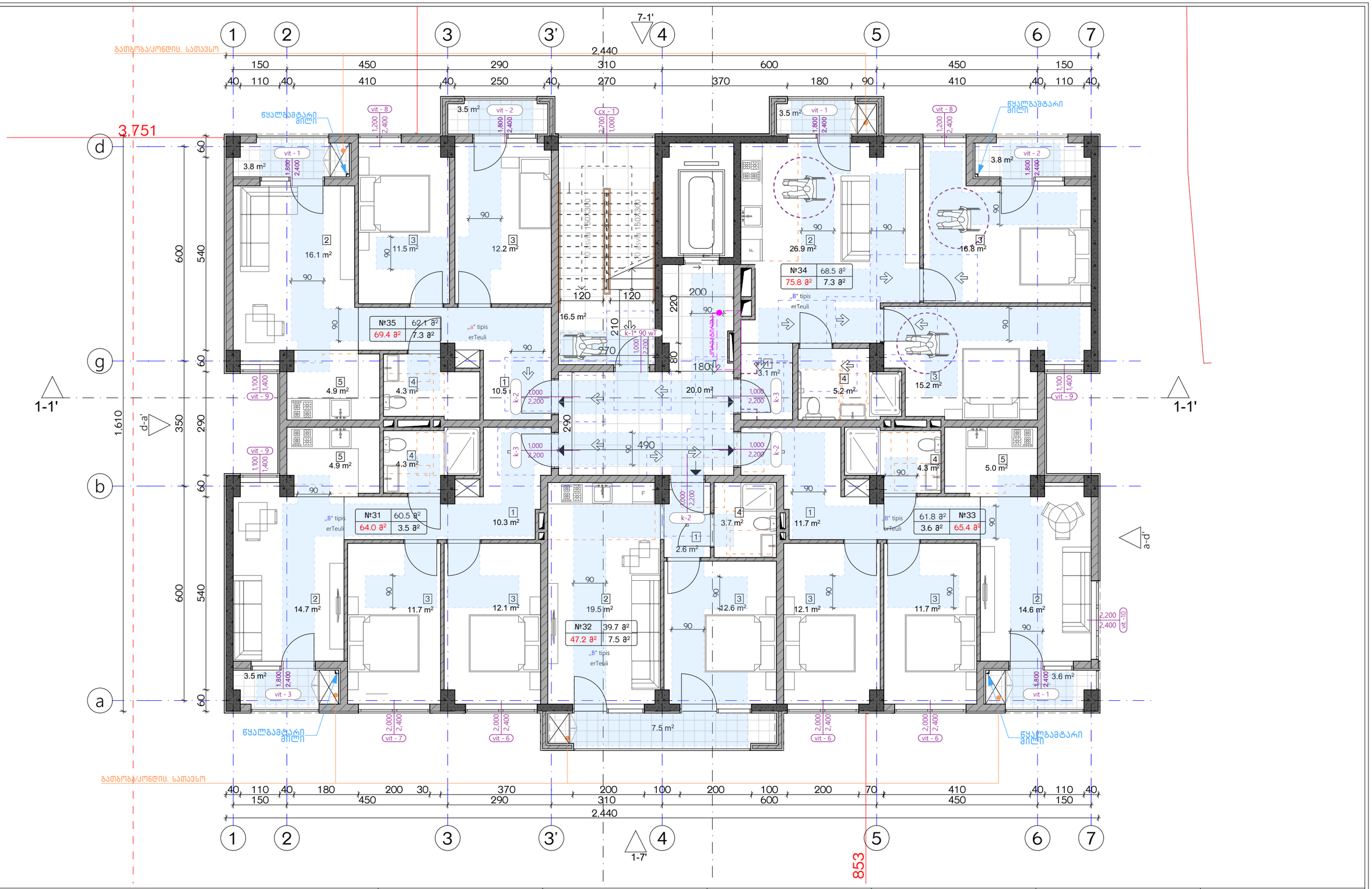

ექსპლიკაცია:	კორექტირება			პირობითი ნიშნები:	შენიშვნები	ნახაზის დასახელება:	პროექტის სახელწოდება	
	№	კორექტირება	თარიღი	ნაკვეთის საზღვარი მონოლითი იატაკის მოჯირკვა შემავსებელი ჭრილის ხაზი ±0.00 კონსტრუქციული ნიშნული ±0.00 არქიტექტურული ნიშნული	1. ნახაზში შეტანილი ცვლილება უნდა შეთანხმდეს პროექტის ავტორთან. 2. შენობის საპროექტო ნული (±0.00) ტოლია +440.89 აბსოლუტური ნიშნულის. 3. პროექტში ცვლილა ზომა მოცემულია სანტიმეტრებში, ნიშნულები - მეტრებში.	მისაწვდომობის გეგმა +23.00 ნიშნულზე	მრავალბინიანი საცხოვრებელი სახლის, **B** ბლოკის, არქიტექტურული პროექტი	
	1				მისამართი		სტადია პროექტი	
	2				ქ. თბილისი, ბებვინთის ქ. III, №13 ს/კ: 01.11.04.005.194 3869 მ²		თანამდებობა გვარი ხელმოწერა	
	3							თარიღი 2021 წ.
	4						არქიტექტორი კ.აბულაძე	შკრმატი შკრცლები მასშტაბი
	5						არქიტექტორი ქ.ჭინღიაშვილი	A-3 A28 1:100
	6							
	7							
	8							

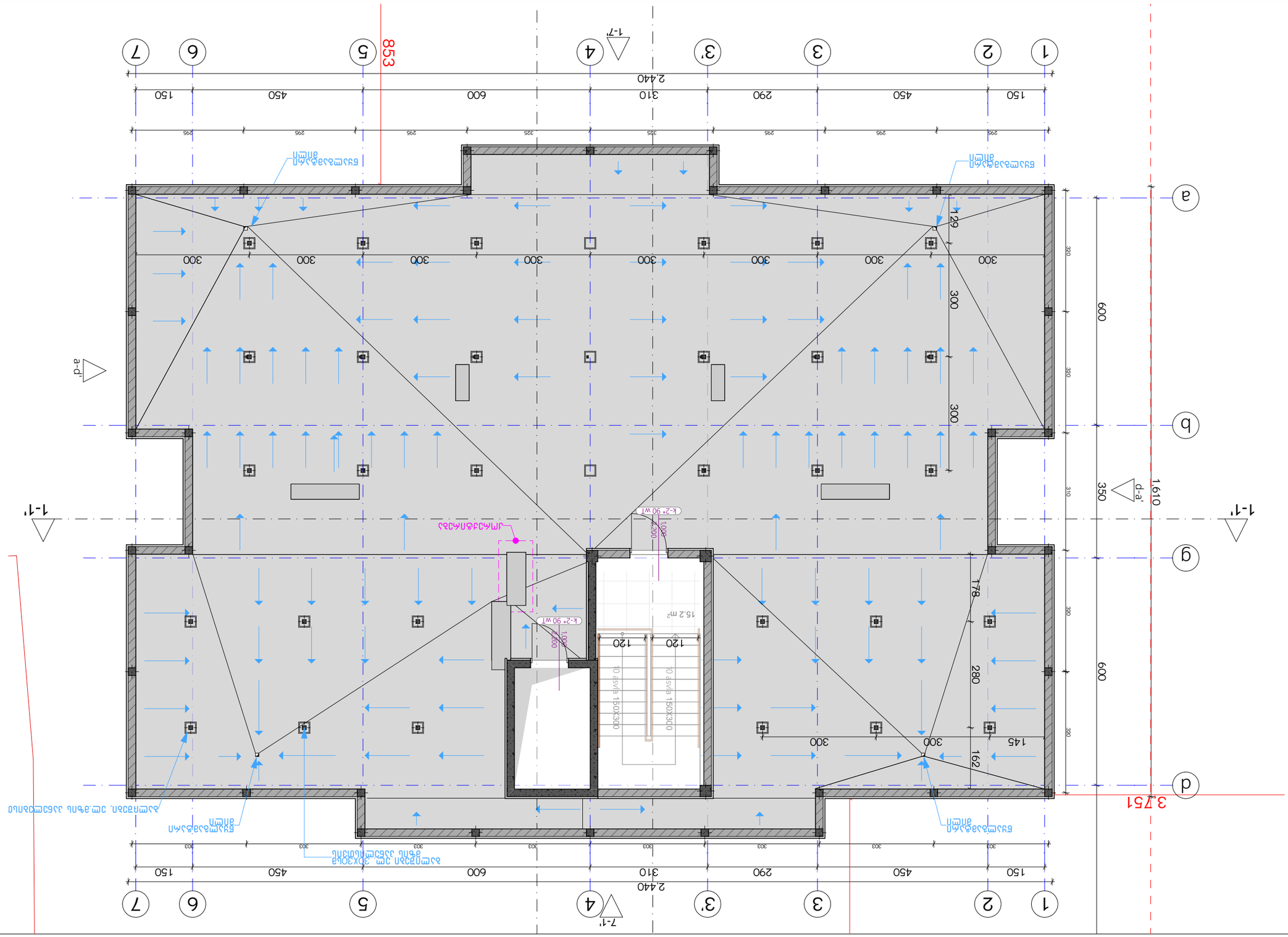

ქვაბულის ტიპი:			
№	ქვაბულის ტიპის დასახელება	ფართი	
1			
2			
3			
4			
5			
6			
7			
8			

ქვაბულის ტიპის დასახელება

ქვაბულის ტიპის დასახელება

ქვაბულის ტიპის დასახელება

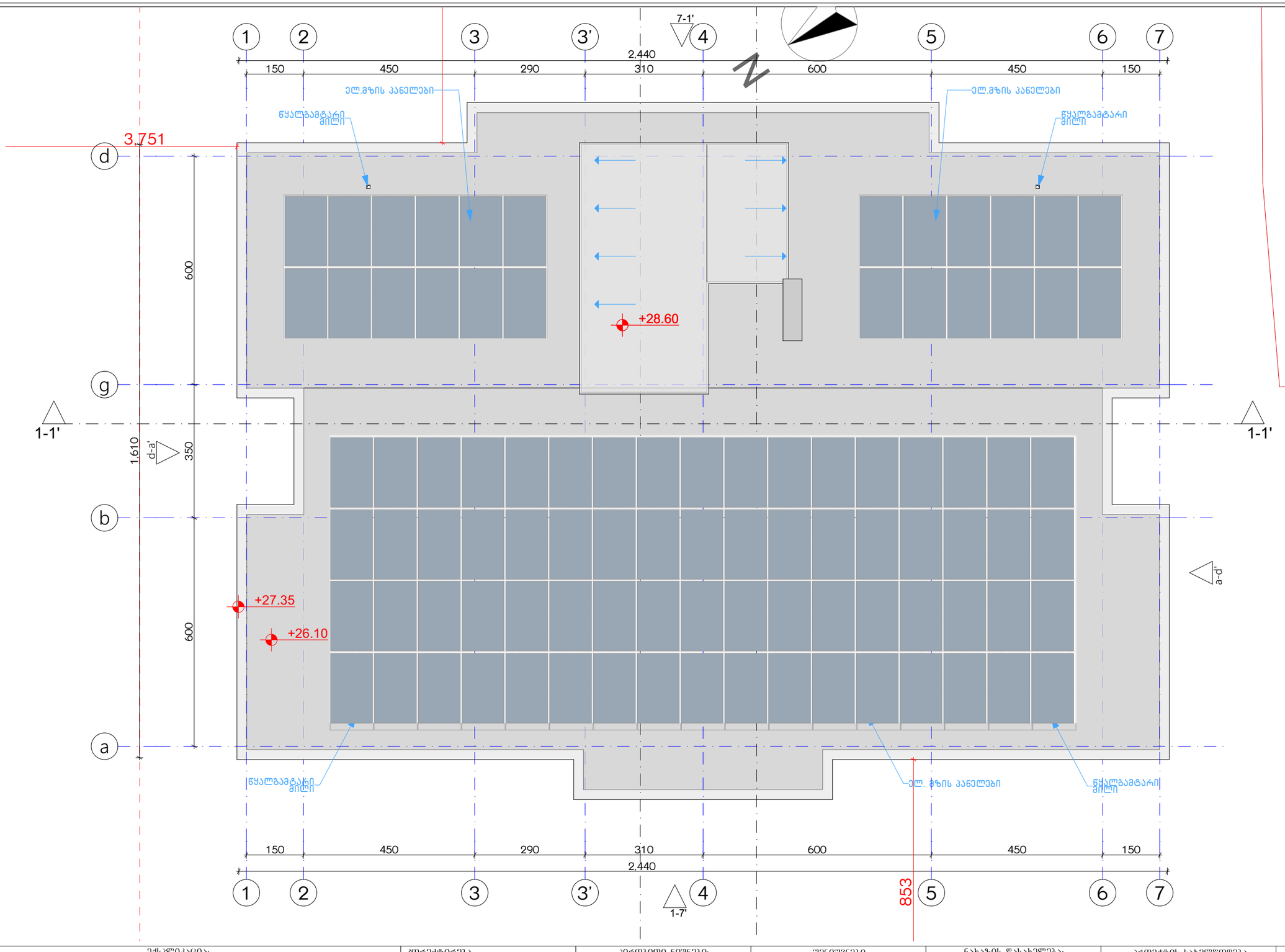

ექსპლიკაცია:

კორექტირება

№	კორექტირება	თარიღი
1		
2		
3		
4		
5		
6		
7		
8		

პირობითი ნიშნები:

- ნაკვეთის საზღვარი
- მონოლითი
- იატაკის მოჭიმვა
- შემავსებელი
- ჭრილის ხაზი
- ±0.00 კონსტრუქციული ნიშნული
- ±0.00 არქიტექტურული ნიშნული

შენიშვნები

1. ნახაზში შეტანილი ცვლილება უნდა შეთანხმდეს პროექტის ავტორთან.
2. შენობის საპროექტო ნული (±0.00) ტოლია +440.89 აბსოლუტური ნიშნულის.
3. პროექტში ყველა ზომა მოცემულია სანტიმეტრებში, ნიშნულები - მეტრებში.

მისამართი

ქ. თბილისი, ბიჭვინთის ქ. III, №13
ს/კ: 01.11.04.005.194
3869 მ²
.

ნახაზის დასახელება:

მისაწვდომობის სახურავის გეგმა +28.60 ნიშნულზე

პროექტის სახელწოდება

მრავალბინიანი საცხოვრებელი სახლის,
B ბლოკის, არქიტექტურული პროექტი

სტადია	პროექტი	
თანამდებობა	გვარი	ხელმოწერა
არქიტექტორი	ქ.აბულაძე	
არქიტექტორი	ქ.მინდიაშვილი	

თარიღი 2021 წ.

ფურცლის	ფურცლები	მასშტაბი
A-3	A30	1:100

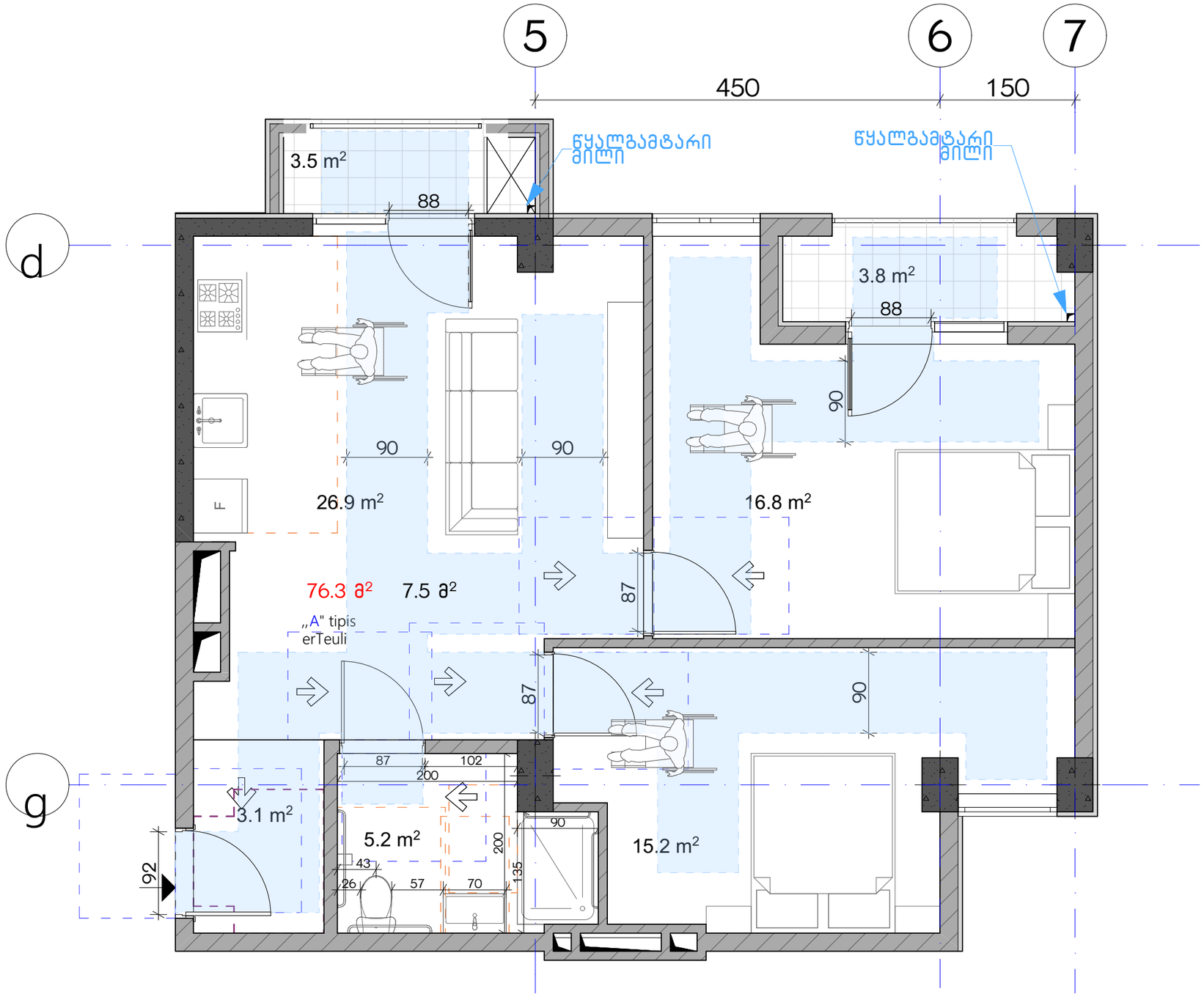

ექსპლიკაცია:	კორექტირება			პირობითი ნიშნები:	შენიშვნები	ნახაზის დასახელება:	პროექტის სახელწოდება	
	№	კორექტირება	თარიღი	ნაკვეთის საზღვარი მონოლითი იატაკის მოჭიმვა შემავსებელი ჭრილის ხაზი ±0.00 კონსტრუქციული ნიშნული ±0.00 არქიტექტურული ნიშნული	1. ნახაზში შეტანილი ცვლილება უნდა შეთანხმდეს პროექტის ავტორთან. 2. შენობის საპროექტო ნული (±0.00) ტოლია +440.89 აბსოლუტური ნიშნულის. 3. პროექტში ცვლილა ზომა მოცემულია სანტიმეტრებში, ნიშნულები - მეტრებში. მისამართი ქ. თბილისი, ბიბვინთის ქ. III, №13 ს/კ: 01.11.04.005.194 3869 მ²	ტიპის ბინა	მრავალბინიანი საცხოვრებელი სახლის, **B** ბლოკის, არქიტექტურული პროექტი	
	1						სტადია: პროექტი	
	2						თანამდებობა: გვარი: ხელმოწერა:	
	3							
	4							
	5							
	6							
	7							
	8							

			თარიღი	2021 წ.	
არქიტექტორი	კ.აბულაძე		ფურცელი:	ფურცლები:	მასშტაბი:
არქიტექტორი	კ.მინდიაშვილი		A-3	A31	1:50

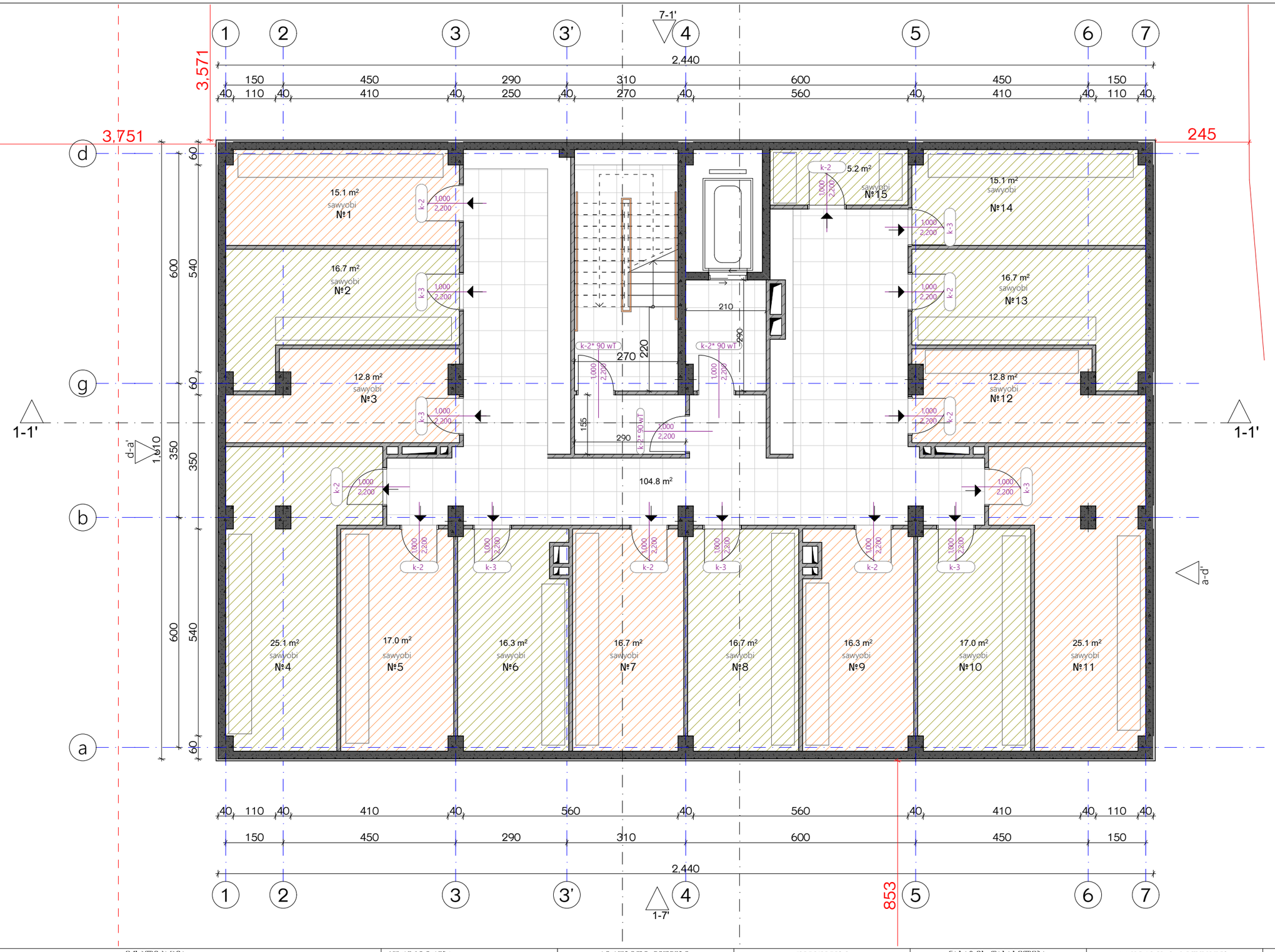

ექსპლიკაცია:

1. ჰოლი/შესმოსასვლელი
2. საერთო ოთახი - სამზარეულო
3. საძინებელი
4. სპ. წერტილი
5. აივანი

განაშენიანების ზართობი - 392.8 მ²
კიბის უჯრედისა და სადარბაზოს ზართობი - 104.5 მ²
სარდაფი - 244.6 მ²

კორექტირება

№	კორექტირება	თარიღი
1		
2		
3		
4		
5		
6		
7		
8		

პირობითი ნიშნები:

- ნაკვეთის საზღვარი
- მონოლითი
- ბატაკის მოზიმვა
- შემავსებელი
- ჭრილის ხაზი
- ±0.00 კონსტრუქციული ნიშნული
- ±0.00 არქიტექტურული ნიშნული

შენიშვნები

1. ნახაზში შეტანილი ცვლილება უნდა შეთანხმდეს პროექტის ავტორთან.
2. შენობის საპროექტო ნული (±0.00) ტოლია +440.89 აბსოლუტური ნიშნულის.
3. პროექტში ყველა ზომა მოცემულია სანტიმეტრებში, ნიშნულები - მეტრებში.

მისამართი

ქ. თბილისი, ბიჭვინთის ქ. III, №13
ს/კ: 01.11.04.005.194
3869 მ²

ნახაზის დასახელება:

ბეტმა -3.00 ნიშნულზე

პროექტის სახელწოდება

მრავალბინიანი საცხოვრებელი სახლის, **B** ბლოკის, არქიტექტურული პროექტი

სტადია	პროექტი	
თანამდებობა	ბჭარი	ხელმოწერა
არქიტექტორი	ქ.აბულაძე	
არქიტექტორი	ქ.ბინდიაშვილი	

თარიღი 2021 წ.

შკრმატი	შკრცლები	მასშტაბი
A-3	A32	1:100

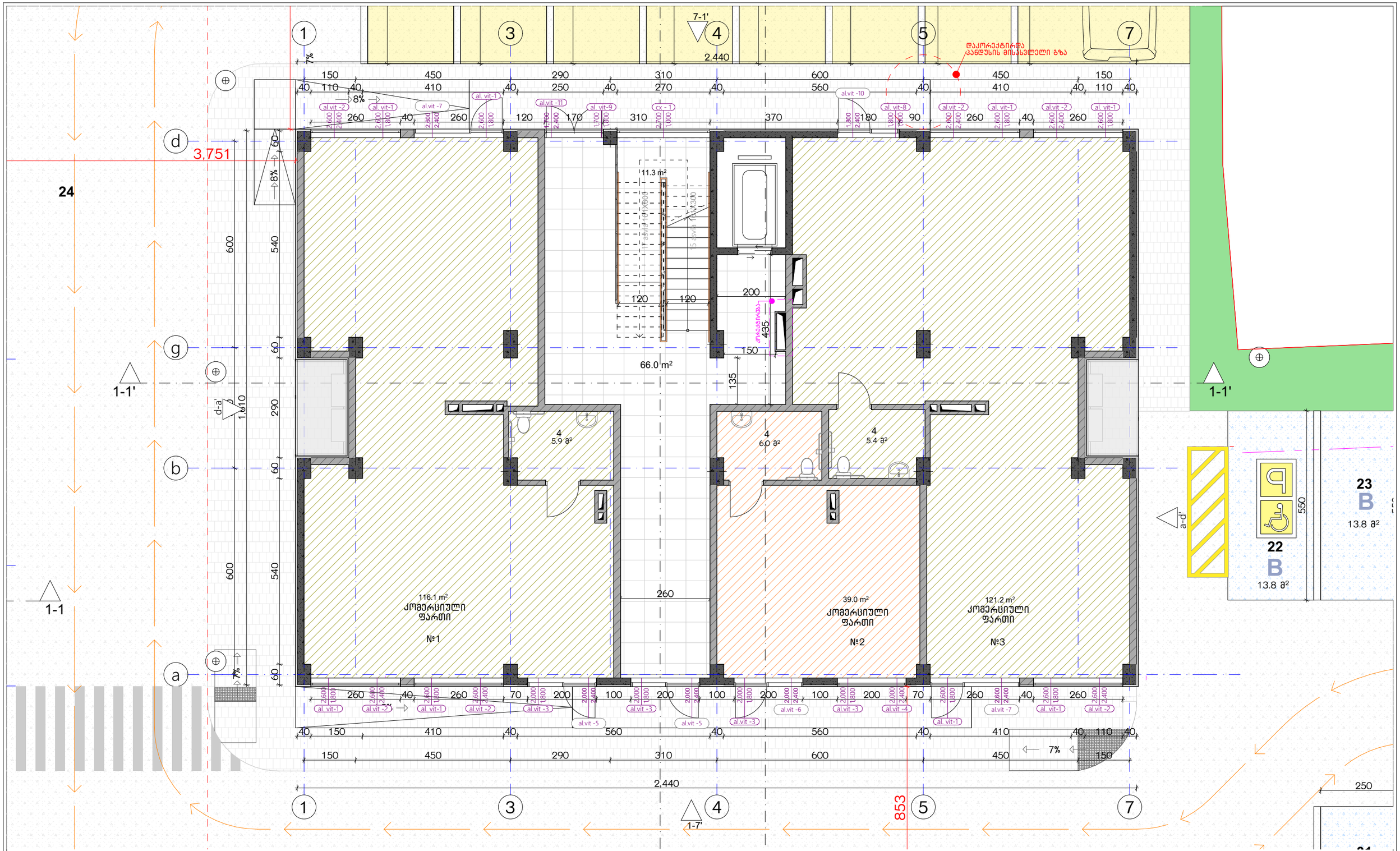

ექსპლიკაცია:

1. ჰოლი/შემოსასვლელი
2. საერთო ოთახი - სამზარეულო
3. საძინებელი
4. სვ. წერტილი
5. აივანი

კორექტირება

№	კორექტირება	თარიღი
1		
2		
3		
4		
5		
6		
7		
8		

პირობითი ნიშნები:

- ნაკვეთის საზღვარი
- მონოლითი
- იატაკის მოჯიმვა
- შემავსებელი
- ჭრილის ხაზი
- ±0.00 კონსტრუქციული ნიშნული
- ±0.00 არქიტექტურული ნიშნული

შენიშვნები

1. ნახაზში შეტანილი ცვლილება უნდა შეთანხმდეს პროექტის ავტორთან.
2. შენობის საპროექტო ნული (±0.00) ტოლია +440.89 აბსოლუტური ნიშნულის.
3. პროექტში ყველა ზომა მოცემულია სანტიმეტრებში, ნიშნულები - მეტრებში.

მისამართი

ქ. თბილისი, ბებვინოის ქ. III, №13
ს/კ: 01.11.04.005.194
3869 მ²

ნახაზის დასახელება:

ბეგმა 0.00 ნიშნულზე

პროექტის სახელწოდება

მრავალბინიანი საცხოვრებელი სახლის,
B ბლოკის, არქიტექტურული პროექტი

სტადია	პროექტი	
თანამდებობა	გვარი	ხელმოწერა
არქიტექტორი	ქ.აბულაძე	
არქიტექტორი	ქ.მინდიაშვილი	

თარიღი	2021 წ.	
ფურცელი	ფურცლები	მასშტაბი
A-3	A33	1:100

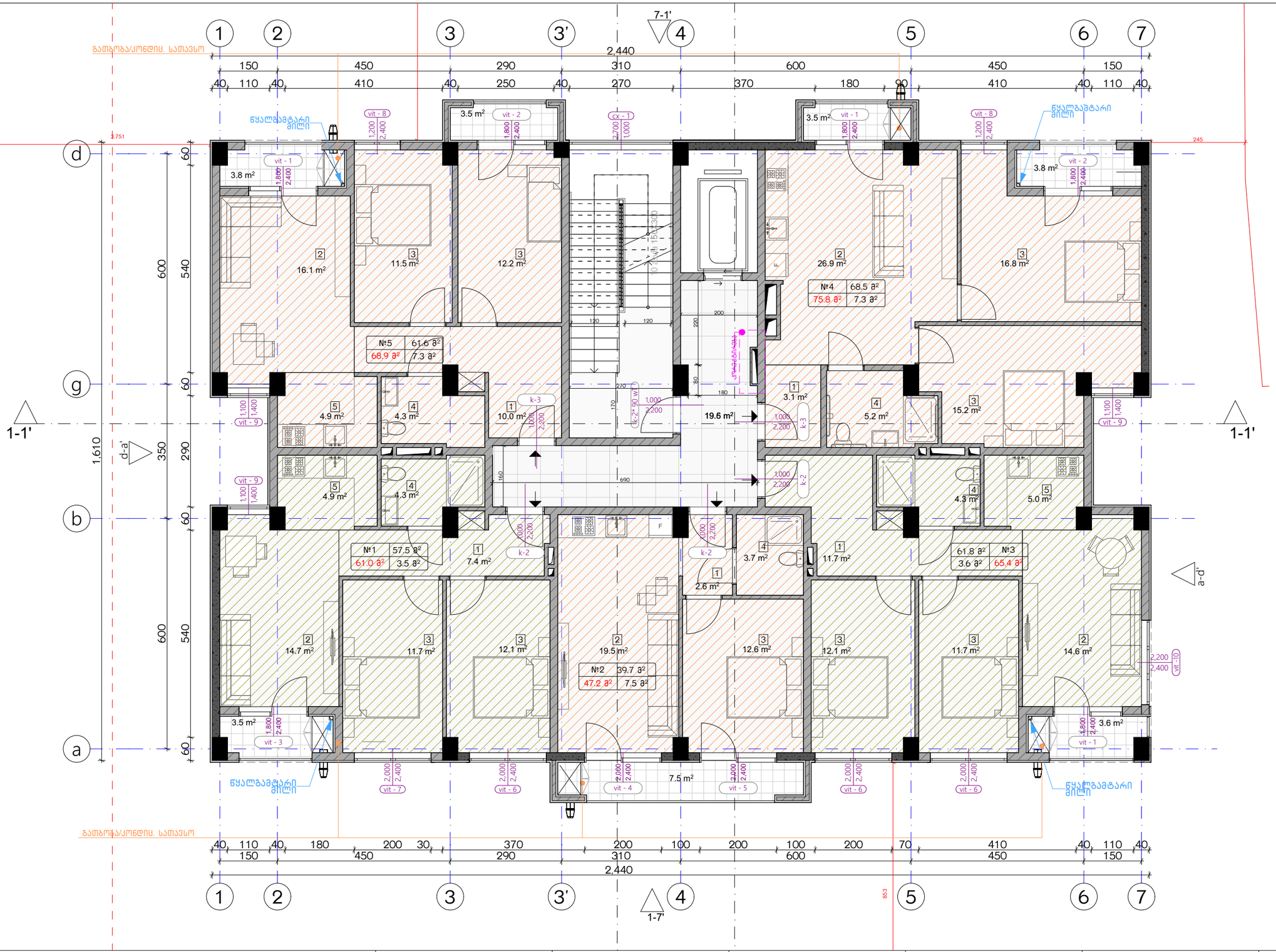

ექსპლიკაცია:

1. ჰოლი/შესმოსახვლელი
2. საერთო ოთახი - სამზარეულო
3. საძინებელი
4. სვ. წერტილი
5. აივანი

კორექტირება		
№	კორექტირება	თარიღი
1		
2		
3		
4		
5		
6		
7		
8		

პირობითი ნიშნები:

- ნაკვეთის საზღვარი
- მონოლითი
- იატაკის მოჭიმვა
- შენობის ელემენტები
- პრილის ხაზი
- ±0.00 კონსტრუქციული ნიშნული
- ±0.00 არქიტექტურული ნიშნული

შენიშვნები

1. ნახაზში შეტანილი ცვლილება უნდა შეთანხმდეს პროექტის ავტორთან.
2. შენობის საორიენტირო ნული (±0.00) ტოლია +440.89 აბსოლუტური ნიშნულის.
3. პროექტში ცვლილ ზომა მოცემულია სანტიმეტრებში, ნიშნულები - მეტრებში.

მისამართი

ქ. თბილისი, ბიგვინიის ქ. III, №13

ს/კ: 01.11.04.005.194

3869 მ²

.

ნახაზის დასახელება:

ბეგმა +5.00 ნიშნულზე

პროექტის სახელწოდება

მრავალბინიანი საცხოვრებელი სახლის,
B ბლოკის, არქიტექტურული პროექტი

სტადია	პროექტი	
თანამდებობა	გვარი	ხელმოწერა
არქიტექტორი	ქ.აბულაძე	
არქიტექტორი	ქ.ბინდიაშვილი	

თარიღი	2021 წ.	
ფორმატი	ფურცლები	მასშტაბი
A-3	A34	1:100

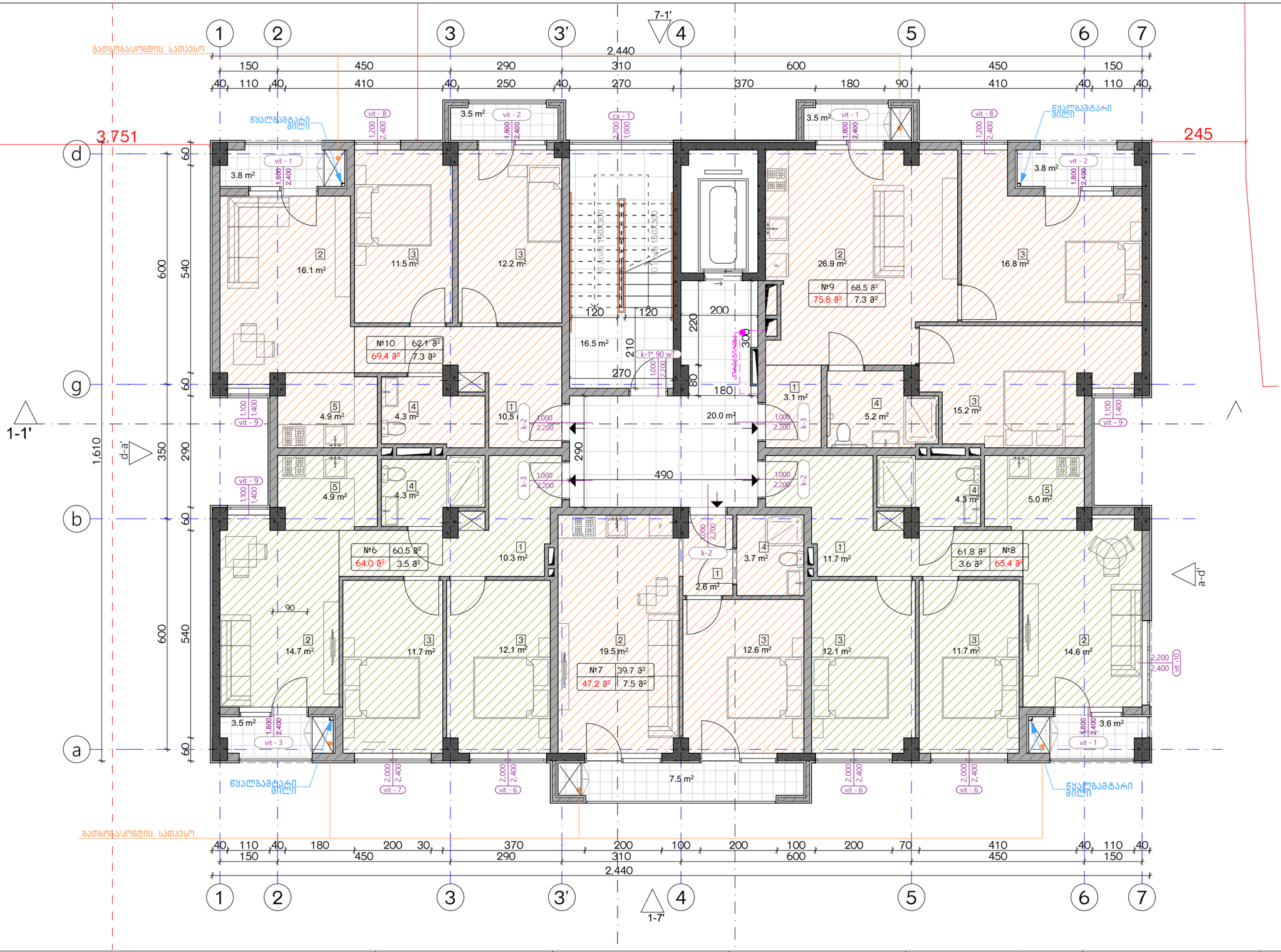

ექსპლიკაცია:

1. ჰოლი/შემოსასვლელი
2. საერთო ოთახი - სამზარეულო
3. საძინებელი
4. სპ. წერტილი
5. აივანი

კორექტირება		
№	კორექტირება	თარიღი
1		
2		
3		
4		
5		
6		
7		
8		

პირობითი ნიშნები:

- ნაკეთის საზღვარი
- მონოლითი
- იატაკის მოჯირკვა
- შემავსებელი
- ჭრილის ხაზი
- ±0.00 კონსტრუქციული ნიშნული
- ±0.00 არქიტექტურული ნიშნული

შენიშვნები

1. ნახაზში შეტანილი ცვლილება უნდა შეთანხმდეს პროექტის ავტორთან.
2. შენობის საარქიტექტო ნული (±0.00) ტოლია +440.89 აბსოლუტური ნიშნულის.
3. პროექტში ყველა ზომა მოცემულია სანტიმეტრებში, ნიშნულები - მეტრებში.

მისამართი

ქ. თბილისი, ბებვინოის ქ. III, №13
ს/კ: 01.11.04.005.194
3869 მ²

ნახაზის დასახელება:

გებმა +8.00 ნიშნულზე

პროექტის სახელწოდება

მრავალბინიანი საცხოვრებელი სახლის,
B ბლოკის, არქიტექტურული პროექტი

სტადია	პროექტი	
თანამდებობა	გვარი	ხელმოწერა
არქიტექტორი	ქ.აბულაძე	
არქიტექტორი	ქ.ჭინდიაშვილი	

თარიღი	2021 წ.	
შეკვეთა	შეკვეთები	მასშტაბი
A-3	A35	1:100

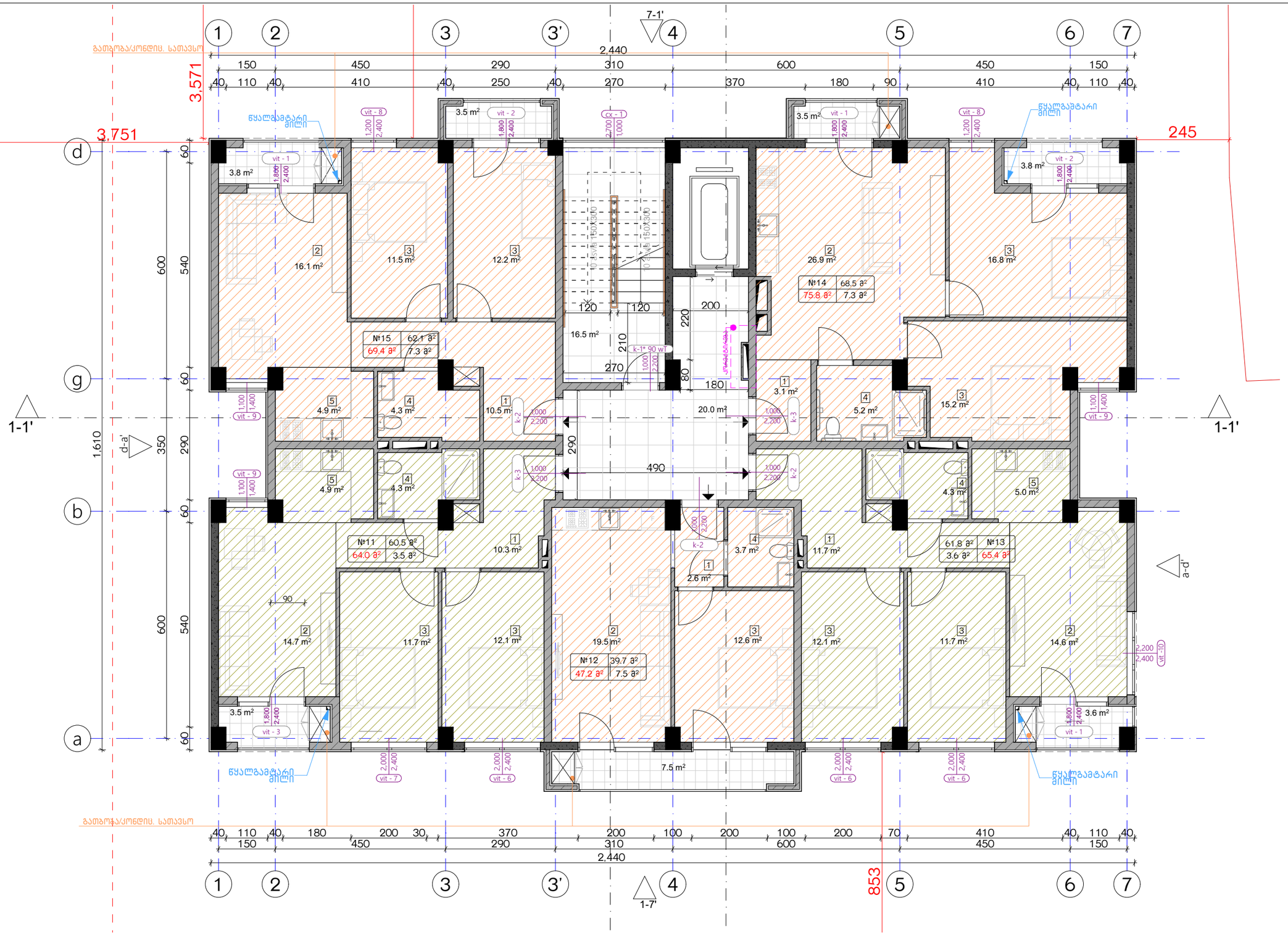

ექსპლიკაცია:
1. ჯოლი/შემოსასვლელი
2. საერთო ოთახი - სამზარეულო
3. საძინებელი
4. სვ. წერტილი
5. აივანი

კორექტირება		
№	კორექტირება	თარიღი
1		
2		
3		
4		
5		
6		
7		
8		

პირობითი ნიშნები:

- ნაკვეთის საზღვარი
- მონოლითი
- იატაკის მოჭიმვა
- შემავსებელი
- ჭრილის ხაზი
- ±0.00 კონსტრუქციული ნიშნული
- ±0.00 არქიტექტურული ნიშნული

შენიშვნები

1. ნახაზში შეტანილი ცვლილება უნდა შეთანხმდეს პროექტის ავტორთან.
2. შენობის საორიენტირო ნული (±0.00) ტოლია +440.89 აბსოლუტური ნიშნულის.
3. პროექტში ყველა ზომა მოცემულია სანტიმეტრებში, ნიშნულები - მეტრებში.

მისამართი

ქ. თბილისი, ბიჭვინთის ქ. III, №13
ს/კ: 01.11.04.005.194
3869 მ²

ნახაზის დასახელება:

გეგმა +11.00 ნიშნულზე

პროექტის სახელწოდება

მრავალბინიანი საცხოვრებელი სახლის, **B** ბლოკის, არქიტექტურული პროექტი

სტადია	პროექტი			
თანაშემდგომა	გვარი	ხელმოწერა		
			თარიღი	2021 წ.
არქიტექტორი	ქ.აბულაძე		ფურცელი	ფურცლები	მასშტაბი
არქიტექტორი	ქ.მინდიაშვილი		A-3	A36	1:100

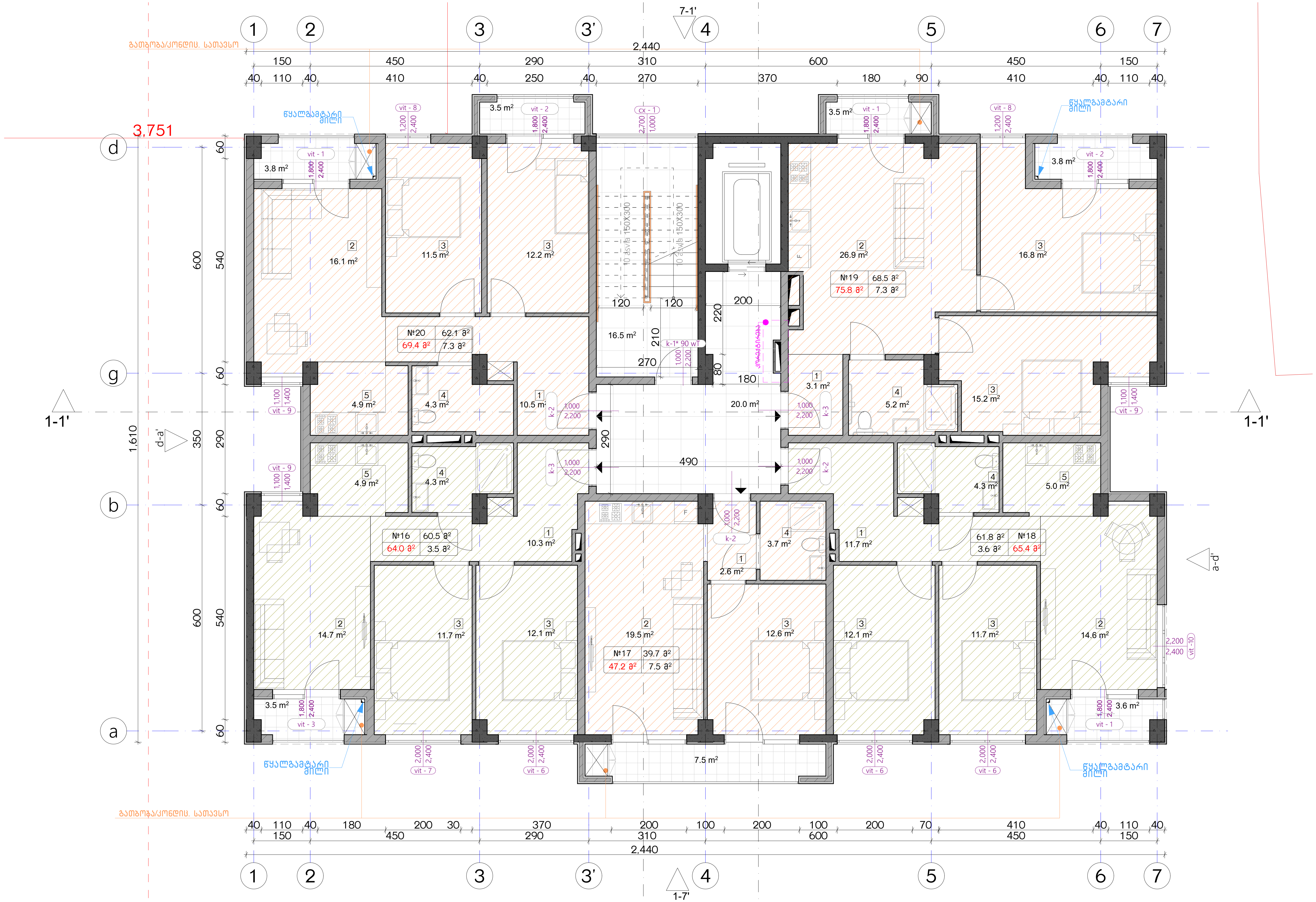

ექსპლიკაცია:
1. ჰოლი/შემოსასვლელი
2. საერთო ოთახი - სამზარეულო
3. საძინებელი
4. სვ. წერტილი
5. აივანი

კორექტირება

№	კორექტირება	თარიღი
1		
2		
3		
4		
5		
6		
7		
8		

პირობითი ნიშნები:

- ნაკვეთის საზღვარი
- მონოლითი
- იატაკის მოჭიმვა
- შემავსებელი
- ჭრილის ხაზი
- ±0.00 კონსტრუქციული ნიშნული
- ±0.00 არქიტექტურული ნიშნული

შენიშვნები

1. ნახაზში შეტანილი ყველა ცვლილება უნდა შეთანხმდეს პროექტის ავტორთან.
2. შენობის საპროექტო ნული (±0.00) ტოლია +440.89 აბსოლუტური ნიშნულის.
3. პროექტში ყველა ზომა მოცემულია სანტიმეტრებში, ნიშნულები - მეტრებში.

მისამართი

ქ. თბილისი, ბიჭვინთის ქ. III, №13
ს/კ: 01.11.04.005.194
3869 მ²

ნახაზის დასახელება:

გეგმა +14.00 ნიშნულზე

პროექტის სახელწოდება

მრავალბინიანი საცხოვრებელი სახლის, B ბლოკის, არქიტექტურული პროექტი

სტადია	პროექტი				
თანამდებობა	გვარი	ხელმოწერა			
			თარიღი	2021 წ.	
არქიტექტორი	კ.აბულაძე		ფორმატი	ფურცლები	მასშტაბი
არქიტექტორი	კ.მინდიაშვილი		A-3	A37	1:100

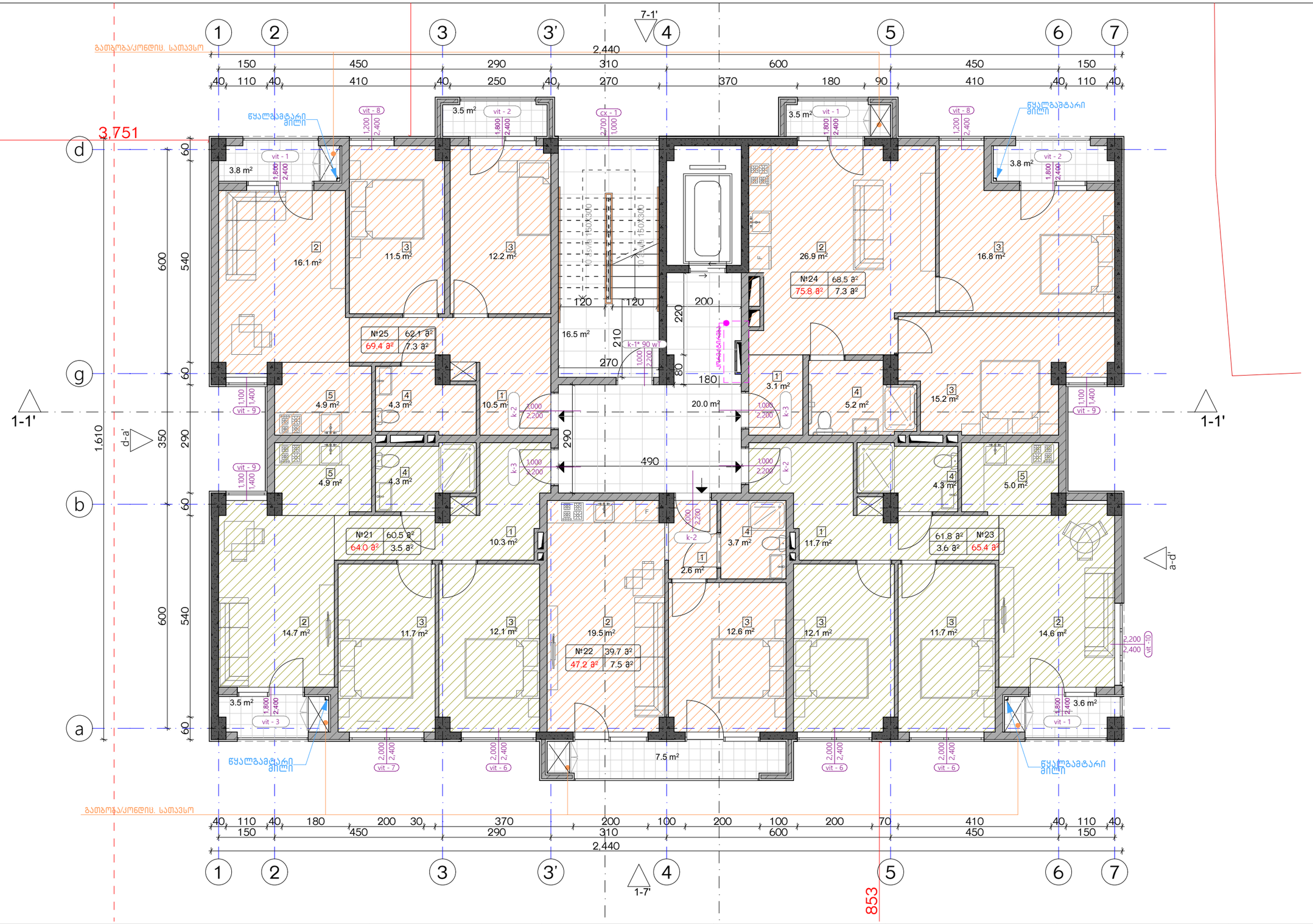

ექსპლიკაცია:
1. ჰოლი/შემოსასვლელი
2. საერთო ოთახი - სამზარეულო
3. საძინებელი
4. სპ. წ/ტოილეტი
5. აივანი

კორექტირება		
№	კორექტირება	თარიღი
1		
2		
3		
4		
5		
6		
7		
8		

აპრობაციის ნიშნები:	
	ნაკვეთის საზღვარი
	მოცოლითი
	იატაკის მოჯირკვა
	შემავსებელი
	ჭრილის ხაზი
±0.00	კონსტრუქციული ნიშნული
±0.00	არქიტექტურული ნიშნული

შენიშვნები

1. ნახაზში შეტანილი ცვლილება უნდა შეთანხმდეს პროექტის ავტორთან.
2. შენობის საარქიტექტო ნული (±0.00) ტოლია +440.89 აბსოლუტური ნიშნულის.
3. პროექტში ყველა ზომა მოცემულია სანტიმეტრებში, ნიშნულები - მეტრებში.

მისამართი

ქ. თბილისი, ბებვინოის ქ. III, №13
ს/კ: 01.11.04.005.194
3869 მ²

ნახაზის დასახელება:

ბეგმა +17.00 ნიშნულზე

პროექტის სახელწოდება

მრავალბინიანი საცხოვრებელი სახლის,
B ბლოკის, არქიტექტურული პროექტი

სტადია	პროექტი	
თანამდებობა	ბეგარი	ხელმოწერა
არქიტექტორი	ქ.აბულაძე	
არქიტექტორი	ქ.ჭინდიაშვილი	

თარიღი	2021 წ.	
ფორმატი	ფურცლები	მასშტაბი
A-3	A38	1:100

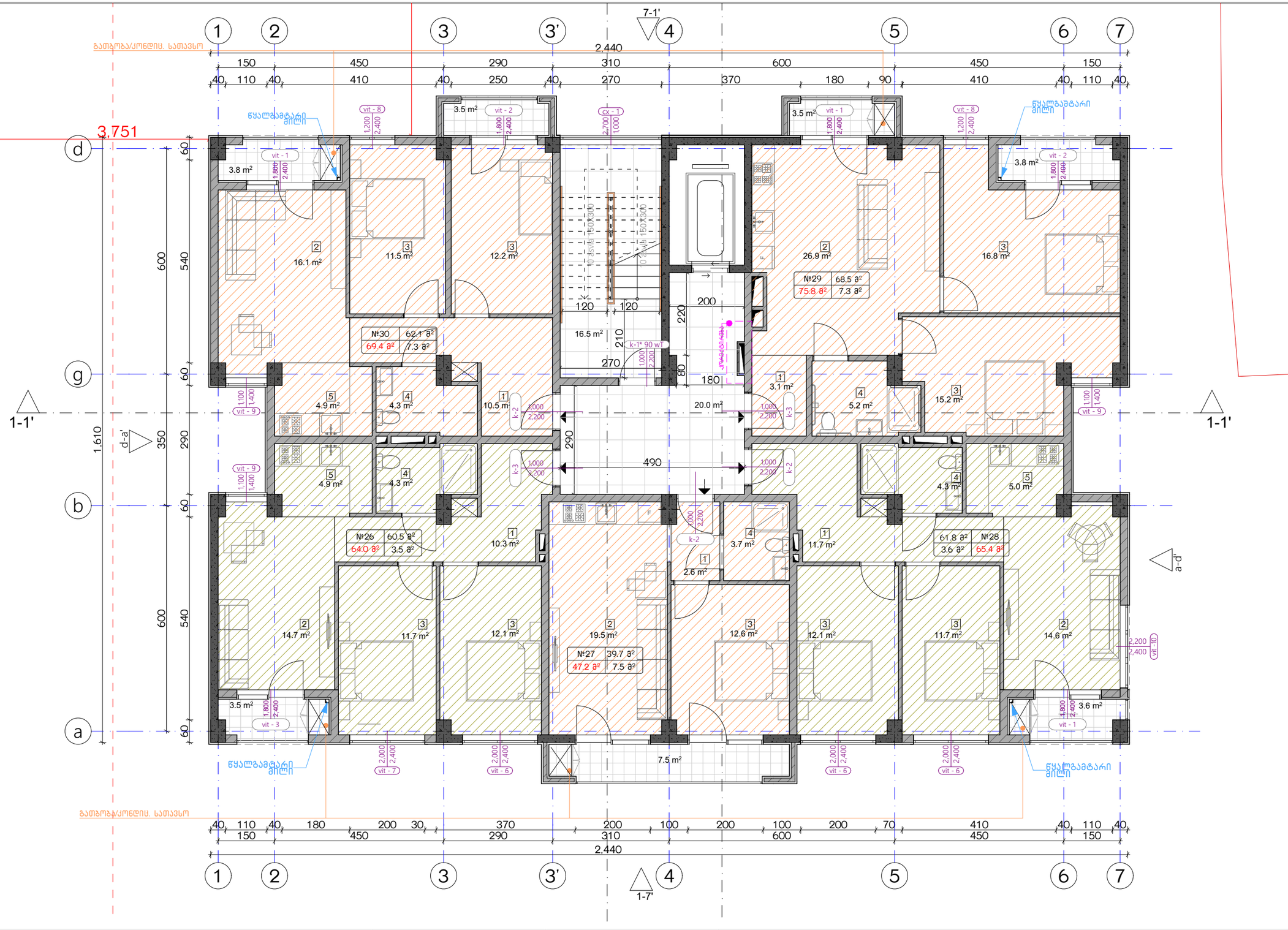

ეძახლიკაცია:

1. ჯოლი/შემოსახვლელი
2. საერთო ოთახი - სამზარეულო
3. საძინებელი
4. სპ. წერტილი
5. აივანი

კორექტირება

№	კორექტირება	თარიღი
1		
2		
3		
4		
5		
6		
7		
8		

პირობითი ნიშნები:

- ნაკვეთის საზღვარი
- მონოლითი
- იატაკის მოპირკეთება
- შემავსებელი
- ჭრილის ხაზი
- ±0.00 კონსტრუქციული ნიშნული
- ±0.00 არქიტექტურული ნიშნული

შენიშვნები

1. ნახაზში შეტანილი ცვლილება უნდა შეთანხმდეს პროექტის ავტორთან.
2. შენობის საარეტერო ნული (±0.00) ტოლია +440.89 აბსოლუტური ნიშნულის.
3. პროექტში ყველა ზომა მოცემულია სანტიმეტრებში, ნიშნულები - მეტრებში.

მისამართი

ქ. თბილისი, ბიგვინთის ქ. III, №13

ს/კ: 01.11.04.005.194

3869 მ²

.

ნახაზის დასახელება:

გეგმა +20.00 ნიშნულზე

პროექტის სახელწოდება

მრავალბინიანი საცხოვრებელი სახლის,
B ბლოკის, არქიტექტურული პროექტი

სტადია	პროექტი	
თანაშემსრულებელი	გვარი	ხელმოწერა
არქიტექტორი	ქ.აბულაძე	
არქიტექტორი	ქ.მინდიაშვილი	

თარიღი	2021 წ.	
ფურცლის	ფურცლების	მასშტაბი
A-3	A39	1:100

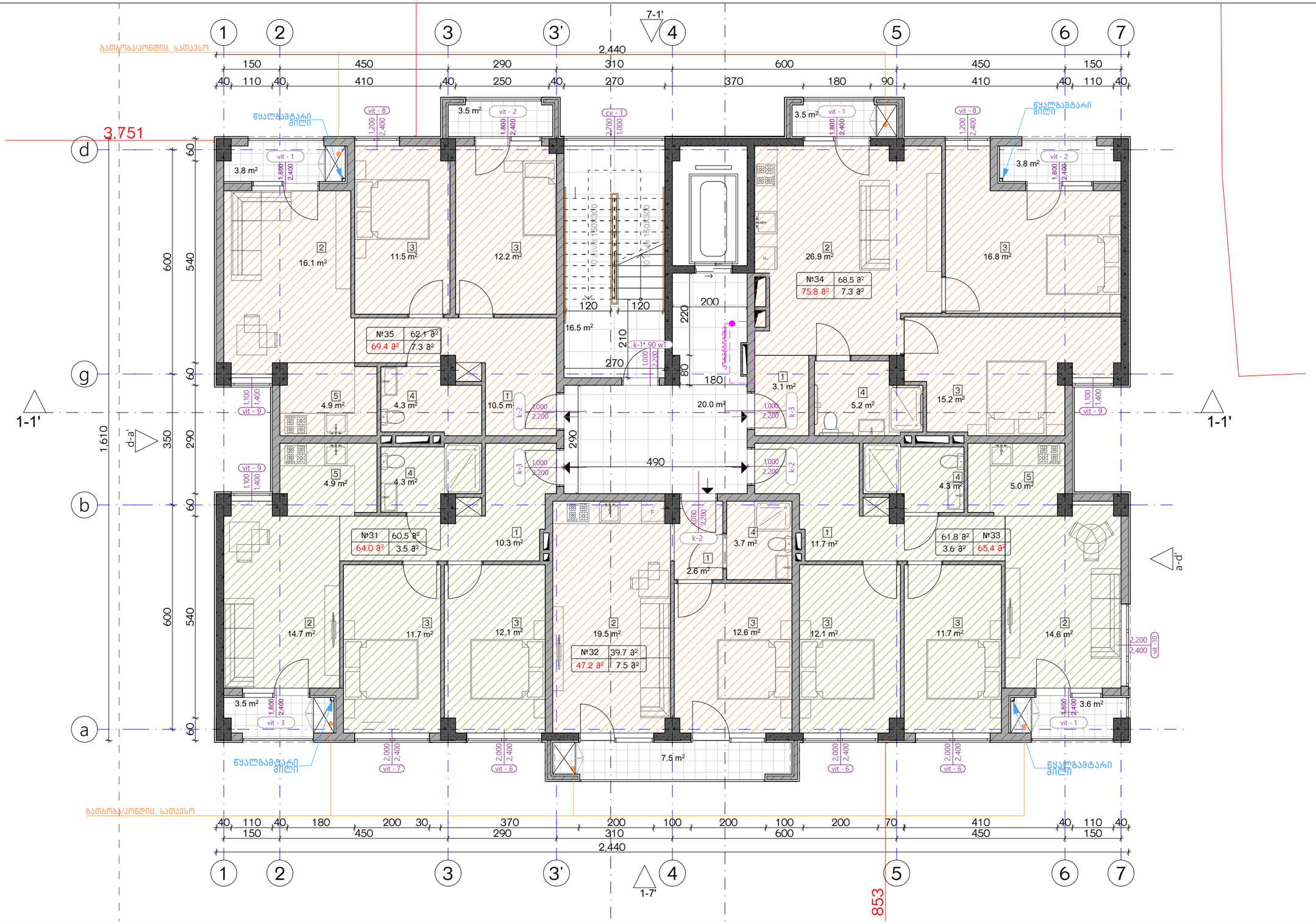

ექსპლიკაცია:
1. ჰოლი/შემოსასვლელი
2. საერთო ოთახი - სამზარეულო
3. საძინებელი
4. სპ. წერტილი
5. აივანი

კორექტირება		
№	კორექტირება	თარიღი
1		
2		
3		
4		
5		
6		
7		
8		

აირობითი ნიშნები:
ნაკეთის საზღვარი
მონოლითი
იატაკის მოჯირკვა
შემავსებელი
ჭრილის ხაზი
±0.00 კონსტრუქციული ნიშნული
±0.00 არქიტექტურული ნიშნული

შენიშვნები
1. ნახაზში შეტანილი ცვლილება უნდა შეთანხმდეს პროექტის ავტორთან.
2. შენობის საარეტრო ნული (±0.00) ტოლია +440.89 აბსოლუტური ნიშნულის.
3. პროექტში ცვლილა ზომა მოცემულია სანტიმეტრებში, ნიშნულები - მეტრებში.

მისამართი
ქ. თბილისი, ბიბინეთის ქ. III, №13
ს/კ: 01.11.04.005.194
3869 მ²

ნახაზის დასახელება:
ბებმა +23.00 ნიშნულზე

პროექტის სახელწოდება				
მრავალბინიანი საცხოვრებელი სახლის, **B** ბლოკის, არქიტექტურული პროექტი				
სტადია	პროექტი			
თანამდებობა	ბეჭარი	ხელმოწერა		
			თარიღი	2021 წ.
არქიტექტორი	ქ.აბულაძე		ფორმატი	ფურცლები	მასშტაბი
არქიტექტორი	ქ.ჭინჭიაშვილი		A-3	A40	1:100

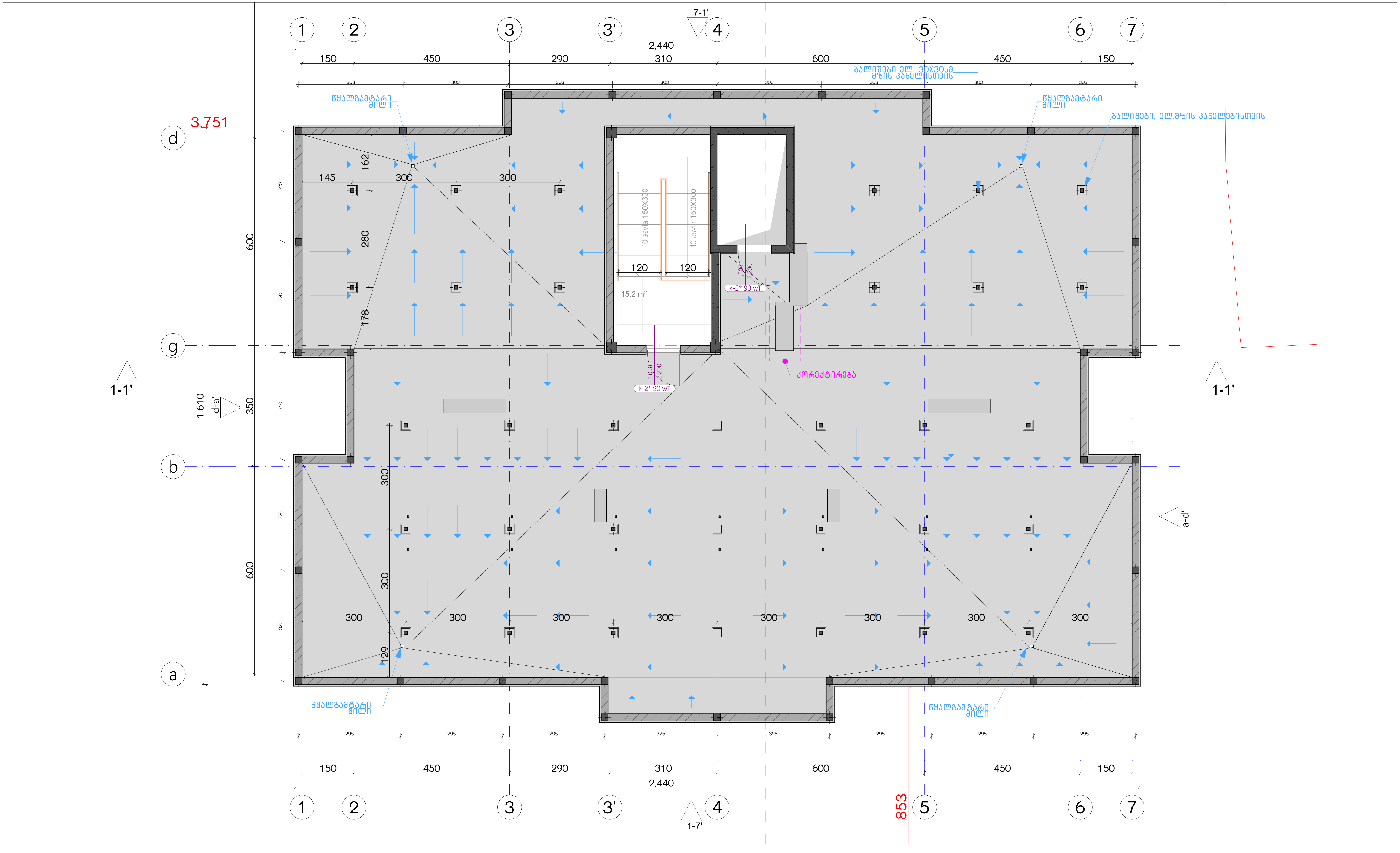

ექსპლიკაცია:

კორექტირება

№	კორექტირება	თარიღი
1		
2		
3		
4		
5		
6		
7		
8		

პირობითი ნიშნები:

- ნაკვეთის საზღვარი
- მონოლითი
- იატაკის მოჭიმვა
- შემავსებელი
- ჭრილის ხაზი
- ±0.00 კონსტრუქციული ნიშნული
- ±0.00 არქიტექტურული ნიშნული

შენიშვნები

1. ნახაზში შეტანილი ყველა ცვლილება უნდა შეთანხმდეს პროექტის ავტორთან.
2. შენობის საპროექტო ნული (±0.00) ტოლია +440.89 აბსოლუტური ნიშნულის.
3. პროექტში ყველა ზომა მოცემულია სანტიმეტრებში, ნიშნულები - მეტრებში.

მისამართი

ქ. თბილისი, ბიჭვინთის ქ. III, №13
ს/კ: 01.11.04.005.194
3869 მ²
.

ნახაზის დასახელება:

გეგმა +26.00 ნიშნულზე

პროექტის სახელწოდება

მრავალბინიანი საცხოვრებელი სახლის,
B ბლოკის, არქიტექტურული პროექტი

სტადია	პროექტი	
თანამდებობა	გვარი	ხელმოწერა
არქიტექტორი	კ.აბულაძე	
არქიტექტორი	კ.მინდიაშვილი	

თარიღი	2021 წ.	
ფორმატი	ფურცლები	მასშტაბი
A-3	A41	1:100

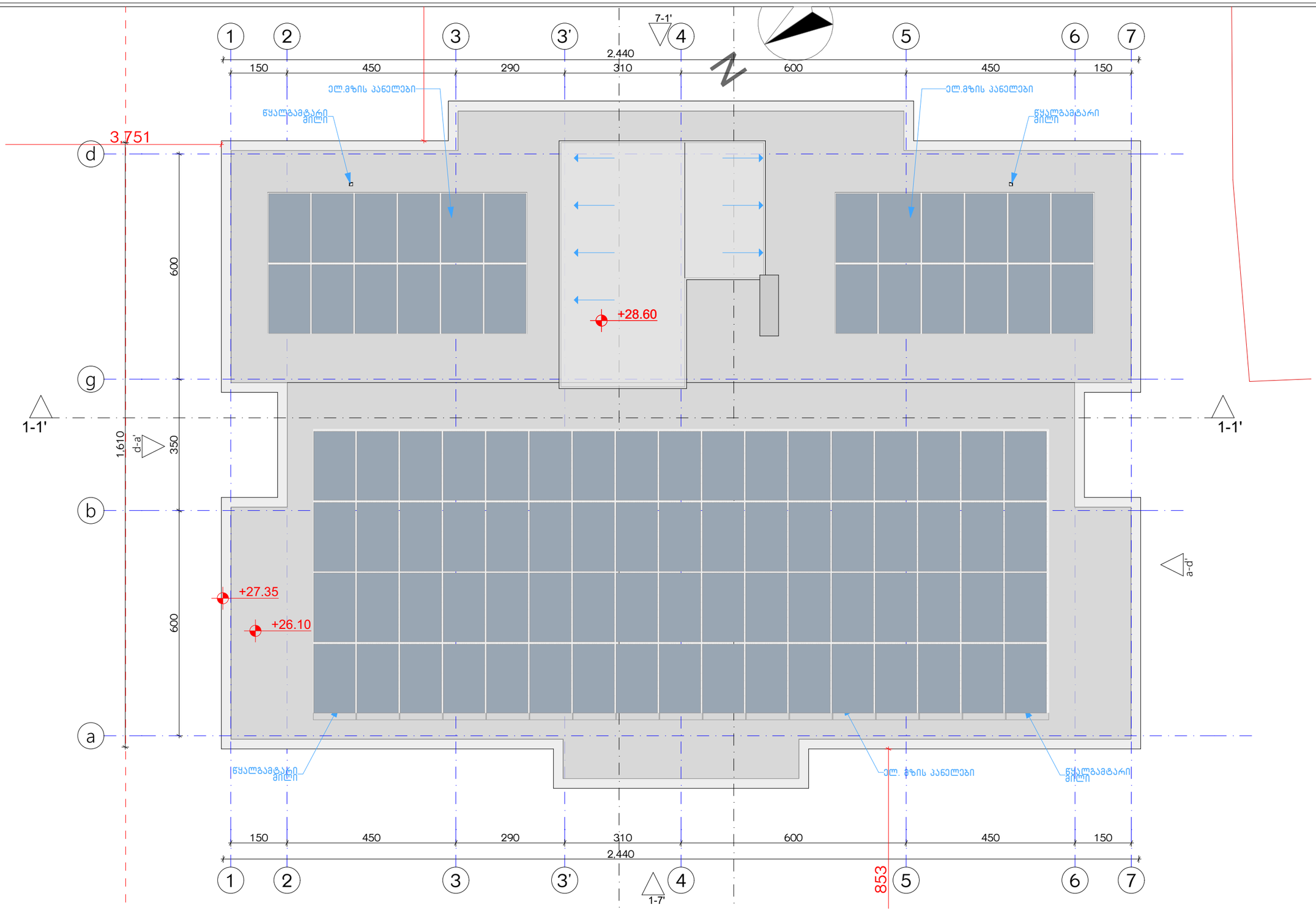

ექსპლიკაცია:

კორექტირება

№	კორექტირება	თარიღი
1		
2		
3		
4		
5		
6		
7		
8		

პირობითი ნიშნები:

- ნაკვეთის საზღვარი
- მონოლითი
- იატაკის მოჭიმვა
- შემავსებელი
- ჭრილის ხაზი
- ±0.00 კონსტრუქციული ნიშნული
- ±0.00 არქიტექტურული ნიშნული

შენიშვნები

1. ნახაზში შეტანილი ცვლილება უნდა შეთანხმდეს პროექტის ავტორთან.
2. შენობის საპროექტო ნული (±0.00) ტოლია +440.89 აბსოლუტური ნიშნულის.
3. პროექტში ყველა ზომა მოცემულია სანტიმეტრებში, ნიშნულები - მეტრებში.

მისამართი

ქ. თბილისი, ბიჭვინთის ქ. III, №13
ს/კ: 01.11.04.005.194
3869 მ²
.

ნახაზის დასახელება:

სახურავის გეგმა +28.60 ნიშნულზე

პროექტის სახელწოდება

მრავალბინიანი საცხოვრებელი სახლის,
B ბლოკის, არქიტექტურული პროექტი

სტადია	პროექტი	
თანამდებობა	გვარი	ხელმოწერა
არქიტექტორი	ქ.აბულაძე	
არქიტექტორი	ქ.მინდიაშვილი	

თარიღი 2021 წ.

ფურცლის	ფურცლები	მასშტაბი
A-3	A42	1:100

ДОКУМЕНТАЦИЯ:	ДОМАКОМПЛЕКТ	ОЗНАЧЕНИЕ	ИМЕ НА ЧЕРТЕЖА
ОБЩИ ДАННИ:	1		ВИДОВЕ ЗАЛЕПВАНЕ
	2		ОБЛИЦОВКА ОТ ГРАНИТНИ ПЛОЧИ
ЗАСТРОИТЕЛНА ПЛОЩ:	3		ЗИДАРИЯ ОТ ТУХЛА
ЗАСТРОЕНА ПЛОЩ:	4		ЗИДАРИЯ ОТ ГАЗОБЕТОН
ОБЩА ЗАСТРОЕНА ПЛОЩ:	5		ЗАЛЕПВАНЕ ВЪНШНО
ПЛОЩ ЗА ОЗЕЛЕНЯВАНЕ:	6		ОТВЕСНА ФУГИРАНА ФАСАДНА ОБЛИЦОВКА
ПЛОЩ ЗА ПАРКИРАНЕ:	7		ОТВЕСНА ФУГИРАНА ФАСАДНА ОБЛИЦОВКА
	8		ОТВЕСНА ФУГИРАНА ФАСАДНА ОБЛИЦОВКА

ЗАБЕЛЕЖКИ:

1. ВСИЧКИ РАЗМЕРИ СА В СМ, ОСВЕН АКО НЕ Е ПОСОЧЕНО ДРУГО.
2. ТЕРЕНЪТ ПРЕД ОБЕКТА Е РАВЕН (±0.00).
3. ДОКУМЕНТАЦИЯТА ТРЯБВА ДА СЕ ИЗПОЛЗВА ЗАЕДНО С ОБЩИТЕ ПРОЕКТНИ ЧАСТИ.

ЗАСТРОИТЕЛНА ПЛОЩ:

ЗАСТРОЕНА ПЛОЩ:

ОБЩА ЗАСТРОЕНА ПЛОЩ:

ПЛОЩ ЗА ОЗЕЛЕНЯВАНЕ:

ПЛОЩ ЗА ПАРКИРАНЕ:

ЗАСТРОЕНА ПЛОЩ	1
ЗАСТРОЕНА ПЛОЩ	2
ОЗЕЛЕНЕНА ПЛОЩ	3
ПЛОЩ ЗА ПАРКИРАНЕ	4
ОБЩА ЗАСТРОЕНА ПЛОЩ	5
ОБЩА ЗАСТРОЕНА ПЛОЩ	6
ЗАСТРОЕНА ПЛОЩ	7
ЗАСТРОЕНА ПЛОЩ	8

ЗАСТРОИТЕЛ:

ПРОЕКТАНТ:

ПРОЕКТАНТ:

**ПРОЕКТАНТ

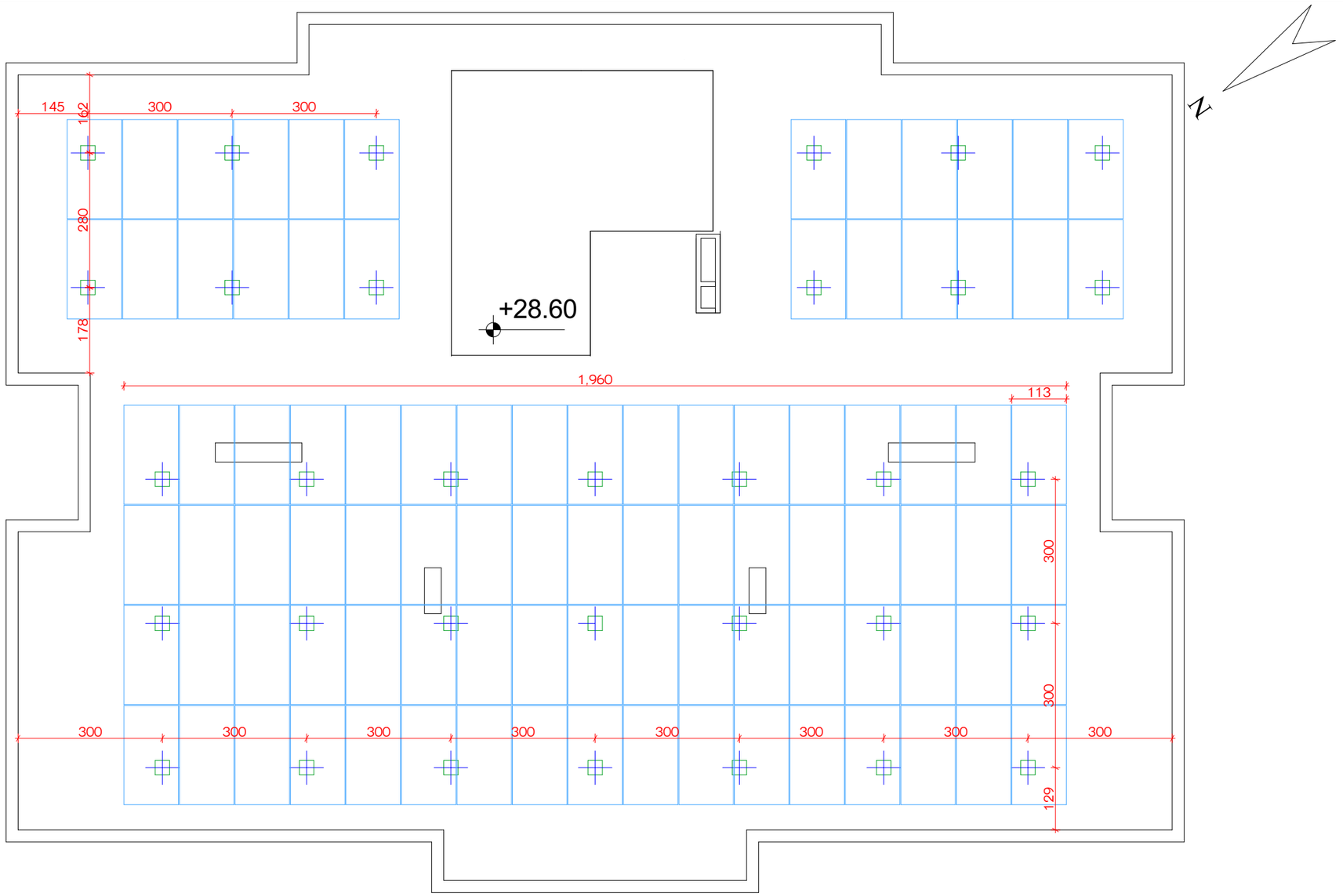

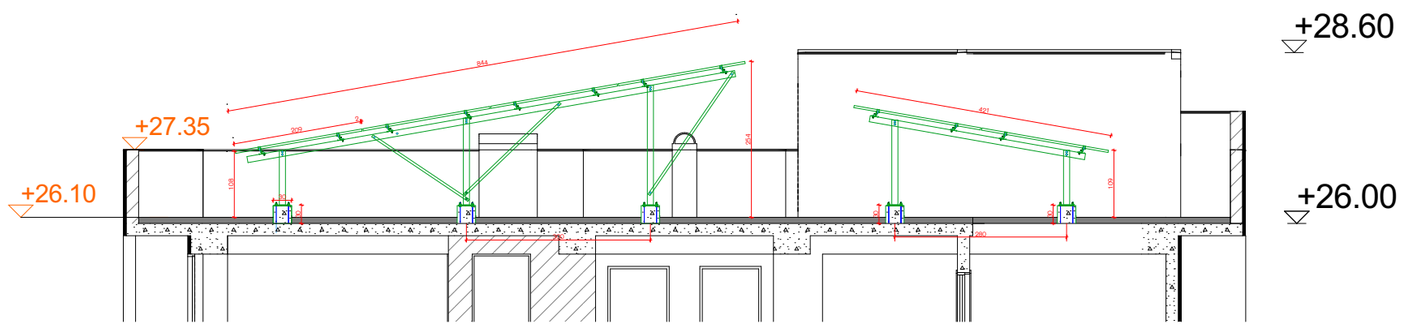

ექსპლიკაცია:	კორექტირება			პირობითი ნიშნები:	შენიშვნები	ნახაზის დასახელება:	პროექტის სახელწოდება	
	№	კორექტირება	თარიღი	ნაკვეთის საზღვარი მონოლითი იატაკის მოჭიმვა შემავსებელი ჭრილის ხაზი ±0.00 კონსტრუქციული ნიშნული ±0.00 არქიტექტურული ნიშნული	1. ნახაზში შეტანილი ცვლილება უნდა შეთანხმდეს პროექტის ავტორთან. 2. შენობის საპროექტო ნული (±0.00) ტოლია +440.89 აბსოლუტური ნიშნულის. 3. პროექტში ყველა ზომა მოცემულია სანტიმეტრებში, ნიშნულები - მეტრებში.	ელ. მზის პანელები	მრავალბინიანი საცხოვრებელი სახლის, **B** ბლოკის, არქიტექტურული პროექტი	
	1				მისამართი		სტადია პროექტი	
	2				ქ. თბილისი, ბიჭვინთის ქ. III, №13 ს/კ: 01.11.04.005.194 3869 მ²		თანამდებობა გვარი ხელმოწერა	
	3							თარიღი 2021 წ.
	4						არქიტექტორი კ.აბაშიძე	ფურცლები მასშტაბი
	5						არქიტექტორი ქ.მინდიაშვილი	**A-3** **A52** **1:100**
	6							
	7							
	8							

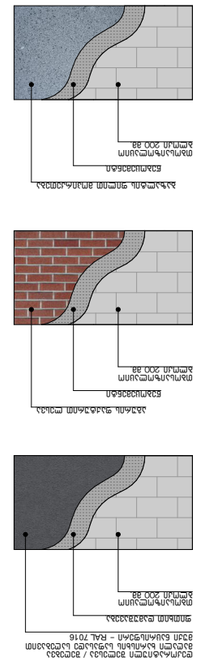

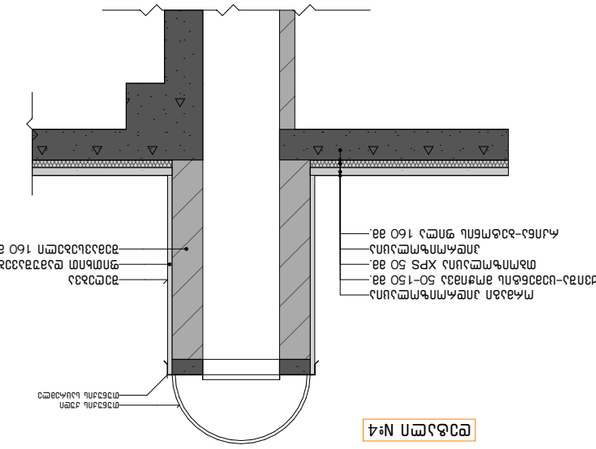

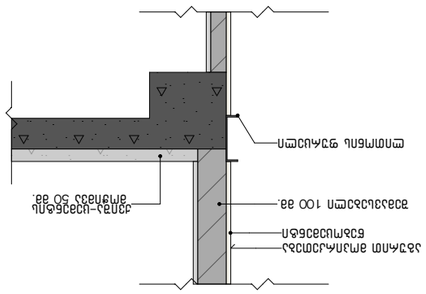

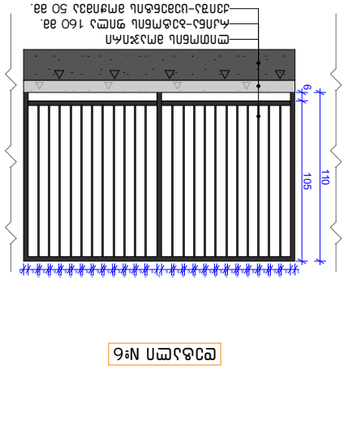

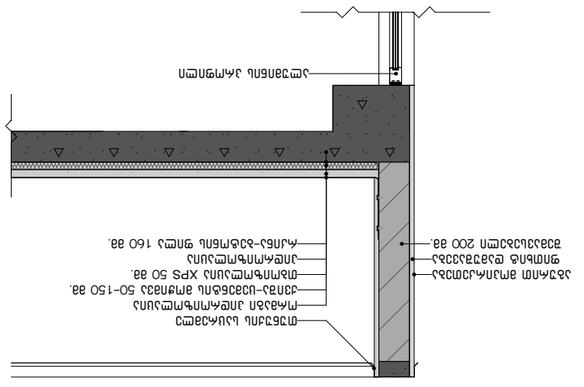

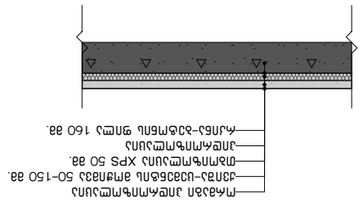

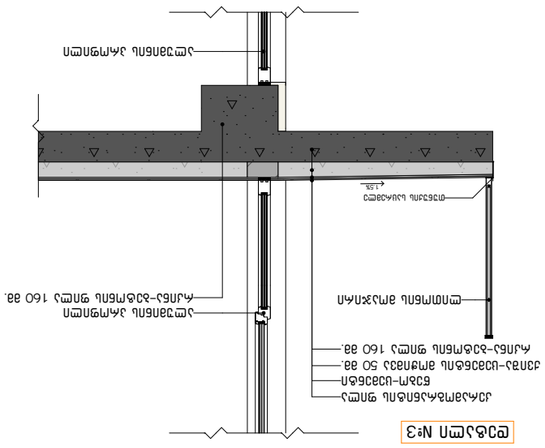

Условные обозначения:

Граница земельного участка	
Граница зоны с особыми условиями использования территории	
Граница зоны планируемого размещения объекта капитального строительства	
Красные линии	
Граница территории объекта культурного наследия	
Граница территории, в отношении которой предусматривается подготовка проекта планировки территории	
Граница территории, в отношении которой предусматривается подготовка проекта межевания территории	
Граница территории, в отношении которой предусматривается подготовка проекта планировки территории и проекта межевания территории	
Граница территории, в отношении которой предусматривается подготовка проекта межевания территории	
Граница территории, в отношении которой предусматривается подготовка проекта планировки

მისაწვდომი სან.კვანძი "ა" ტიპის ერთეულში

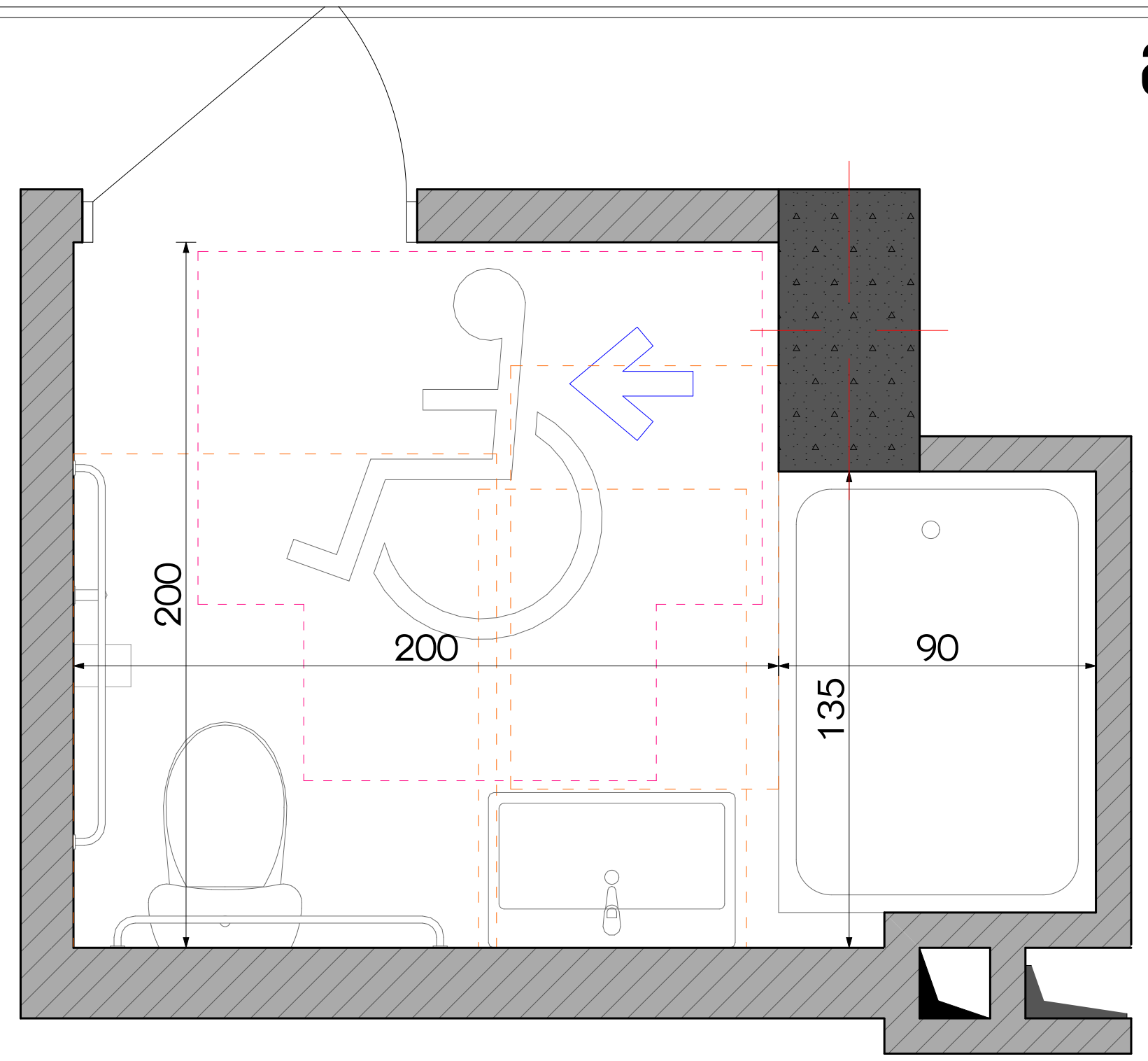

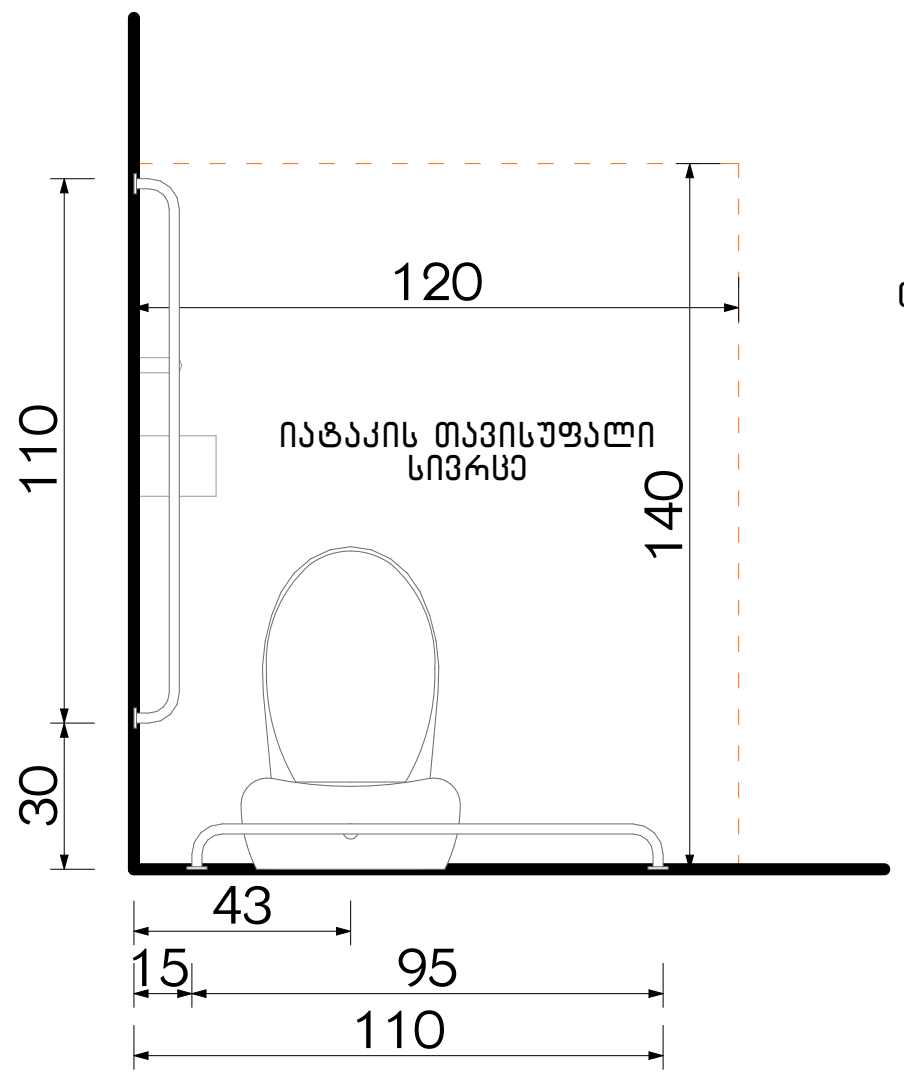

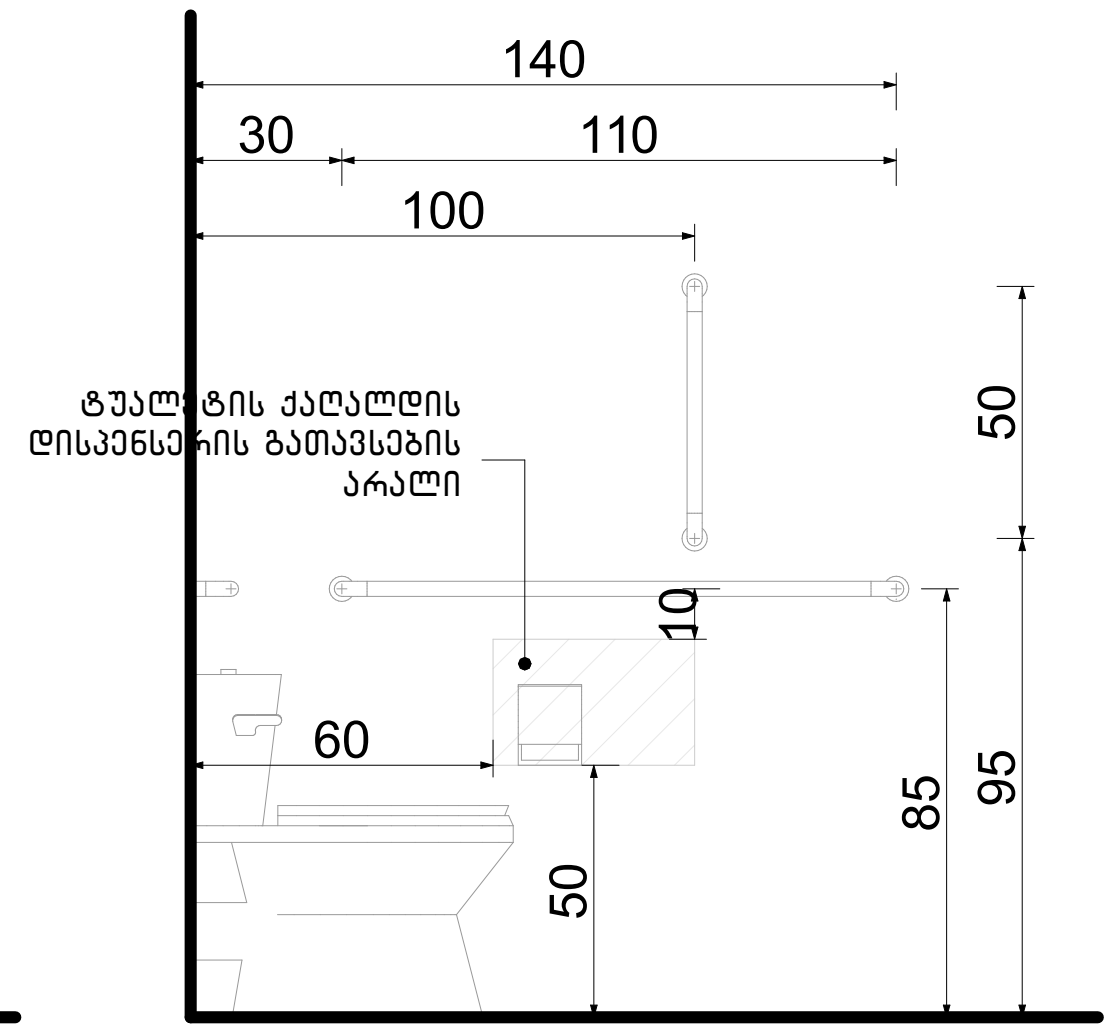

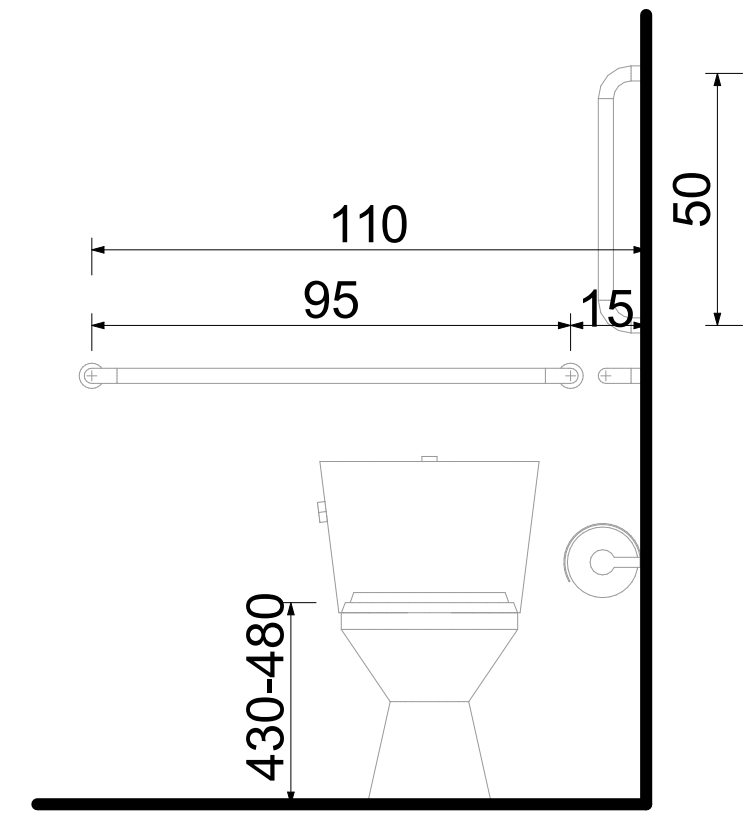

თავისუფალი სივრცე კართან მანევრირებისთვის ანჯამიანი ჭარი საკეტის მხრიდან მისაწვდომი გამოწევით გაღება

ხელსაბანის მდებარეობა

თავისუფალი სივრცე ფეხის ფალანგისათვის

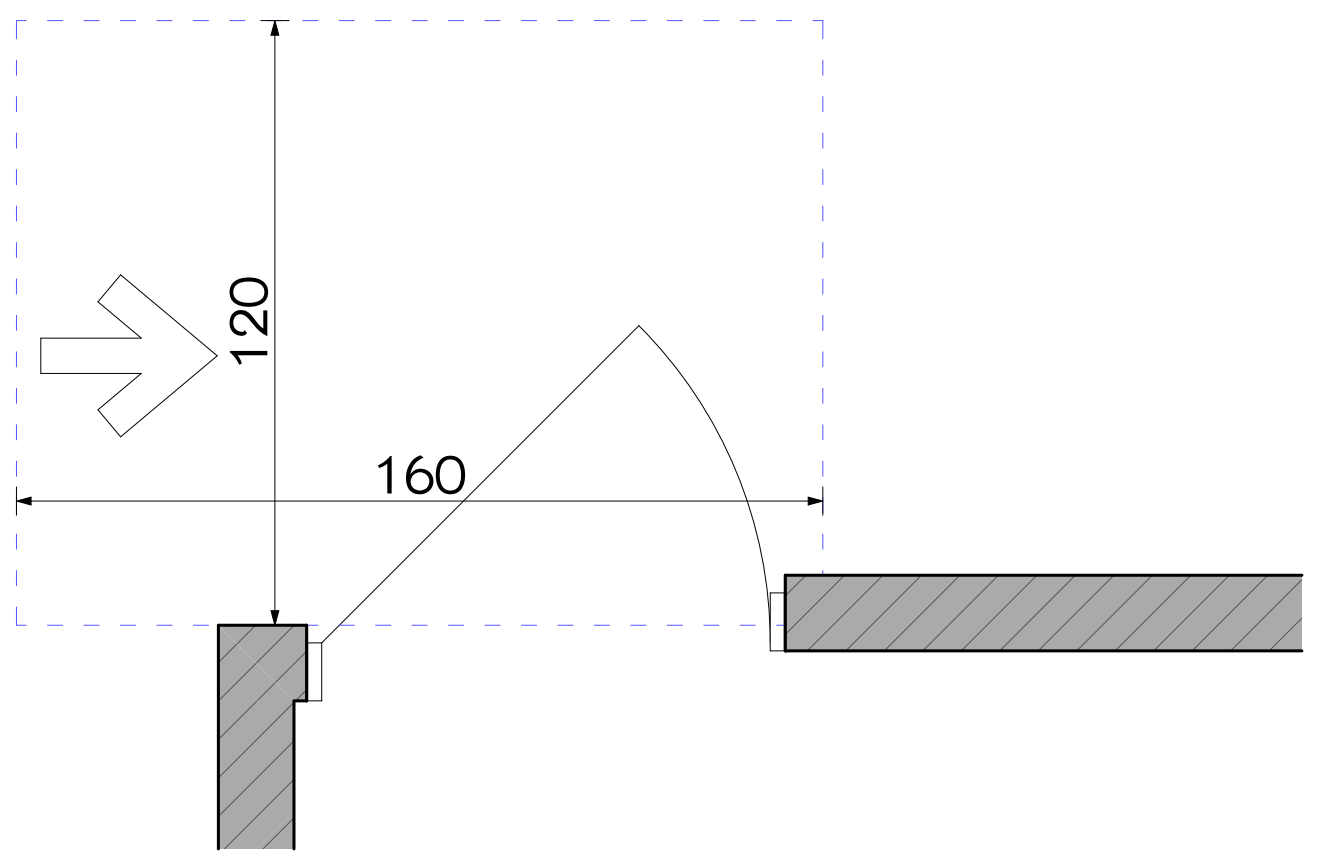

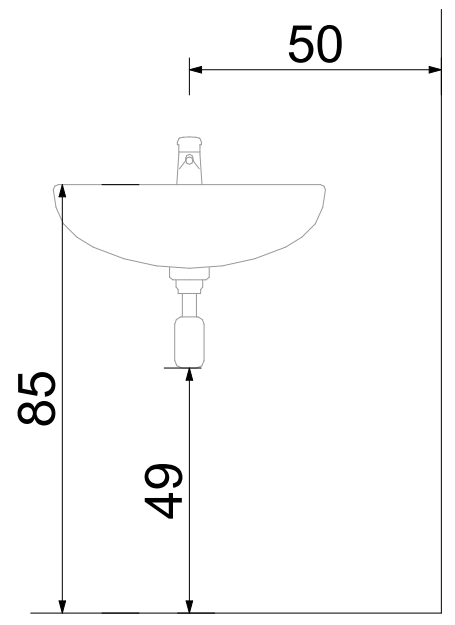

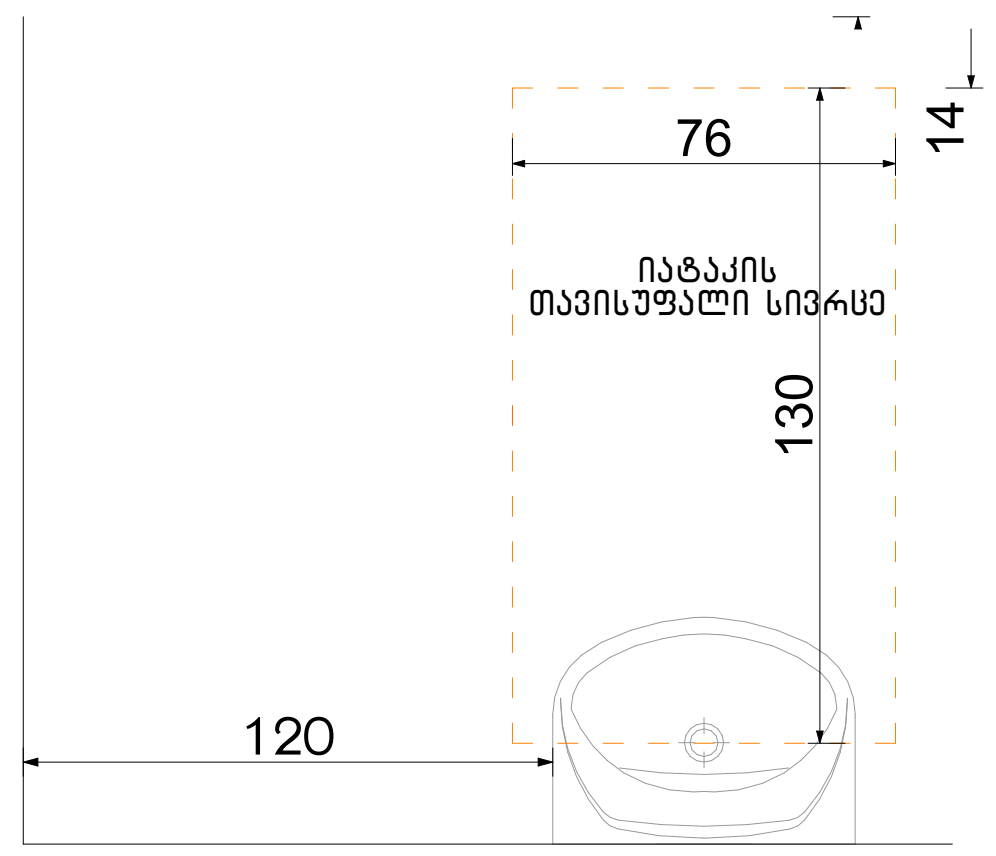

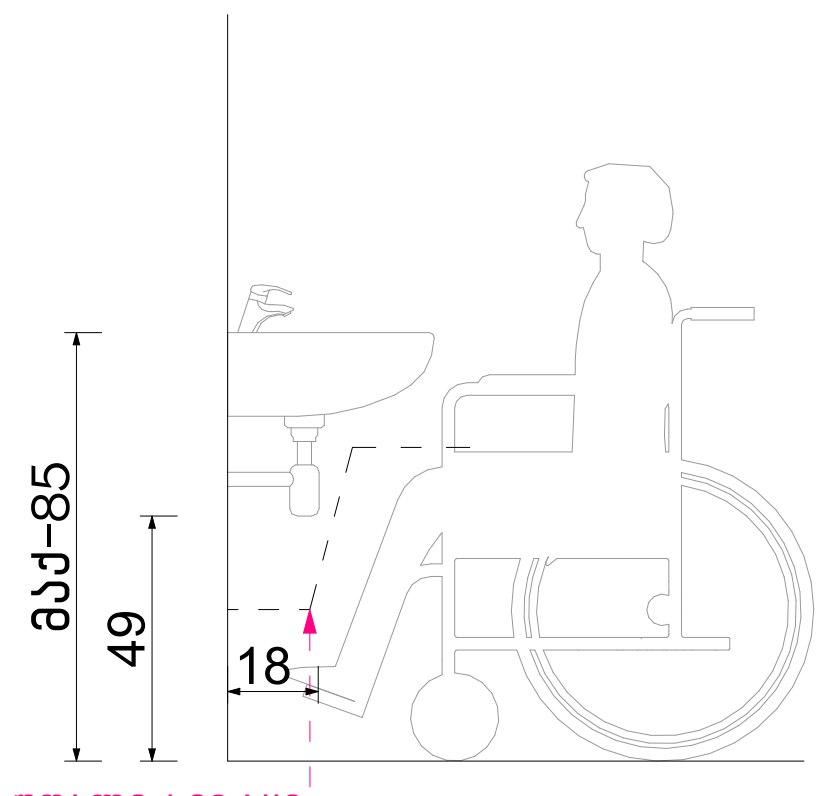

ფეხის ფალანგის თავისუფალი სივრცე

ფორმის მოსატრიალებელი სივრცე ვარიანტი 4

აბაზანის მდებარეობა

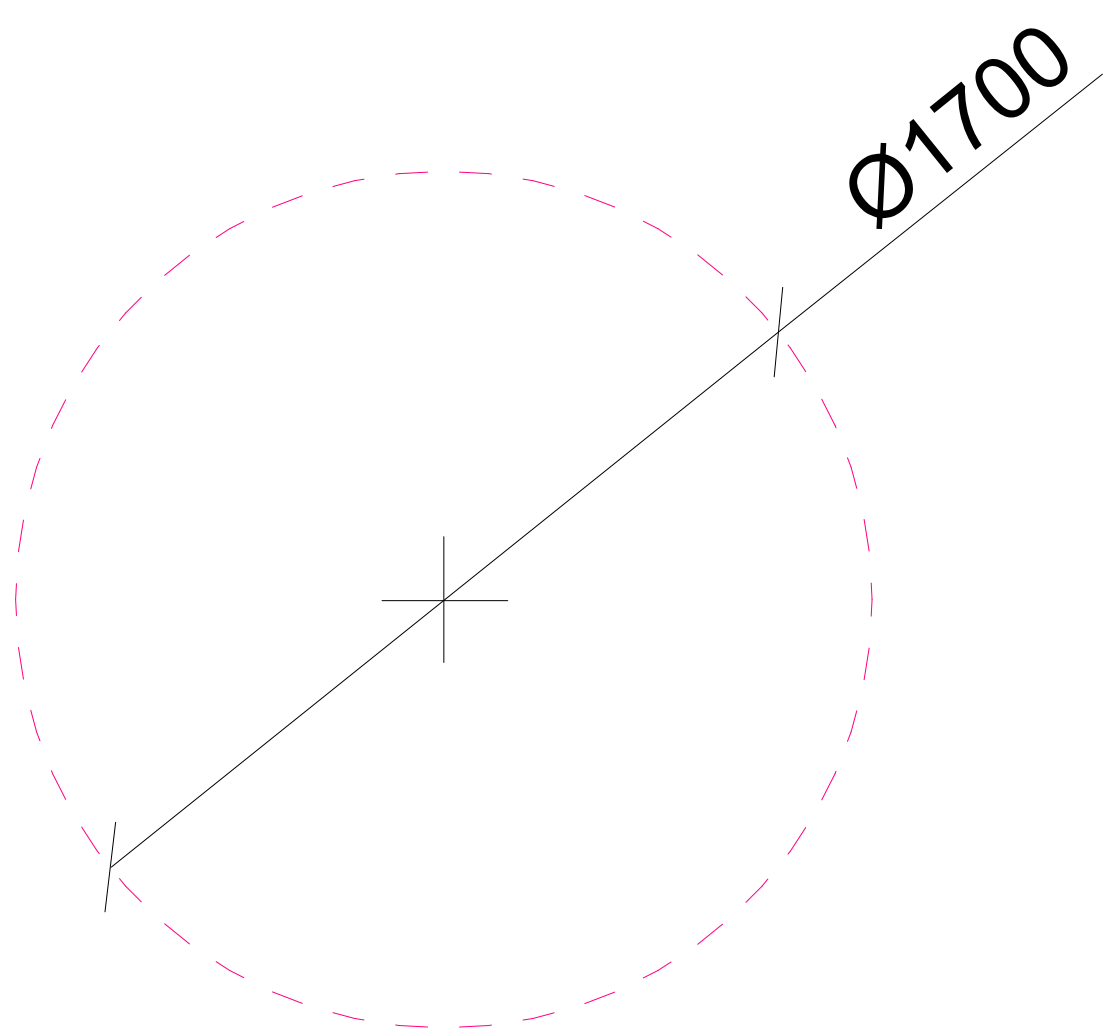

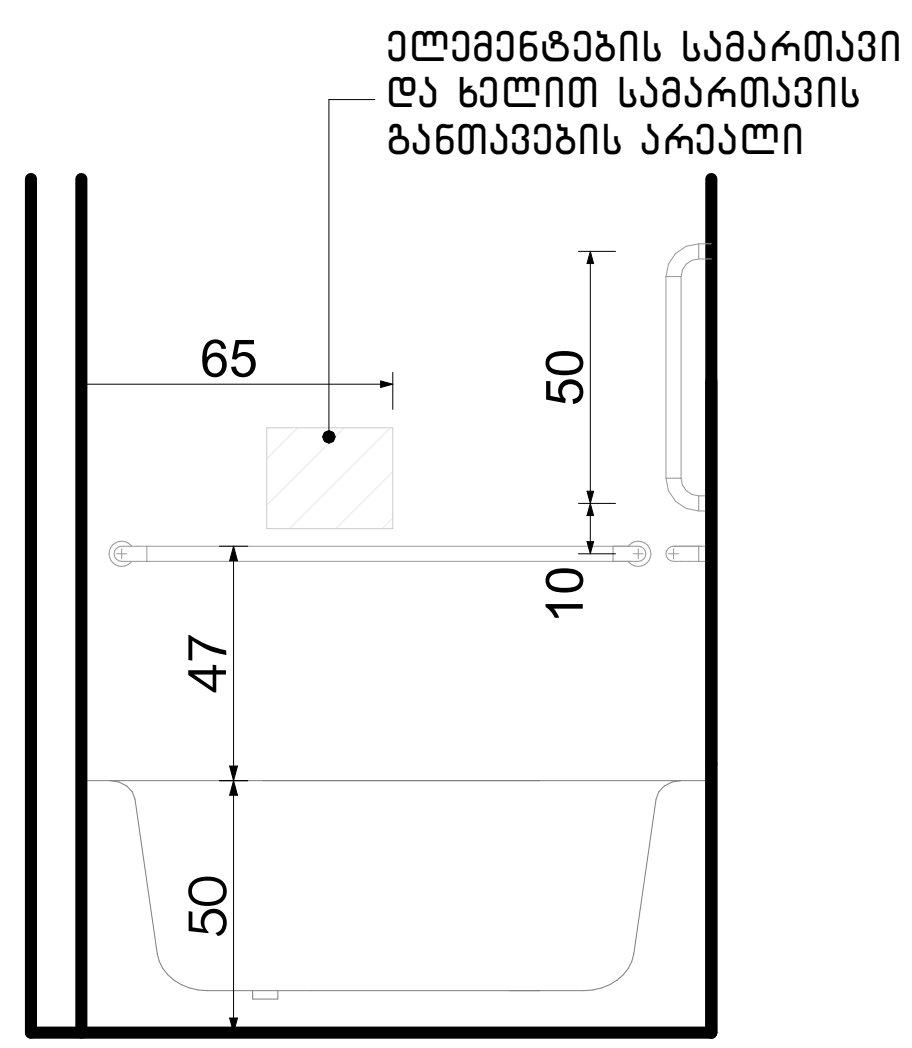

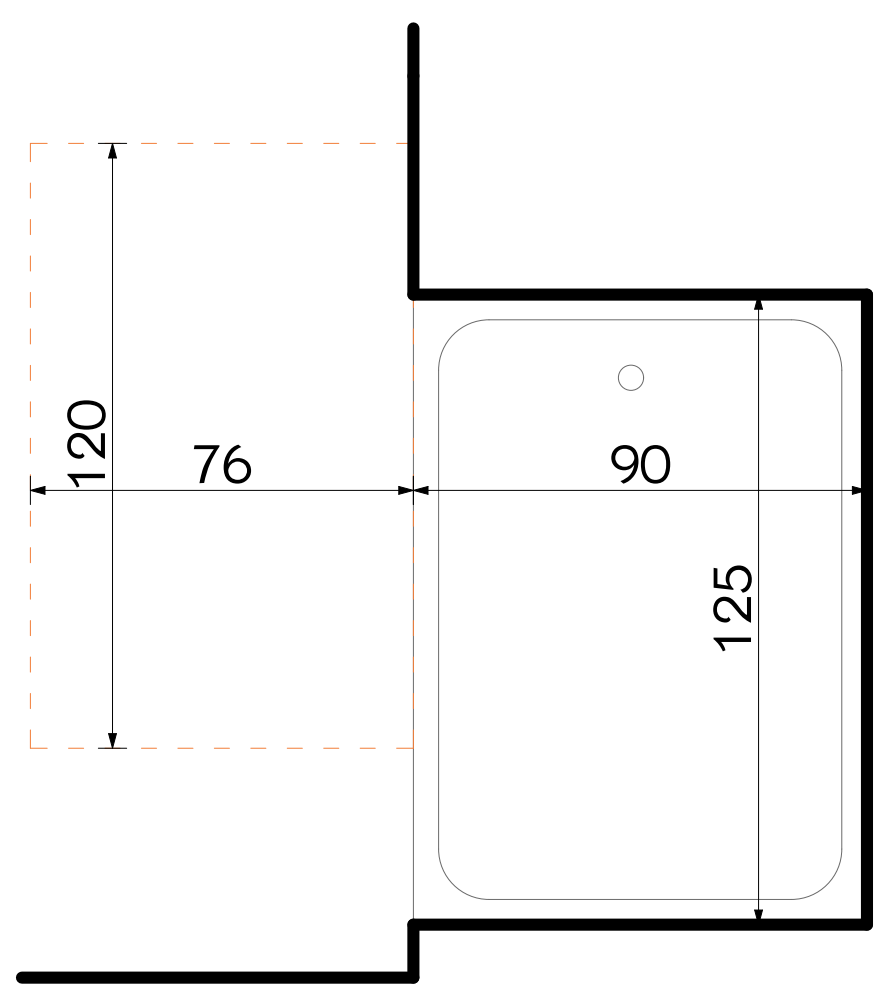

ექსპლიკაცია:

კორექტირება

№	კორექტირება	თარიღი
1		
2		
3		
4		
5		
6		
7		
8		

პირობითი ნიშნები:

- ნაკვეთის საზღვარი
- მონოლითი
- იატაკის მოჭიმვა
- შემავსებელი
- ჭრილის ხაზი
- ±0.00 კონსტრუქციული ნიშნული
- ±0.00 არქიტექტურული ნიშნული

შენიშვნები

1. ნახაზში შეტანილი ყველა ცვლილება უნდა შეთანხმდეს პროექტის ავტორთან.
2. შენობის საპროექტო ნული (±0.00) ტოლია +440.89 აბსოლუტური ნიშნულის.
3. პროექტში ყველა ზომა მოცემულია სანტიმეტრებში, ნიშნულები - მეტრებში.

მისამართი

ქ. თბილისი, ბიჭვინთის ქ. III, №13
ს/კ: 01.11.04.005.194
3869 მ²

ნახაზის დასახელება:

დეტალები

პროექტის სახელწოდება

მრავალბინიანი საცხოვრებელი სახლის, B ბლოკის, არქიტექტურული პროექტი

სტადია	პროექტი	არ
თანამდებობა	გვარი	ხელმოწერა
არქიტექტორი	კ.აბულაძე	
არქიტექტორი	კ.მინდიაშვილი	

თარიღი	2021 წ.	
ფორმატი	ფურცლები	მასშტაბი
A-3	A54	1:100

მისაწვდომი სან.კვანძები კომერციულ სივრცეში №1 №2 №3 №4

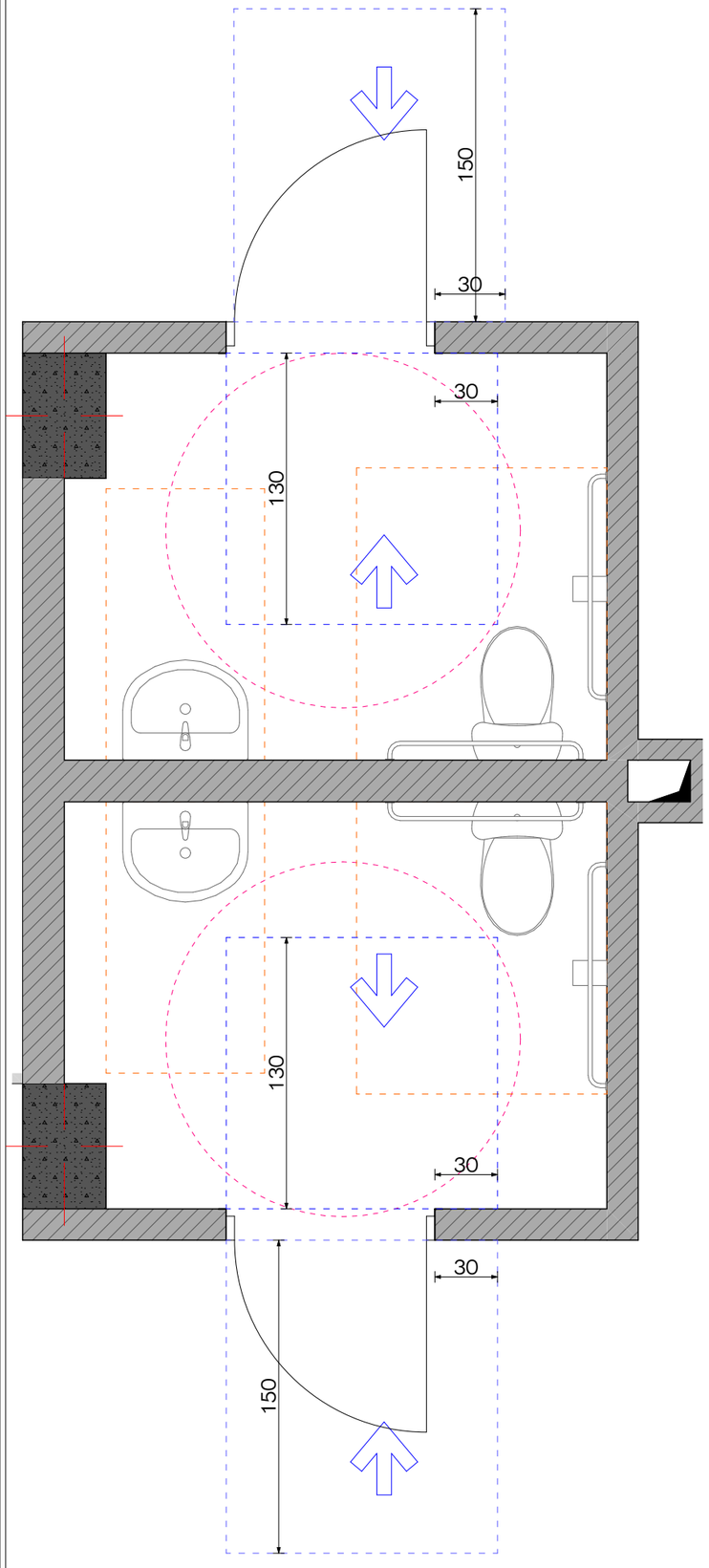

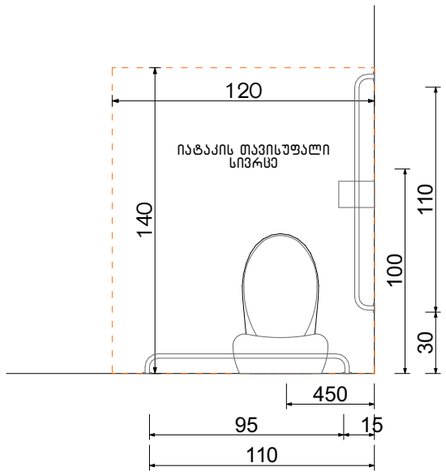

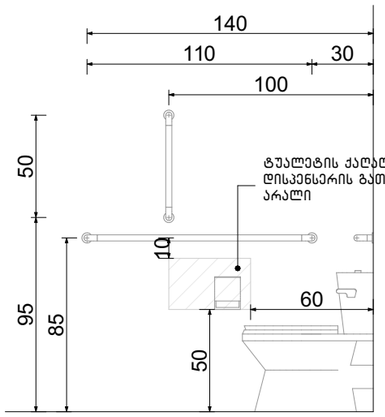

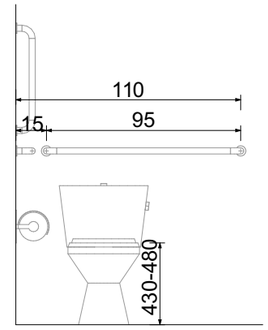

ფორმის მოსატრიალებელი სივრცე ვარიანტი 4

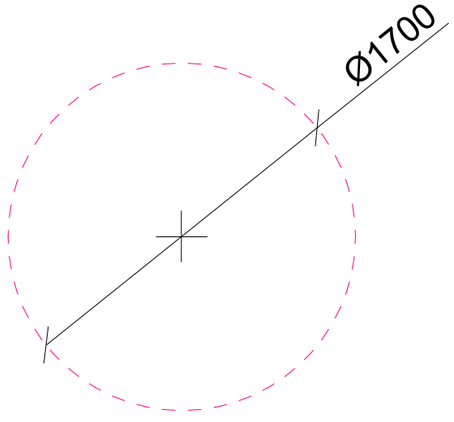

ხელსაბანის მდებარეობა

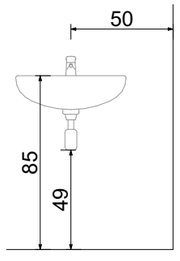

თავისუფალი სივრცე ფეხის ფალანგისათვის

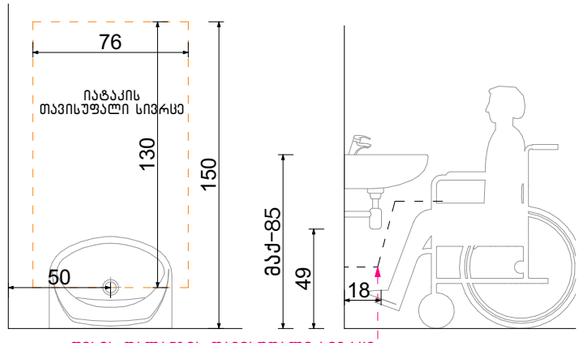

ფეხის ფალანგის თავისუფალი სივრცე

ექსპლიკაცია:

კორექტირება

№	კორექტირება	თარიღი
1		
2		
3		
4		
5		
6		
7		
8		

პირობითი ნიშნები:

- ნაკვეთის საზღვარი
- მონოლითი
- იატაკის მოპირკეთება
- შემავსებელი
- ჭრილის ხაზი
- ±0.00 კონსტრუქციული ნიშნული
- ±0.00 არქიტექტურული ნიშნული

შენიშვნები

1. ნახაზში შეტანილი ცვლილება უნდა შეთანხმდეს პროექტის ავტორთან.
2. შენობის საპროექტო ნული (±0.00) ტოლია +440.89 აბსოლუტური ნიშნულის.
3. პროექტში ცვლილა ზომა მოცემულია სანტიმეტრებში, ნიშნულები - მეტრებში.

მისამართი

ქ. თბილისი, ბიავითოს ქ. III, №13

ს/კ: 01.11.04.005.194

3869 მ²

.

ნახაზის დასახელება:

დეტალები

პროექტის სახელწოდება

მრავალბინიანი საცხოვრებელი სახლის, **B** ბლოკის, არქიტექტურული პროექტი

სტადია	პროექტი	არ
თანამდებობა	გვარი	ხელმოწერა
არქიტექტორი	კ.ბაბულაძე	
არქიტექტორი	ქ.მინდიაშვილი	

თარიღი	2021 წ.	
ფორმატი	შკალები	მასშტაბი
A-3	A55	1:100

მისაწვდომი სან.კვანძები კომერციულ სივრცეში №5

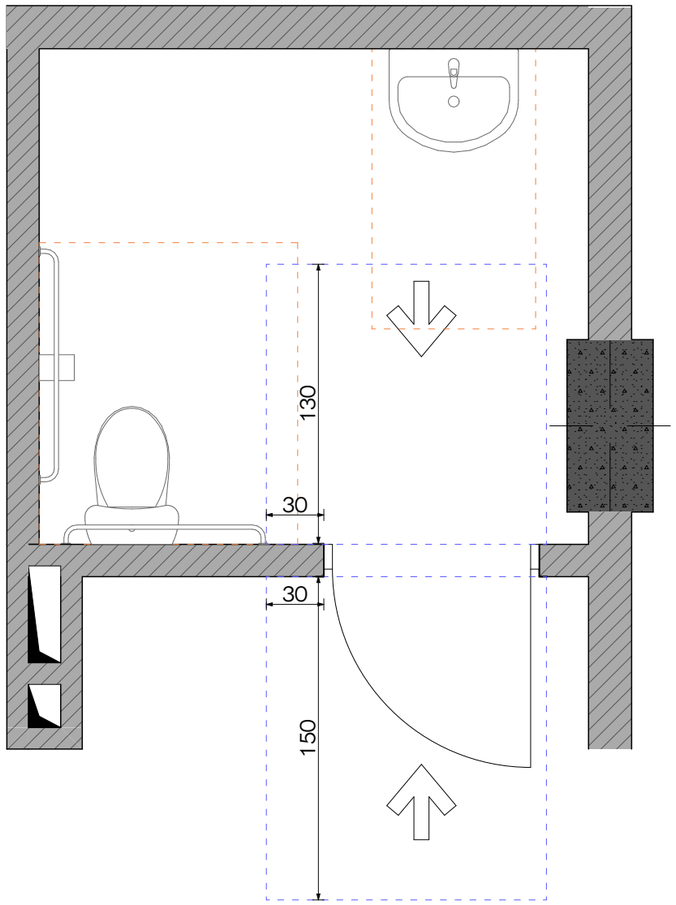

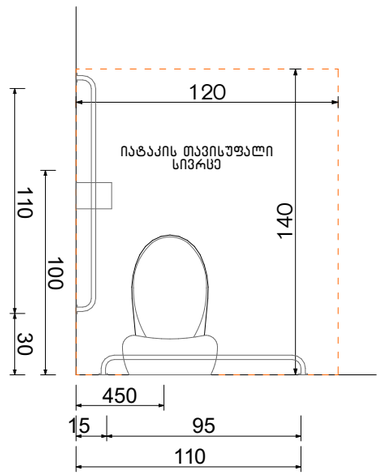

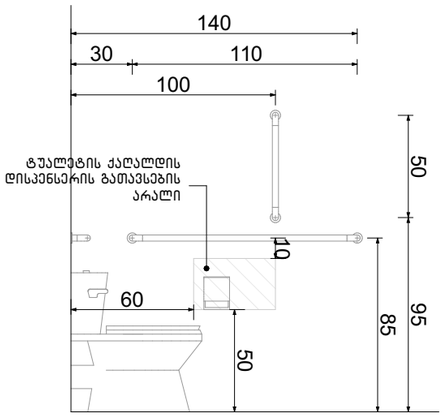

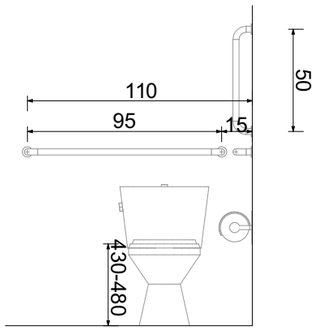

ფორმის მოსატრიალებელი სივრცე ვარიანტი 4

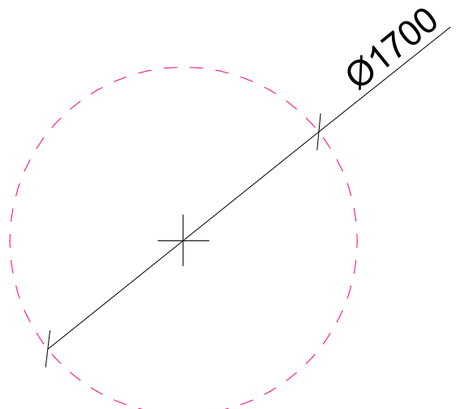

ხელსაბანის მდებარეობა

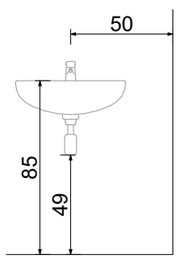

თავისუფალი სივრცე ფეხის ფალანგისათვის

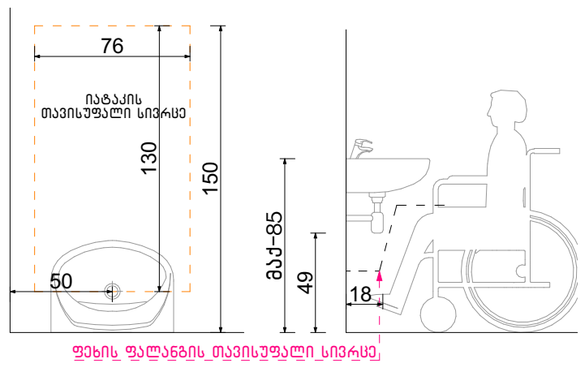

ფეხის_ფალანგის_თავისუფალი_სივრცე

ექსპლიკაცია:

კორექტირება

№	კორექტირება	თარიღი
1		
2		
3		
4		
5		
6		
7		
8		

პირობითი ნიშნები:

- ნაკვეთის საზღვარი
- მიწოლითი
- იატაკის მოპირკეთება
- შემავსებელი
- ჭრილის ხაზი
- ±0.00 კონსტრუქციული ნიშნული
- ±0.00 არქიტექტურული ნიშნული

შენიშვნები

1. ნახაზში შეტანილი ყველა ცვლილება უნდა შეთანხმდეს პროექტის ავტორთან.
2. შენობის საპროექტო ნული (±0.00) ტოლია +440.89 აბსოლუტური ნიშნულის.
3. პროექტში ყველა ზომა მოცემულია სანტიმეტრებში, ნიშნულები - მეტრებში.

მისამართი

ქ. თბილისი, ბიბვინთის ქ. III, №13
ს/კ: 01.11.04.005.194
3869 მ²
.

ნახაზის დასახელება:

დეტალები

პროექტის სახელწოდება

მრავალბინიანი საცხოვრებელი სახლის,
B ბლოკის, არქიტექტურული პროექტი

სტადია	პროექტი	არ
თანამდებობა	გვარი	ხელმოწერა
არქიტექტორი	კ.აბულაძე	
არქიტექტორი	ქ.ჭინჭიბაშვილი	

თარიღი	2021 წ.	
ფორმატი	ფურცლები	მასშტაბი
A-3	A56	1:100

ორმხრივი კავშირის გამოყენების წესები, ნიშანი უნდა გაიკრას თავშესაფრის ფართობებთან

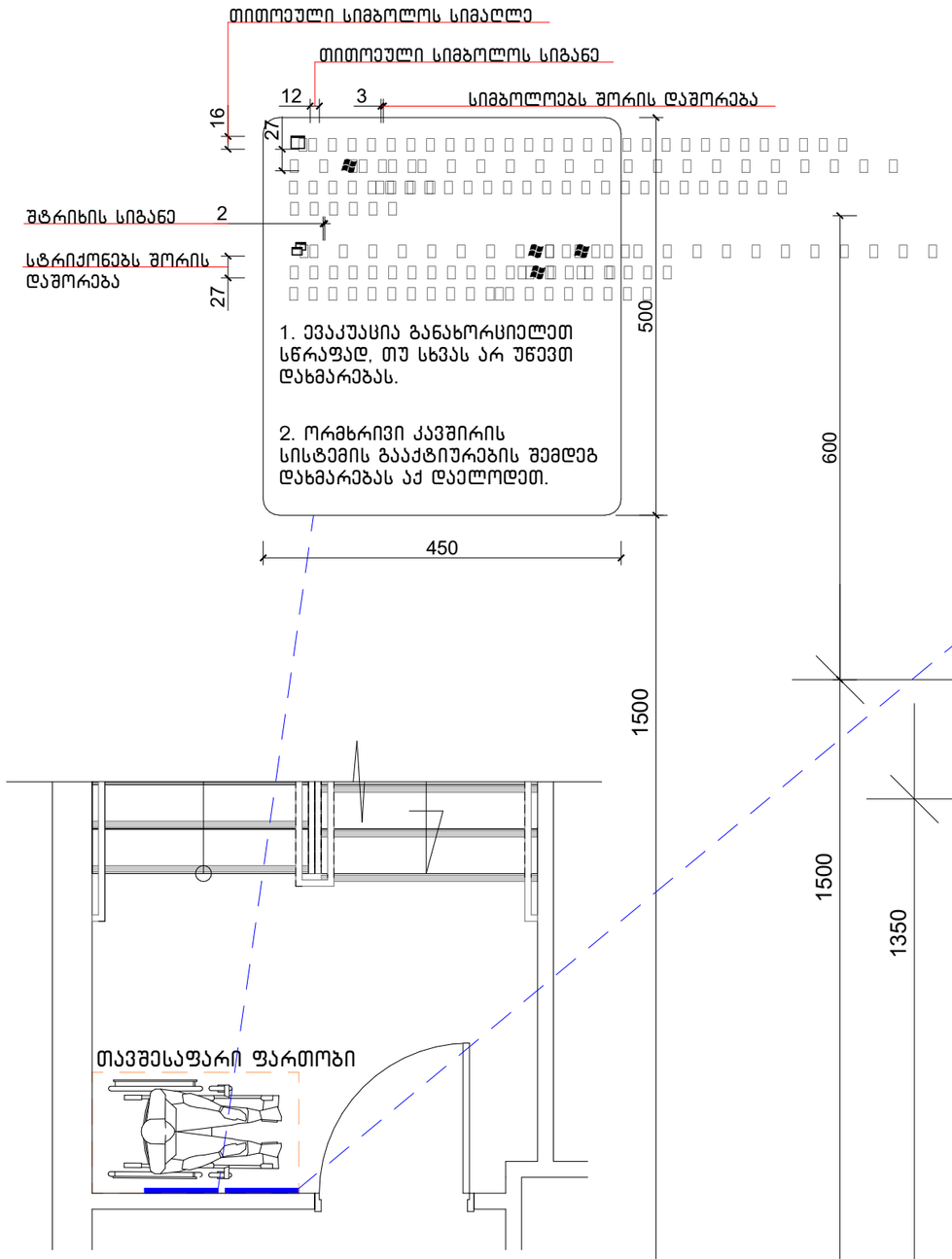

გზა-კიბის ამოსასვლობის ნიშანი, გზა-კიბის საზღვრებში, დერეფანში გამავალი კარის საკეტის მომიჯნავედ

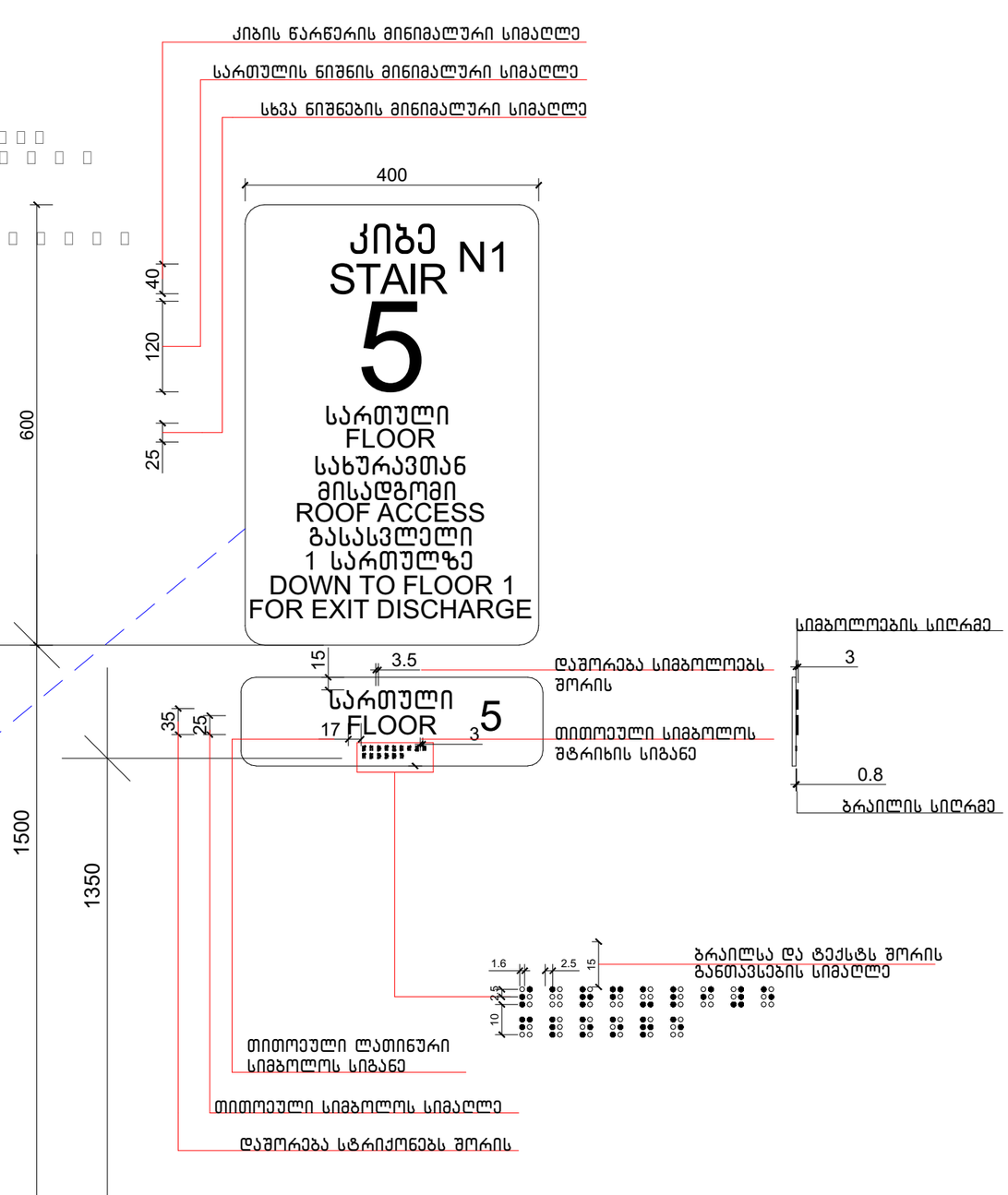

ექსპლიკაცია:

კორექტირება

№	კორექტირება	თარიღი
1		
2		
3		
4		
5		
6		
7		
8		

პირობითი ნიშნები:

- ნაკვეთის საზღვარი
- მოწოლითი
- იატაკის მოპირკეთება
- შემავსებელი
- ჭრილის ხაზი
- ±0.00 კონსტრუქციული ნიშნული
- ±0.00 არქიტექტურული ნიშნული

შენიშვნები

1. ნახაზში შეტანილი ცვლილება უნდა შეთანხმდეს პროექტის ავტორთან.
2. შენობის საპროექტო ნული (±0.00) ტოლია +440.89 აბსოლუტური ნიშნულის.
3. პროექტში ცვლილა ზომა მოცემულია სანტიმეტრებში, ნიშნულები - მეტრებში.

მისამართი

ქ. თბილისი, ბიგვინთის ქ. III, №13
ს/კ: 01.11.04.005.194
3869 მ²
.

ნახაზის დასახელება:

დეტალები

პროექტის სახელწოდება

მრავალბინიანი საცხოვრებელი სახლის,
B ბლოკის, არქიტექტურული პროექტი

სტადია	პროექტი	არ
თანამდებობა	გვარი	ხელმოწერა
არქიტექტორი	ქ.აბულაძე	
არქიტექტორი	ქ.მინდიაშვილი	

თარიღი	2021 წ.	
ფორმატი	ფურცლები	მასშტაბი
A-3	A57	1:100

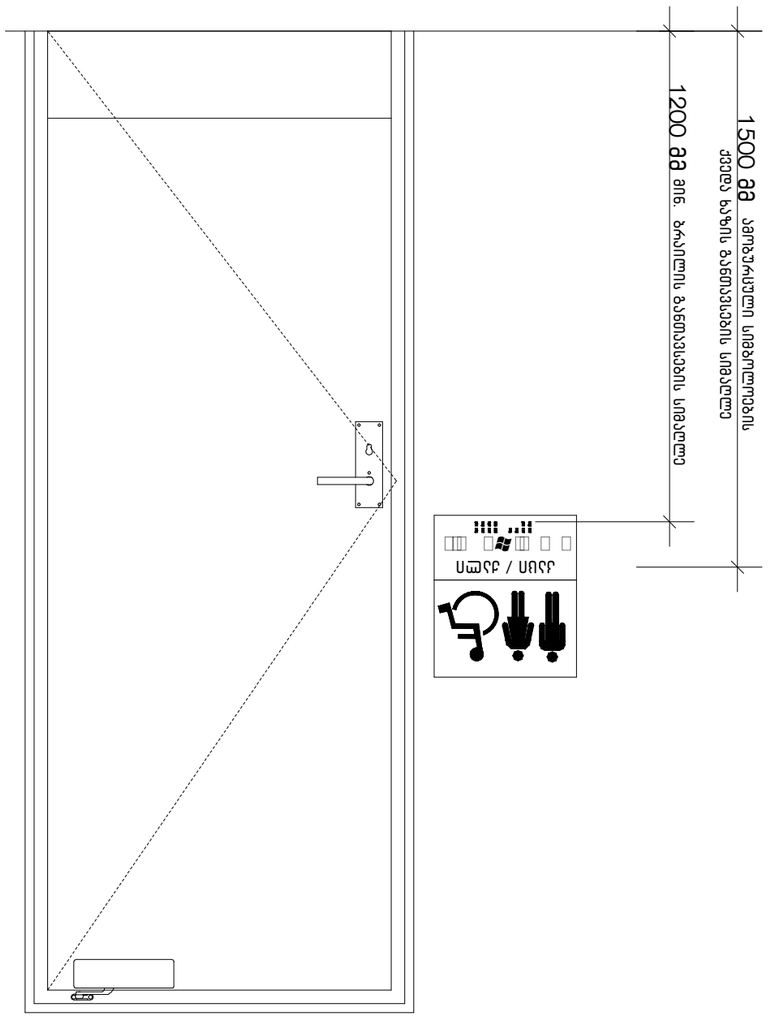
1500 მმ
სამუშაოების სიმაღლის
ქვედა ზღვის გაანგარიშების სიმაღლე
1200 მმ მინ. ზრდილის გაანგარიშების სიმაღლე
ადამიანი / ადამი

ნიშანი პიქტოგრამებით, ამობურცული ნიშნებით და ბრაილით გათვალისწინებული მისაწვდომა ტუალეტებთან კარის მომიჯნავედ

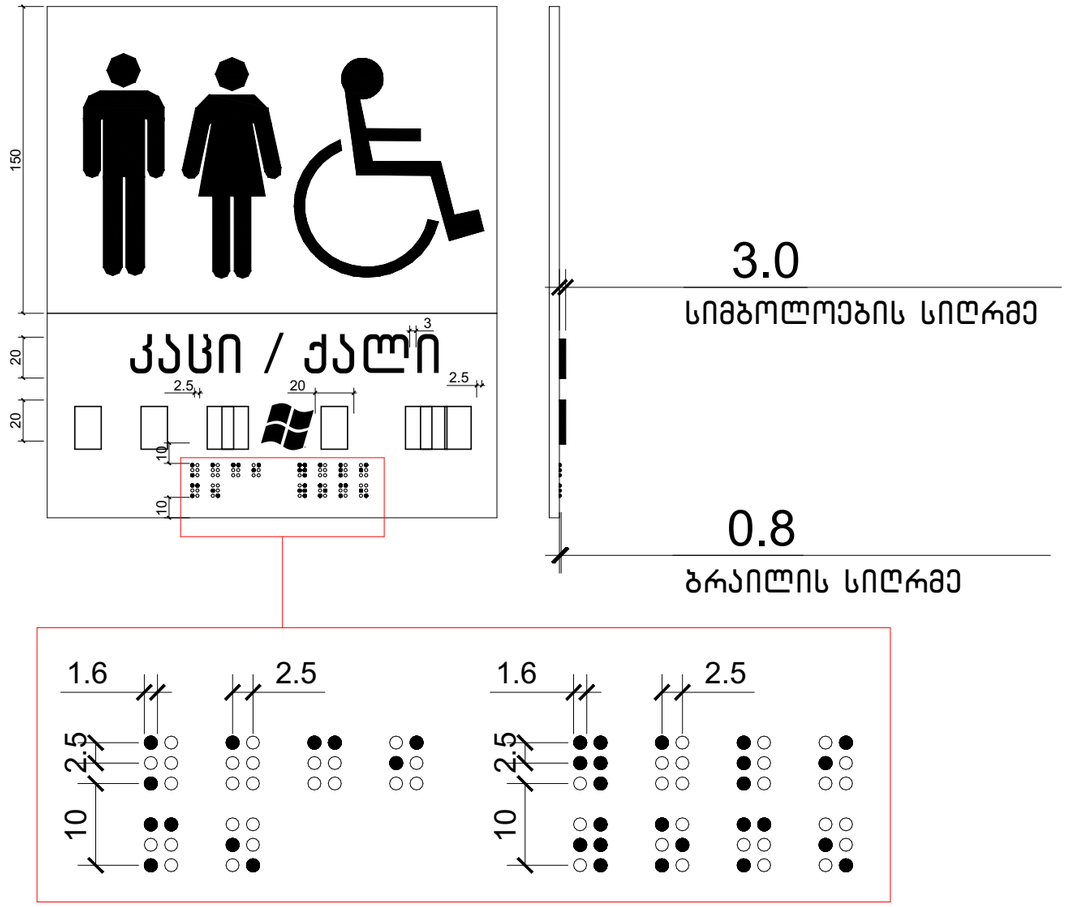

ექსპლიკაცია:

კორექტირება

№	კორექტირება	თარიღი
1		
2		
3		
4		
5		
6		
7		
8		

პირობითი ნიშნები:

- ნაკვეთის საზღვარი
- მონოლითი
- იატაკის მოპირკეთება
- შემავსებელი
- ჭრილის ხაზი
- ±0.00 კონსტრუქციული ნიშნული
- ±0.00 არქიტექტურული ნიშნული

შენიშვნები

1. ნახაზში შეტანილი ცვლილება უნდა შეთანხმდეს პროექტის ავტორთან.
2. შენობის საპროექტო ნული (±0.00) ტოლია +440.89 აბსოლუტური ნიშნულის.
3. პროექტში ცვლილება ზომა მოცემულია სანტიმეტრებში, ნიშნულები - მეტრებში.

მისამართი

ქ. თბილისი, ბიგვინოთის ქ. III, №13
ს/კ: 01.11.04.005.194
3869 მ²
.

ნახაზის დასახელება:

დეტალები

პროექტის სახელწოდება

მრავალბინიანი საცხოვრებელი სახლის,
B ბლოკის, არქიტექტურული პროექტი

სტადია	პროექტი	არ
თანამფლობა	მცარი	ხელმოწერა
არქიტექტორი	კ.აბულაძე	
არქიტექტორი	ქ.მინდიაშვილი	

თარიღი	2021 წ.	
ფორმატი	ფურცლები	მასშტაბი
A-3	A59	1:100

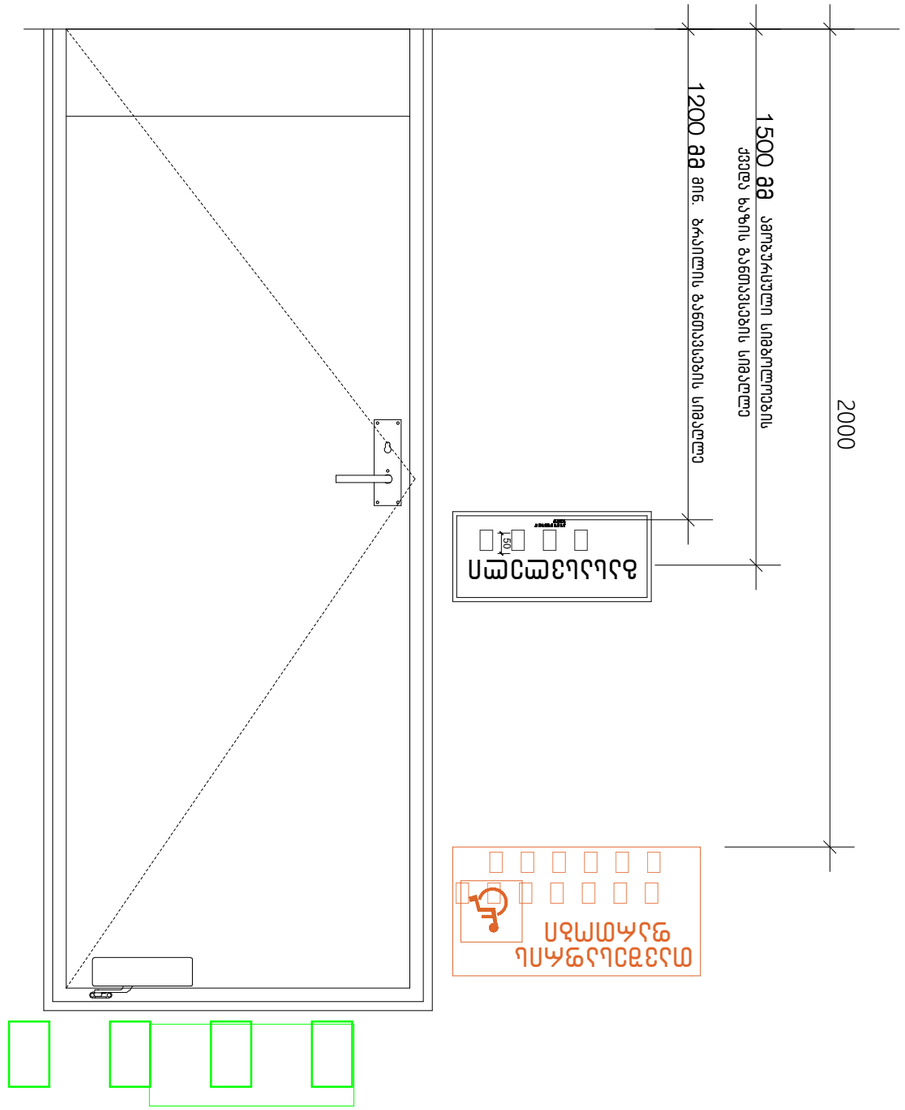

ეტაპი: პროექტირების სტადია

№	ცვლილების ტიპი	თარიღი
1		
2		
3		
4		
5		
6		
7		
8		

პროექტის ავტორი:

ელექტრონული ხელმოწერის ადგილი	
ელექტრონული ხელმოწერის ადგილი	
ელექტრონული ხელმოწერის ადგილი	
ელექტრონული ხელმოწერის ადგილი	
ელექტრონული ხელმოწერის ადგილი	
ელექტრონული ხელმოწერის ადგილი	
ელექტრონული ხელმოწერის ადგილი	
ელექტრონული ხელმოწერის ადგილი	

ელექტრონული ხელმოწერის ადგილი

გასასვლელის განათებული ნიშანი

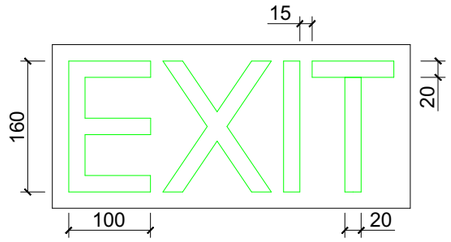

განათებული ნიშანი თავშესაფრის ფართობთან მიმავალ კართან

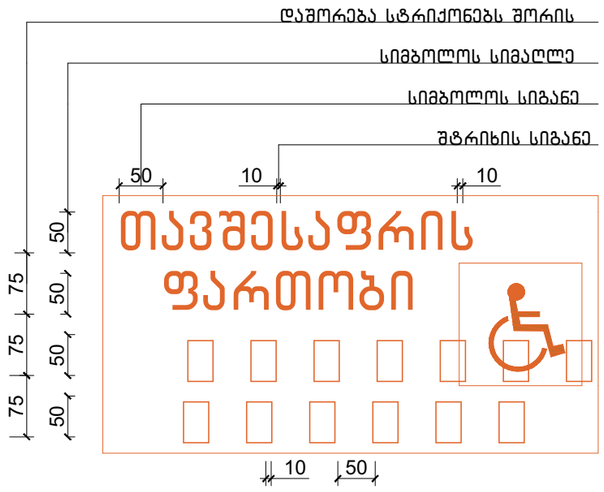

ნიშანი ამობურცული სიმბოლოებით და ბრაილით გზა-კიბის შესასვლელთან და გარეთ გამავალ ყველა კართან

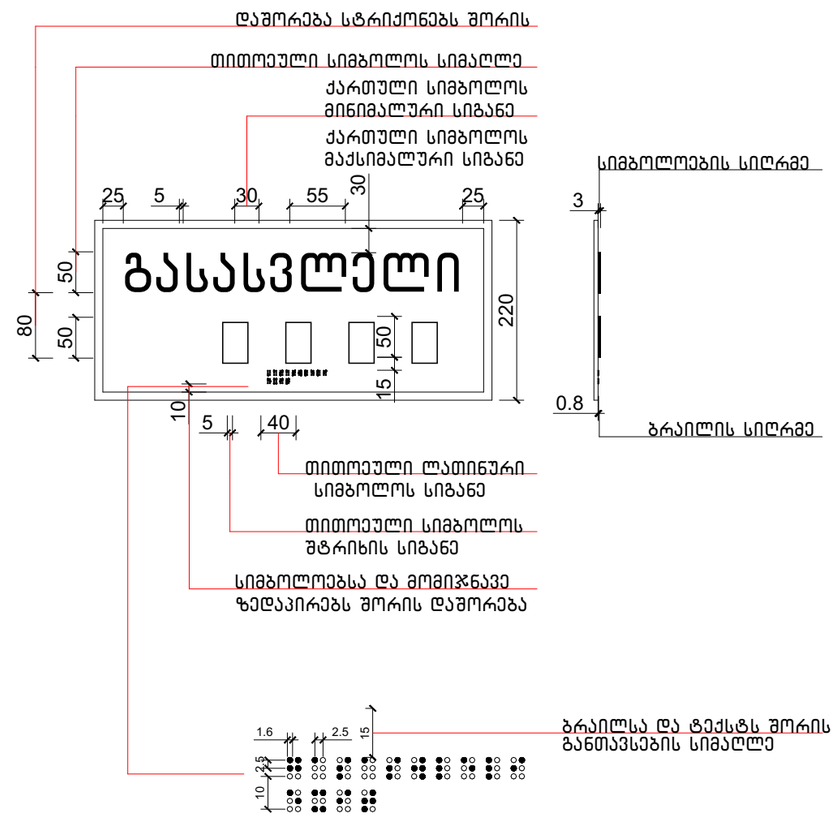

ექსპლიკაცია:

კორექტირება

№	კორექტირება	თარიღი
1		
2		
3		
4		
5		
6		
7		
8		

პირობითი ნიშნები:

- ნაკვეთის საზღვარი
- მოწოლითი
- იატაკის მოპირკეთება
- შემაკავებელი
- ბრილის ხაზი
- ±0.00 კონსტრუქციული ნიშნული
- ±0.00 არქიტექტურული ნიშნული

შენიშვნები

1. ნახაზში შეტანილი ცვლილება უნდა შეთანხმდეს პროექტის ავტორთან.
2. შენობის საპროექტო ნული (±0.00) ტოლია +440.89 აბსოლუტური ნიშნულის.
3. პროექტში ყველა ზომა მოცემულია სანტიმეტრებში, ნიშნულები - მეტრებში.

მისამართი

ქ. თბილისი, ბიჭვინთის ქ. III, №13

ს/კ: 01.11.04.005.194

3869 მ²

.

ნახაზის დასახელება:

დეტალები

პროექტის სახელწოდება

მრავალბინიანი საცხოვრებელი სახლის, **B** ბლოკის, არქიტექტურული პროექტი

სტადია	პროექტი	არ
თანამდებობა	გვარი	ხელმოწერა
არქიტექტორი	კ.აბულაძე	
არქიტექტორი	ქ.მინდიაშვილი	

თარიღი 2021 წ.

ფორმატი	ფურცლები	მასშტაბი
A-3	A61	1:100

ექსპლიკაცია:

ლიფტის ტექნიკური მახასიათებლები

ლიფტის შახტის გაბარიტები 2200X2800 მმ

ლიფტის კაბინის შიგა გაბარიტები 137X220 მმ

ლიფტის კარის სუფთა სიგანე 1100 მმ

ლიფტის კარის ცეცხლმედეგობა 90 წთ

ლიფტის ტვირთამწეობა 1600 კგ

ლიფტის მოძრაობის სიჩქარე 1.75 მ/წმ

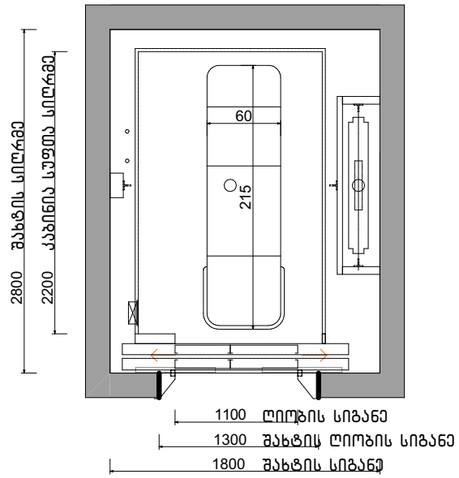

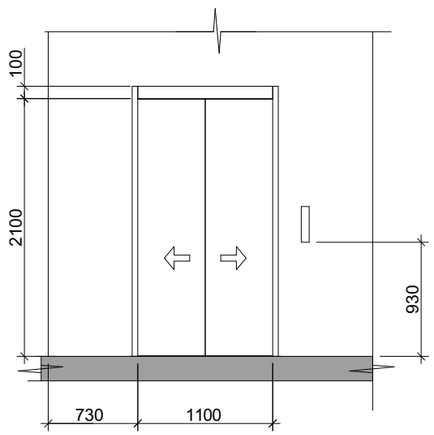

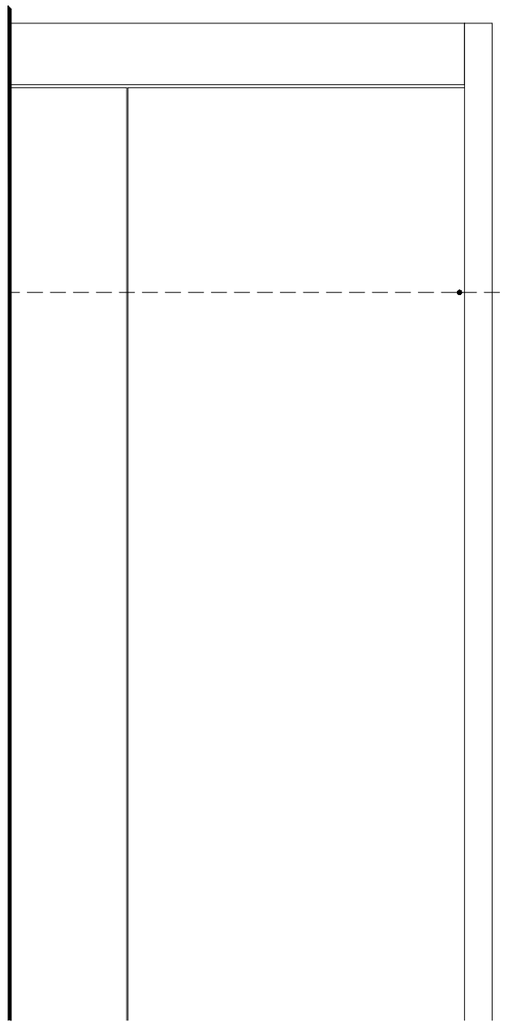

სასწრაფო სამედიცინო დახმარების საერთაშორისო სიმბოლო
(სიცოცხლის ვარსკვლავი) განთავსდება ლიფტის ჩარჩოს ორივე მხარეს

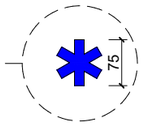

ნიშანი განთავსდება ლიფტის
გამოსაძახებელ ღილაკთან



კორექტირება		
№	კორექტირება	თარიღი
1		
2		
3		
4		
5		
6		
7		
8		

პირობითი ნიშნები:

- ნაკვეთის საზღვარი
- მონოლითი
- იატაკის მოპირკეთება
- შემავსებელი
- ჭრილის ხაზი
- ±0.00 კონსტრუქციული ნიშნული
- ±0.00 არქიტექტურული ნიშნული

შენიშვნები

1. ნახაზში შეტანილი ცვლილება უნდა შეთანხმდეს პროექტის ავტორთან.
2. შენობის საპროექტო ნული (±0.00) ტოლია +440.89 აბსოლუტური ნიშნულის.
3. პროექტში ცვლილ ზომა მოცემულია სანტიმეტრებში, ნიშნულები - მეტრებში.

მისამართი

ქ. თბილისი, ბიგვინოთის ქ. III, №13
ს/კ: 01.11.04.005.194
3869 მ²
.

ნახაზის დასახელება:

დეტალები

პროექტის სახელწოდება

მრავალბინიანი საცხოვრებელი სახლის,
B ბლოკის, არქიტექტურული პროექტი

სტადია	პროექტი	არ
თანამდებობა	გვარი	ხელმოწერა
არქიტექტორი	კ.აბულაძე	
არქიტექტორი	ქ.მინდიაშვილი	

თარიღი	2021 წ.	
ფორმატი	ფურცლები	მასშტაბი
A-3	A62	1:100

ნიშანი განთავსდება
გზა-ქიბის საზღვრებში
კარის მომიჯნავედ

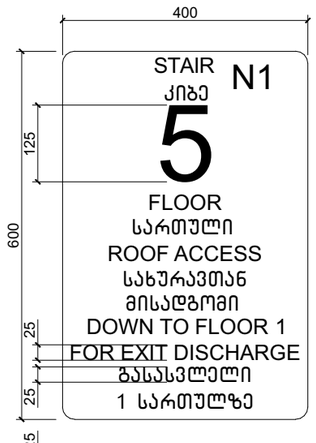



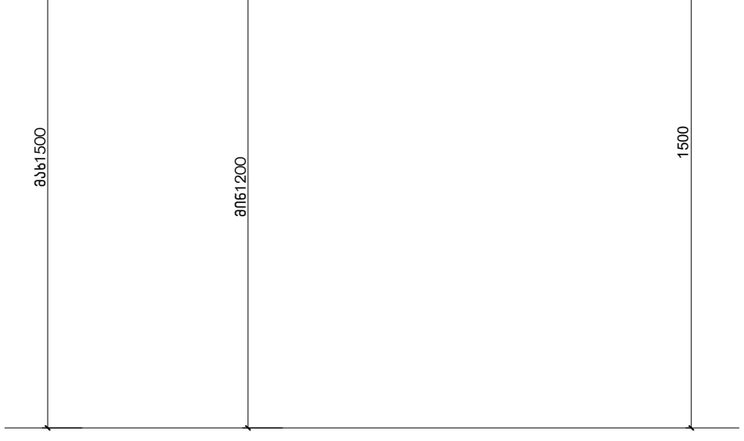

ნიშანი განთავსდება
გზა-ქიბის საზღვრებში
კარის მომიჯნავედ



ნიშანი განთავსდება
გარე მისაწვდომ ავტოსადგომთან

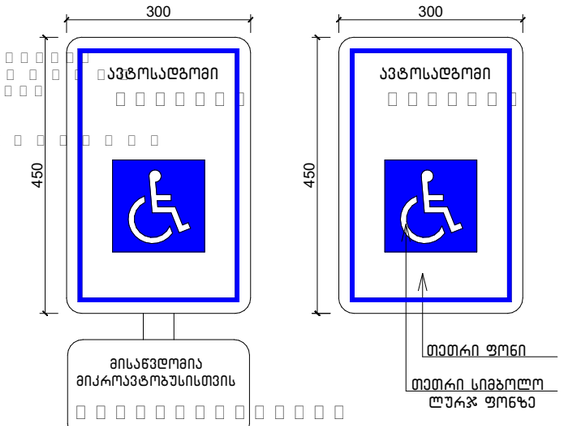

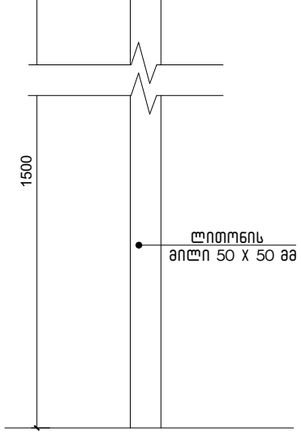

ამოსაღობადი გამაფრთხილებელი

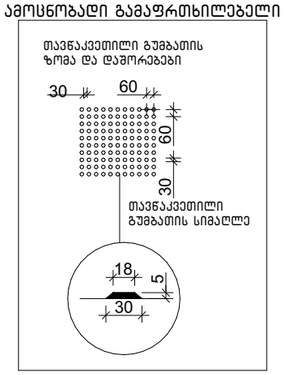

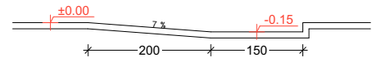

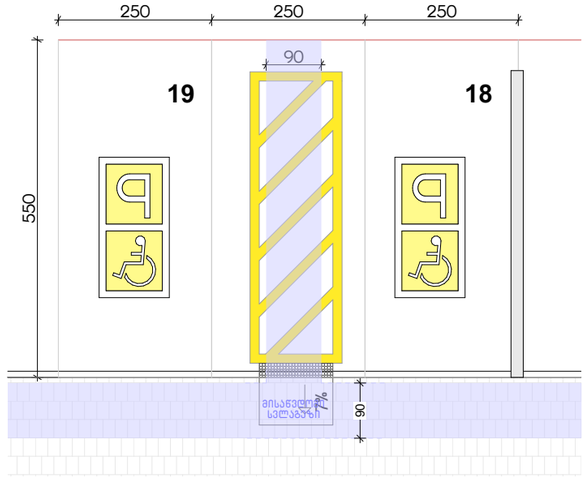

ექსპლიკაცია:

კორექტირება

№	კორექტირება	თარიღი
1		
2		
3		
4		
5		
6		
7		
8		

პირობითი ნიშნები:

- ნაკვეთის საზღვარი
- მოწოლითი
- იატაკის მოპირკეთება
- შემავსებელი
- ჭრილის ხაზი
- ±0.00 კონსტრუქციული ნიშნული
- ±0.00 არქიტექტურული ნიშნული

შენიშვნები

1. ნახაზში შეტანილი ცვლილება უნდა შეთანხმდეს პროექტის ავტორთან.
2. შენობის საპროექტო ნული (±0.00) ტოლია +440.89 აბსოლუტური ნიშნულის.
3. პროექტში ცვლილა ზომა მოცემულია სანტიმეტრებში, ნიშნულები - მეტრებში.

მისამართი

ქ. თბილისი, ბიავნოთის ქ. III, №13
ს/კ: 01.11.04.005.194
3869 მ²

ნახაზის დასახელება:

დეტალები

პროექტის სახელწოდება

მრავალბინიანი საცხოვრებელი სახლის,
B ბლოკის, არქიტექტურული პროექტი

სტადია	პროექტი	არ
თანამდებობა	გვარი	ხელმოწერა
არქიტექტორი	კ.აბულაძე	
არქიტექტორი	ქ.მინდიაშვილი	

თარიღი	2021 წ.	
ფორმატი	ფურცლები	მასშტაბი
A-3	A63	1:100

ᠪᠦᠬᠦᠮᠵᠢ ᠴ

პირობითი აღნიშვნები

	მიწის ნაკვეთის საკადასტრო საზღვარი
ა	ღერძის ხაზი
1	ჭრილის ხაზი
±0.00	კონსტრუქციული ნიშნული
±0.00	არქიტექტურული ნიშნული
	ჩრდილოეთის აღნიშვნა
	გასასვლელთან მისადგომი მაქს. სავალი მანძილი
	სახანძრო მილი
	კედლის ცეცხლმედეგობა (ორსაათიანი)
№1 632.4 მ² 714.1 მ² 81.7 მ²	დაკავებულობის ნომერი დაკავებულობის ფართი საზაფხულო ფართობი მთლიანი ფართობი
190 1290 ვიტ-№	კარის/ვიტრაჟის სიგანე კარის/ვიტრ.-ის ტიპი (ზომის მიხედვით) კარის/ვიტრაჟის სიმაღლე
სც-2 დ.დ. 10	დაკავებულობის ჯგუფი (ქვეჯგუფი) დაკავებულობის დატვირთვა
	მწვანე საფარი
	ღიობი ფილაში
	რკ. ბეტონი
	შემავსებელი ბლოკის კედელი
	საცხოვრებელი დაკავებულობა (სც-2).
	სასაწყობე ჯგუფი (სწ-2)
	დამხმარე ჯგუფი (დს)
	სავაჭრო ჯგუფი (სვ)

EXIT	ავარიული გასასვლელი
	ხელის ცეცხლმაქრი
	ორმხრივი კავშირის სისტემა
	სახანძრო ღილაკი
	სახანძრო ონკანი
	სახანძრო ჰიდრანტი
	საგანგებო ხმოვანი განგაშის საკომუნიკაციო სისტემა (სახანძრო სიგნალიზაცია)
	ავარიული განათება
	საავარიო განათება
	კვამლის ავტომატური აღმომჩენი
	კვამლზე მორეაგირე მაუწყებელი
	ავტოსაფხევი

გამოყენებული წესები: შენობა-ნაგებობის უსაფრთხოების წესები

ჩამოთვალეთ შენობის დაკავებულობები და აღწერეთ თითოეული გამოყენება	
1. სავაჭრო ჯგუფი სწ-2 (მაღაზია)	0.00,ნიშნულებზე
1. საცხოვრებელი ჯგუფი სც-2 (ბინები)	+3.00, +6.00, +9.00 ნიშნულებზე

კონსტრუქციის ტიპი:	
განსაზღვრე კონსტრუქციის ტიპი ახალი შენობისთვის: მაგალითი: II-A, II-B, V-A, V-B	I-A
შერეული კონსტრუქციის შემთხვევაში მიუთითეთ ტიპები, რომლებიც გამოყენებული იქნება, განსაზღვრეთ მათი ტიპები და მდებარეობა:	

სიმაღლის შეზღუდვები ცხრილი 503 მიხედვით

დაკავებულობები	დასაშვები სართულიანობა	შემოთავაზებული სართულიანობა
1. სასაწყობე ჯგუფი სვ (მაღაზია)	შეუზღუდავი	1 სართული
2. საცხოვრებელი ჯგუფი სც-2 (ბინები)	შეუზღუდავი	3 სართული
საერთო სიმაღლე =	შეუზღუდავი	14.2 მ
მიწის დონის ზემოთ სართულების რაოდენობა	შეუზღუდავი	4 სართული

ფართობის შეზღუდვები ცხრილი 503 მიხედვით

დაკავებულობები	დასაშვები ფართობი (სართულზე)	შემოთავაზებული ფართობები
2. 0.00 სვ (მაღაზია)	შეუზღუდავი	241.5 მ^2
2. +3.00 სც-2 (ბინები)	შეუზღუდავი	306.3 მ^2
2. +6.00 სც-2 (ბინები)	შეუზღუდავი	306.3 მ^2
2. +9.00 სც-2 (ბინები)	შეუზღუდავი	256.6 მ^2
იატაკების საერთო (სასარგებლო) ფართობი =	1110.7 მ^2	
იატაკების რაოდენობა =	3	
შენობის საერთო ფართობი =	1158.7 მ^2	

შენობა-ნაგებობის უსაფრთხოების წესებთან შესაბამისობის ანალიზი

გარე კედლის ცეცხლმედეგობისა და ღიობისადმი მოთხოვნები
ცხრილი 602-ის და ცხრილი 705.8-ის მიხედვით

გარე კედელი	ხანძარსაწინააღმდეგო მანძილი (მეტრი)	ცეცხლმედეგობის ხარისხი (საათი)		კედლის ღიობის ფართობი (კედლის%)					
				დასაშვები			გათვალისწინებული		
		მოთხოვნილი	გათვალისწინებული	დაცული	დაუცველი საშხეფებით	დაუცველი	დაცული	დაუცველი საშხეფებით	დაუცველი
1-5 ღერძებში	6.0 მ.	1	2	შეუზღუდავი	შეუზღუდავი	45%	---	---	44%
5-1 ღერძებში	5.0 მ.	1	2	75%	75%	25%	---	---	22%
ა-ბ ღერძებში	4.7 მ.	1	2	75%	75%	25%	---	---	16%
ბ-ა ღერძებში	4.8 მ.	1	2	75%	75%	25%	---	---	18%

ხანძრისგან დაცვის სისტემებისადმი მოთხოვნები

დაკავებულობები/სივრცეები გასასვლელი საშვალებები	ავტოსაშხეფი სისტემა	ალტერნატიული ავტომატური ცეცხლსაქრობი სისტემები	კვამლზე მორეაგირე სახანძრო განგაშისა და ცეცხლ-აღმოჩენი სისტემები	სახანძრო მილდგარების სისტემები	კვამლის საკონტროლო სისტემები	ხელის ცეცხლმაქრები	საავარიო განგაშის სისტემები
1. სავაჭრო ჯგუფი: სვ	---	---	კი	კი	---	კი	კი
1. საცხოვრებელი ჯგუფი: სც-2	---	---	კი	კი	---	კი	კი
2. დერეფნები	---	---	კი	კი	---	კი	კი
3. კიბის უჯრედები	---	---	კი	კი	---	კი	კი
4. ლიფტი	---	---	კი	---	---	---	---
სახანძრო-სამაშველო სამსახურის მიერ გამოსაქენებელი მისაერთებლები				---			

თითოეული სართულიდან გასასვლელი საშუალება

სართულები	დაკავებულობა და დაკავებულობის დატვირთვის ჯამური მაჩვენებელი	გასასვლელების რაოდენობა / გასასვლელთან მისადგომის რაოდენობა		გასასვლელის საშუალებების სიგანე					
				გზა-კიბეები		დერეფანი		გასასვლელის გზა-კარი	
		მოთხოვნილი	გათვალისწინებული	მოთხოვნილი	გათვალისწინებული	მოთხოვნილი	გათვალისწინებული	მოთხოვნილი	გათვალისწინებული
1. სავაჭრო ჯგუფი (სვ) 0.00 ნიშნულზე	დ.დ- 66	1	8	1.1 მ	1.14 მ	1.2 მ	---	0.82 მ (თითო)	0.92 მ (თითო)
1. საცხოვრებელი ჯგუფი (სც-2) +3.00, +6.00 და +9.00 ნიშნულებზე	დ.დ- 32	1	1 (შიგა გასასვლელი გზა-კიბე)	1.1 მ	1.14 მ	1.2 მ	1.8	0.82 მ (თითო)	0.92 მ (თითო)

წყალსადენი სისტემების ფიქსირებული მოწყობილობების რაოდენობა - საცხოვრებელი ჯგუფი (სც-2)

ცხრილი 1602.1 –ის მიხედვით

სართულები	დაკავებულობა და დაკავებულობის დატვირთვის ჯამური მაჩვენებელი	ფიქსირებული მოწყობილობები													
		უნიტაზი (ერთ საცხ. ერთეულზე)		ტუალეტის ხელსაბანი (ერთ საცხ. ერთეულზე)		აბაზანა / საშხაპე (ერთ საცხ. ერთეულზე)		სამზარეულოს ნიჟარა (ერთ საცხ. ერთეულზე)		ავტ. სარეცხი მანქანის მისაერთებელი (ერთ საცხ. ერთეულზე)		სამომსახურო ნიჟარა		სასმელი წყლის შადრევანი	
		მოთხოვნილი	გათვალისწინებული	მოთხოვნილი	გათვალისწინებული	მოთხოვნილი	გათვალისწინებული	მოთხოვნილი	გათვალისწინებული	მოთხოვნილი	გათვალისწინებული	მოთხოვნილი	გათვალისწინებული	მოთხოვნილი	გათვალისწინებული
0.00 ნიშნულზე (სვ)	საავარო ჯგუფი სვ	1	3	1	3	---	---	---	---	---	---	---	---	1	3
+3.00,+6.00 და +9.00 ნიშნულებზე (სწ-2)	საცხოვრებელი ჯგუფი სც-2	1	1	1	1	---	---	---	---	---	---	---	---	---	---

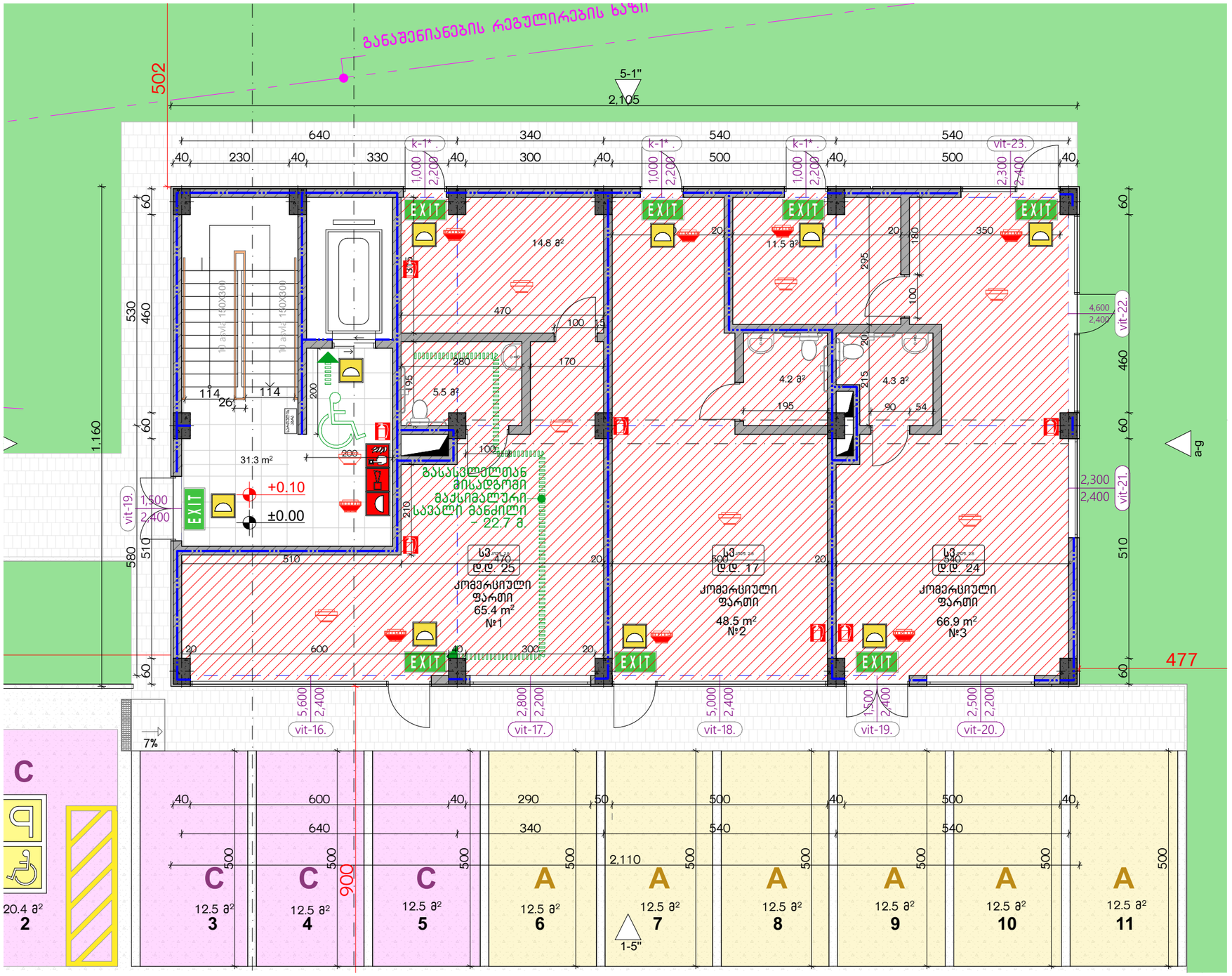

დაკავებულობის ჯგუფების აღნიშვნები

დაკავებულობის ჯგუფები	დაკავებულობის ჯგუფის აღნიშვნა
საცხოვრებელი ჯგუფი (სც)	
საკუთრო ჯგუფი (სპ)	
სასაწყობო ჯგუფი (ს-2)	

ექსპლიკაცია:

კორექტირება

№	კორექტირება	თარიღი
1		
2		
3		
4		
5		
6		
7		
8		

პირობითი ნიშნები:

- ნაკვეთის საზღვარი
- მონოლითი
- იატაკის მოპირკეთება
- შემავსებელი
- ჭრილის ხაზი
- ±0.00 კონსტრუქციული ნიშნული
- ±0.00 არქიტექტურული ნიშნული

შენიშვნები

1. ნახაზში შეტანილი ცვლილება უნდა შეთანხმდეს პროექტის ავტორთან.
2. შენიშნის საპროექტო ნული (±0.00) ტოლია +440.11 აბსოლუტური ნიშნულის.
3. პროექტში ყველა ზომა მოცემულია სანტიმეტრებში, ნიშნულები - მეტრებში.

მისამართი

ქ. თბილისი, ბებვინოის ქ. III, №13
ს/კ: 01.11.04.005.194
3869 მ²
.

ნახაზის დასახელება:

შსაფ. ბეჭმა 0.00 ნიშნულზე

პროექტის სახელწოდება

მრავალბინიანი საცხოვრებელი სახლის,
C ბლოკის, არქიტექტურული პროექტი

სტადია	პროექტი			
თანამდებობა	გვარი	ხელმოწერა		
			თარიღი	2021 წ.
არქიტექტორი	კ.აბულაძე			
არქიტექტორი	ქ.მინდიაშვილი		ფურცლები	მასშტაბი
			A-3	A09 1:200, 1:100

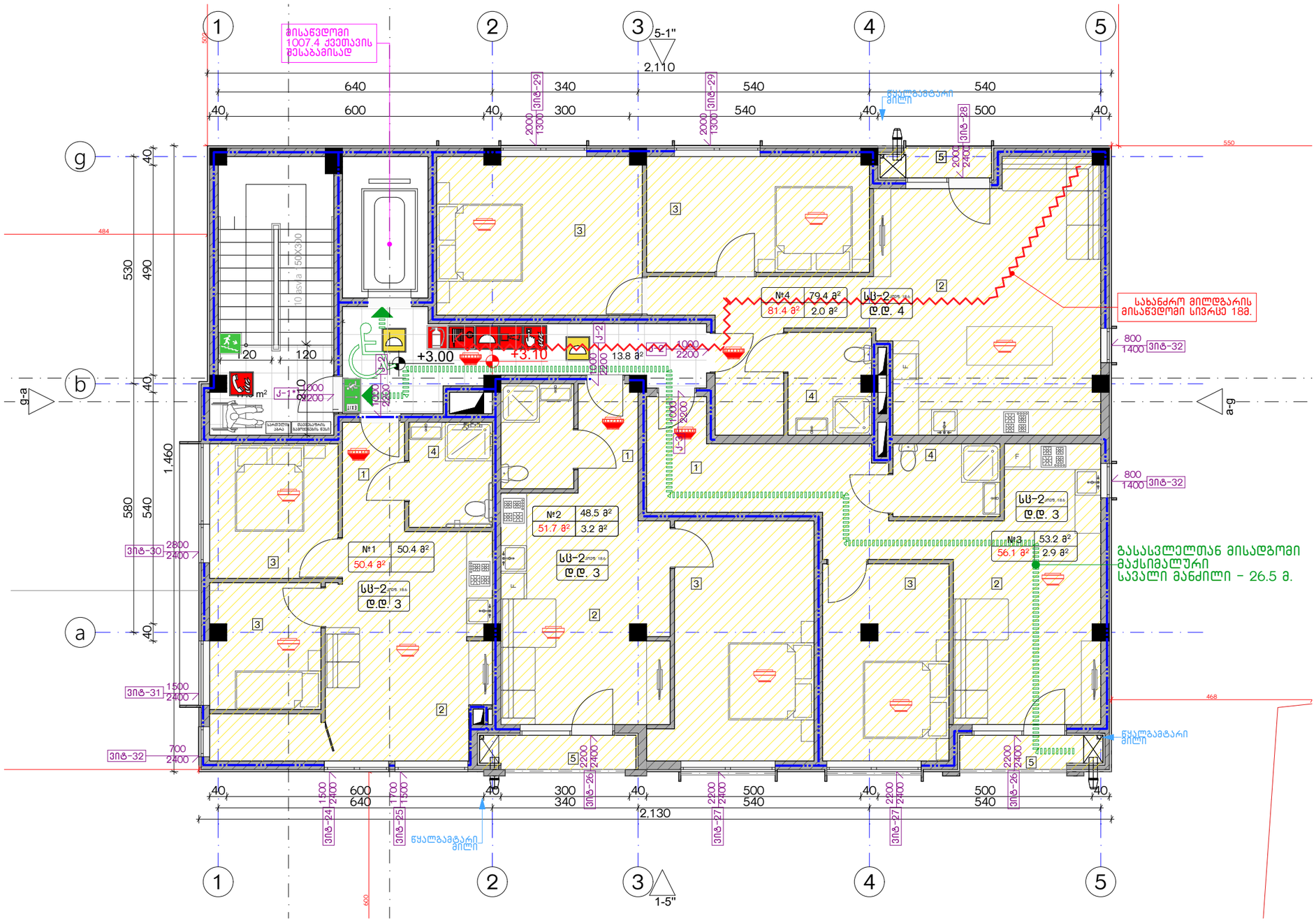

დაპროექტებულობის ჯგუფების აღნიშვნები

დაპროექტებულობის ჯგუფები	დაპროექტებულობის ჯგუფის აღნიშვნა
სპეციფიკური ჯგუფი (სც)	
სავალო ჯგუფი (ს3)	
სასაწყობო ჯგუფი (ს6-2)	

ექსპლიკაცია:

კორექტირება

№	კორექტირება	თარიღი
1		
2		
3		
4		
5		
6		
7		
8		

პირობითი ნიშნები:

- ნაკვეთის საზღვარი
- მოცულობი
- იატაკის მოპირკეთება
- შემავსებელი
- ჭრილის ხაზი
- ±0.00 კონსტრუქციული ნიშნული
- ±0.00 არქიტექტურული ნიშნული

შენიშვნები

1. ნახაზში შეტანილი ცვლილება უნდა შეთანხმდეს პროექტის ავტორთან.
2. შენობის საპროექტო ნული (±0.00) ტოლია +440.11 აბსოლუტური ნიშნულის.
3. პროექტში ყველა ზომა მოცემულია სანტიმეტრებში, ნიშნულები - მეტრებში.

მისამართი

ქ. თბილისი, ბიჭვინთის ქ. III, №13

ს/კ: 01.11.04.005.194

3869 მ²

.

ნახაზის დასახელება:

შსაფ. გეგმა +3.00 ნიშნულზე

პროექტის სახელწოდება

მრავალბინიანი საცხოვრებელი სახლის,
C ბლოკის, არქიტექტურული პროექტი

სტადია	პროექტი	
თანამდებობა	გვარი	ხელმოწერა
არქიტექტორი	ქ.აბულაძე	
არქიტექტორი	ქ.მინდიაშვილი	

თარიღი 2021 წ.

ფორმატი **A-3** | ფურცლები **A10** | მასშტაბი **1:200, 1:100**

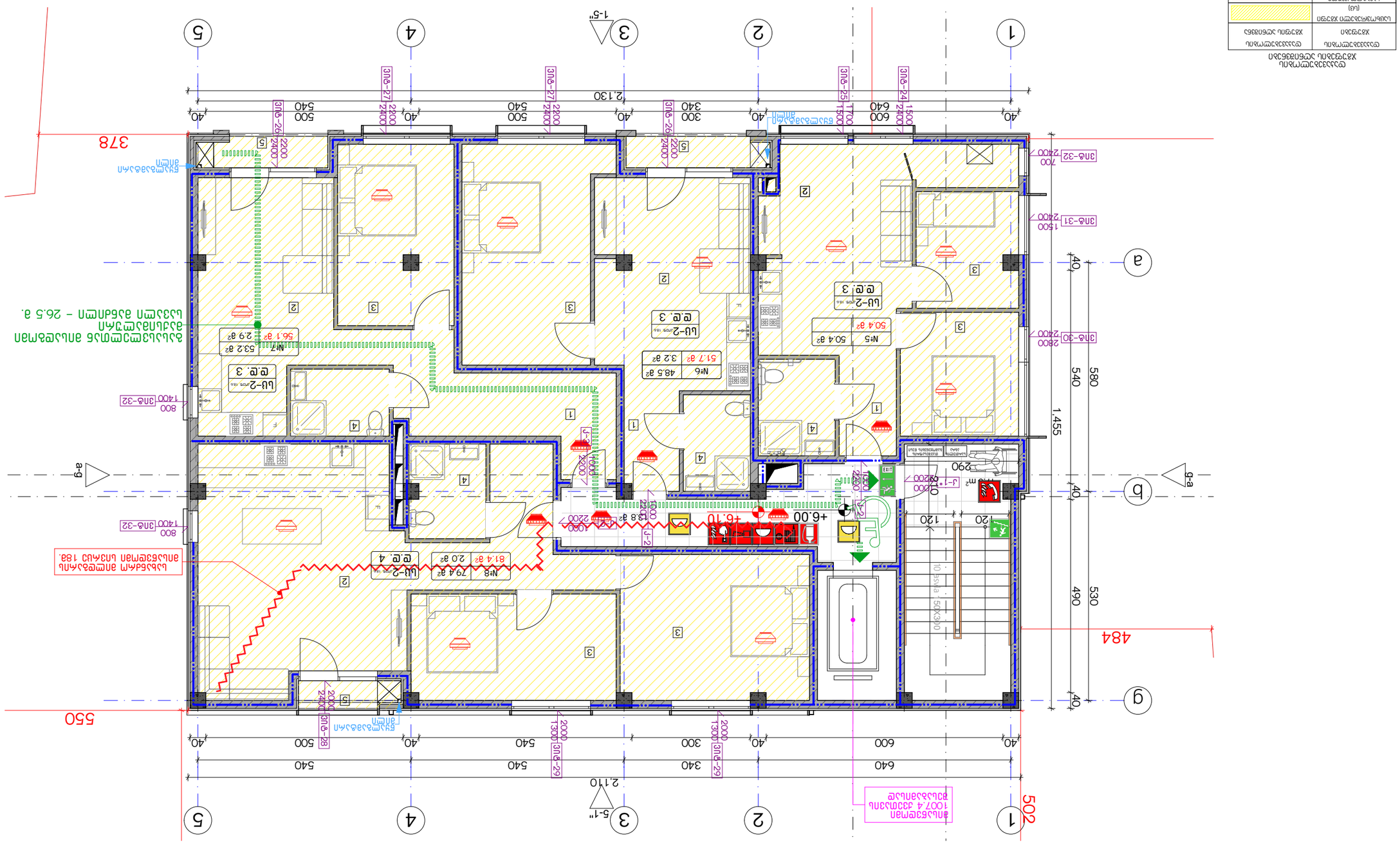
1
2
3
4
5
а
б
в
г
1-5''
5-1''
40
600
640
340
300
540
500
2,130
2,110
1,455
580
540
530
490
484
502
550
378
+6.00
+6.10
3ПВ-24
3ПВ-25
3ПВ-26
3ПВ-27
3ПВ-28
3ПВ-29
3ПВ-30
3ПВ-31
3ПВ-32
Ш-2
Ш-1
Ш-3
Ш-4
Ш-5
Ш-6
Ш-7
Ш-8
Ш-9
Ш-10
Ш-11
Ш-12
Ш-13
Ш-14
Ш-15
Ш-16
Ш-17
Ш-18
Ш-19
Ш-20
Ш-21
Ш-22
Ш-23
Ш-24
Ш-25
Ш-26
Ш-27
Ш-28
Ш-29
Ш-30
Ш-31
Ш-32
№5 50.4 м²
№6 48.5 м²
№7 53.2 м²
№8 79.4 м²
51.7 м² 3.2 м²
56.1 м² 2.9 м²
81.4 м² 2.0 м²
38.8 м²
29.0 м²
12.0 м²
Ш-2 Ш-2 Ш-2 Ш-2
ВЕ.ВЕ. 3
ВЕ.ВЕ. 4
EXIT
10 ступ. 150x310
Вентиляционная камера
Электрощитовая
Насосная
Водомерный узел
Ввод ВК
Ввод ТС
Ввод ЭС
Ввод ЭС

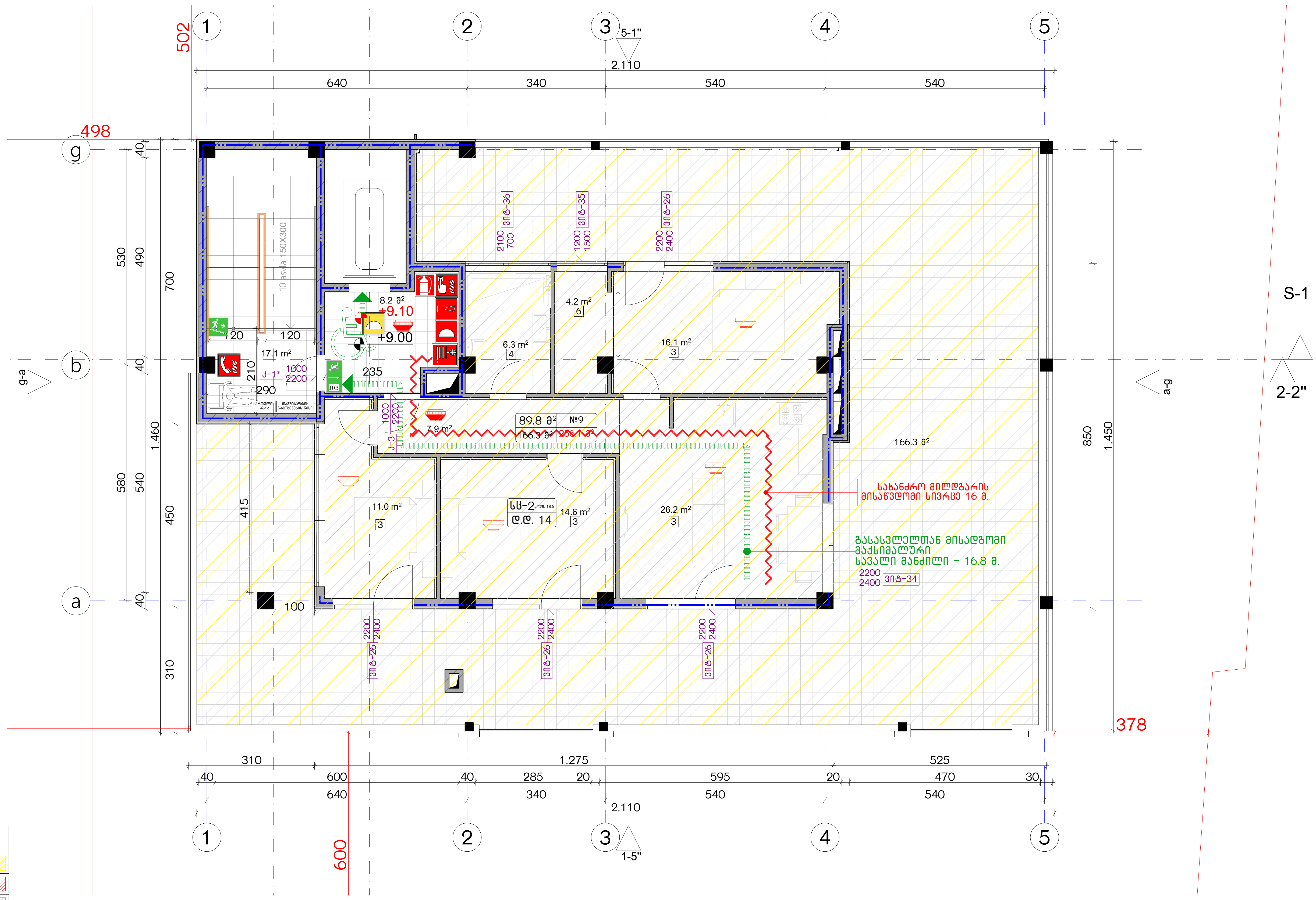

დაკავებულობის ჯგუფების აღნიშვნები

დაკავებულობის ჯგუფები	დაკავებულობის ჯგუფის აღნიშვნა
საცხოვრებელი ჯგუფი (სც)	
სავაჭრო ჯგუფი (სვ)	
სასაწყობო ჯგუფი (სნ-2)	

ექსპლიკაცია:

კორექტირება

№	კორექტირება	თარიღი
1		
2		
3		
4		
5		
6		
7		
8		

პირობითი ნიშნები:

- ნაკვეთის საზღვარი
- მონოლითი
- იატაკის მოჭიმვა
- შემავსებელი
- ჭრილის ხაზი
- ±0.00 კონსტრუქციული ნიშნული
- ±0.00 არქიტექტურული ნიშნული

შენიშვნები

1. ნახაზში შეტანილი ყველა ცვლილება უნდა შეთანხმდეს პროექტის ავტორთან.
2. შენობის საპროექტო ნული (±0.00) ტოლია +440.11 აბსოლუტური ნიშნულის.
3. პროექტში ყველა ზომა მოცემულია სანტიმეტრებში, ნიშნულები - მეტრებში.

მისამართი

ქ. თბილისი, ბიჭვინთის ქ. III, №13
ს/კ: 01.11.04.005.194
3869 მ²
.

ნახაზის დასახელება:

უსაფ. გეგმა +9.00 ნიშნულზე

პროექტის სახელწოდება

მრავალბინიანი საცხოვრებელი სახლის, C ბლოკის, არქიტექტურული პროექტი

სტადია	პროექტი	
თანამდებობა	გვარი	ხელმოწერა
არქიტექტორი	კ.აბულაძე	
არქიტექტორი	კ.მინდიაშვილი	

თარიღი	2021 წ.	
ფორმატი	ფურცლები	მასშტაბი
A-3	A12	1:100, 1:200

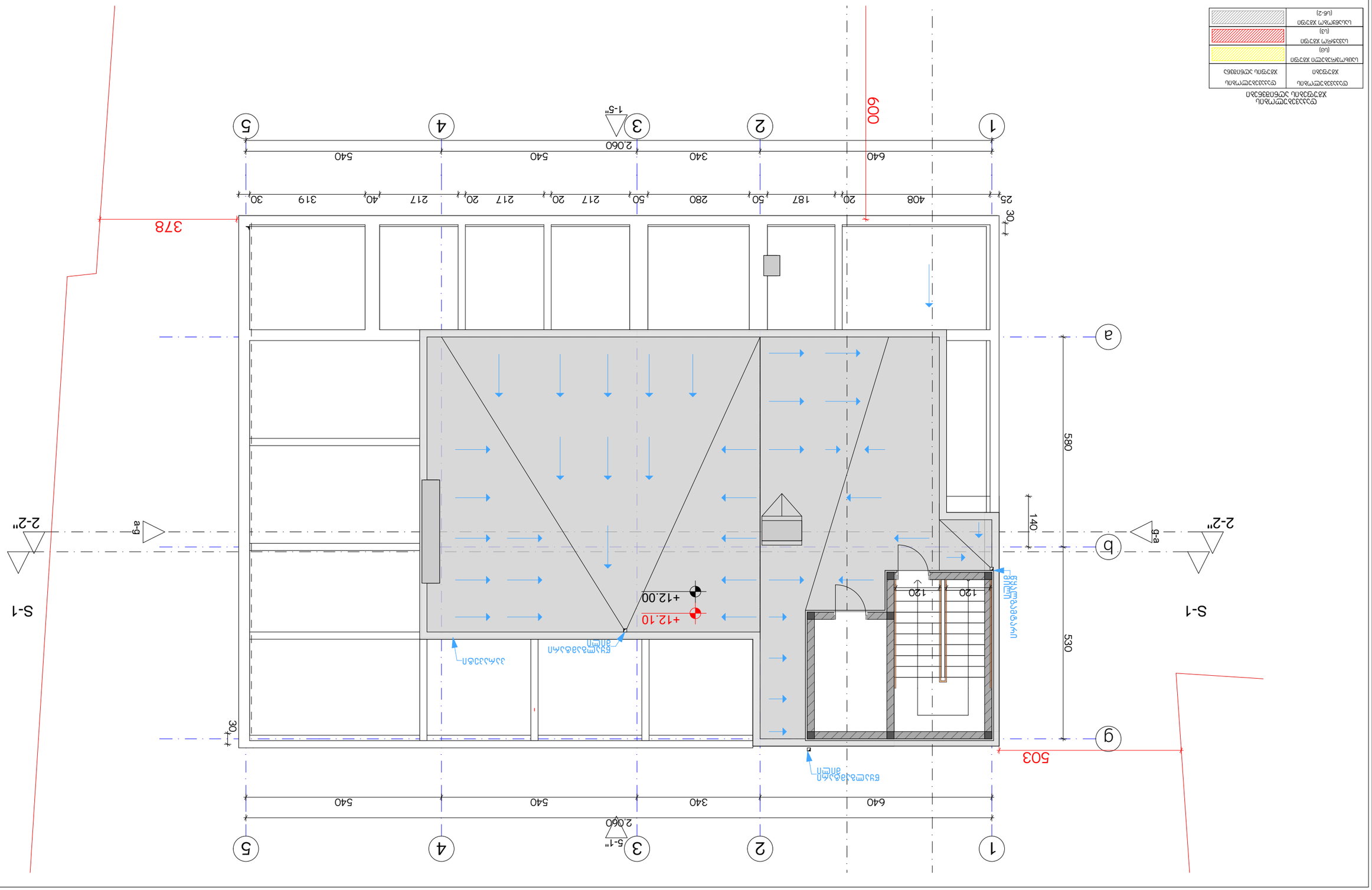

ტიპი	ნომინალური ზომა	ტექნიკური დახასიათება	
ბეტონი		ბეტონის კლასი B25, F200, W8	
ბეტონი		ბეტონის კლასი B25, F200, W8	
ბეტონი		ბეტონის კლასი B25, F200, W8	
ბეტონი		ბეტონის კლასი B25, F200, W8	
ბეტონი		ბეტონის კლასი B25, F200, W8	
ბეტონი		ბეტონის კლასი B25, F200, W8	
ბეტონი		ბეტონის კლასი B25, F200, W8	
ბეტონი		ბეტონის კლასი B25, F200, W8	

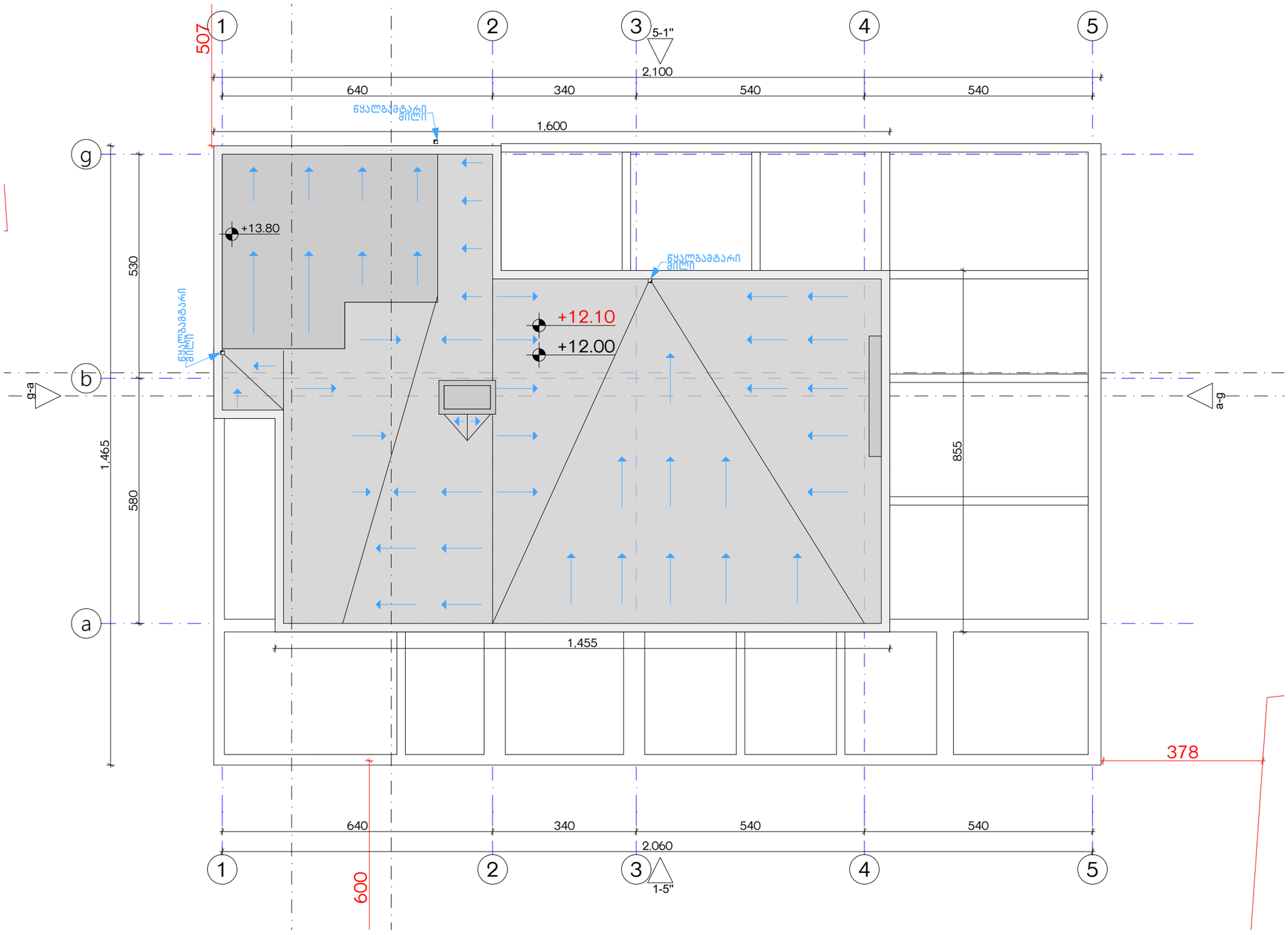

ექსპლიკაცია:	კორექტირება			პირობითი ნიშნები:	შენიშვნები	ნახაზის დასახელება:	პროექტის სახელწოდება	
	№	კორექტირება	თარიღი	ნაკვეთის საზღვარი მონოლითი იატაკის მოპირკეთება შემავსებელი ჭრილის ხაზი ±0.00 კონსტრუქციული ნიშნული ±0.00 არქიტექტურული ნიშნული	1. ნახაზში შეტანილი ყველა ცვლილება უნდა შეთანხმდეს პროექტის ავტორთან. 2. შენობის საპროექტო ნული (±0.00) ტოლია +440.11 აბსოლუტური ნიშნულის. 3. პროექტში ყველა ზომა მოცემულია სანტიმეტრებში, ნიშნულები - მეტრებში.	შსაფ. სახურავის გეგმა +14.10 ნიშნულზე	მრავალბინიანი საცხოვრებელი სახლის, C ბლოკის, არქიტექტურული პროექტი	
	1				მისამართი		სტადია: პროექტი	
	2				ქ. თბილისი, ბიჟვინთის ქ. III, №13 ს/კ: 01.11.04.005.194 3869 მ² .		თანამდებობა: გვარი: ხელმოწერა:	
	3							თარიღი: 2021 წ.
	4						არქიტექტორი ქ.აბულაძე	ფურცლის: ფურცლები: მასშტაბი:
	5						არქიტექტორი ქ.მინდიაშვილი	A-3 A14 1:100
	6							
	7							
	8							

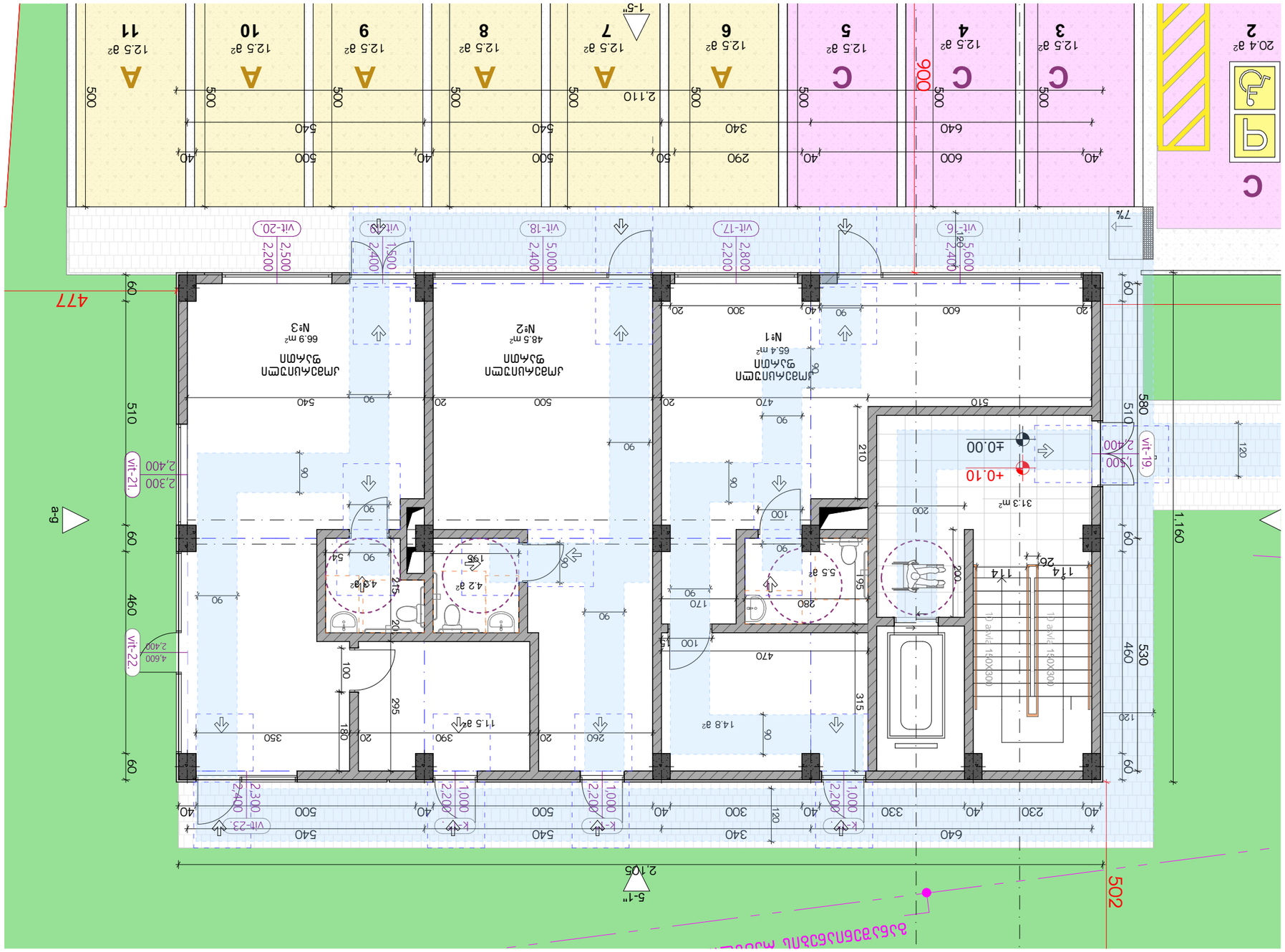
A
12.5 a²
1
A
12.5 a²
2
A
12.5 a²
3
A
12.5 a²
4
A
12.5 a²
5
A
12.5 a²
6
A
12.5 a²
7
A
12.5 a²
8
A
12.5 a²
9
A
12.5 a²
10
A
12.5 a²
11
C
12.5 a²
3
C
12.5 a²
4
C
12.5 a²
5
C
20.4 a²
2
2,110
900
1-5"
5-1"
7%
vit-16.
vit-17.
vit-18.
vit-19.
vit-20.
vit-21.
vit-22.
vit-23.
2,400
2,200
2,800
5,000
5,600
2,500
1,500
2,300
4,600
1,000
1,120
1,160
530
580
510
460
60
120
210
200
195
315
295
215
180
100
90
80
54
40
20
10
26
114
2,105
477
502
+0.10
±0.00
31.3 m²
65.4 m²
48.5 m²
66.9 m²
№1
№2
№3
1D axial 140x300
14.8 a²
11.5 a²
5.5 a²
4.2 a²
4.6 a²
1.95

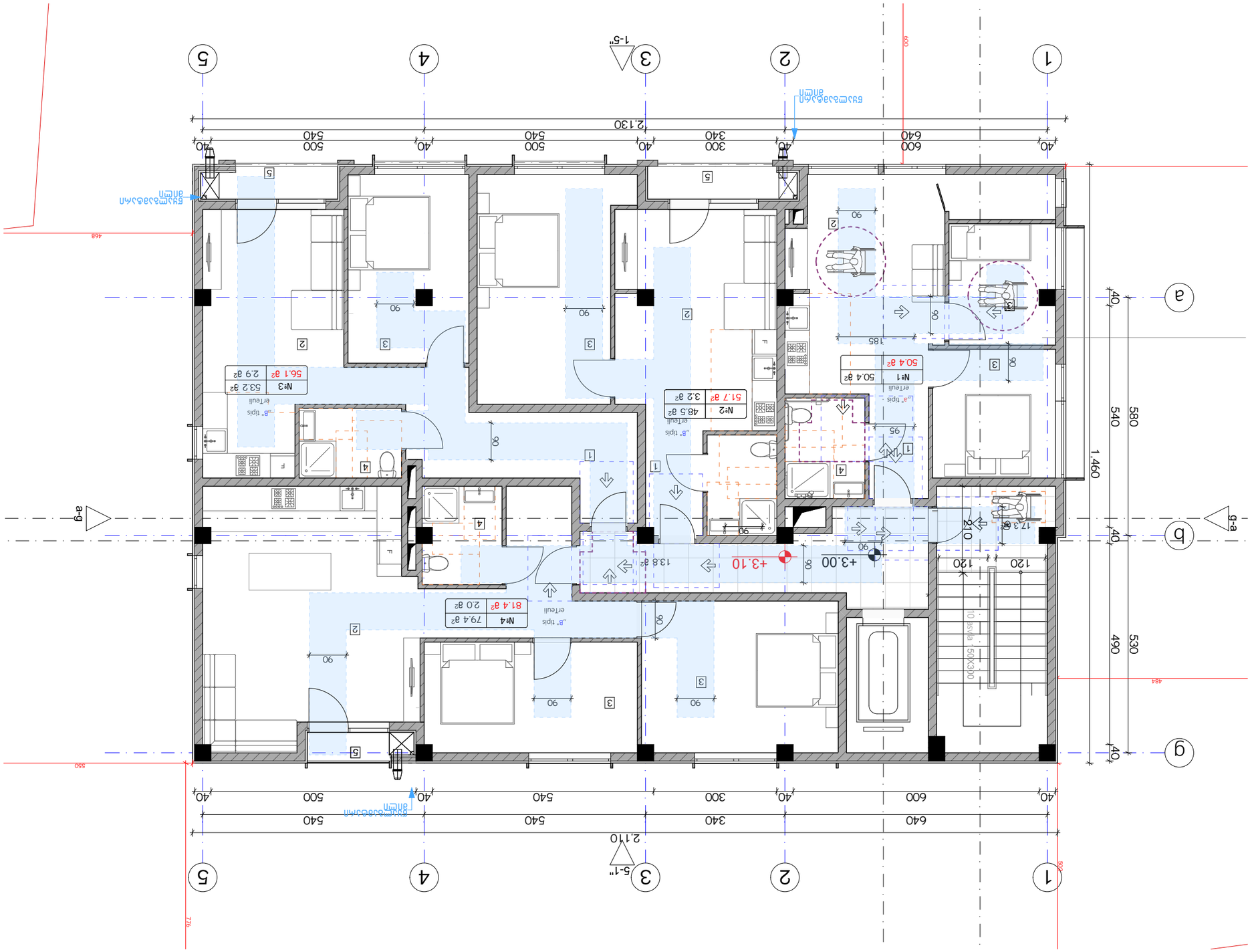

Обект:					
Адрес на обекта:			Фаза:		
Адрес на обекта:			№	Дата	Описание
Възложител:			1		
Проектант:			2		
Проектант:			3		
Проектант:			4		
Проектант:			5		
Проектант:			6		
Проектант:			7		
Проектант:			8		

Легенда:

- Бъдещо положение на сградата
- Зелени площи
- Настилки
- Ограда
- Кота ±0.00 съответства на кота
- Кота ±0.00 съответства на кота

Забележки:

1. Бъдещо застрояване извън границите на имота.
2. Зелените площи в имота са 440.11 м².
3. Дъждовните води се поемат от площи, водещи към улицата.

Кадастрална карта:

Имот с идентификатор 63783.504.194, по КККР на гр. Ботевград, одобрени със Заповед РД-18-48/14.08.2009 г. на ИД на АГКК

Площ: 3869 м²

Скица-проект

Разширение на еднофамилна жилищна сграда

Ботевград, ул. „Ангел Кънчев“ № 5

Проектирал:

Проектирал:

Проектирал:

Проектирал:

Проектирал:

Проектирал:

Проектирал:

Фаза:	Дата:	Мащаб:	
Скица-проект	2021 г.	1:100	
Чертеж:	Чертеж №:	Лист:	Листа:
Ситуация	3	А-3	А16

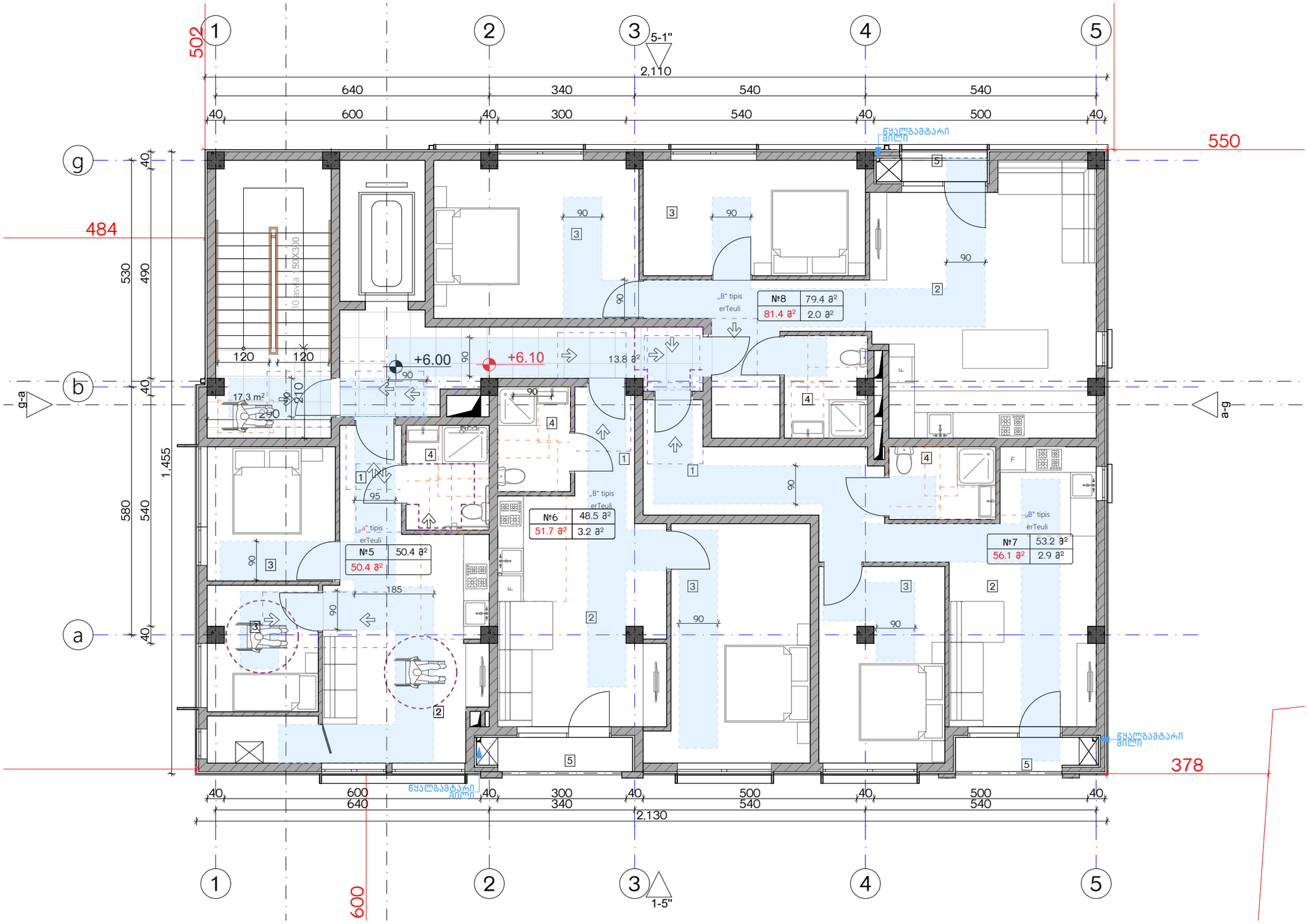

ექსპლიკაცია:	კორექტირება			პირობითი ნიშნები:	შენიშვნები	ნახაზის დასახელება:	პროექტის სახელწოდება	
	№	კორექტირება	თარიღი	ნაკვეთის საზღვარი ბეტონი იატაკის მოპირკეთება შემავსებელი ჭრილის ხაზი ±0.00 კონსტრუქციული ნიშნული ±0.00 არქიტექტურული ნიშნული	1. ნახაზში შეტანილი ცვლილება უნდა შეთანხმდეს პროექტის ავტორთან. 2. შენობის საპროექტო ნული (±0.00) ტოლია +440.11 აბსოლუტური ნიშნულის. 3. პროექტში ცვლილა ზომა მოცემულია სანტიმეტრებში, ნიშნულები - მეტრებში.	მისაწვდომობის გეგმა +6.00 ნიშნულზე	მრავალბინიანი საცხოვრებელი სახლის, **C** ბლოკის, არქიტექტურული პროექტი	
	1				მისამართი		სტადია პროექტი	
	2				ქ. თბილისი, ბიჭვინთის ქ. III, №13 ს/კ: 01.11.04.005.194 3869 მ²		თანამდებობა გვარი ხელმოწერა	
	3							თარიღი 2021 წ.
	4						არქიტექტორი კ.აბულაძე	ფურცლის ფურცლები მასშტაბი
	5						არქიტექტორი ქ.მინდიაშვილი	A-3 A17 1:100
	6							
	7							
	8							

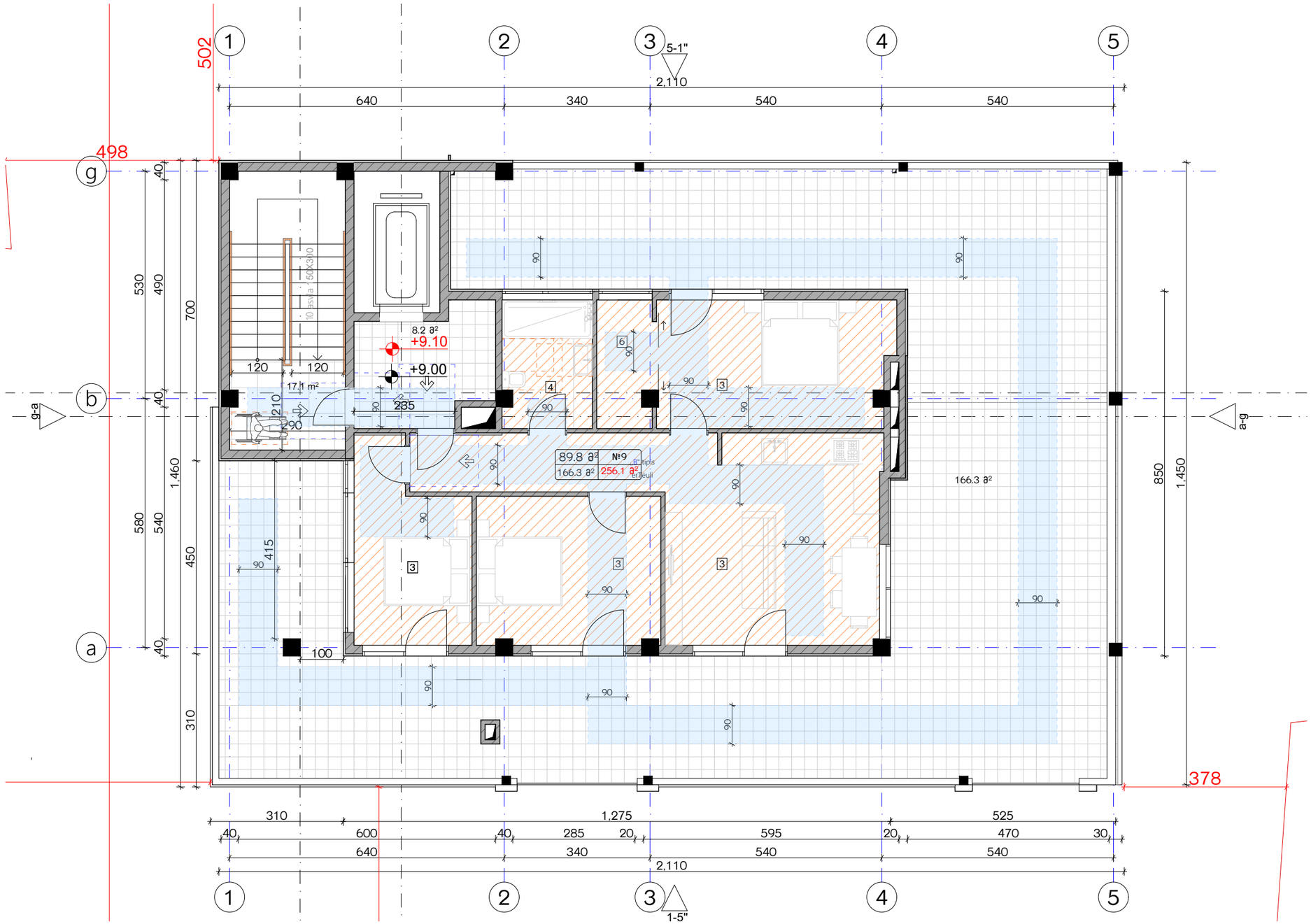

ექსპლიკაცია:	კორექტირება			პირობითი ნიშნები:	შენიშვნები	ნახაზის დასახელება:	პროექტის სახელწოდება	
	№	კორექტირება	თარიღი	ნაკვეთის საზღვარი მონოლითი იატაკის მოპირკეთება შემავსებელი ჭრილის ხაზი ±0.00 კონსტრუქციული ნიშნული ±0.00 არქიტექტურული ნიშნული	1. ნახაზზე შეტანილი ცვლილება უნდა შეთანხმდეს პროექტის ავტორთან. 2. შენობის საპროექტო ნული (±0.00) ტოლია +440.11 აბსოლუტური ნიშნულის. 3. პროექტში ყველა ზომა მოცემულია სანტიმეტრებში, ნიშნულები - მეტრებში.	მისაწვდომობის გეგმა +9.00 ნიშნულზე	მრავალბინიანი საცხოვრებელი სახლის, C ბლოკის, არქიტექტურული პროექტი	
	1				მისამართი			
	2				ქ. თბილისი, ბიჭვინთის ქ. III, №13 ს/კ: 01.11.04.005.194 3869 მ² .		სტადია პროექტი	
	3						თანამდებობა გვარი ხელმოწერა	
	4						არქიტექტორი ქ.აბულაძე	თარიღი 2021 წ.
	5						არქიტექტორი ქ.მინდიაშვილი	ფურცლის ფურცლები მასშტაბი
	6							A-3 A18 1:100
	7							
	8							

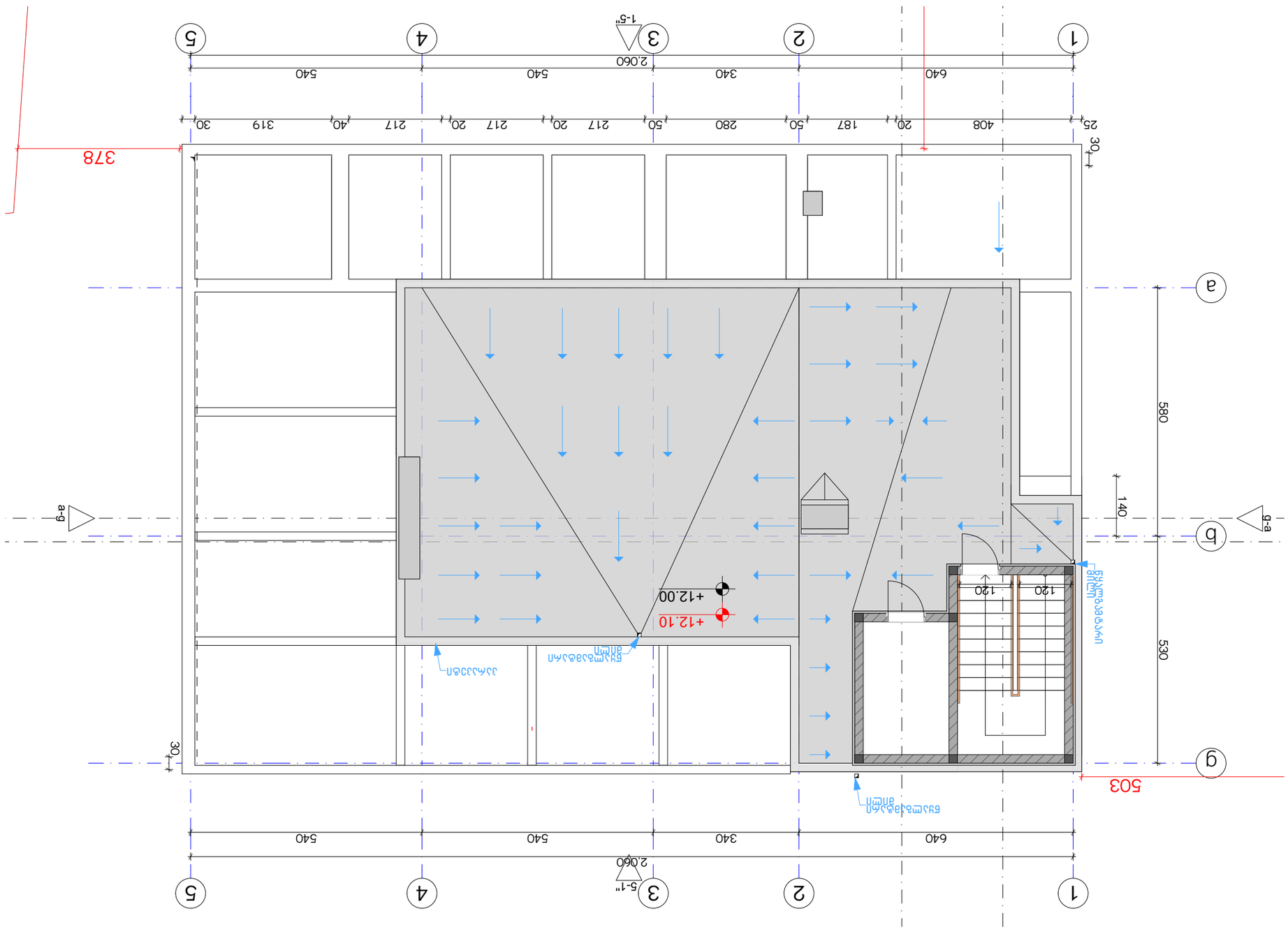

ქართული ტერმინი	ინგლისური ტერმინი	აბრევიატურა
ბეტონის ბეტონი	Concrete	CONC
ბეტონის ბლოკი	Concrete Block	CB
ბეტონის ბლოკი	Concrete Block	CB
ბეტონის ბლოკი	Concrete Block	CB

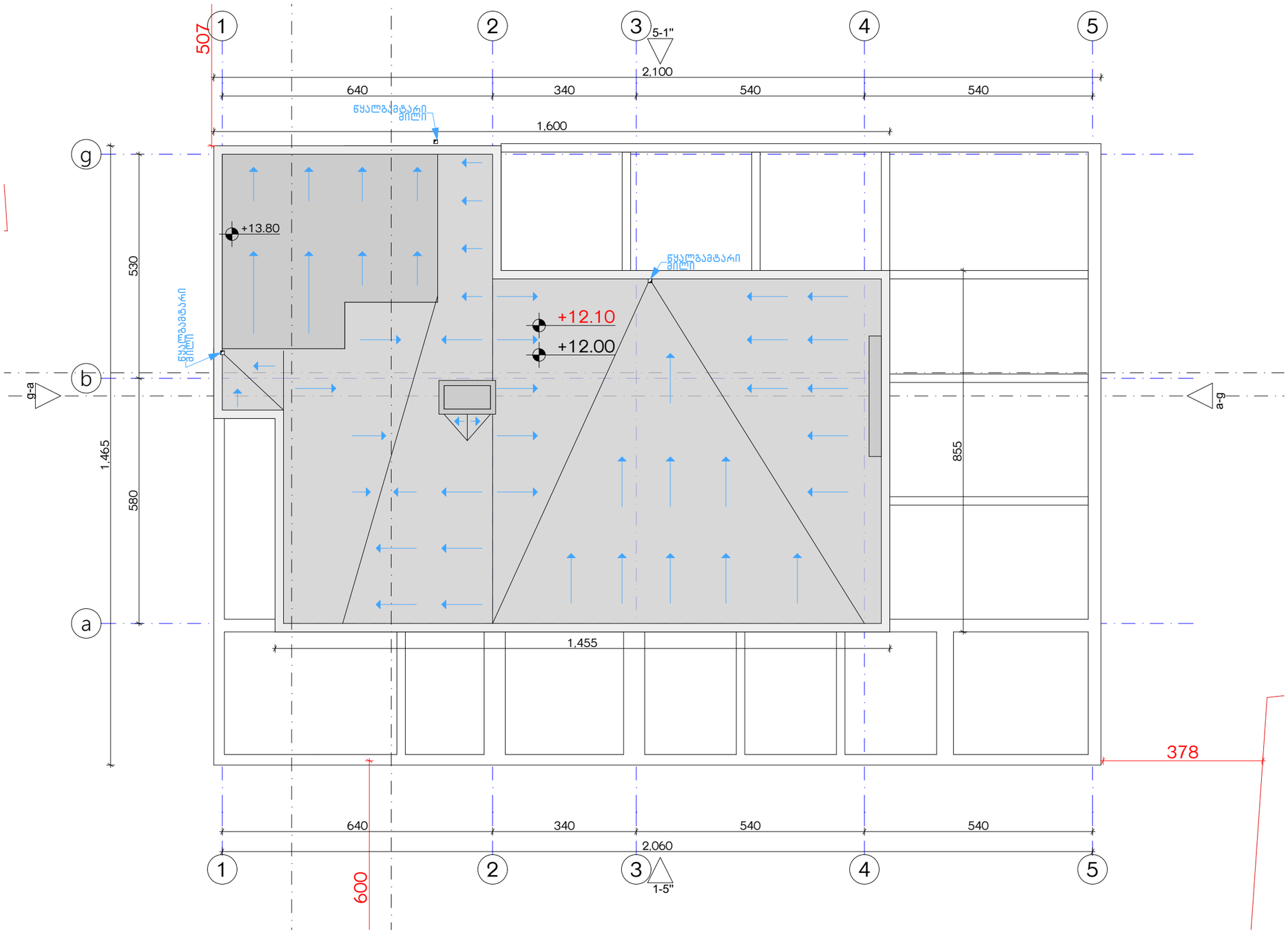

ექსპლიკაცია:	კორექტირება			აირონომიული ნიშნები:	შენიშვნები	ნახაზის დასახელება:	პროექტის სახელწოდება	
	№	კორექტირება	თარიღი	ნაკვეთის საზღვარი მონოლითი იატაკის მოზიდვა შემავსებელი ჭრილის ხაზი ±0.00 კონსტრუქციული ნიშნული ±0.00 არქიტექტურული ნიშნული	1. ნახაზში შეტანილი ცვლილება უნდა შეთანხმდეს პროექტის ავტორთან. 2. შენობის საპროექტო ნული (±0.00) ტოლია +440.11 აბსოლუტური ნიშნულის. 3. პროექტში ცვლილა ზომა მოცემულია სანტიმეტრებში, ნიშნულები - მეტრებში.	მისაწვდომობის სახურავი გეგმა +14.10 ნიშნულზე	მრავალბინიანი საცხოვრებელი სახლის, **C** ბლოკის, არქიტექტურული პროექტი	
	1				მისამართი		სტადია პროექტი	
	2				ქ. თბილისი, ბიჭვინთის ქ. III, №13 ს/კ: 01.11.04.005.194 3869 მ² .		თანამდებობა გვარი ხელმოწერა	
	3							თარიღი 2021 წ.
	4						არქიტექტორი ქ.აბულაძე	ფურცლის № ფურცლები მასშტაბი
	5						არქიტექტორი ქ.მინდიაშვილი	A-3 A20 1:100
	6							
	7							
	8							

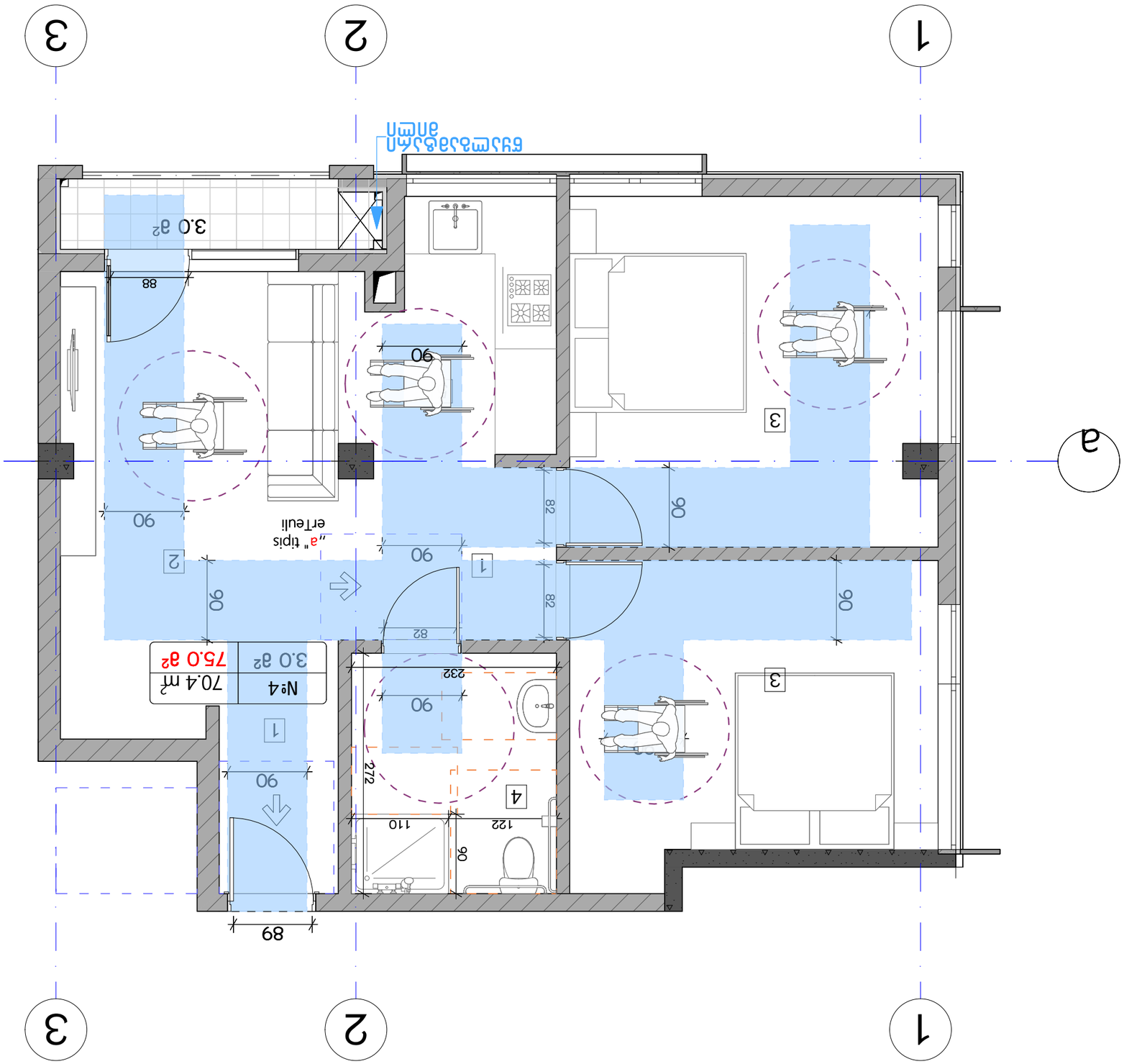
1
2
3
a
3.0 м²
88
90
82
90
3
3
90
82
90
90
232
90
272
4
110
122
90
89
1
2
Nº4
3.0 м²
75.0 м²
70.4 nr²
„a" tipis
erTeuli

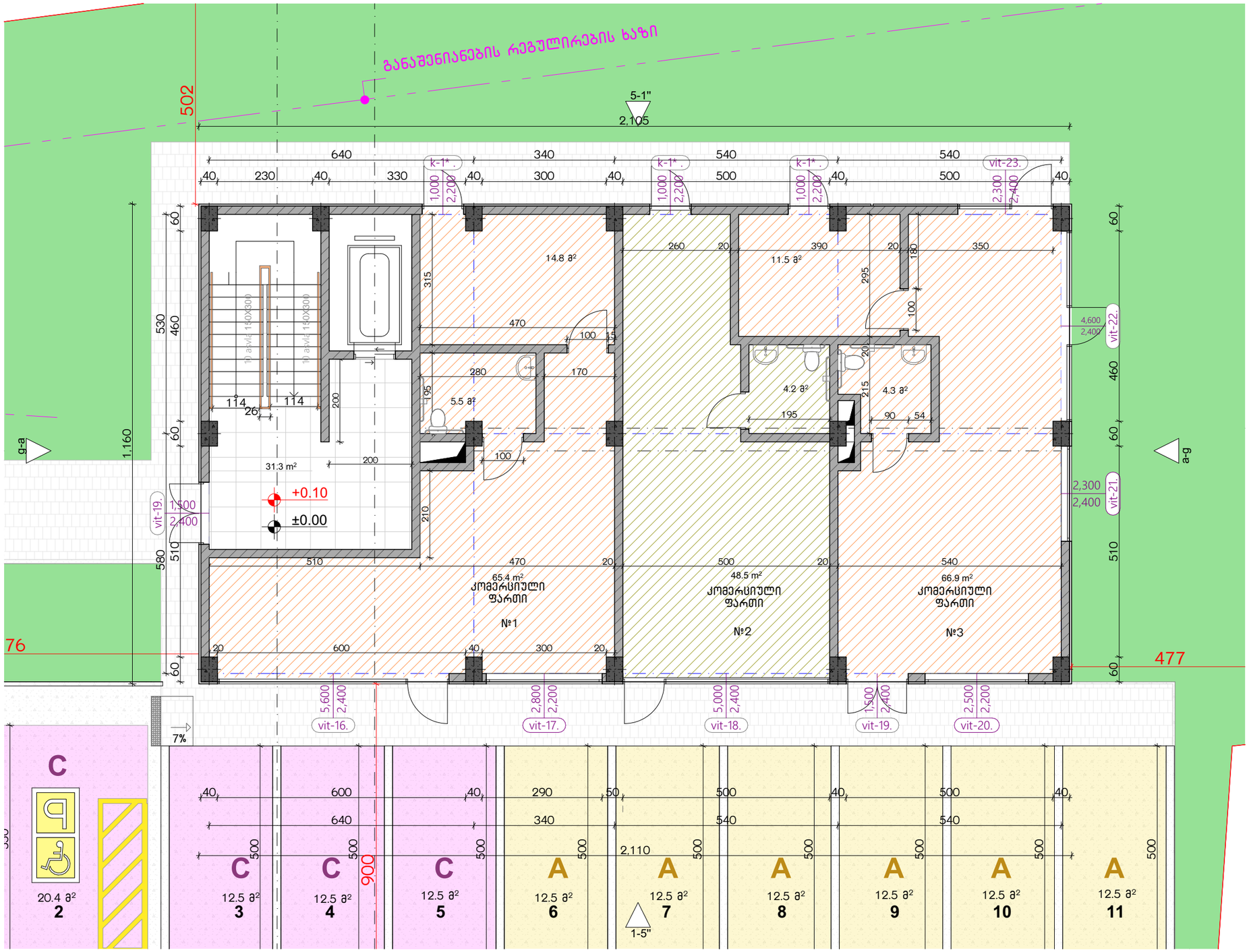

ექსპლიკაცია:

განაშენიანების ფართობი - 241.5 მ²
კიბის შუბრელისა და სადარბაზოს ფართობი - 31.5 მ²
კომერციული - 181.4 მ²

კორექტირება

№	კორექტირება	თარიღი
1		
2		
3		
4		
5		
6		
7		
8		

პირობითი ნიშნები:

- ნაკვეთის საზღვარი
- მონოლითი
- იატაკის მოპირკეთება
- შემავსებელი
- ჭრილის ხაზი
- ±0.00 კონსტრუქციული ნიშნული
- ±0.00 არქიტექტურული ნიშნული

შენიშვნები

1. ნახაზში შეტანილი ყველა ცვლილება უნდა შეთანხმდეს პროექტის ავტორთან.
2. შენობის საპროექტო ნული (±0.00) ტოლია +440.11 აბსოლუტური ნიშნულის.
3. პროექტში ყველა ზომა მოცემულია სანტიმეტრებში, ნიშნულები - მეტრებში.

მისამართი

ქ. თბილისი, ბიჭვინთის ქ. III, №13
ს/კ: 01.11.04.005.194
3869 მ²
.

ნახაზის დასახელება:

ბეტონის 0.00 ნიშნულზე

პროექტის სახელწოდება

მრავალბინიანი საცხოვრებელი სახლის,
C ბლოკის, არქიტექტურული პროექტი

სტადია	პროექტი	
თანამდებობა	გვარი	ხელმოწერა
არქიტექტორი	ქ.აბულაძე	
არქიტექტორი	ქ.მინდიაშვილი	

თარიღი	2021 წ.	
ფურცლის	ფურცლები	მასშტაბი
A-3	A22	1:100

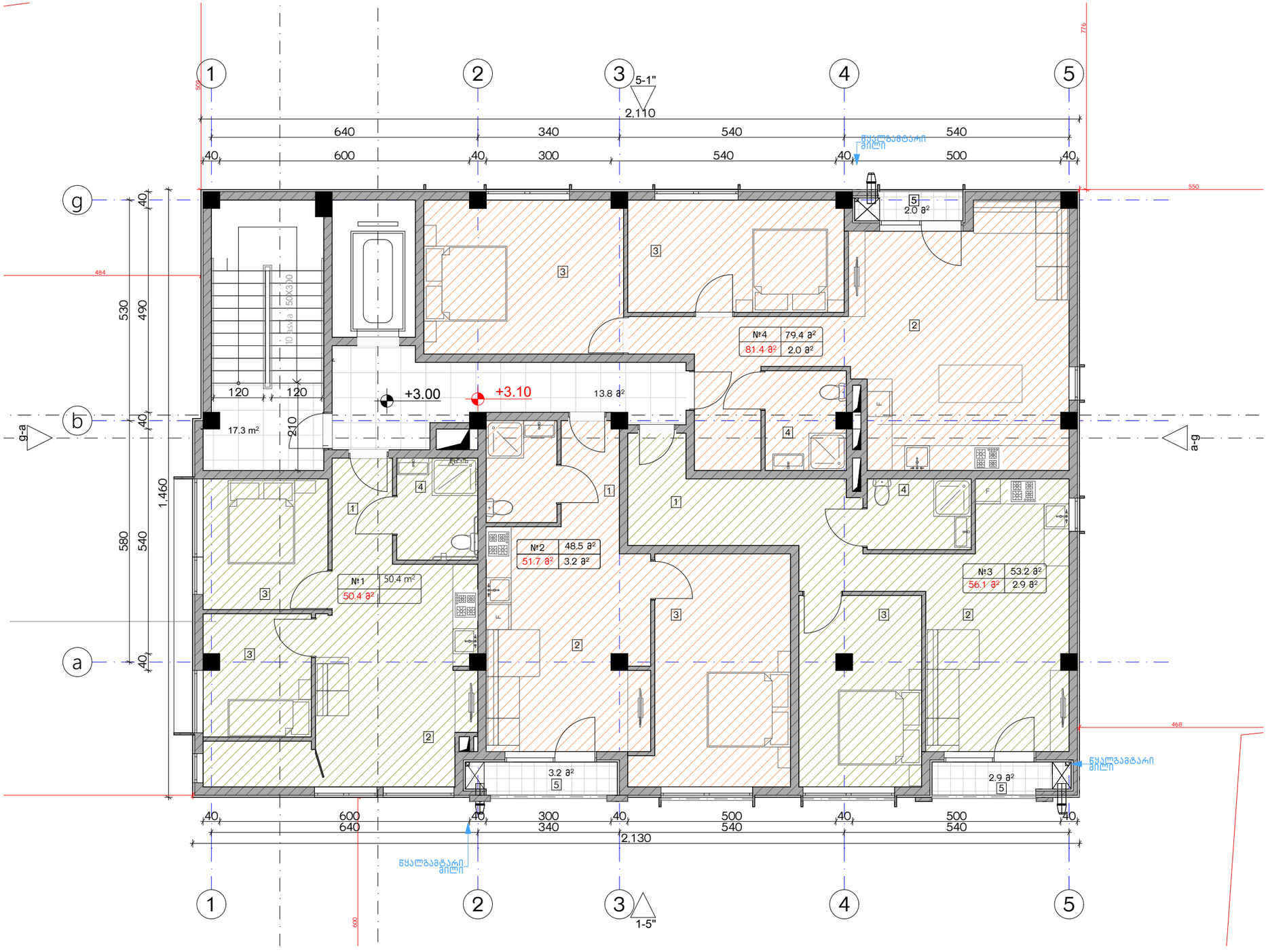

ექსპლიკაცია:

1. ჰოლი/შქმოსახვლელი
2. საერთო ოთახი - სამზარეულო
3. საძინებელი
4. სვ. წერტილი
5. აივანი

განაშენიანების ფართობი -	306.8 მ²
საცხოვრებელი ფართობი -	232.9 მ²
საზაფხულო ფართობი -	7.5 მ²
კიბის უჯრედისა და სადარბაზოს ფართობი -	33.2 მ²

კორექტირება

№	კორექტირება	თარიღი
1		
2		
3		
4		
5		
6		
7		
8		

პირობითი ნიშნები:

- ნაკვეთის საზღვარი
- მონოლითი
- იატაკის მოჭიმვა
- შემავსებელი
- ჭრილის ხაზი
- ±0.00 კონსტრუქციული ნიშნული
- ±0.00 არქიტექტურული ნიშნული

შენიშვნები

1. ნახაზში შეტანილი ცვლილება უნდა შეესაბამებოდეს პროექტის ავტორთან.
2. შენობის საპროექტო ნული (±0.00) ტოლია +440.11 აბსოლუტური ნიშნულის.
3. პროექტში ცვლილა ზოგა მოცემულია სანტიმეტრებში, ნიშნულები - მეტრებში.

მისამართი

ქ. თბილისი, ბიგვინთის ქ. III, №13

ს/კ: 01.11.04.005.194

3869 მ²

.

ნახაზის დასახელება:

ბეგმა +3.00 ნიშნულზე

პროექტის სახელწოდება

მრავალბინიანი საცხოვრებელი სახლის,
C ბლოკის, არქიტექტურული პროექტი

სტადია	პროექტი	
თანამდებობა	გვარი	ხელმოწერა
არქიტექტორი	ქ.აბულაძე	
არქიტექტორი	ქ.მინდიაშვილი	

თარიღი	2021 წ.	
ფურცლები	ფურცელი	მასშტაბი
A-3	A23	1:100

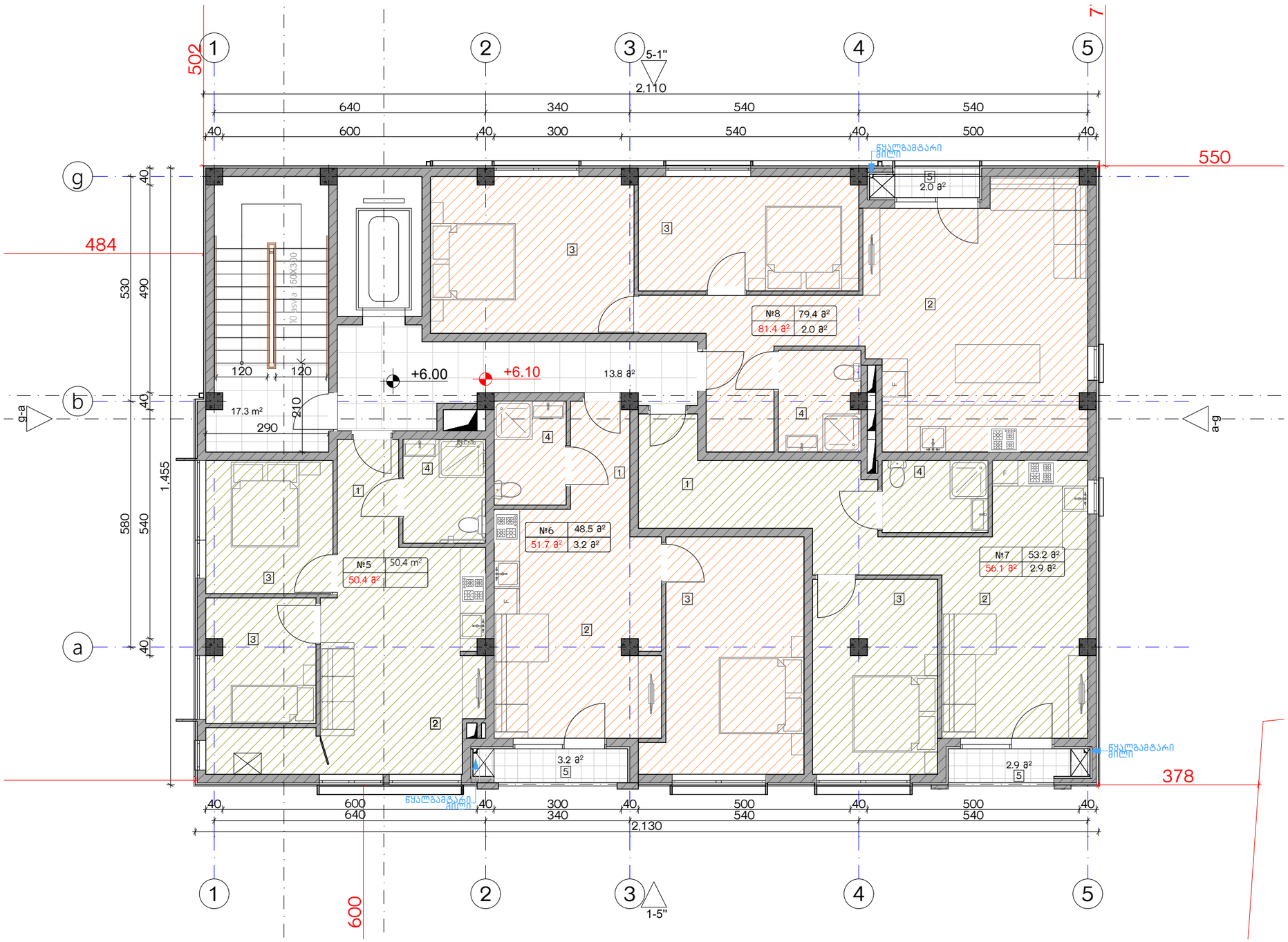

ექსპლიკაცია:

1. ჰოლი/შემოსასვლელი
2. საერთო ოთახი - სამზარეულო
3. საძინებელი
4. სპ. წერტილი
5. აივანი

განაშენიანების ფართობი - 306.8 მ²
საცხოვრებელი ფართობი - 232.9 მ²
სახაფხულო ფართობი - 7.5 მ²
კიბის უჯრედისა და სადარბაზოს ფართობი - 33.2 მ²

კორექტირება

№	კორექტირება	თარიღი
1		
2		
3		
4		
5		
6		
7		
8		

პირობითი ნიშნები:

- ნაკვეთის საზღვარი
- მონოლითი
- იატაკის მოჯირკვა
- შემავსებელი
- ჭრილის ხაზი
- ±0.00 კონსტრუქციული ნიშნული
- ±0.00 არქიტექტურული ნიშნული

შენიშვნები

1. ნახაზში შეტანილი ცვლილება უნდა შეთანხმდეს პროექტის ავტორთან.
2. შენობის საპროექტო ნული (±0.00) ტოლია +440.11 აბსოლუტური ნიშნულის.
3. პროექტში ცვლა ზომა მოცემულია სანტიმეტრებში, ნიშნულები - მეტრებში.

მისამართი

ქ. თბილისი, ბიჭვინთის ქ. III, №13
ს/კ: 01.11.04.005.194
3869 მ²

ნახაზის დასახელება:

გეგმა +6.00 ნიშნულზე

პროექტის სახელწოდება

მრავალბინიანი საცხოვრებელი სახლის,
C ბლოკის, არქიტექტურული პროექტი

სტადია	პროექტი	
თანამდებობა	გვარი	ხელმოწერა
არქიტექტორი	ქ.აბულაძე	
არქიტექტორი	ქ.მინდიაშვილი	

თარიღი 2021 წ.

ფორმატი	შკალები	მასშტაბი
A-3	A24	1:100

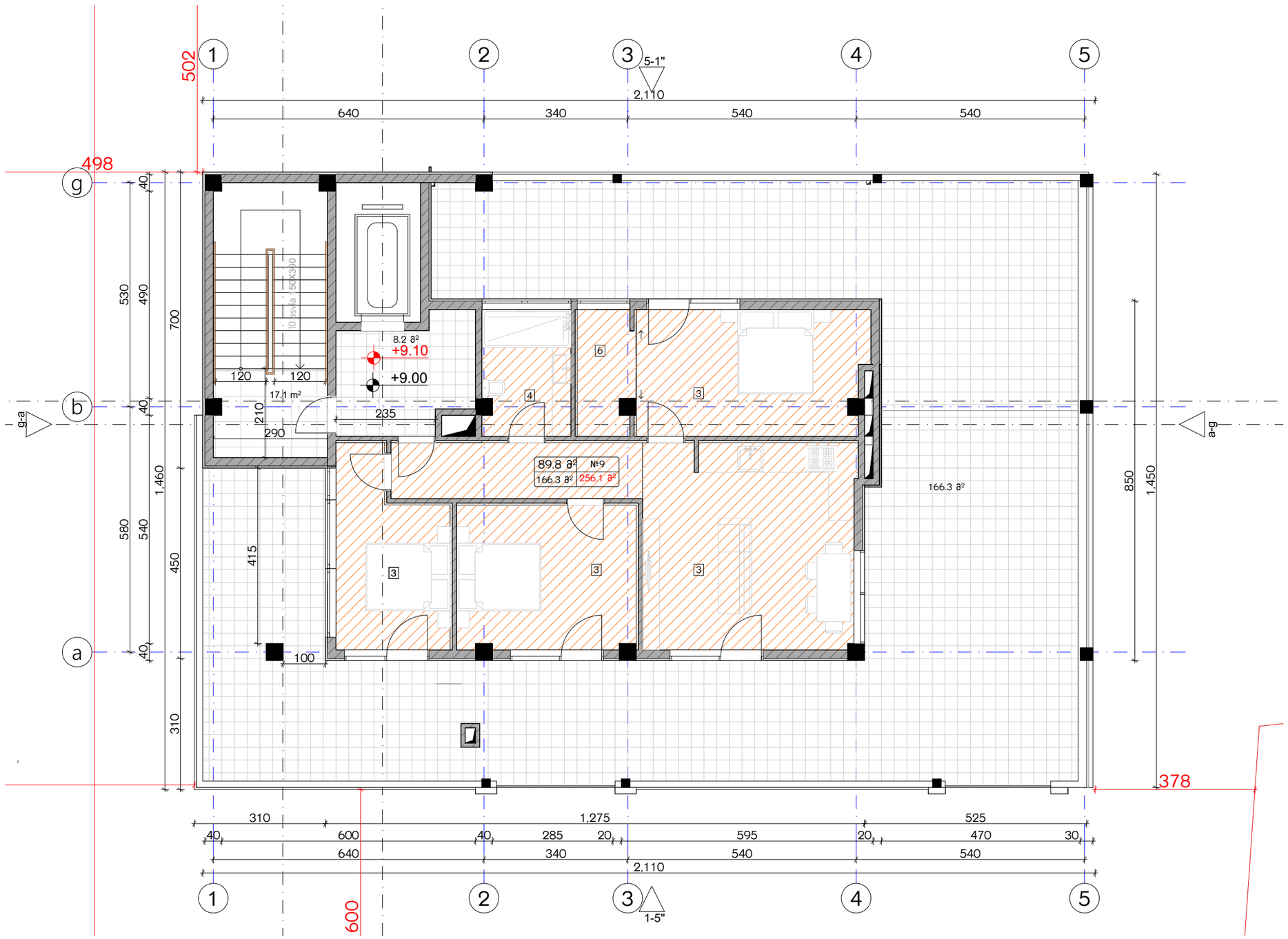

ექსპლიკაცია:

1. ჰოლი/შემოსასვლელი
2. საერთო ოთახი - სამზარეულო
3. საძინებელი
4. სკ. ვერტიკალი
5. აივანი

ბანაშენიანების ფართობი - 304.6 მ²
საცხოვრებელი ფართობი - 97.2 მ²
საზაფხულო ფართობი - 158.8 მ²
კიბის უჯრედისა და სადარბაზოს ფართობი - 21.6 მ²

კორექტირება

№	კორექტირება	თარიღი
1		
2		
3		
4		
5		
6		
7		
8		

პირობითი ნიშნები:

- ნაკვეთის საზღვარი
- მონოლითი
- იატაკის მოჭიმვა
- შემავსებელი
- ჭრილის ხაზი
- ±0.00 კონსტრუქციული ნიშნული
- ±0.00 არქიტექტურული ნიშნული

შენიშვნები

1. ნახაზში შეტანილი ცვლილება უნდა შეთანხმდეს პროექტის ავტორთან.
2. შენობის საპროექტო ნული (±0.00) ტოლია +440.11 აბსოლუტური ნიშნულის.
3. პროექტში ყველა ზომა მოცემულია სანტიმეტრებში, ნიშნულები - მეტრებში.

მისამართი

ქ. თბილისი, ბიჭვინთის ქ. III, №13
ს/კ: 01.11.04.005.194
3869 მ²

ნახაზის დასახელება:

გეგმა +9.00 ნიშნულზე

პროექტის სახელწოდება

მრავალბინიანი საცხოვრებელი სახლის,
C ბლოკის, არქიტექტურული პროექტი

სტადია	პროექტი	
თანამდებობა	გვარი	ხელმოწერა
არქიტექტორი	ქ.აბულაძე	
არქიტექტორი	ქ.მინდიაშვილი	

თარიღი 2021 წ.

ფურცელი	ფურცლები	მასშტაბი
A-3	A25	1:100

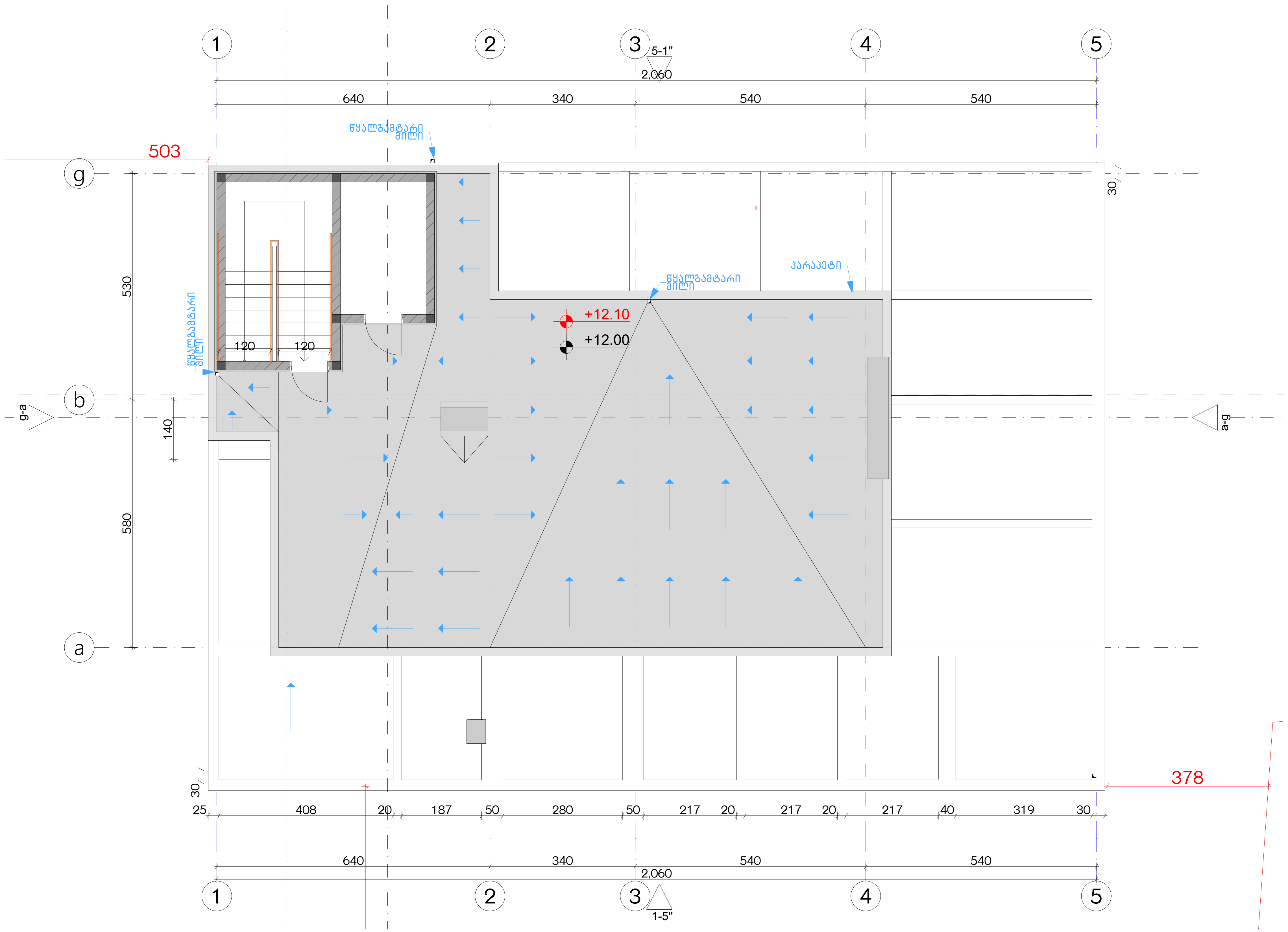

ექსპლიკაცია:
განაშენიანების ფართობი - 23 მ²   კიბის უჯრედისა და სადარბაზოს ფართობი -

კორექტირება

№	კორექტირება	თარიღი
1		
2		
3		
4		
5		
6		
7		
8		

პირობითი ნიშნები:

- ნაკვეთის საზღვარი
- მონოლითი
- იატაკის მოჭიმვა
- შემავსებელი
- ჭრილის ხაზი
- ±0.00 კონსტრუქციული ნიშნული
- ±0.00 არქიტექტურული ნიშნული

შენიშვნები

1. ნახაზში შეტანილი ყველა ცვლილება უნდა შეთანხმდეს პროექტის ავტორთან.
2. შენობის საპროექტო ნული (±0.00) ტოლია +440.11 აბსოლუტური ნიშნულის.
3. პროექტში ყველა ზომა მოცემულია სანტიმეტრებში, ნიშნულები - მეტრებში.

მისამართი

ქ. თბილისი, ბიჭვინთის ქ. III, №13
ს/კ: 01.11.04.005.194
3869 მ²
.

ნახაზის დასახელება:

სახურავისგეგმა +12.00 ნიშნულზე

პროექტის სახელწოდება

მრავალბინიანი საცხოვრებელი სახლის, C ბლოკის, არქიტექტურული პროექტი

სტადია	პროექტი	
თანამდებობა	გვარი	ხელმოწერა
არქიტექტორი	კ.აბულაძე	
არქიტექტორი	კ.მინდიაშვილი	

თარიღი	2021 წ.	
ფორმატი	ფურცლები	მასშტაბი
A-3	A26	1:100

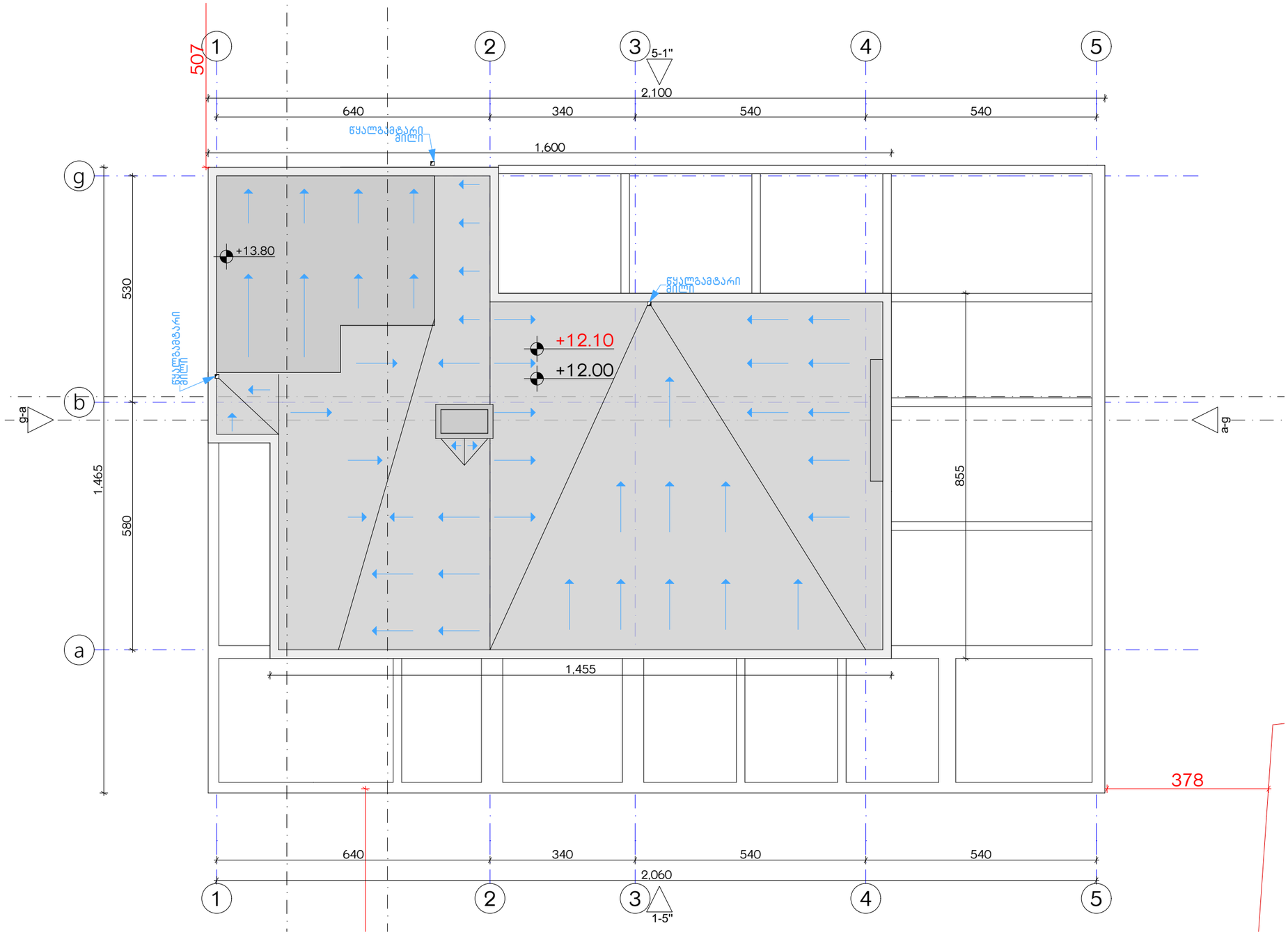

ექსპლიკაცია:

კორექტირება

№	კორექტირება	თარიღი
1		
2		
3		
4		
5		
6		
7		
8		

პირობითი ნიშნები:

- ნაკეთის საზღვარი
- მონოლითი
- იატაკის მოპირკეთება
- შემავსებელი
- ჭრილის ხაზი
- ±0.00 კონსტრუქციული ნიშნული
- ±0.00 არქიტექტურული ნიშნული

შენიშვნები

1. ნახაზში შეტანილი ცვლილება უნდა შეთანხმდეს პროექტის ავტორთან.
2. შენობის საპროექტო ნული (±0.00) ტოლია +440.11 აბსოლუტური ნიშნულის.
3. პროექტში ცვლილება ზომა მოცემულია სანტიმეტრებში, ნიშნულები - მეტრებში.

მისამართი

ქ. თბილისი, ბიჟვინთის ქ. III, №13

ს/კ: 01.11.04.005.194
3869 მ²
.

ნახაზის დასახელება:

სახურავისგეგმა +14.10 ნიშნულზე

პროექტის სახელწოდება

მრავალბინიანი საცხოვრებელი სახლის, **C** ბლოკის, არქიტექტურული პროექტი

სტადია	პროექტი	
თანამდებობა	გვარი	ხელმოწერა
არქიტექტორი	ქ.აბულაძე	
არქიტექტორი	ქ.მინდიაშვილი	

თარიღი 2021 წ.

ფურცლები: A-3 | ფურცელი: A27 | მასშტაბი: 1:100

1:100	1:50	A35	1100-1-20
1:20		A-3	

Разработил	Д.Дамянов		
Проверил	Г.Петров		
Одобрил	Г.Петров		
Фирма	ЕТ „Стоманена конструкция“		

Обект:	Жилищна сграда, ул. „Кестен“ №12, гр. Пловдив		
Чертеж:	Стоманена конструкция на стълбище		
Фаза:	Работен проект	Мащаб:	1:100, 1:50, 1:20
Дата:	03.2021 г.	Чертеж №:	СК-03

№	Дата	Описание
1		
2		
3		
4		
5		
6		
7		
8		

Обект:

Легенда:

- Бетонова конструкция
- Стоманена конструкция
- Стъклена преграда
- Парапет
- Ос
- Кота ±0.00 – Стоманена конструкция
- Кота ±0.00 – Бетонова конструкция

Забележки:

1. Всички размери в мм, освен ако не е посочено друго.
2. Преди започване на работа да се сверят всички размери на място.
3. Стоманените елементи да се защитят срещу корозия съгласно изискванията.
4. Заваръчните шевове да се изпълнят съгласно ISO 5817, ниво B.
5. Болтовите връзки да се затегнат с динамометричен ключ.
6. Повърхностите да се почистят и обезмастят преди монтаж.
7. Стъклата да са закалени и ламинирани, дебелина 10 mm.
8. Парапетните пълнители да са на разстояние не повече от 120 mm.

Координати на точки:

№	X	Y
1	0.00	0.00
2	1.20	0.00
3	1.20	3.60
4	0.00	3.60
5	0.00	5.40
6	1.20	5.40
7	1.20	7.20
8	0.00	7.20

Списък на елементите:

Поз.	Брой	Описание
1	2	Стъпало
2	1	Площадка
3	4	Стойка
4	2	Парапет
5	1	Стъклен панел
6	8	Болт М12
7	8	Гайка М12
8	8	Шайба

Бележки:

- Всички заварки да се почистят от шлака.
- Да се нанесе антикорозионно покритие.
- Да се спазват изискванията за безопасност.
- Монтажът да се извърши от квалифицирани заварчици.
- Да се проверят всички размери преди монтаж.
- Да се осигури временно укрепване.
- Да се спазват изискванията за пожарна безопасност.
- Да се осигури достъп за инспекция.
- Да се спазват изискванията за опазване на околната среда.
- Да се спазват изискванията за здравословни и безопасни условия на труд.

Легенда:

- Стоманена конструкция
- Бетонова конструкция
- Стъклена преграда
- Парапет
- Ос
- Кота ±0.00 – Стоманена конструкция
- Кота ±0.00 – Бетонова конструкция

Забележки:

1. Всички размери в мм, освен ако не е посочено друго.
2. Преди започване на работа да се сверят всички размери на място.
3. Стоманените елементи да се защитят срещу корозия съгласно изискванията.
4. Заваръчните шевове да се изпълнят съгласно ISO 5817, ниво B.
5. Болтовите връзки да се затегнат с динамометричен ключ.
6. Повърхностите да се почистят и обезмастят преди монтаж.
7. Стъклата да са закалени и ламинирани, дебелина 10 mm.
8. Парапетните пълнители да са на разстояние не повече от 120 mm.

Координати на точки:

№	X	Y
1	0.00	0.00
2	1.20	0.00
3	1.20	3.60
4	0.00	3.60
5	0.00	5.40
6	1.20	5.40
7	1.20	7.20
8	0.00	7.20

Списък на елементите:

Поз.	Брой	Описание
1	2	Стъпало
2	1	Площадка
3	4	Стойка
4	2	Парапет
5	1	Стъклен панел
6	8	Болт М12
7	8	Гайка М12
8	8	Шайба

Бележки:

- Всички заварки да се почистят от шлака.
- Да се нанесе антикорозионно покритие.
- Да се спазват изискванията за безопасност.
- Монтажът да се извърши от квалифицирани заварчици.
- Да се проверят всички размери преди монтаж.
- Да се осигури временно укрепване.
- Да се спазват изискванията за пожарна безопасност.
- Да се осигури достъп за инспекция.
- Да се спазват изискванията за опазване на околната среда.
- Да се спазват изискванията за здравословни и безопасни условия на труд.

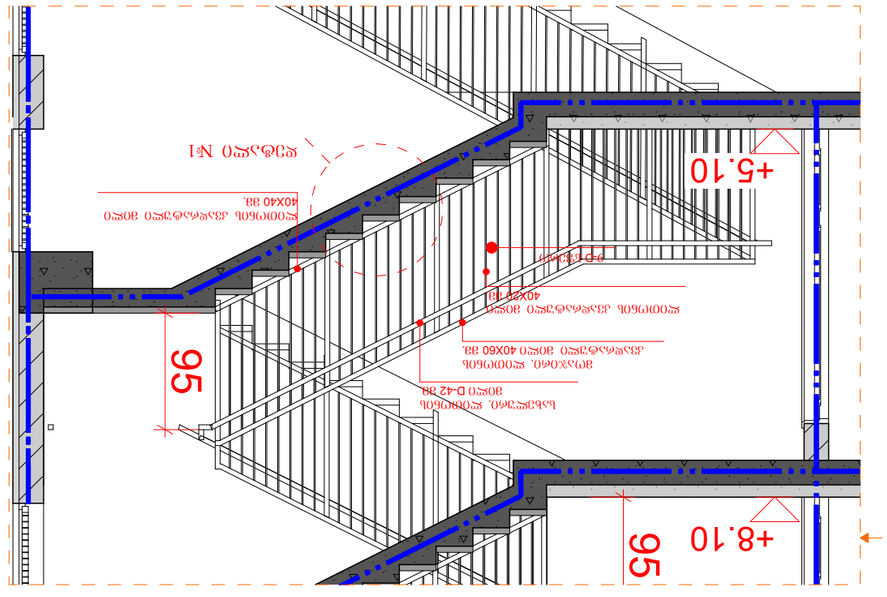

Детайл №1
1 : 10

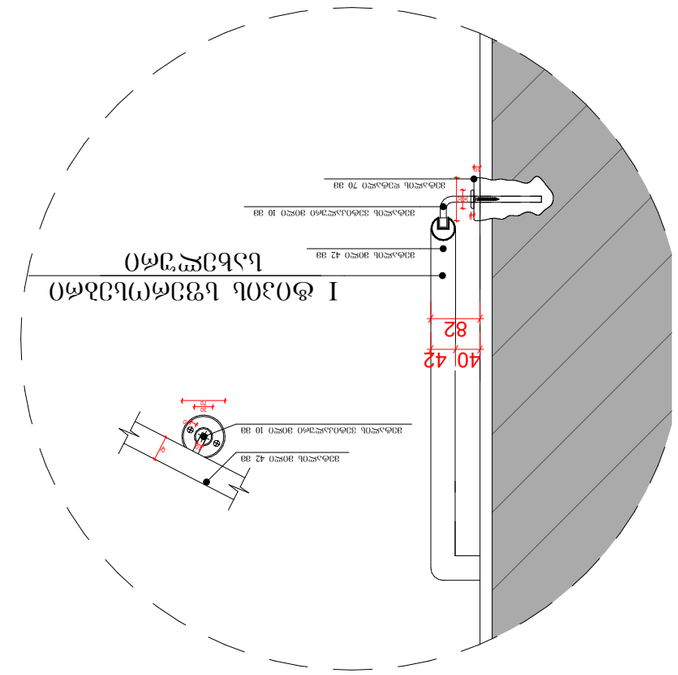

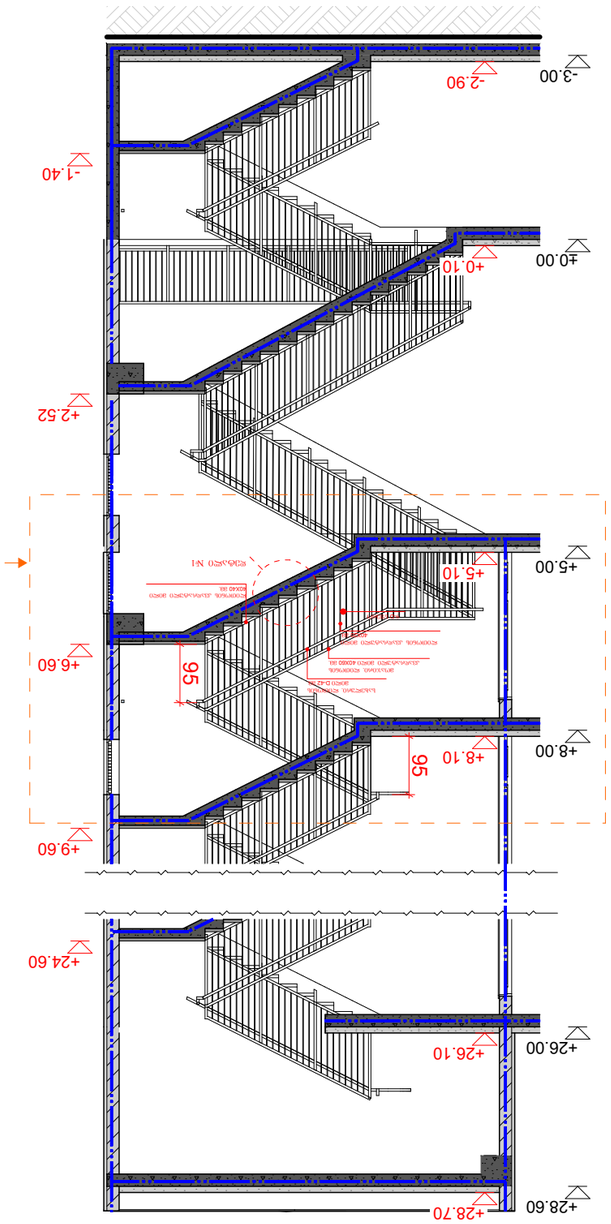

Детайл №1
1 : 100

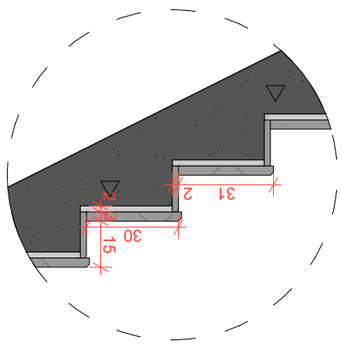

Детайл №1
1 : 10

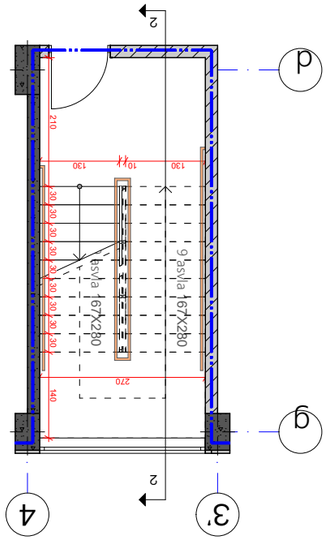
d
g
3'
4
2
2
210
130
10
130
30
30
30

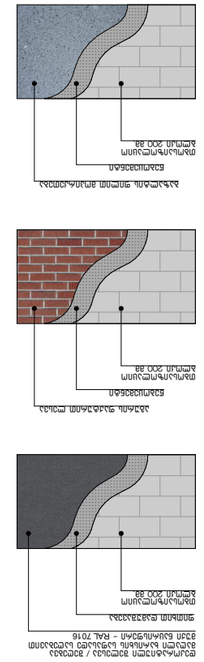
Бетонная стяжка
Армированная цементно-песчаная стяжка 30мм
Звукоизоляционный материал толщиной 30мм
Железобетонная плита перекрытия
Бетонная стяжка
Армированная цементно-песчаная стяжка 30мм
Звукоизоляционный материал толщиной 30мм
Железобетонная плита перекрытия
Бетонная стяжка
Армированная цементно-песчаная стяжка 30мм
Звукоизоляционный материал толщиной 30мм
Железобетонная плита перекрытия

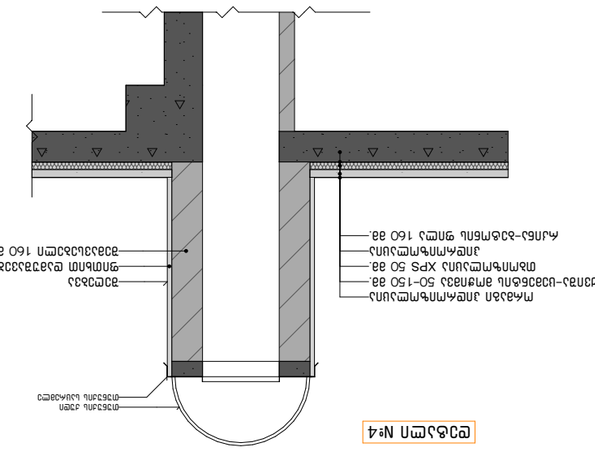
Стяжка цементно-песчаная М150 88.
Гидроизоляция 2 слоя Унифлекс ТПП
Утеплитель XPS 50 88.
Гидроизоляция 1 слоя Унифлекс ТПП
Стяжка цементно-песчаная М150 88.
Утеплитель пенополистирол плотностью 25кг/м3 50-150 88.
Пароизоляция 1 слоя Унифлекс ПАРОБАРЬЕР
Железобетонная плита перекрытия 160 88.

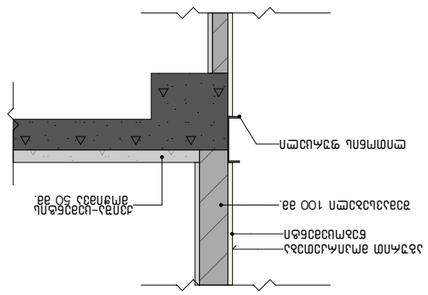
Стяжка цементно-песчаная М150 88.
Утеплитель пенополистирол плотностью 25кг/м3 50-150 88.
Железобетонная плита перекрытия 160 88.

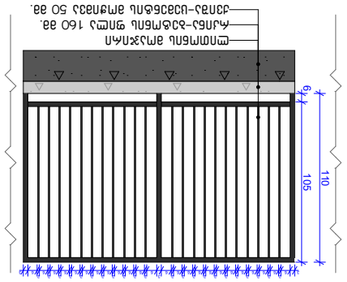
Ограждение из профильной трубы 50х50х3 мм
Ограждение из профильной трубы 160х50х3 мм
Стяжка цементно-песчаная М150 88.
Утеплитель пенополистирол плотностью 25кг/м3 50-150 88.
Железобетонная плита перекрытия 160 88.
110
105
6

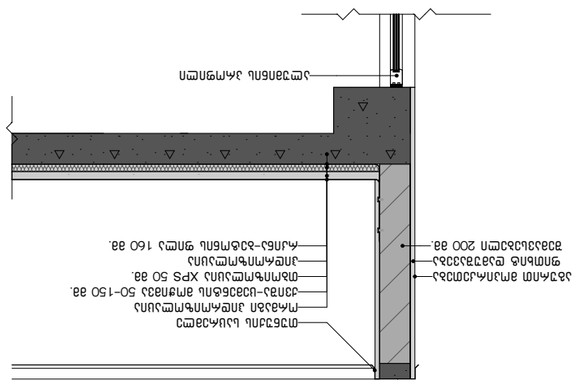
Стяжка цементно-песчаная М150 88.
Утеплитель пенополистирол плотностью 25кг/м3 50-150 88.
Гидроизоляция 1 слоя Унифлекс ПАРОБАРЬЕР
Стяжка цементно-песчаная М150 88.
Утеплитель XPS 50 88.
Гидроизоляция 2 слоя Унифлекс ТПП
Стяжка цементно-песчаная М150 88.
Железобетонная плита перекрытия 200 88.

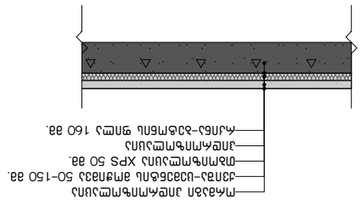
Стяжка цементно-песчаная М150 88.
Утеплитель пенополистирол плотностью 25кг/м3 50-150 88.
Гидроизоляция 1 слоя Унифлекс ТПП
Стяжка цементно-песчаная М150 88.
Утеплитель XPS 50 88.
Гидроизоляция 2 слоя Унифлекс ТПП
Стяжка цементно-песчаная М150 88.
Железобетонная плита перекрытия 160 88.

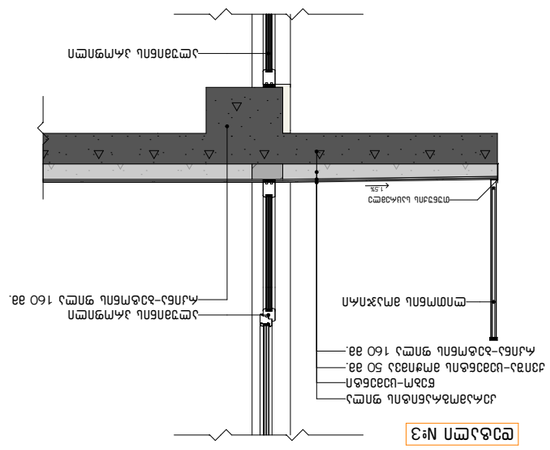
Ограждение из профильной трубы 50х50х3 мм
Ограждение из профильной трубы 160х50х3 мм
Стяжка цементно-песчаная М150 88.
Утеплитель пенополистирол плотностью 25кг/м3 50-150 88.
Железобетонная плита перекрытия 160 88.
Стяжка цементно-песчаная М150 88.
Железобетонная плита перекрытия

| | | |

ორმხრივი კავშირის გამოყენების წესები, ნიშანი უნდა გაიკრას თავშესაფრის ფართობებთან

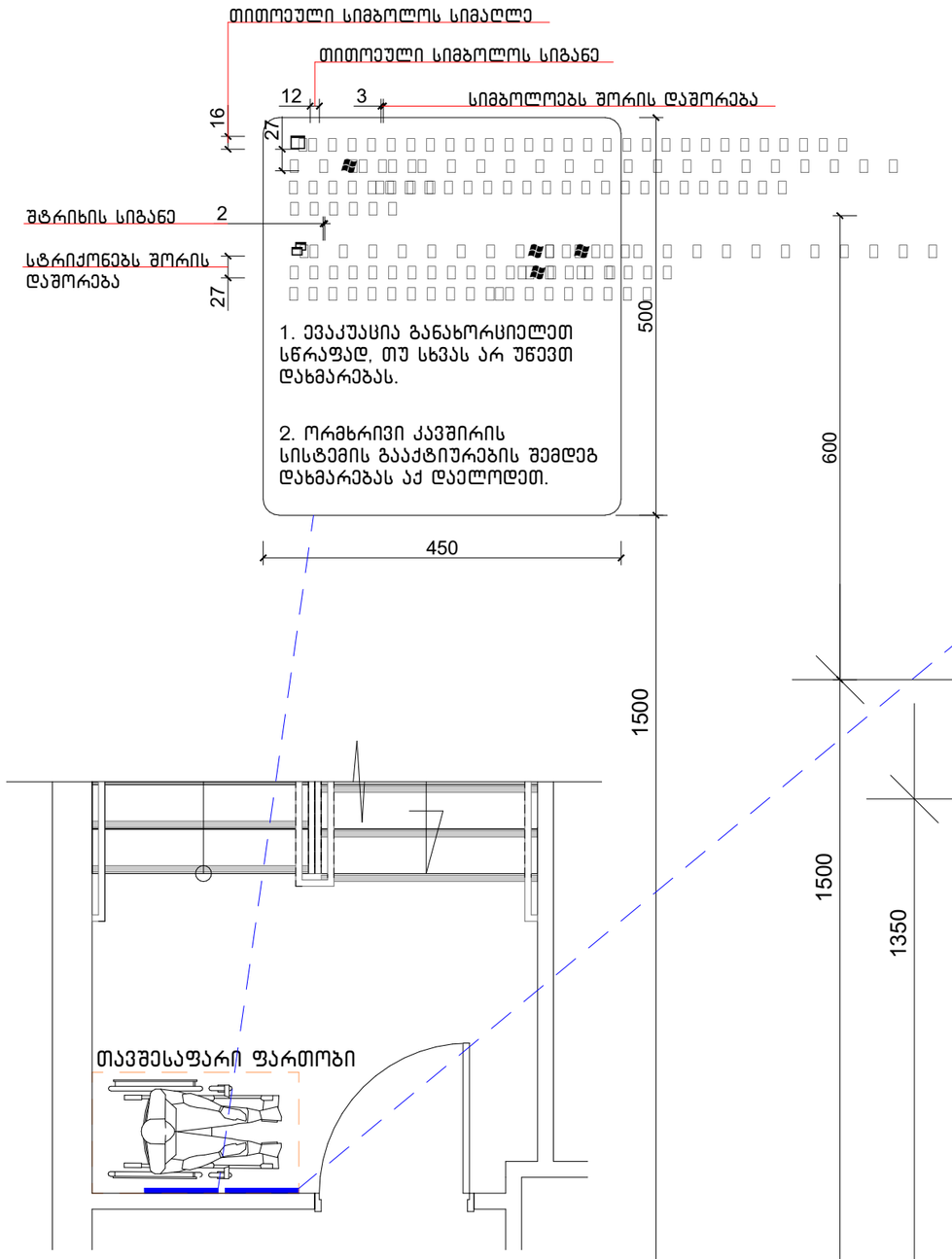

გზა-კიბის ამოსასვლობის ნიშანი, გზა-კიბის საზღვრებში, დერეფანში გამავალი კარის საკეტის მომიჯნავედ

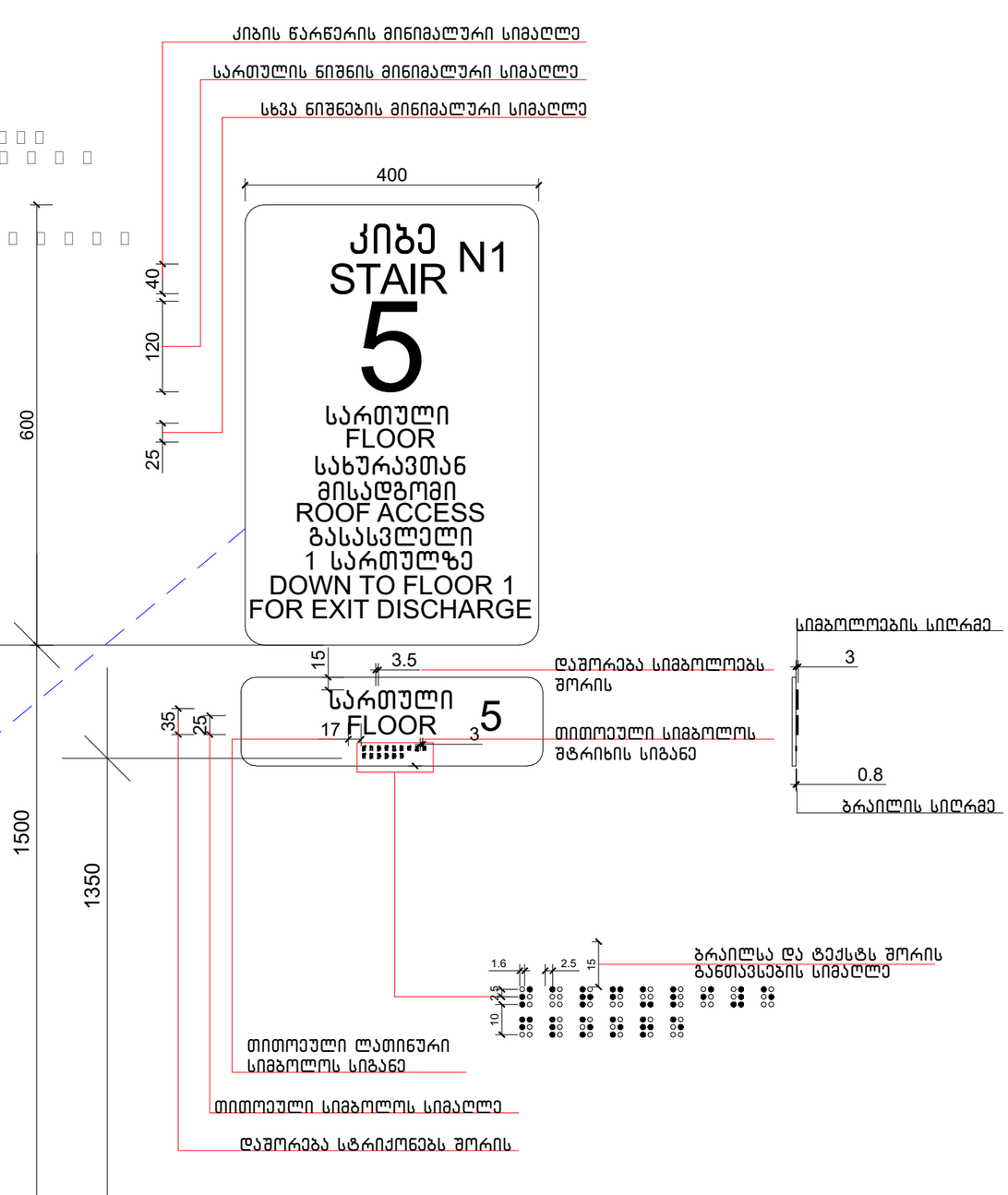

ექსპლიკაცია:

კორექტირება

№	კორექტირება	თარიღი
1		
2		
3		
4		
5		
6		
7		
8		

პირობითი ნიშნები:

- ნაკვეთის საზღვარი
- მოწოლითი
- იატაკის მოპირკეთება
- შემავსებელი
- ჭრილის ხაზი
- ±0.00 კონსტრუქციული ნიშნული
- ±0.00 არქიტექტურული ნიშნული

შენიშვნები

1. ნახაზში შეტანილი ცვლა ცვლილება უნდა შეთანხმდეს პროექტის ავტორთან.
2. შენობის საპროექტო ნული (±0.00) ტოლია +440.11 აბსოლუტური ნიშნულის.
3. პროექტში ცვლილ ზომა მოცემულია სანტიმეტრებში, ნიშნულები - მეტრებში.

მისამართი

ქ. თბილისი, ბიგვინთის ქ. III, №13
ს/კ: 01.11.04.005.194
3869 მ²
.

ნახაზის დასახელება:

დეტალები

პროექტის სახელწოდება

მრავალბინიანი საცხოვრებელი სახლის, **B** ბლოკის, არქიტექტურული პროექტი

სტადია	პროექტი	არ
თანამდებობა	გვარი	ხელმოწერა
არქიტექტორი	ქ.აბულაძე	
არქიტექტორი	ქ.მინდიაშვილი	

თარიღი	2021 წ.	
ფორმატი	ფურცლები	მასშტაბი
A-3	A37	1:100

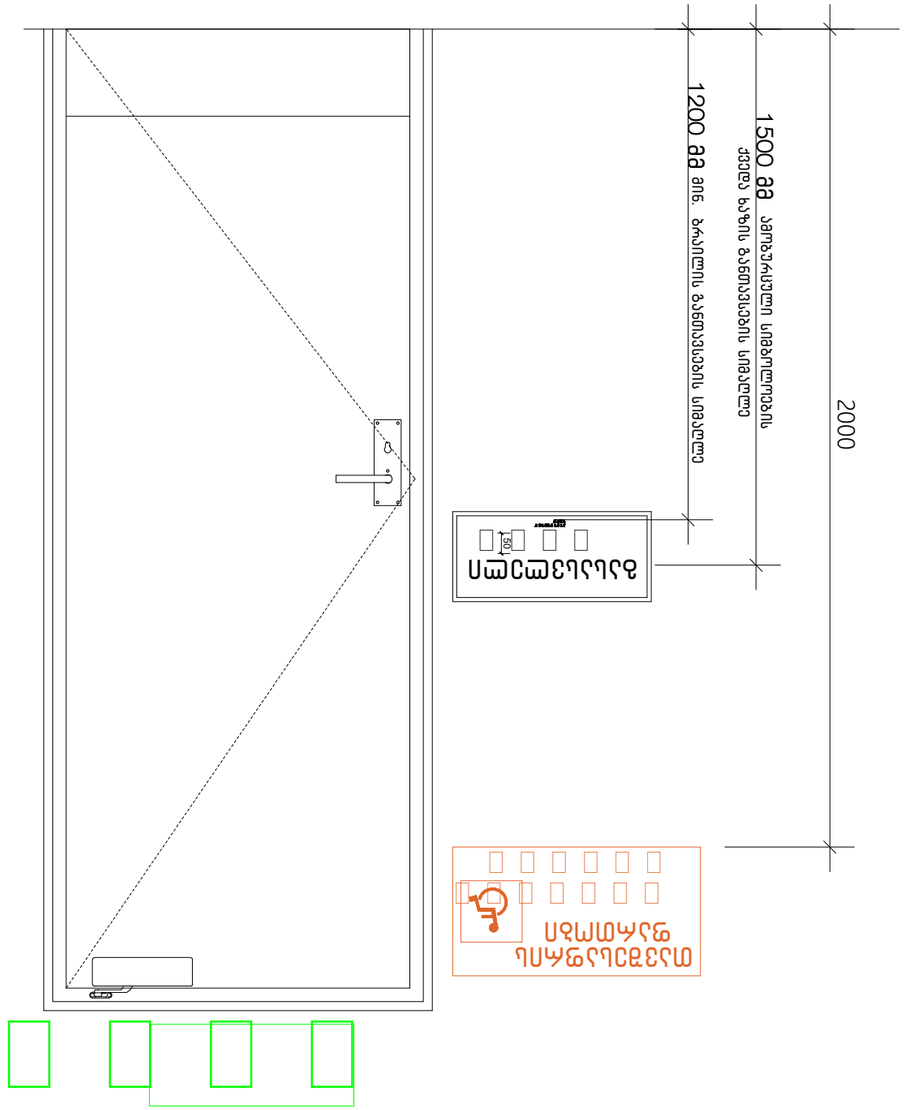

ნახაზის	A-3
შესრულების	A3B
მასშტაბი	1:100
თარიღი	2021 წ.

ელექტრო ფარი	
ელექტრო ფარის	
ფარის	
ფარის	
ელექტრო ფარი	
ელექტრო ფარი	

ობიექტის	
ფარის	
ფარის	
ფარის	
ელექტრო ფარი	
ელექტრო ფარი	

№	ელექტრო ფარის	ობიექტი
1		
2		
3		
4		
5		
6		
7		
8		

ელექტრო ფარის განლაგების სქემა:

ელექტრო ფარის ტიპი

ელექტრო ფარის ადგილმდებარეობა

ფარი

ელექტრო ფარის

ელექტრო ფარის

ელექტრო ფარის

გასასვლელის განათებული ნიშანი

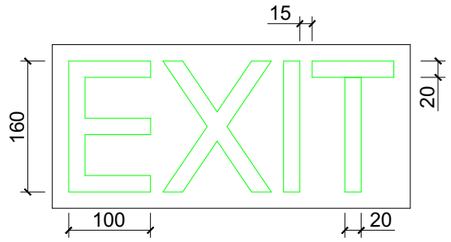

განათებული ნიშანი თავშესაფრის ფართობთან მიმავალ კართან

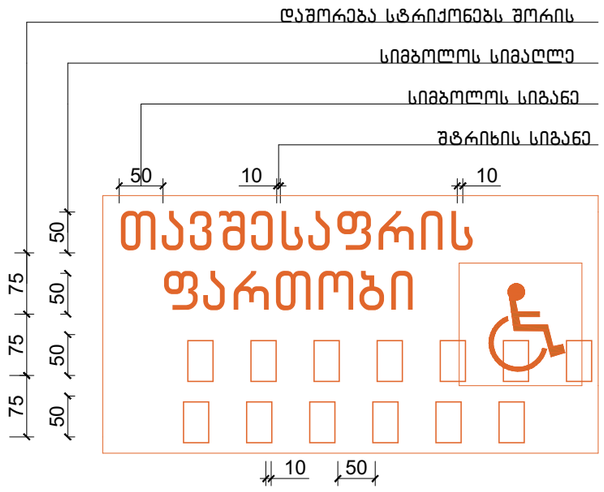

ნიშანი ამობურცული სიმბოლოებით და ბრაილით გზა-კიბის შესასვლელთან და გარეთ გამავალ ყველა კართან

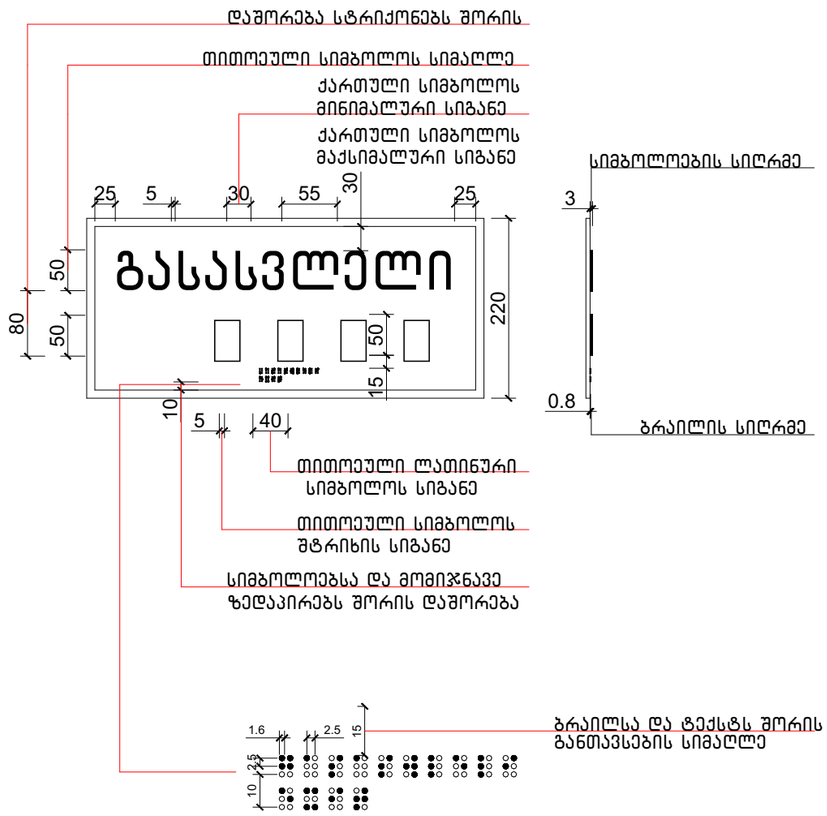

ექსპლიკაცია:

კორექტირება

№	კორექტირება	თარიღი
1		
2		
3		
4		
5		
6		
7		
8		

პირობითი ნიშნები:

- ნაკვეთის საზღვარი
- მოწოლითი
- იატაკის მოპირკეთება
- შემაკავებელი
- ბრილის ხაზი
- ±0.00 კონსტრუქციული ნიშნული
- ±0.00 არქიტექტურული ნიშნული

შენიშვნები

1. ნახაზში შეტანილი ყველა ცვლილება უნდა შეთანხმდეს პროექტის ავტორთან.
2. შენობის საპროექტო ნული (±0.00) ტოლია +440.11 აბსოლუტური ნიშნულის.
3. პროექტში ყველა ზომა მოცემულია სანტიმეტრებში, ნიშნულები - მეტრებში.

მისამართი

ქ. თბილისი, ბიჭვინთის ქ. III, №13

ს/კ: 01.11.04.005.194

3869 მ²

.

ნახაზის დასახელება:

დეტალები

პროექტის სახელწოდება

მრავალბინიანი საცხოვრებელი სახლის, **B** ბლოკის, არქიტექტურული პროექტი

სტადია	პროექტი	არ
თანამდებობა	გვარი	ხელმოწერა
არქიტექტორი	კ.ბაბულაძე	
არქიტექტორი	ქ.მინდიაშვილი	

თარიღი 2021 წ.

ფორმატი	ფურცლები	მასშტაბი
A-3	A39	1:100

ნიშანი განთავსდება
გზა-ქიბის საზღვრებში
კარის მომიჯნავედ

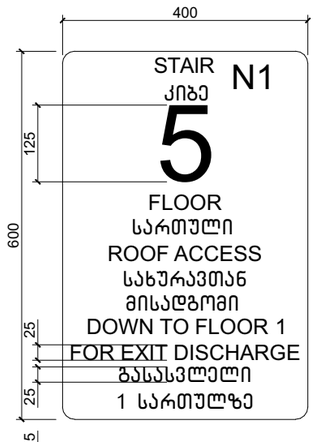

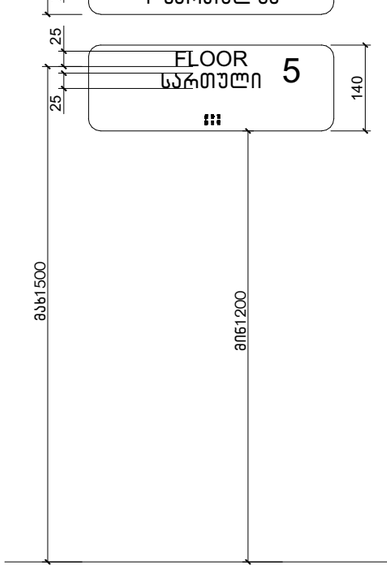

ნიშანი განთავსდება
გზა-ქიბის საზღვრებში
კარის მომიჯნავედ

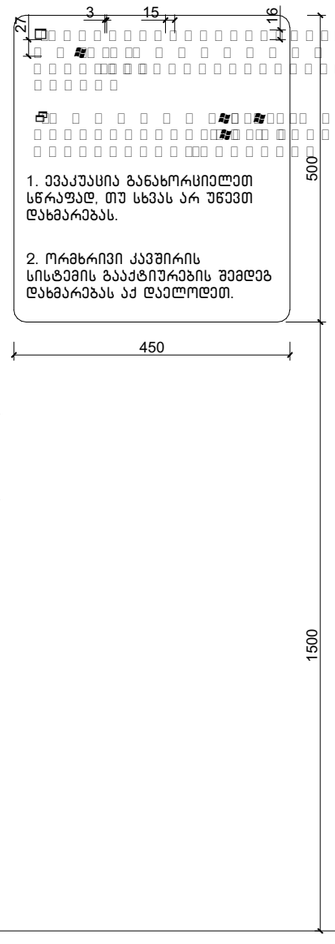

ნიშანი განთავსდება
გარე მისაწვდომ ავტოსადგომთან

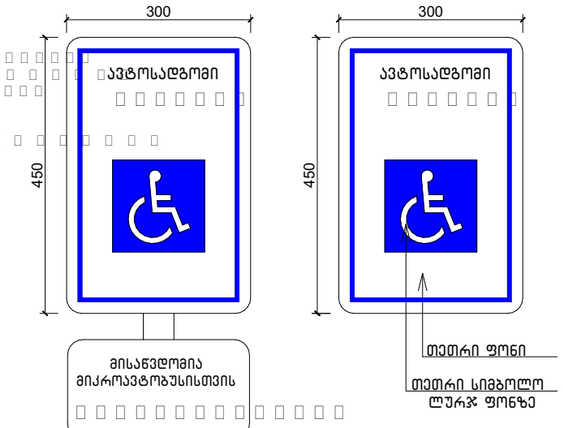

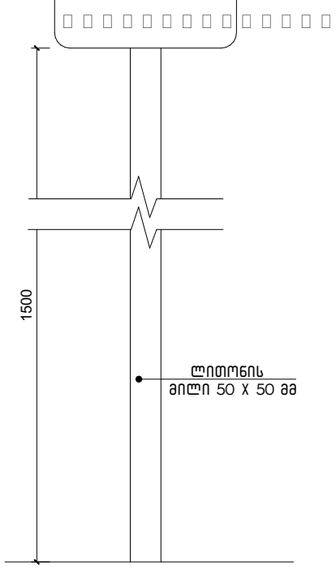

ამოსაღობადი გამაფრთხილებელი

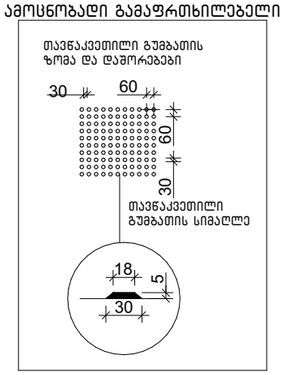

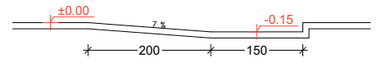

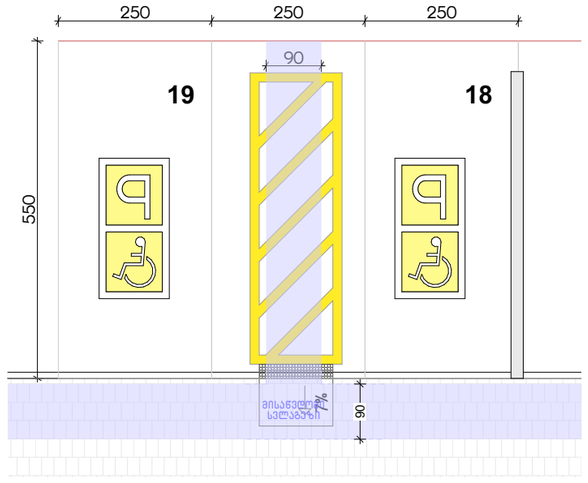

ექსპლიკაცია:

კორექტირება		
№	კორექტირება	თარიღი
1		
2		
3		
4		
5		
6		
7		
8		

პირობითი ნიშნები:

- ნაკვეთის საზღვარი
- მონოლითი
- იატაკის მოპირკეთება
- შემავსებელი
- ჭრილის ხაზი
- ±0.00 კონსტრუქციული ნიშნული
- ±0.00 არქიტექტურული ნიშნული

შენიშვნები

1. ნახაზში შეტანილი ცვლა ცვლილება უნდა შეთანხმდეს პროექტის ავტორთან.
2. შენობის საპროექტო ნული (±0.00) ტოლია +440.11 აბსოლუტური ნიშნულის.
3. პროექტში ცვლა ზომა მოცემულია სანტიმეტრებში, ნიშნულები - მეტრებში.

მისამართი

ქ. თბილისი, ბივენიოს ქ. III, №13
ს/კ: 01.11.04.005.194
3869 მ²

ნახაზის დასახელება:

დეტალები

პროექტის სახელწოდება

მრავალბინიანი საცხოვრებელი სახლის,
B ბლოკის, არქიტექტურული პროექტი

სტადია	პროექტი	არ
თანამდებობა	გვარი	ხელმოწერა
არქიტექტორი	კ.აბულაძე	
არქიტექტორი	ქ.მინდიაშვილი	

თარიღი	2021 წ.	
ფორმატი	შკალები	მასშტაბი
A-3	A40	1:100