

არსებული რკინა ბეტონის კედელი

ფორმატი PAPER SIZE	პროექტის # PROJECT #	ფაილის სახელი FILE NAME
A-3		

პიროგითი აღნიშვნები LEGEND

2.1 2 ც

2.3 1 ც

პიროგითი ნიშნები:

1.0 2.0 შშმ პირთა პანდუსი

პარამეტრები

1m 0.15m

შენიშვნა:
დროებითი სქემა შედგენილია „ოდმ 218.6.014-2014 “ და საქართველოს კანონის „საგზაო მოძრაობის შესახებ“ მოთხოვნების შესაბამისად

1. გამაფრთხილებელი ზონის სიგრძე შეადგენს 50 მეტრს.
2. ბუფერულზონა არ გვაძლს ვინაიდან საცალ ნაწილზე არ მიმდინარეობს სამუშაოები
3. სამუშაო ზონის სიგრძე გვაძლს 5 მეტრი
4. საცალი ნაწილის დახურული ზოლის სიგანე არ გვაძლს ვინაიდან საცალ ნაწილზე არ მიმდინარეობს საგზაო სამუშაოები
5. სამუშაოთა წარმოების ზონის სიგრძე არ გვაძლს ვინაიდან საცალ ნაწილზე არ მიმდინარეობს საგზაო სამუშაოები
6. ძველითია უსაფრთხო მოძრაობა უზრუნველყოფილია ძოლგიანი და მოაჯირიანი დროებითი ღობით. მეღრუებები კი უზრუნველყოფენ მცირე ტვირთმზიდი სატვირთო ავტომობილების მიმართულების განსაზღვრას

დამკვეთი CLIENT	
პროექტის დასახელება PROJECT NAME	საგზაო მოძრაობის ორგანიზების მუდმივი სქემა
მისამართი ADDRESS	ქ.თბილისი, ინტერნატის ქუჩა N20 ს/კ 01.12.14.093.061

თანამდებობა POSITION	გვარი SURNAME	ხელმოწერა SIGNATURE
დირექტორი CEO	ლ. ბოხუა L. BOKHUA	
შემსრულებელი PERFORMER	ლ. ცაგარეიშვილი L. Tsagareishvili	

CORE
საკონსულტო და საინჟინრინგო ბირთვი
თბილისი, პეკინის 1
+995 596 84 00 01
core.org.ge@gmail.com
www.core.org.ge
facebook.com/core.fb
შპს "ბირთვი" ს/კ 406304422

სატრანსპორტო ნაწილი
TRANSPORTATION

მასშტაბი SCALE	პიროგითი	თარიღი DATE	2024

ნახაზის დასახელება
NAME OF THE DRAWING

საგზაო მოძრაობის ორგანიზების მუდმივი სქემა

სტადია STAGE	ინდექსი INDEX	ფურცელი PAGES

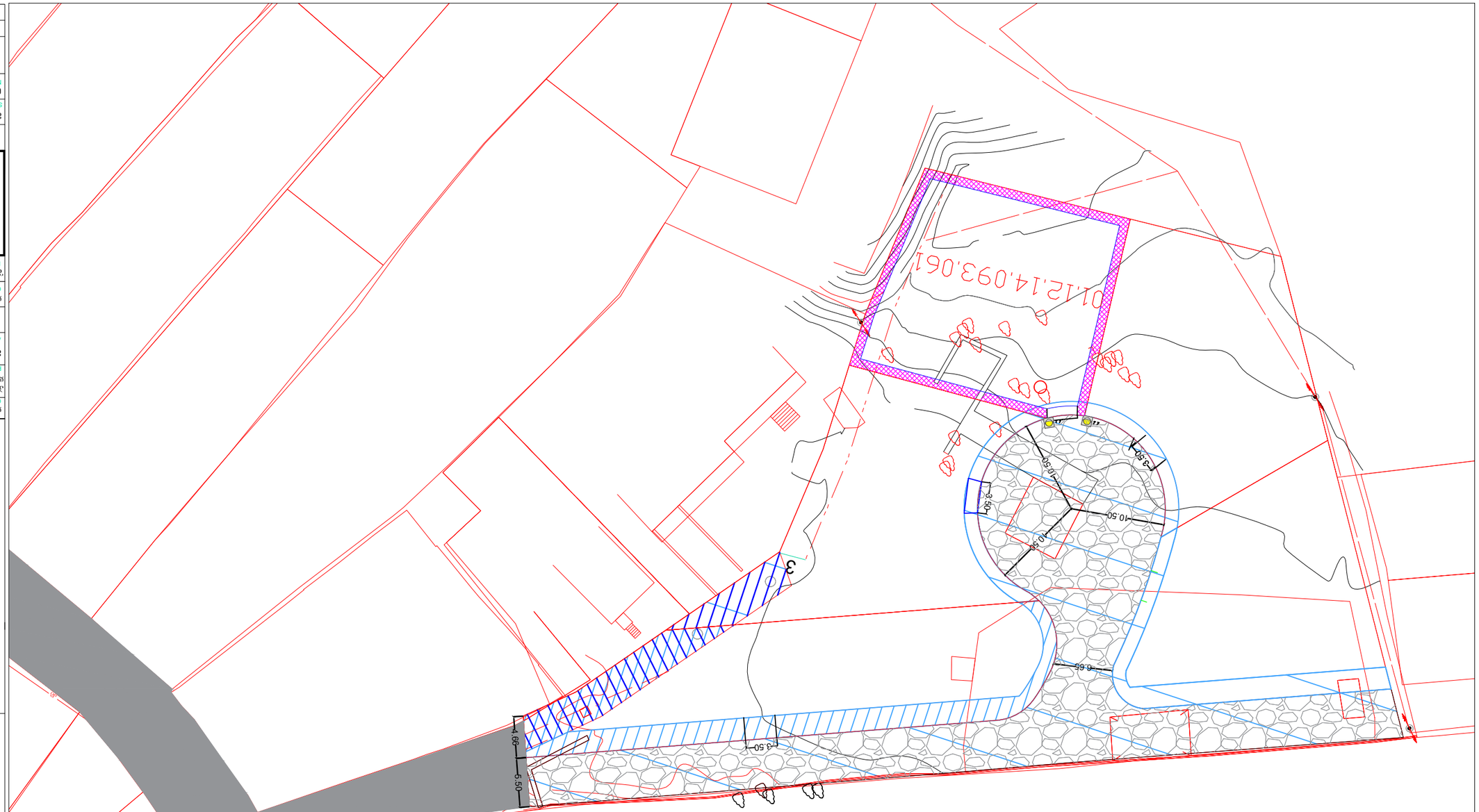

განივი 1-1

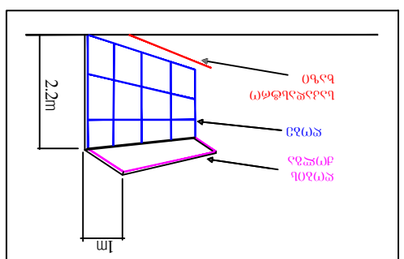

LEGEND

ელექტრომომარაგების ქსელის არსებული ბოძი

T 7 ტრანსფორმატორი 2 ცალი

ფურცლის ზომა PAPER SIZE	პროექტის # PROJECT #	ნახაზის დასახელება FILE NAME
A-3		

სტადია STAGE	ინდექსი INDEX	ფურცლების რაოდენობა PAGES

ელექტრომომარაგების ქსელის განვითარების პროექტი
ქ.თბილისი, ისანი-სამგორის რაიონი, ნაძალადევის მუნიციპალიტეტი

დამკვეთი CLIENT	
პროექტის დასახელება PROJECT NAME	ქ.თბილისი, ისანი-სამგორის რაიონი, ნაძალადევის მუნიციპალიტეტი, ტრანსფორმატორული ქვესადგური N20
მისამართი ADDRESS	ს/ბ: 01.12.14.093.061
პროექტის ხელმძღვანელი POSITION	ბესიკ ბერიძე SURNAME
ხელმოწერა SIGNATURE	
მთავარი ინჟინერი CEO	ლ. ბოხუა
პროექტის მთავარი ინჟინერი PERFORMER	ლ. ცაბაძე L. Tsagareishvili

CORE
საკონსულტაციო და საინჟინრო კომპანია
ა(ა)იპ "ბიზნეს ინკუბატორი 1
+995 596 64 00 01
core.org.ge@gmail.com
www.core.org.ge
facebook.com/core.fb
ტელ. ურეკ ს/კ 406344422

ტრანსპორტირების ნაკადების ანალიზი

პროექტის ეტაპი SCALE	პროექტის ნომერი DATE 2024

ნახაზის დასახელება NAME OF THE DRAWING

ელექტრომომარაგების ქსელის განვითარების პროექტის ფარგლებში ნაძალადევის მუნიციპალიტეტში ქ.თბილისი

შენიშვნა:

ელ(ე)ნათობ ნაშრომ „ელექტრომომარაგების ქსელის განვითარების პროექტის ნაწილში ქ.თბილისი, ნაძალადევის მუნიციპალიტეტი, ს/ბ 01.12.14.093.061 ტრანსფორმატორული ქვესადგურის მშენებლობა 218.6.014-2014 “ ელ ნაძალადევის ქვესადგურის ავანტიტული პროექტის ნაწილში ქ.თბილისი, ნაძალადევის მუნიციპალიტეტი, ს/ბ 01.12.14.093.061 ტრანსფორმატორული ქვესადგურის მშენებლობა

1. ბაზისურ ტოპოგრაფიულ გეგმაზე ნაჩვენები ინფორმაციის სანდოობა 50 პროცენტია.
2. ტრანსფორმატორული ქვესადგურის მშენებლობა ნაწილში ელექტრომომარაგების ქსელის განვითარების პროექტის ნაწილში ქ.თბილისი, ნაძალადევის მუნიციპალიტეტი, ს/ბ 01.12.14.093.061 ტრანსფორმატორული ქვესადგურის მშენებლობა

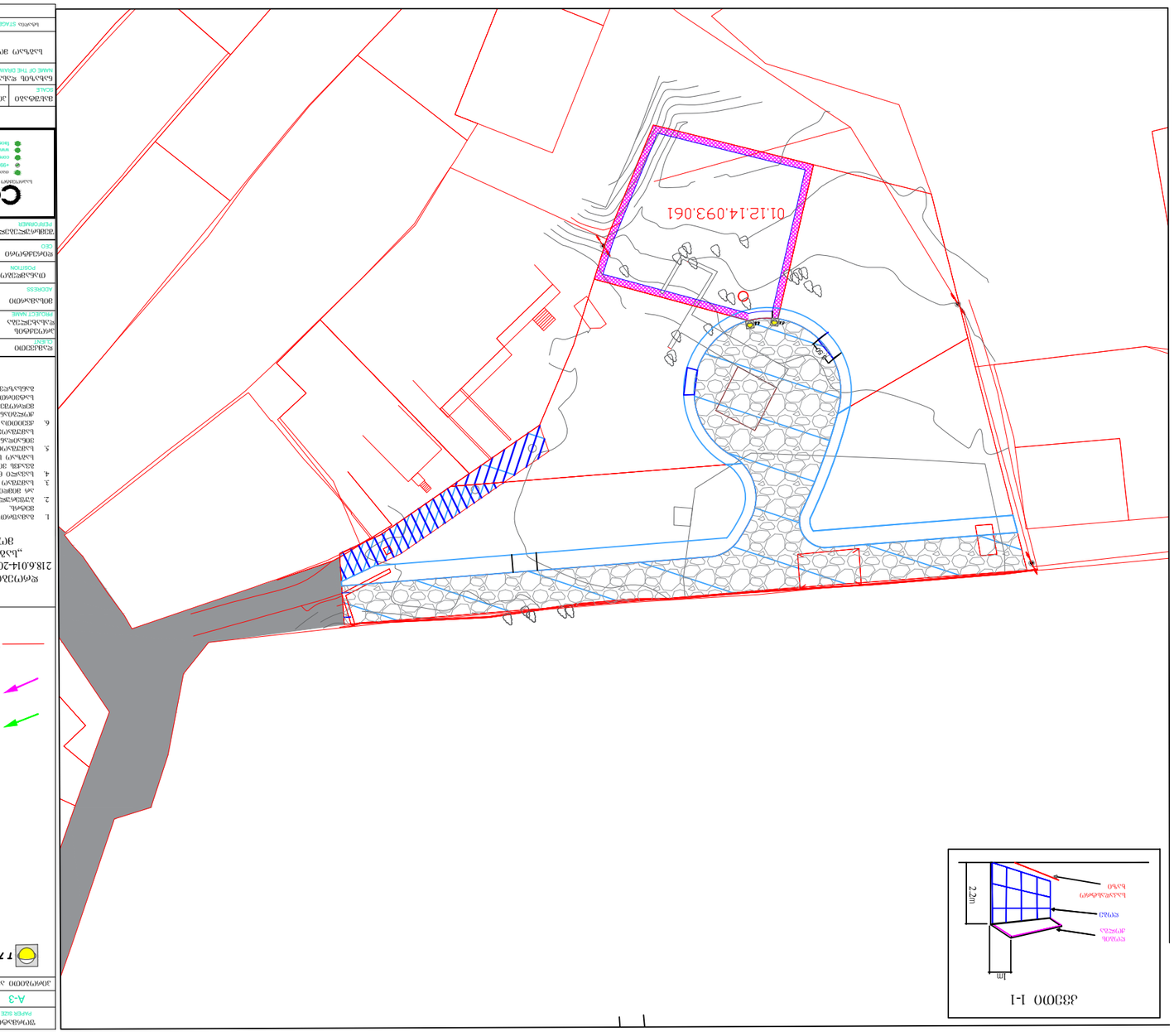

სტადია STAGE	დოკუმენტის INDEX	ფურცლის PAGES

ნაგებობის დასახელება
NAME OF THE DRAWING

მასშტაბი SCALE	პროექტის ნომერი PROJECT NO.	თარიღი DATE
		2024

TRANSPORTATION
ტრანსპორტირების სამინისტრო

საქართველოს სატრანსპორტო კორიდორი
CORE
ილიას ნაკალაქევი 1
+995 599 84 00 01
www.core.org.ge
core.org@gmail.com
facebook.com/core.ltc
ვაჟა-ფშაველას გამზირი, 71-73, ბათუმი

შემსრულებელი CONTRACTOR	ხელმძღვანელი T. MANAGER	
ხელმძღვანელი CHIEF ENGINEER	ხელმძ. ტექნიკური ექსპერტი L. BOKHUA	

დირექტორი POSITION	მანანა ბიწაძე MANANA BITSADZE
გვარი SURNAME	
სახელი NAME	

ობიექტის დასახელება PROJECT NAME	ქ.ბათუმი, ინდუსტრიული ზონის მიმდებარე ტერიტორიაზე ავტომობილების სადგომის მოწყობა
მისამართი ADDRESS	ქ. ბათუმი, ინდუსტრიული ზონის მიმდებარე ტერიტორია
ნახაზის დასახელება DRAWING TITLE	ზოგადი განლაგების გეგმა

ფორმატი PAPER SIZE	პროექტის # PROJECT #	ნახაზის # FILE NAME
A-3		

LEGEND ნახაზზე გამოყენებული აღნიშვნები

- ახალი ბეტონის ფილა
- ახალი ასფალტის საფარი
- ახალი ბეტონის ანკერები
- ახალი ბეტონის ბორდიური ქვა
- ახალი ბეტონის ფილა

შენიშვნა:

ნახაზი შედგენილია „ავტომობილების სადგომების მოწყობის ტექნიკური რეგლამენტის დამტკიცების შესახებ“ საქართველოს მთავრობის 2014 წლის 18 ივნისის №218 დადგენილების მოთხოვნების გათვალისწინებით

1. ბათუმის მუნიციპალიტეტის ტერიტორიაზე მოქმედი ნორმატიული დოკუმენტების მოთხოვნები;
2. პროექტით გათვალისწინებული ყველა სამშენებლო სამუშაო უნდა შესრულდეს ქვეყანაში მოქმედი სამშენებლო ნორმების და წესების მოთხოვნათა სრული დაცვით;
3. სამშენებლო მოედანი უნდა შემოიღობოს ლითონის ბადით;
4. სამშენებლო მოედანზე დასაშვებია მხოლოდ ის ტექნიკა, რომელიც უშუალოდ მონაწილეობს სამშენებლო სამუშაოებში;
5. სამშენებლო ტერიტორიაზე უნდა მოეწყოს სველი წერტილი, ხოლო ტექნიკის სველი რეცხვა უნდა მოხდეს სპეციალურად ამისთვის გამოყოფილ ადგილას;
6. ტექნიკის მიერ მოსატანი ინერტული მასალა უნდა დაიფაროს ბრეზენტით ან სხვა მსგავსი მასალით, რათა თავიდან იქნეს აცილებული მისი ფრენა ქარის ზემოქმედებით;
7. ნახაზზე ასახული ყველა ზომა მოცემულია მეტრებში, თუ სხვა რამ არ არის მითითებული;
8. ნახაზზე ასახული ყველა ზომა უნდა შემოწმდეს ადგილზე სამუშაოების დაწყებამდე.

შემსრულებელი: შპს „ავტომობილების სადგომების მშენებლობა, ექსპლუატაცია და მართვა“

დამკვეთი CLIENT	შპს „ქორე“
პროექტის დასახელება PROJECT NAME	ქ.თბილისი, ნაგვის ნაგავსაყრელის მიმდებარე ტერიტორიის ათვისება
მისამართი ADDRESS	01.12.14.093.061/
ავტორის ხელმოწერა SIGNATURE	გვარი SURNAME	სახელი POSITION
	ლ. ბოხუა L. BOKHUA	დირექტორი CEO
	ლ. ტაყვაიშვილი L. Tsagareishvili	ექსპერტიზის ჩამტარებელი EXPERT/EXAMINER

CORE
საქართველოს ეკონომიკური ზონები
0162, ქ. თბილისი, ალექსანდრე ყაზბეგის გამზ. 1
+995 596 64 00 01
core.org.ge@gmail.com
www.core.org.ge
facebook.com/core.fb
შპს „ქორე“ ს/კ 404364422

TRANSPORTATION	ტრანსპორტირების ორგანიზაცია
SCALE მასშტაბი	1:500
DATE თარიღი	2024
NAME OF THE DRAWING	ნახაზის დასახელება

ტერიტორიაზე მოძრავი ტრანსპორტის მოძრაობის ორგანიზაციის სქემა

STAGE სტადია	INDEX ინდექსი	PAGES ფურცლების რაოდენობა

LEGEND ნიშნების ექსპლიკაცია

T 7	2 G	
1.26	3 G	
40 3.24	2 G	
3.31	1 G	

ტერიტორიის მოსაზღვრე საავტომობილო გზის ნაწილზე მოძრავი ტრანსპორტის მოძრაობის ორგანიზაციის სქემა

ქალაქ თბილისის მუნიციპალიტეტის საჯარო სამართლის იურიდიული პირი – ქალაქ თბილისის მუნიციპალიტეტის ტრანსპორტისა და ურბანული განვითარების სააგენტო

წერილის ნომერი: **16-01241573197**
გაცემის თარიღი: **06/06/2024**

ადრესატი: ლიანა ბოხუა
პირადი ნომერი: 62006031069
მისამართი: გალი დიმიტროვის ქ. N 48

ქალაქ თბილისის მუნიციპალიტეტის სსიპ - ქალაქ თბილისის მუნიციპალიტეტის ტრანსპორტისა და ურბანული განვითარების სააგენტომ განიხილა 2024 წლის 4 ივნისის №01241564349-16 განცხადება, რომელთან დაკავშირებითაც გაცნობებთ შემდეგს:

დაკმაყოფილდეს 2024 წლის 4 ივნისის №01241564349-16 განცხადება და შეთანხმდეს ქალაქ თბილისში, ინტერნატის ქუჩის N 20-ში არსებულ მიწის ნაკვეთზე (საკადასტრო კოდი: N 01.12.14.093.061) საგზაო მოძრაობის ორგანიზების სქემა თანდართულ ბმულზე არსებული დანართის შესაბამისად.

საგზაო მოძრაობის ორგანიზების სქემები შეთანხმებულია იმ პირობით, რომ სამშენებლო ტექნიკა იმოძრავებს მოქმედი სამართლებრივი დადგენილი წესით.

ასევე გაცნობებთ, რომ საჭიროების შემთხვევაში, სსიპ ტრანსპორტისა და ურბანული განვითარების სააგენტო იტოვებს უფლებამოსილებას, მოითხოვოს სამუშაოების პერიოდში არსებული სიტუაციის საგზაო მოძრაობის ორგანიზების სქემის ალტერნატიული ვარიანტის წარმოდგენა. ამასთან, განსათავსებელი დროებითი საგზაო ნიშნები დამზადებული უნდა იყოს საქართველოში მოქმედი კანონმდებლობით გათვალისწინებული სტანდარტების შესაბამისად.

სამუშაოების მიმდინარეობის პერიოდში, საგზაო მოძრაობის ორგანიზების დროებითი სქემის მიხედვით გათვალისწინებული საგზაო ნიშნები უნდა განთავსდეს მოძრავ დგარზე, რათა არ დაზიანდეს მიმდებარე ტერიტორიაზე არსებული ინფრასტრუქტურა.

იმ შემთხვევაში, თუ სამუშაოებისათვის საჭირო დროებითი და არსებული საგზაო ნიშნები ეწინააღმდეგება/ხელს უშლის ერთმანეთს, საჭიროა უკვე არსებული საგზაო ნიშნები შეიფუთოს, ხოლო სამუშაოს დასრულებისთანავე დემონტაჟი უნდა გაუკეთდეს დროებით დამონტაჟებულ საგზაო მოძრაობის ორგანიზების ტექნიკურ საშუალებებს და ქუჩის სავალი ნაწილი (ყველა შეფუთული ნიშნის ჩათვლით) მოყვანილი იქნას პირვანდელ მდგომარეობაში.

დამატებით გაცნობებთ, რომ თუ მშენებლობის პერიოდში, საპროექტო ტერიტორიის მიმდებარედ, ხორციელდება სხვა სამშენებლო სამუშაოები და დროებითი საგზაო ნიშნები, რომლებიც განთავსებულია სხვა, ნებართვის მქონე, შემსრულებელი კომპანიის მიერ და კვეთს/ეწინააღმდეგება თქვენს მიერ დასამონტაჟებელ საგზაო ნიშნებს, დროებითი საგზაო ნიშნები დაიტანოთ საჭიროებისამებრ და აუცილებლობის შემთხვევაში, სამუშაოები განახორციელოთ უკვე განთავსებული დროებითი საგზაო ნიშნების გამოყენებით. ხოლო, სხვა შემსრულებლის მიერ, სამუშაოების დასრულებისა და ნიშნების დემონტაჟის შემთხვევაში, უზრუნველყოთ თქვენი საგზაო ნიშნების სრულად მონტაჟი, მოცემული პირობების შესაბამისად.

საგზაო მოძრაობის ორგანიზების სქემის ცვლილება საჭიროებს შეთანხმებას სააგენტოსთან.

გადაწყვეტილების გასაჩივრება, დაინტერესებული მხარის მიერ, შესაძლებელია ამ გადაწყვეტილების გაცნობიდან ერთი თვის ვადაში ქალაქ თბილისის მუნიციპალიტეტის მერთან (მისამართი: ჟ. შარტავას ქუჩა N7) კანონმდებლობით დადგენილი წესით.

დანართი: სსიპ - ტრანსპორტისა და ურბანული განვითარების სააგენტოს მიერ შეთანხმებული საგზაო მოძრაობის ორგანიზების სქემები იხილეთ თანდართულ ბმულზე :

https://cloud.msda.ge/index.php/s/ClZAuQF4Ys2Xmhb

პატივისცემით,

ვიქტორ წილოსანი

სააგენტოს უფროსი

გამოყენებულია კვალიფიციური ელექტრონული ხელმოწერა/ ელექტრონული შტამპი

საქართველოს შინაგან საქმეთა სამინისტროს
საპატრულო პოლიციის დეპარტამენტი

MINISTRY OF INTERNAL AFFAIRS OF GEORGIA
PATROL POLICE DEPARTMENT

06/06/2024

MIA 0 24 01673246

მოქალაქე ლიანა ბოხუას
ასლი: შსს საპატრულო პოლიციის დეპარტამენტის
ქ. თბილისის მთავარ სამმართველოს

ქალბატონო ლიანა,

შსს საპატრულო პოლიციის დეპარტამენტში განხილულ იქნა თქვენი განცხადება, რომელშიც ითხოვთ, ქალაქ თბილისში, ინტერნატის ქუჩის N 20-ში არსებულ მიწის ნაკვეთზე (ს/კ: 01.12.14.093.061) შესასვლელ-გამოსასვლელი გზის, სამშენებლო დამცავი ღობის მოწყობის და საგზაო-სატრანსპორტო ინფრასტრუქტურის ნაკადების მიმართულების საგზაო მოძრაობის ორგანიზაციის წარმოდგენილი დროებითი და მუდმივი სქემების შეთანხმებას.

ვითვალისწინებთ რა, ს.ს.ი.პ. ტრანსპორტისა და ურბანული განვითარების სააგენტოს (2024 წლის 6 ივნისის : 16-01241573197) თანხმობას შსს საპატრულო პოლიციის დეპარტამენტი ითანხმებს (საგზაო მოძრაობის უსაფრთხოების კუთხით) წარმოდგენილ დროებითი და მუდმივი მოძრაობის ორგანიზაციის სქემებს და არ არის წინააღმდეგი განახორციელოთ აღნიშნული სამუშაოები შემდეგი პირობების დაცვით:

- ქვეითად მოსიარულეთა უსაფრთხოების მიზნით დამცავი ღობის ფარგლებში მოეწყოს ქუჩის სავალი ნაწილის მხრიდან ქვეითად მოსიარულეთა ბილიკი, ღობე გზის სავალი ნაწილის მხრიდან გადაიხუროს და ღამის საათებში განათდეს;
- საგზაო მოძრაობის ორგანიზების სქემები შეთანხმებულია იმ პირობით, რომ სამშენებლო ტექნიკა იმოძრავებს მოქმედი სამართლებრივი დადგენილი წესით.
- სამშენებლო ობიექტზე მისასვლელი გზა (სამუშაოების განხორციელების პროცესში) აღიჭურვოს მოძრაობის რეგულირების ტექნიკური საშუალებებით შეთანხმებული სქემების შესაბამისად, ხოლო მიმდებარე ტერიტორიაზე არსებულ მოძრაობის ორგანიზების ტექნიკურ საშუალებებს გაუკეთდეს დროებით დემონტაჟი ან შეიფუთოს;
- საგზაო მოძრაობის რეგულირებისთვის და ფეხით მოსიარულეთა უსაფრთხო გადაადგილების მიზნით სამუშაოების მწარმოებლის მიერ გამოყოფილ იქნეს სპეც. ტანსაცმლით და ალმით აღჭურვილი საჭირო რაოდენობის თანამშრომელი;
- დაცული იქნას გზის სავალი ნაწილის სისაუფთავე, არ დაუშვათ სამშენებლო მასალისა და ტექნიკის გზის სავალ ნაწილზე განთავსება;
- სამუშაოების დასრულებისთანავე ფეხით მოსიარულეთა ბილიკი მოყვანილ იქნას არსებული სტანდარტის შესაბამისად, დროებითი მოძრაობის რეგულირების ტექნიკურ

0190, თბილისი, ნოე რამიშვილის ქ. №38
№38, Noe Ramishvili St. 0190, Tbilisi, Georgia
ტელ./Tel.: (+995 032) 2 41 42 42
ფაქსი/Fax: (+995 032) 2 41 85 02
E-mail: patrolinfo@mia.gov.ge

საშუალებებს გაუკეთდეს დემონტაჟი და გზის მიერთების ადგილები აღიჭურვოს მოძრაობის რეგულირების ტექნიკური საშუალებებით შეთანხმებული საგზაო მოძრაობის ორგანიზაციის სქემების შესაბამისად;

- სამუშაოების დაწყების შესახებ წინასწარ ეცნობოს ქ. თბილისის მუნიციპალიტეტის მერიის სსიპ ქონების მართვის სააგენტოს და შსს საპატრულო პოლიციის დეპარტამენტის სამორიგეო ნაწილს (241–85–04; 241–85–05).

მეორე ადრესატს: გთხოვთ, უზრუნველყოთ კონტროლის დაწესება წერილში მითითებულ პირობების შესრულებაზე და მოძრაობის რეგულირების ტექნიკური საშუალებების განთავსების მდგომარეობაზე. შეუსრულებლობის შემთხვევაში გაატარეთ ზომები საქართველოს ადმინისტრაციულ სამართალდარღვევათა კოდექსის 134 მუხლით გათვალისწინებული მოთხოვნების შესაბამისად.

დანართი: სქემა 1 ფაილად

პატივისცემით,

საპატრულო პოლიციის დეპარტამენტი /
საორგანიზაციო სამმართველო / საგზაო მოძრაობის
ზედამხედველობის განყოფილება
განყოფილების უფროსი
ბარბაქაძე დავით