საქართველოს შინაგან საქმეთა სამინისტროს
საპატრულო პოლიციის დეპარტამენტი

MINISTRY OF INTERNAL AFFAIRS OF GEORGIA
PATROL POLICE DEPARTMENT

15/05/2024

MIA 7 24 01424771

მოქ: კირკიტაძე გიორგი
ქ.თბილისი, სოფრომ მგალობლიშვილის 3,ოფისი 3
თქვენს 2024 წლის 14 მაისის განცხადებაზე

ასლი: შსს საპატრულო პოლიციის დეპარტამენტის
ქ. თბილისის მთავარ სამმართველოს

შსს საპატრულო პოლიციის დეპარტამენტში განხილულ იქნა თქვენი განცხადება, რომელშიც ითხოვთ ქ.თბილისში, მირიან მეფის ქუჩა, N 99-ში არსებულ მიწის ნაკვეთზე (საკადასტრო კოდი: N 01.10.08.005.195) სამშენებლო დამცავი ღობის მშენებლობის და საგზაო-სატრანსპორტო ინფრასტრუქტურის ნაკადების მიმართულების საგზაო მოძრაობის ორგანიზაციის წარმოდგენილი დროებითი და მუდმივი სქემების შეთანხმებას.

ვითვალისწინებთ რა, ს.ს.ი.პ. ტრანსპორტისა და ურბანული განვითარების სააგენტოს (14.05.24წ 16-01241351839) თანხმობას შსს საპატრულო პოლიციის დეპარტამენტი ითანხმებს საგზაო მოძრაობის უსაფრთხოების კუთხით წარმოდგენილ დროებითი და მუდმივი მოძრაობის ორგანიზაციის სქემებს და არ არის წინააღმდეგი განახორციელოთ აღნიშნული სამუშაოები შემდეგი პირობების დაცვით:

- ქვეითად მოსიარულეთა უსაფრთხოების მიზნით დამცავი ღობის ფარგლებში მოეწყოს ქუჩის სავალი ნაწილის მხრიდან ქვეითად მოსიარულეთა ბილიკი, ღობე გზის სავალი ნაწილის მხრიდან გადაიხუროს და ღამის საათებში განათდეს;
- სამშენებლო ობიექტზე მისასვლელი გზა (სამუშაოების განხორციელების პროცესში) აღიჭურვოს მოძრაობის რეგულირების ტექნიკური საშუალებებით შეთანხმებული სქემების შესაბამისად, ხოლო მიმდებარე ტერიტორიაზე არსებულ მოძრაოის ორგანიზების ტექნიკურ საშუალებებს გაუკეთდეს დროებით დემონტაჟი ან შეიფუთოს;
- საგზაო მოძრაობის რეგულირებისთვის და ფეხით მოსიარულეთა უსაფრთხო გადაადგილების მიზნით სამუშაოების მწარმოებლის მიერ გამოყოფილ იქნეს სპეც. ტანსაცმლით და ალმით აღჭურვილი საჭირო რაოდენობის თანამშრომელი;
- დაცული იქნას გზის სავალი ნაწილის სისაუფთავე, არ დაუშვათ სამშენებლო მასალისა და ტექნიკის გზის სავალ ნაწილზე განთავსება;
- სამუშაოების დასრულებისთანავე ფეხით მოსიარულეთა ბილიკი მოყვანილ იქნას პირვანდელ მდგომარეობაში, დროებითი მოძრაობის რეგულირების ტექნიკურ

0190, თბილისი, ნოე რამიშვილის ქ. №38
№38, Noe Ramishvili St. 0190, Tbilisi, Georgia
ტელ./Tel.: (+995 032) 2 41 42 42
ფაქსი/Fax: (+995 032) 2 41 85 02
E-mail: patrolinfo@mia.gov.ge

საშუალებებს გაუკეთდეს დემონტაჟი და გზის მიერთების ადგილები აღიჭურვოს მოძრაობის რეგულირების ტექნიკური საშუალებებით შეთანხმებული საგზაო მოძრაობის ორგანიზაციის სქემების შესაბამისად;

- სამუშაოების დაწყების შესახებ წინასწარ ეცნობოს ქ. თბილისის მუნიციპალიტეტის მერიის სსიპ ქონების მართვის სააგენტოს და შსს საპატრულო პოლიციის დეპარტამენტის სამორიგეო ნაწილს (241–85–04; 241–85–05).

მეორე ადრესატს: გთხოვთ, უზრუნველყოთ კონტროლის დაწესება წერილში მითითებულ პირობების შესრულებაზე და მოძრაობის რეგულირების ტექნიკური საშუალებების განთავსების მდგომარეობაზე. შეუსრულებლობის შემთხვევაში გაატარეთ ზომები საქართველოს ადმინისტრაციულ სამართალდარღვევათა კოდექსის 134 მუხლით გათვალისწინებული მოთხოვნების შესაბამისად.

დანართი: სქემა 1 ფაილად

საპატრულო პოლიციის დეპარტამენტი /
საორგანიზაციო სამმართველო / საგზაო მოძრაობის
ზედამხედველობის განყოფილება
განყოფილების უფროსი
ბარბაქაძე დავით

ქალაქ თბილისის მუნიციპალიტეტის საჯარო სამართლის იურიდიული პირი – ქალაქ თბილისის მუნიციპალიტეტის ტრანსპორტისა და ურბანული განვითარების სააგენტო

წერილის ნომერი: **16-01241351839**
გაცემის თარიღი: **14/05/2024**

ადრესატი: გიორგი კირკიტაძე
პირადი ნომერი: 01013012659
მისამართი: თბილისი პეკინის გამზ. N 27

ქალაქ თბილისის მუნიციპალიტეტის სსიპ - ქალაქ თბილისის მუნიციპალიტეტის ტრანსპორტისა და ურბანული განვითარების სააგენტომ განიხილა 2024 წლის 9 მაისის № 012413029-16 განცხადება, რომელთან დაკავშირებითაც გაცნობებთ შემდეგს:

დაკმაყოფილდეს 2024 წლის 9 მაისის № 012413029-16 განცხადება და შეთანხმდეს ქალაქ თბილისში, მირიან მეფის ქუჩა, N 99-ში არსებულ მიწის ნაკვეთზე (საკადასტრო კოდი: N 01.10.08.005.195) საგზაო მოძრაობის ორგანიზების სქემა თანდართულ ბმულზე არსებული დანართის შესაბამისად.

საგზაო მოძრაობის ორგანიზების სქემები შეთანხმებულია იმ პირობით, რომ სამშენებლო ტექნიკა იმოძრავებს მოქმედი სამართლებრივი დადგენილი წესით.

ასევე გაცნობებთ, რომ საჭიროების შემთხვევაში, სსიპ ტრანსპორტისა და ურბანული განვითარების სააგენტო იტოვებს უფლებამოსილებას, მოითხოვოს სამუშაოების პერიოდში არსებული სიტუაციის საგზაო მოძრაობის ორგანიზების სქემის ალტერნატიული ვარიანტის წარმოდგენა.

სამუშაოების მიმდინარეობის პერიოდში, საგზაო მოძრაობის ორგანიზების დროებითი სქემის მიხედვით გათვალისწინებული საგზაო ნიშნები უნდა განთავსდეს მოძრავ დგარზე, რათა არ დაზიანდეს მიმდებარე ტერიტორიაზე არსებული ინფრასტრუქტურა.

იმ შემთხვევაში, თუ სამუშაოებისათვის საჭირო დროებითი და არსებული საგზაო ნიშნები ეწინააღმდეგება/ხელს უშლის ერთმანეთს, საჭიროა უკვე არსებული საგზაო ნიშნები შეიფუთოს, ხოლო სამუშაოს დასრულებისთანავე დემონტაჟი უნდა გაუკეთდეს დროებით დამონტაჟებულ საგზაო მოძრაობის ორგანიზების ტექნიკურ საშუალებებს და ქუჩის სავალი ნაწილი (ყველა შეფუთული ნიშნის ჩათვლით) მოყვანილი იქნას პირვანდელ მდგომარეობაში.

დამატებით გაცნობებთ, რომ თუ მშენებლობის პერიოდში, საპროექტო ტერიტორიის მიმდებარედ, ხორციელდება სხვა სამშენებლო სამუშაოები და დროებითი საგზაო ნიშნები, რომლებიც განთავსებულია სხვა, ნებართვის მქონე, შემსრულებელი კომპანიის მიერ და კვეთს/ეწინააღმდეგება თქვენს მიერ დასამონტაჟებელ საგზაო ნიშნებს, დროებითი საგზაო ნიშნები დაიტანოთ საჭიროებისამებრ და აუცილებლობის შემთხვევაში, სამუშაოები განახორციელოთ უკვე განთავსებული დროებითი საგზაო ნიშნების გამოყენებით. ხოლო, სხვა შემსრულებლის მიერ, სამუშაოების დასრულებისა და ნიშნების დემონტაჟის შემთხვევაში, უზრუნველყოთ თქვენი საგზაო ნიშნების სრულად მონტაჟი, მოცემული პირობების შესაბამისად.

საგზაო მოძრაობის ორგანიზების სქემის ცვლილება საჭიროებს შეთანხმებას სააგენტოსთან.

გადაწყვეტილების გასაჩივრება, დაინტერესებული მხარის მიერ, შესაძლებელია ამ გადაწყვეტილების

გაცნობიდან ერთი თვის ვადაში ქალაქ თბილისის მუნიციპალიტეტის მერთან (მისამართი: ჟ. შარტავას ქუჩა N7) კანონმდებლობით დადგენილი წესით.

დანართი: სსიპ - ტრანსპორტისა და ურბანული განვითარების სააგენტოს მიერ შეთანხმებული საგზაო მოძრაობის ორგანიზების სქემები იხილეთ თანდართულ ბმულზე :

https://cloud.msda.ge/index.php/s/YA39rG9E8ghEV8u

პატივისცემით,

ვიქტორ წილოსანი

სააგენტოს უფროსი

გამოყენებულია კვალიფიციური
ელექტრონული ხელმოწერა/
ელექტრონული შტამპი

შემსრულებელი Executor	მარიამ ქემერტელიძე Mariam Kemertelidze	

საგზაო ნიშნები
Road signs

!საგანგებო სიტუაციების მართვის სამსახურის მოთხოვნებიდან გამომდინარე, სახანძრო უსაფრთხოებისთვის საჭიროა საპროექტო შენობის სამი ფასადი იყოს მისაწვდომი, შესაბამისად ჩრდილოეთით დატანილი პერსპექტიული სამანქანო გზის მოწყობა საჭიროებას წარმოადგენს.

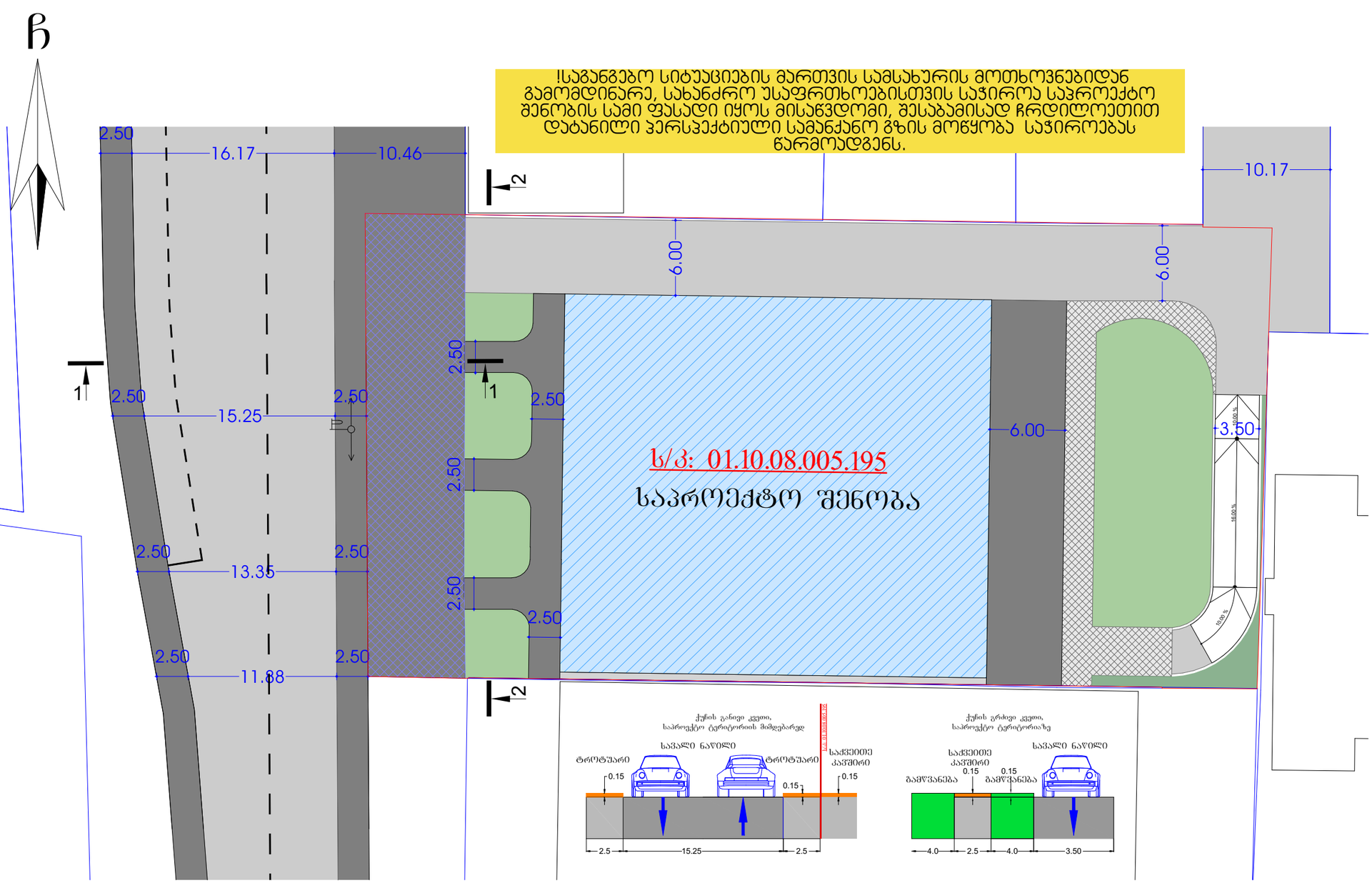

მისამართი
Address

ქალაქი თბილისი, მირიან მეფის ქუჩა, № 99
(ს/კ: 01.10.08.005.195)

პროექტის დასახელება
Project

საგზაო მოძრაობის ორგანიზების სქემა მ. 1:350
მრავალფუნქციური კომპლექსის მშენებლობისთვის

პირობითი ნიშნები
Conditional signs

ჭიშკარი

ექსპლიკაცია
Explication

- ტროტუარი
- შშმ პირთა პანდუსი
- სერვიტუტი
- არსებული შენობა
- საძვეითე კაუშირი

შშმ პირთა პანდუსების ზომები

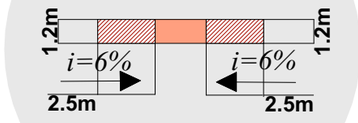

შემსრულებელი Executor	მარიამ ქემერტელიძე Mariam Kemertelidze	

საგზაო ნიშნები
Road signs

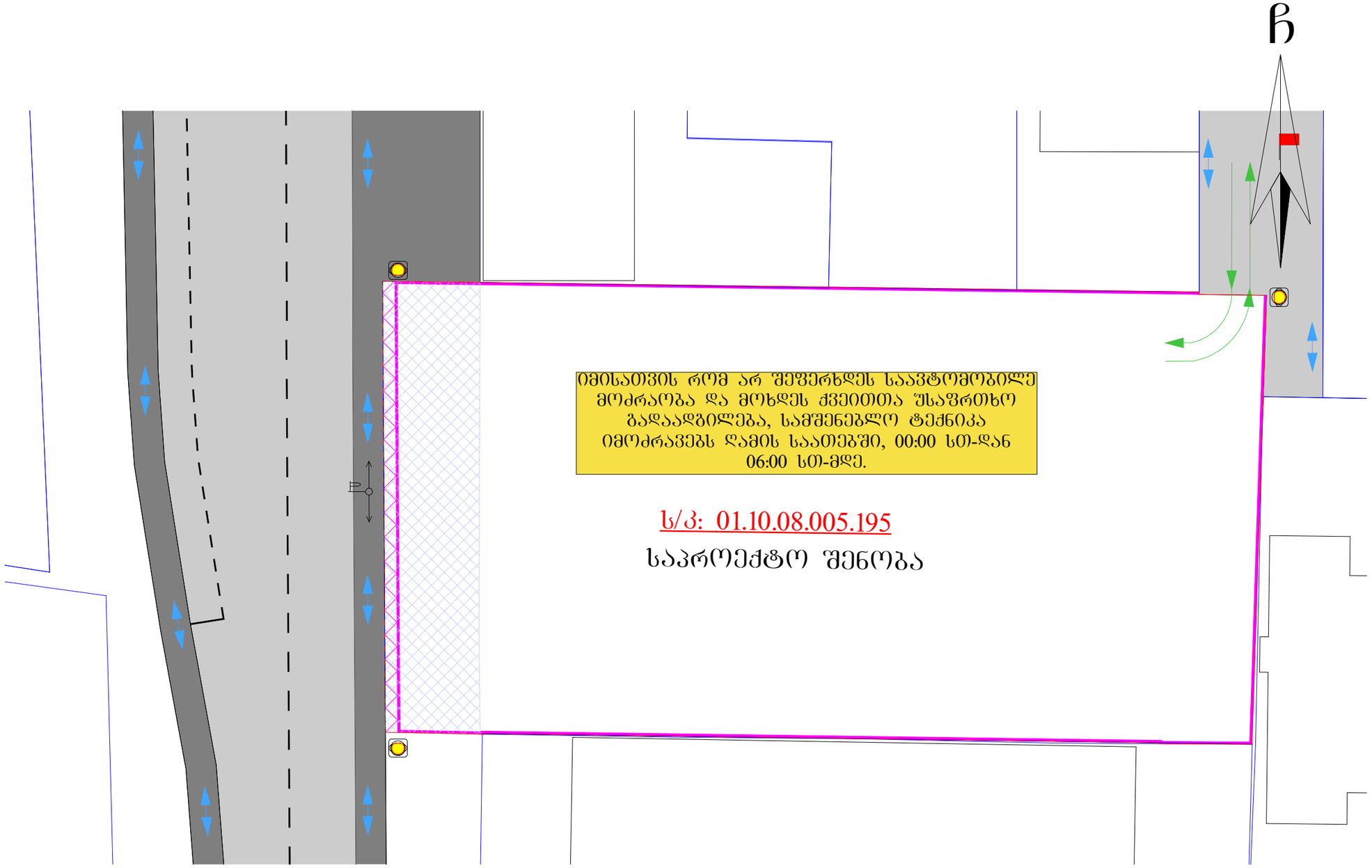

მისამართი
Address

ქალაქი თბილისი, მირიან მეფის ქუჩა, № 99
(ს/ჯ: 01.10.08.005.195)

პროექტის დასახელება
Project

საგზაო მოძრაობის ორგანიზების დროებითი სქემა
(მშენებლობის პერიოდში) მ. 1:350
მრავალფუნქციური კომპლექსის მშენებლობისთვის

პირობითი ნიშნები
Conditional signs

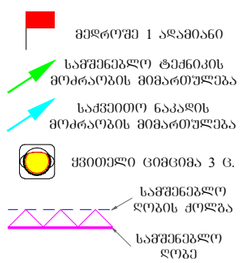

შენიშვნა
Note

დროებითი სქემა შედგენილია „ოდმ 218.6.014-2014“ და საქართველოს კანონის საგზაო მოძრაობის შესახებ -ის მოთხოვნებით

1. გამაფრთხილებელი ზონის სიგრძე შეადგენს 50მ-ს.
2. არსებული სიტუაციიდან გამომდინარე განლევნის და ბუფერული ზონები არ ეწყობა.
3. ქვეითთა უსაფრთხო მოძრაობა უზრუნველყოფილია ძოლგიანი და მოაჯირიანი დროებითი ღობით. მედროშე კი მიუთითებს მცირეტვირთამწეობის სატვირთო ავტომობილს სქემაზე აღნიშნულ მისთვის განკუთვნილ მიმართულებას

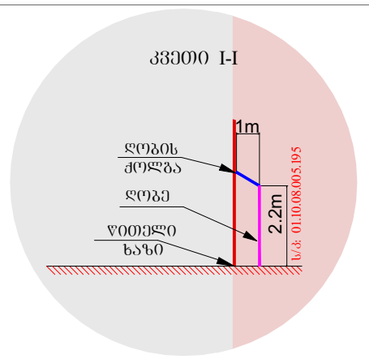

შემსრულებელი Executor	მარიამ ქემერტელიძე Mariam Kemertelidze	

საგზაო ნიშნები
Road signs

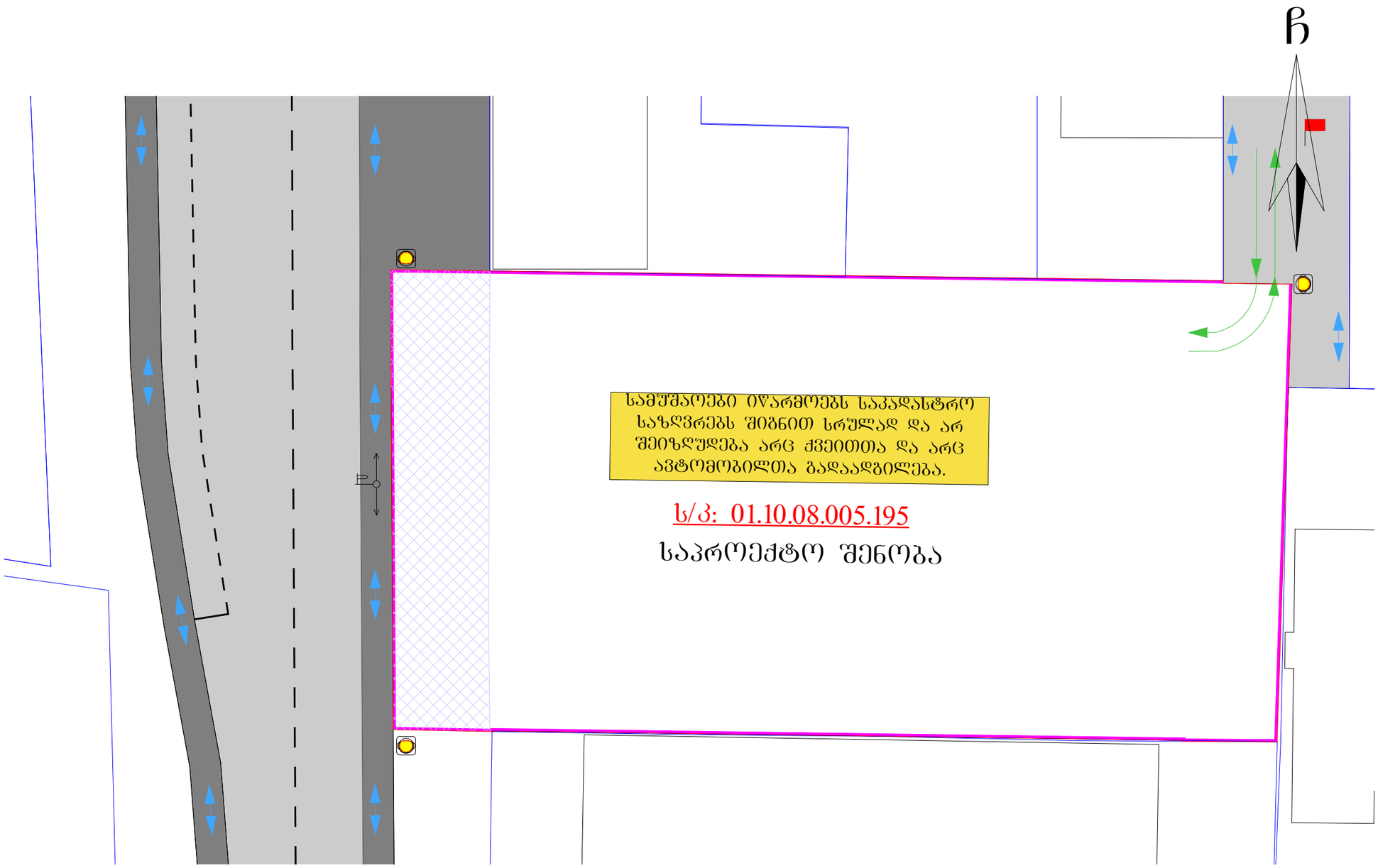

სამშენებლო ობიექტის საკადასტრო საზღვრებს შიგნით სრულად და არ შეიზღუდება არც ქვეითთა და არც ავტომობილთა გადაადგილება.

ს/კ: 01.10.08.005.195

საპროექტო შენობა

მისამართი
Address

ქალაქი თბილისი, მირიან მეფის ქუჩა, № 99
(ს/ჯ: 01.10.08.005.195)

პროექტის დასახელება
Project

სამშენებლო ობიექტის მონტაჟი-დემონტაჟის პერიოდში საგზაო მოძრაობის ორგანიზების დროებითი სქემა მ. 1:350
მრავალფუნქციური კომპლექსის მშენებლობისთვის

ჰორიზონტალური ნიშნები
Conditional signs

- მედროშე 1 ადამიანი
- სამშენებლო ტექნიკის მოძრაობის მიმართულება
- საქვეითო ნაკადის მოძრაობის მიმართულება
- ყვითელი ციმციმა 3 ც.
- სასიგნალე ლენტი

შენიშვნა
Note

დროებითი სქემა შედგენილია „ორდმ 218.6.014-2014“ და საქართველოს კანონის საგზაო მოძრაობის შესახებ -ის მოთხოვნებით

1. გამაფრთხილებელი ზონის სიგრძე შეადგენს 50მ-ს.
2. არსებული სიტუაციიდან გამომდინარე განლევნის და ბუფერული ზონები არ ეწყობა.
3. ერთი მედროშე მიუთითებს მცირეტვირთამწყობის სატვირთო ავტომობილს სქემაზე აღნიშნულ მისთვის განკუთვნილ მიმართულებას.

მიწის ნაკვეთის ტოპოგრაფიული გეგმა

New Point

ქალაქი თბილისი, დასახლება დიდი დიღომი, მიკრო/რაიონი III, კორპუსი №37-ის მიმდებარედ, (ნაკვეთი №4/5) (ს/კ: 01.10.08.005.193)
შპს „გ.თ.ბ"-ს (ს/ნ:404513335) საკუთრებაში რეგისტრირებული 2363 კვ.მ. არასასოფლო-სამეურნეო
დანიშნულების მიწის ნაკვეთის და მისი მიმდებარე ტერიტორიის ტოპოგრაფიული გეგმა

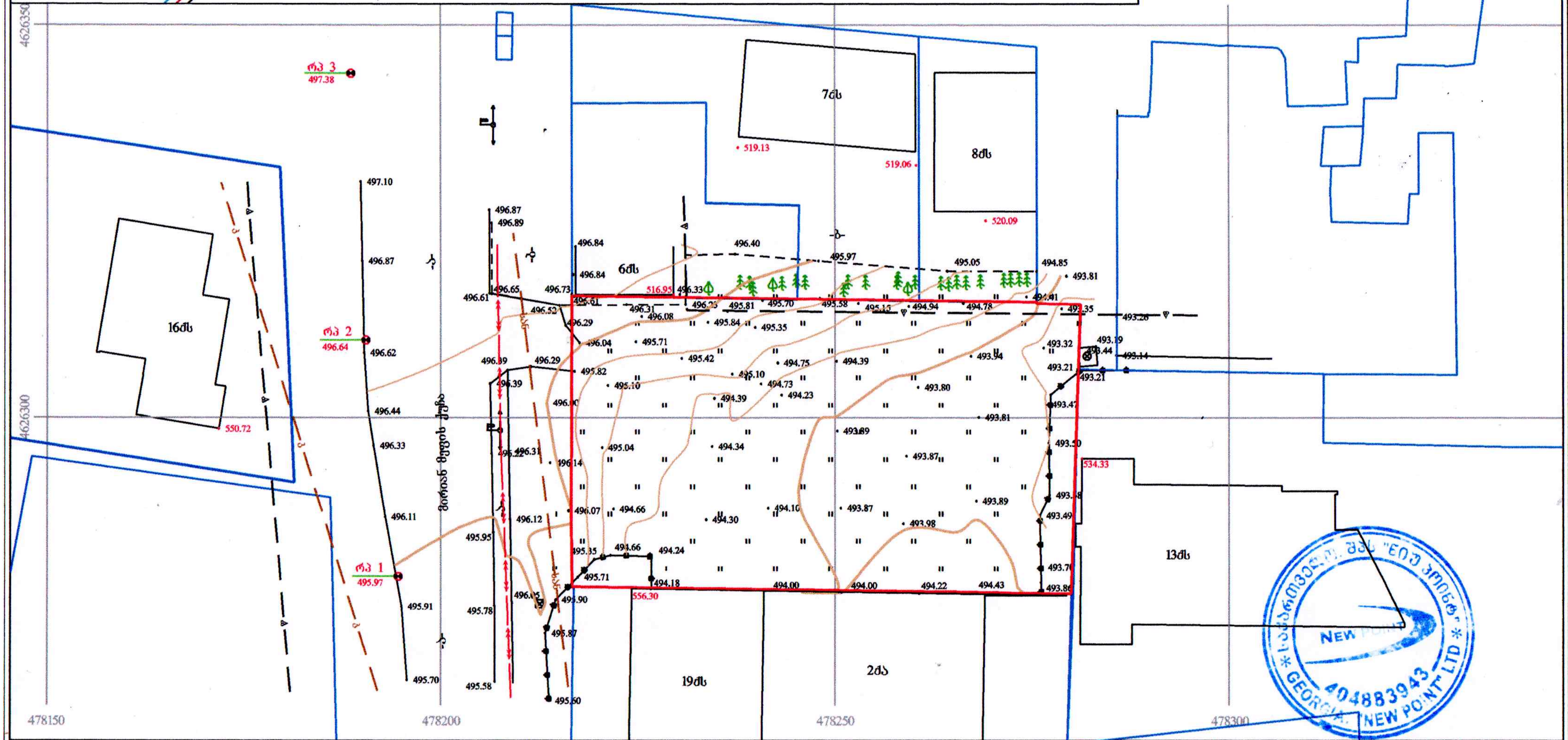

პირობითი აღნიშვნები

WGS 1984-ის კოორდინატთა სისტემის UTM პროექცია

- საცხოვრებელი შენობა
- არასაცხოვრებელი შენობა
- მშენებარე შენობა
- ნანგრევი
- ფარდული
- ფოთლოვანი ხე
- ხილკენკროვანი ხე
- წიწვოვანი ხე
- პალმა
- ბუჩქი/ მასიური ბუჩქი
- ვაზი
- გარე განათება
- ხის ღობე
- ღობე
- ლითონის ღობე
- ქვის კედელი
- კედელი
- ფლატე
- რკინიგზა
- სამეთვალყურეო ჭები
- ელ. გადამცემი ხაზი
- წყალგაყვანილობა
- გაზი
- კანალიზაცია
- სანიაღვრე
- კავშირგაბმულობა
- ელ. ქსელები
- გათბობა

შენიშვნა: 1) გეგმაზე დატანილია საჯარო რეესტრში რეგისტრირებული ნაკვეთის საზღვრები
2) ვინაიდან გეგმაზე დატანილია მხოლოდ რეგისტრირებული მიწისქვეშა კომუნიკაციები მათი მდებარეობების დაზუსტება მოხდეს ყველა კომუნიკაციის წარმომადგენლებთან

New Point

შპს „ნიუ პოინტ"
საქართველო, თბილისი, მგალობლიშვილის ქუჩა N3, I სართული, ოფისი N3; ს/ნ: 404883943

www. newpoint.ge info@newpoint.ge
ტელ: / tel: +995 32 2945808; მობ: / cell phone: +995 557 704433;

Ltd „NewPoint"
office N3, floor N1, 3 Mgaloblishvili str.
Tbilisi, Georgia ID: 404883943

დირექტორი:	[signature]	გ. კირკიტაძე
აზომა:	[signature]	ვ. ვირსალაძე
დახაზა:	[signature]	ვ. ვირსალაძე
მასშტაბი: 1:500	ფორმატი: A3	09/08/2023 წ.

Stamp: შპს "ნიუ პოინტ" * "NEW POINT" LTD * GEORGIA * 404883943