

ტოპოგრაფიული გეგმა

მისამართი: ქ. თბილისი, დასახლება დიდი დიღომი,
ველოტრეკის მიმდებარედ

01.10.06.001.221 ----- 2941 კვ.მ.

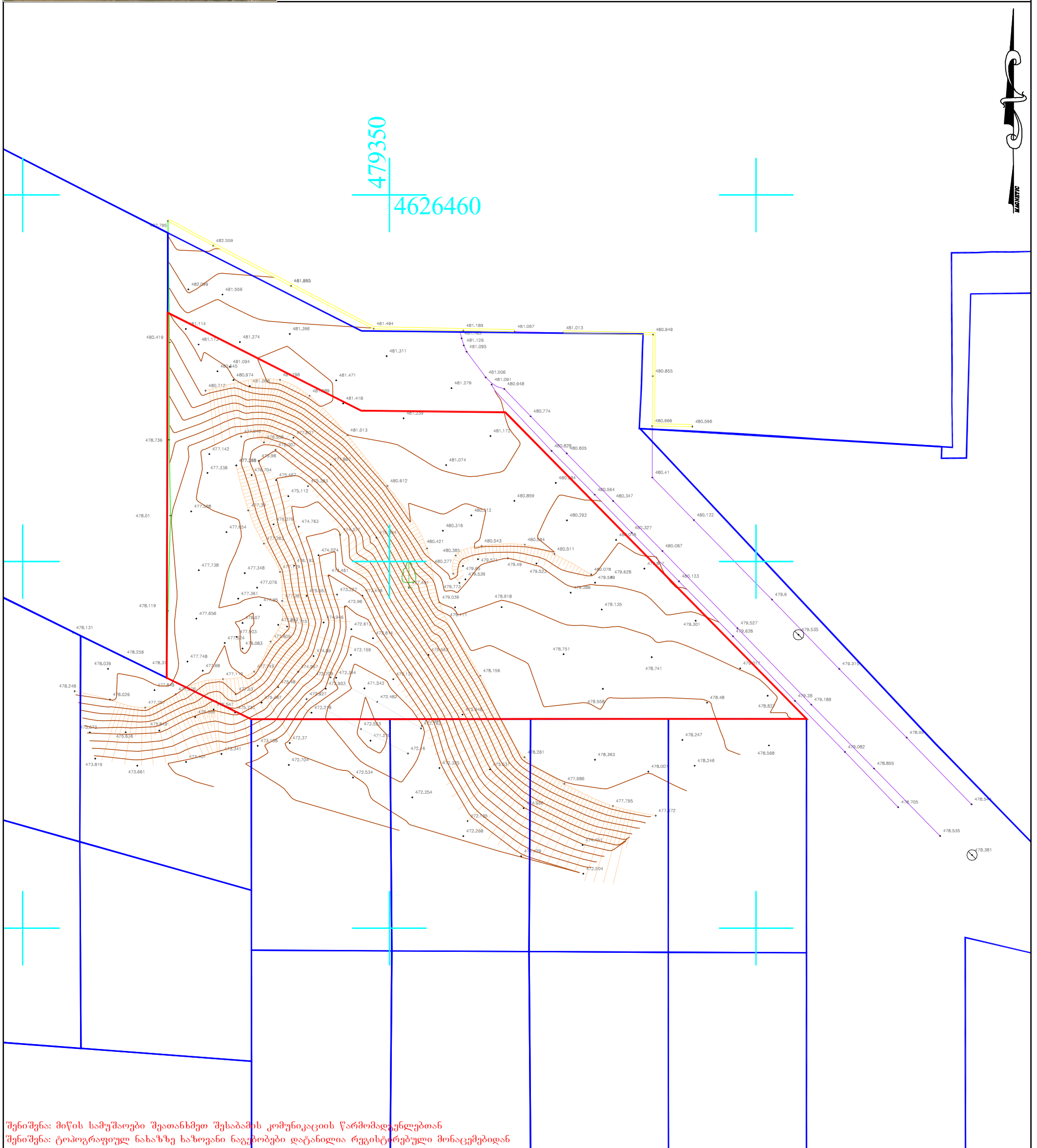

შენიშვნა: მიწის სამუშაოები შეათანხმეთ შესაბამის კომუნიკაციის წარმომადგენლებთან
შენიშვნა: ტოპოგრაფიულ ნახაზზე ხაზოვანი ნაგებობები დატანილია რეგისტრებული მონაცემებიდან

პირობითი აღნიშვნები						
კანალიზაცია	ბუჩქი	ნაკეთის საზღვარი	ღობე-მავთულბადე	ტრანსფორმატორი	ი.მ. „გიორგი შიოშვილი“	
დენის კაბელი	გაზონი	შენობა	ხის ღობე	რადიო - ტელე ანძა		
გაზის მილი	სამეთვალყურეო ჭები	არკა	ბორდიური	ლამპიონები	შეასრულა	გ. შიოშვილი
წყლის მილი	შადრევანი	ფარდული	ბეტონი	ელექტრო ბოძი	დირექტორი	გ. შიოშვილი
კავშირგაბმულობა	ონკანი	კიბე	კედელი	რკინიგზა	1:500	25.06.2019წ.
	წყარო ან ჭა	ვაზი	საყრდენი კედელი	იზოჰიფსი		
	ბენზინგასამართი სადგური	ფოთლოვანი ხე	ბილიკი	შუქნიშანი		
	მაღალი ძაბვის გადამცემი	წიწვოვანი ხე	გზის კონტური	საგზაო ნიშანი		
		ხეხილის ხე	ფლატე			
		პალმა				

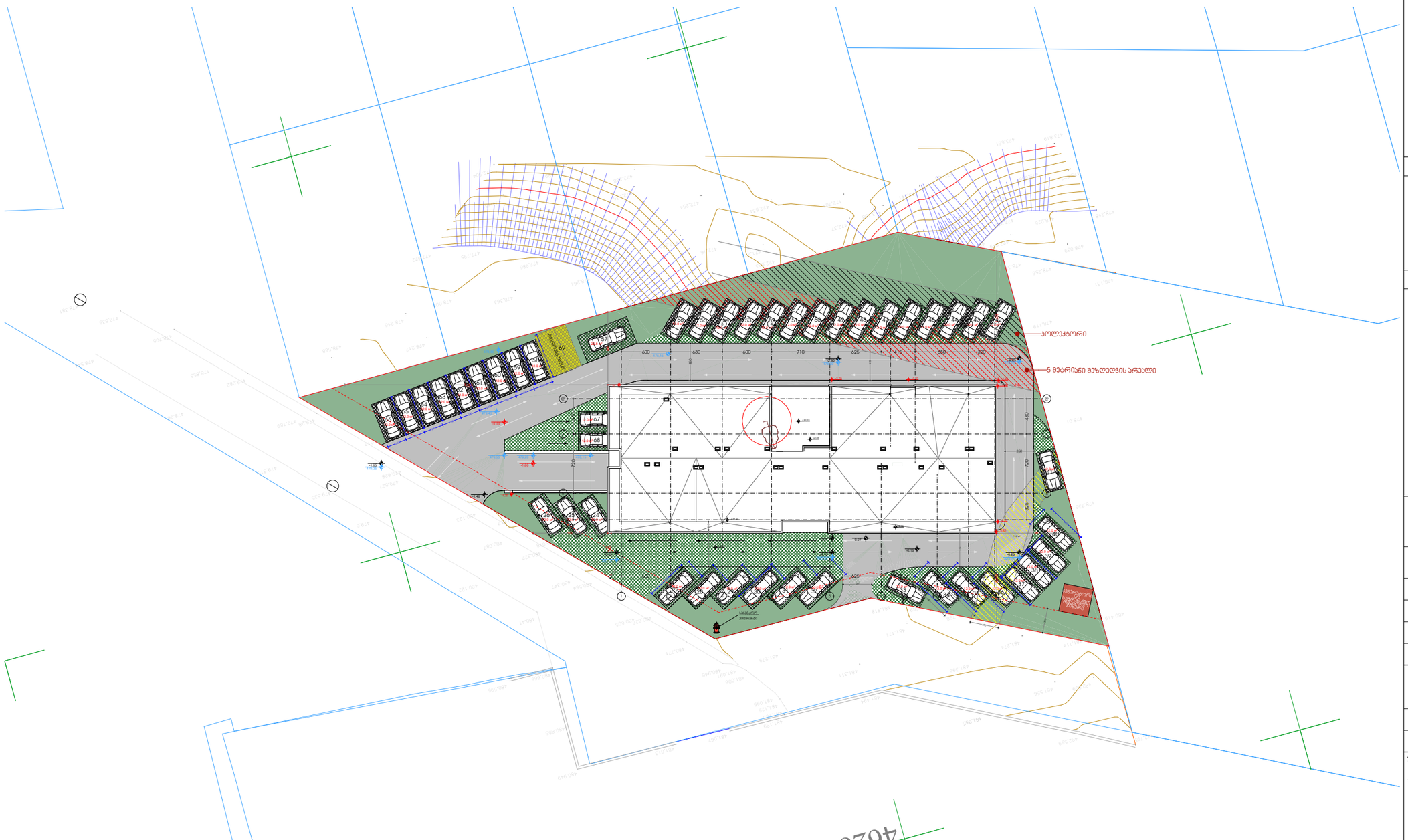

ფორმატი	დაკვეთა №	პროექტი №	შაილის სახელი
A3			

პირობითი აღნიშვნები

საკადასტრო საზღვარი

წყლის გადასვლის მიმართულება

შენიშვნები

1.ნახაზზე ცვლილება მშენებლობისას შეთანხმებული უნდა იქნას პროექტის ავტორთან
2.შურცლის კორექტირებით ავტომატურად უქმდება წინა ვარიანტი
3.კარ-შანჯრის და ვიტრაჟების სპეციფიკაცია იხ. პროექტის შესაბამის ნაწილში

სიტუაციური სქემა

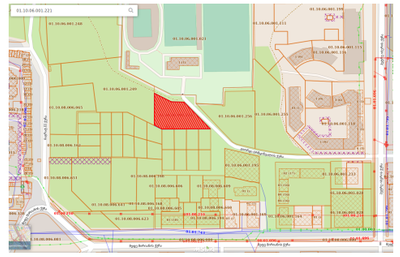

პროექტი: მრავალბინიანი საცხოვრებელი სახლის არქიტექტურული პროექტი (კორექტირება)

მისამართი: 01.10.06.001.221
ქალაქი თბილისი, გიორგი ბრწყინვალის ქუჩა, N 54

თანამდებობა	გვარი	ხელმოწერა
დირექტორი	დ. ბალდავაძე	
მთ.არქიტექტორი		
ავტორი	დ. ჭანტურია	
კონსტრუქტორი		
დაამუშავა		

შპს "ედემი"
საპროექტო ჯგუფი
ტელ: 599934237

დამკვეთი:
შპს "ედემი"

არქიტექტურული ნაწილი

მასშტაბი		თარიღი	25/12/2023

გლოკი	
ნახაზი	

გენგეგმა	ახალი მშენებლობა		
	№	კორექტ.	თარიღი
	1		
	2		

სტადია	ინდექსი	ფურცელი
საპროექტო ნახაზები		