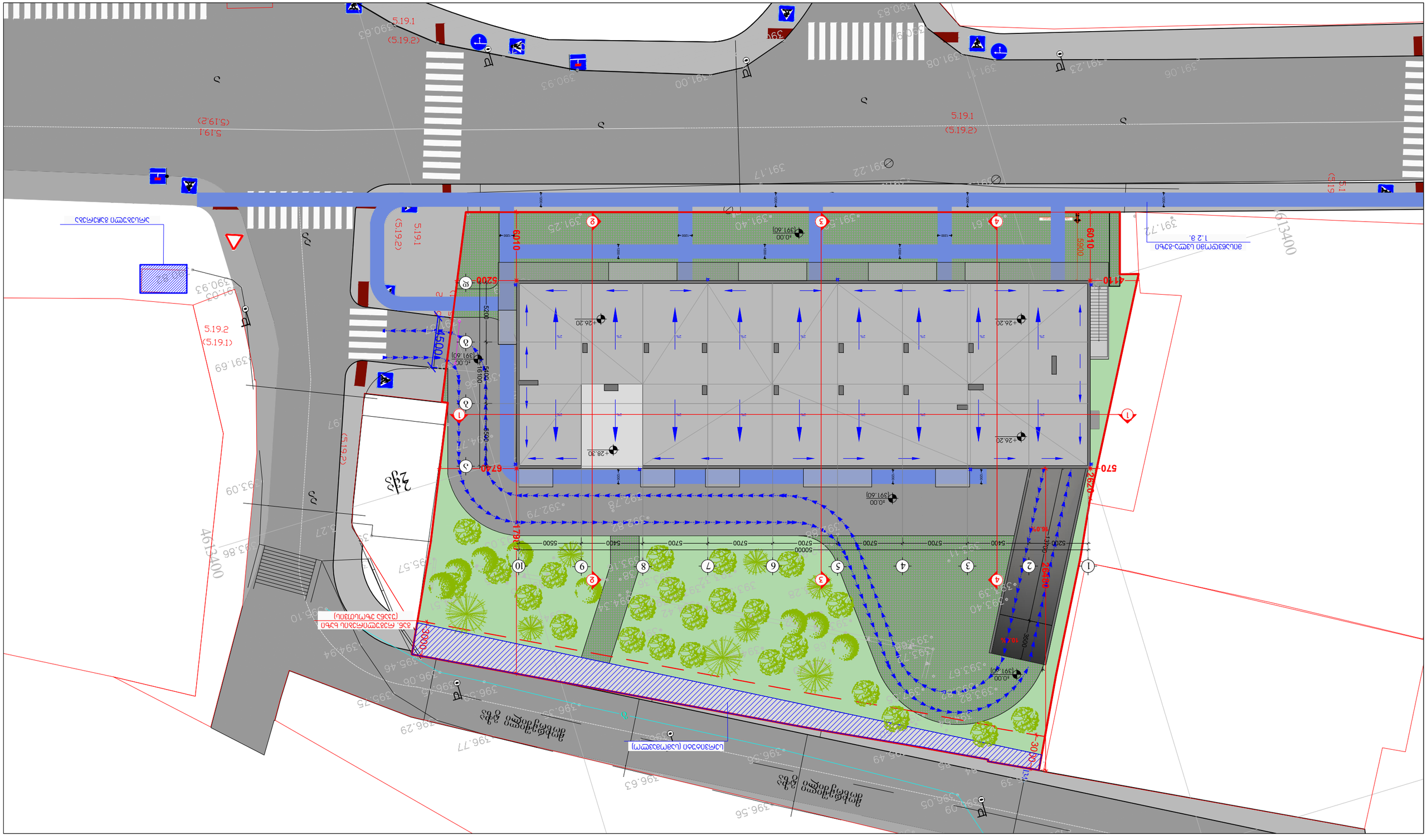
5.19.1
(5.19.2)
6010
5200
4110
5000
6740
5700
2620
3000
3900
5500
5400
5700
5000
5200
3700
2500
1200
1000
+0.00
(391.60)
+26.20
+28.30
391.22
391.17
391.08
391.11
391.06
391.23
390.83
390.91
390.63
390.93
391.00
391.25
391.40
391.57
391.61
391.72
391.69
393.09
393.86
394.03
395.10
394.94
395.46
396.06
396.35
396.29
396.77
396.30
396.49
396.63
396.56
396.05
393.40
393.29
393.82
393.67
394.34
395.57
395.11
392.79
392.78
392.97
392.52
392.94
392.97
392.97
392.97

ტოპოგრაფიული გადაღება

მასშტაბი 1:500

მისამართი: ქ. თბილისი, ბოგდან ხმელნიცკის ქუჩა №14

საკ. კოდი: 01.19.35.001.021

ფართობი: 2542 მ²

სარგებლობის ფორმა: კერძო საკუთრება

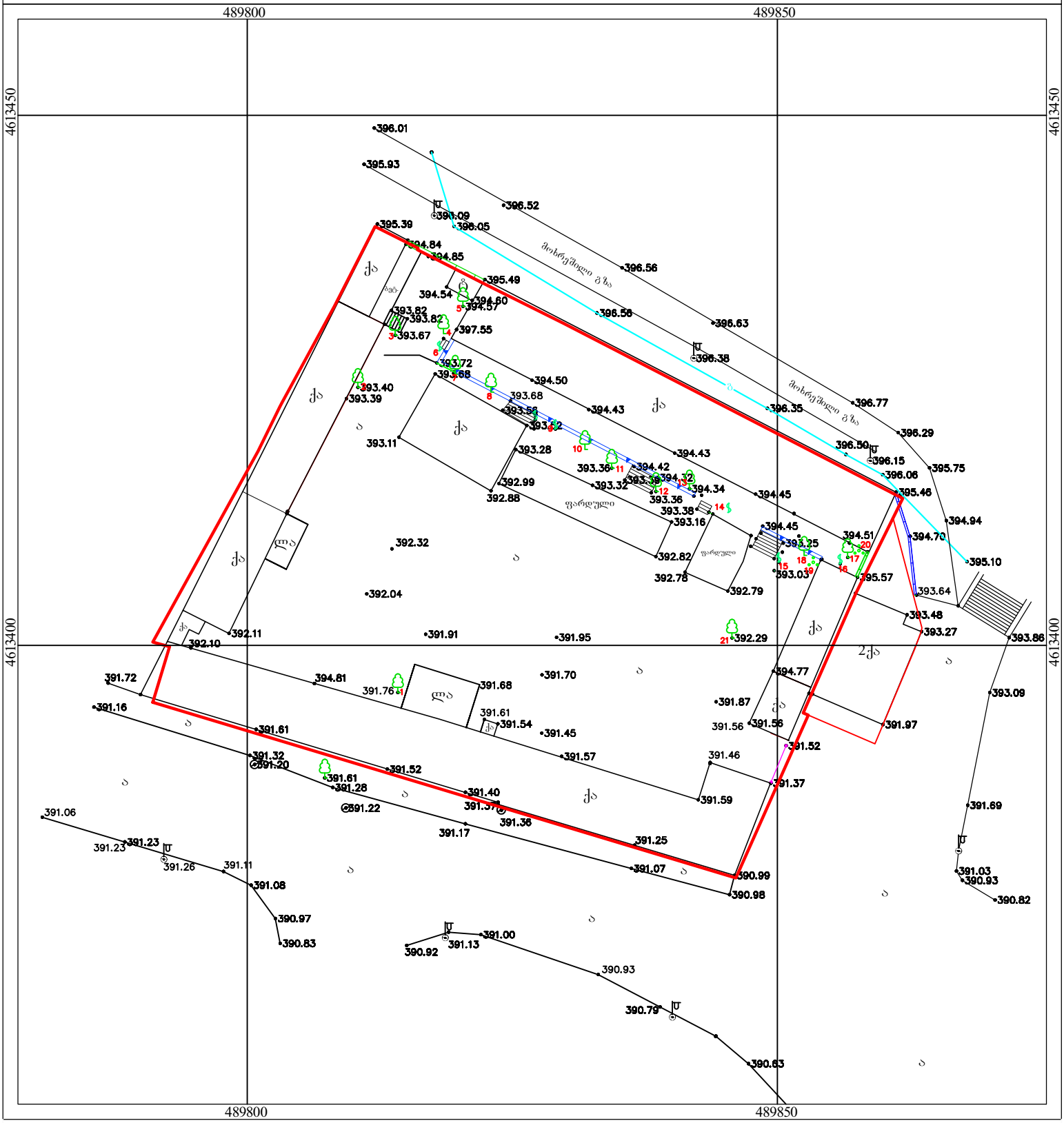

პირობითი ნიშნები

ქქს. საცხოვრებელი სახლობრივი

კორპუსინგალი

519.38 სამკალითი ნიშნულები

მინდორი ქქს. არასაცხოვრებელი

გორდიური

გაზგამყვანილობა

კანალიზაცია

კაშმორგამშლობა

წყალგამყვანილობა

ელ. კაბელი

წითელივანი ხე

კედრანტი

კოორდინატთა ბადე

ლამპიონი

მრგვალი ბა

ხეხილი

ფოთლოვანი ხე

ბეტონის ღობე

ხის ღობე

შ.პ.ს. "CAS GROUP"
მის: ი. ხვიჩიას ქ. №31

ქ. თბილისი, ბოგდან ხმელნიცკის ქუჩა №14

შესრულების თარიღი 28.09.2023 წ.

დირექტორი	ე. სეფაშვილი		ტოპოგრაფიული გადაღება	მასშ.	ფურც.	სულ
ინჟ. გეოდეზისტი	ე. სეფაშვილი			1:500	1	1
კომპ. უზრუნ.	ე. სეფაშვილი		ტოპო რუკა			

ტოპოგრაფიული გადაღება

მასშტაბი 1:500

მისამართი: ქ. თბილისი, ბოგდან ხმელნიცკის ქუჩა №14
საკ. კოდი: 01.19.35.001.021

ფართობი: 2542 მ²

სარგებლობის ფორმა: კერძო საკუთრება

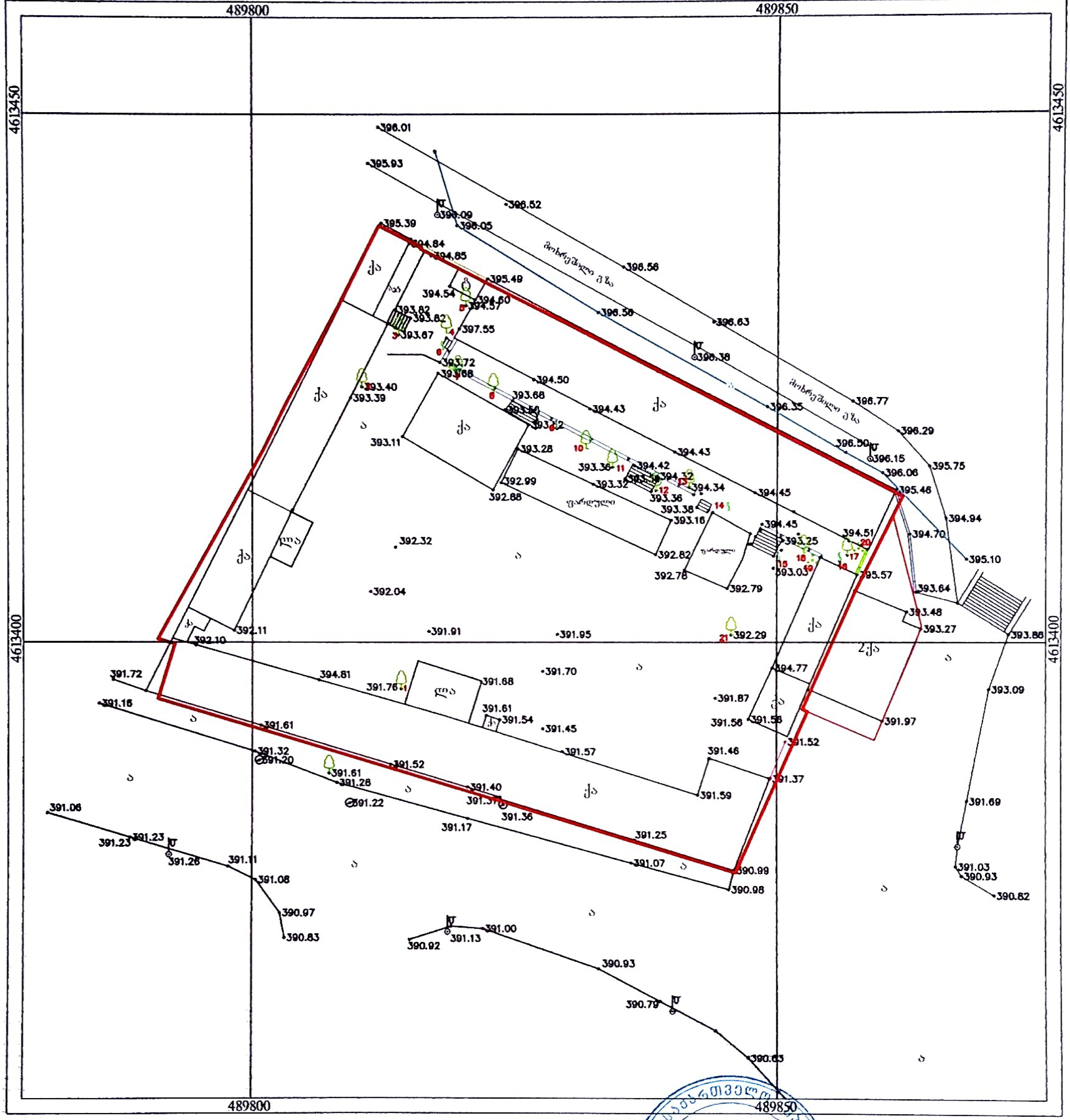

პირობითი ნიშნები



შ.პ.ს. "CAD GROUP"		ქ. თბილისი, ბოგდან ხმელნიცკის ქუჩა №14	შესრულების თარიღი		
დირექტორი	ე. სეფაშვილი		28.09.2023 წ.		
ინჟ. გეოდეზისტი	ე. სეფაშვილი	ტოპოგრაფიული გადაღება	მასშ.	ფურც.	სულ
კომპ. უზრუნ.	ე. სეფაშვილი	ტოპო რუკა	1:500	1	1