
P
A603
3,06
27/05/2024 13:42


P
A 603
GE CC-671-BC
TOYOTA
RAV4
PRIME
SE
G-862-JG
27/05/2024 13:43


CC-671-BC
27/05/2024 13:43

საქართველოს იუსტიციის სამინისტრო

საჯარო რეესტრის ეროვნული სააგენტო

საკადასტრო გეგმა

მიწის ნაკვეთის საკადასტრო კოდი: *01.10.15.009.009*

განცხადების რეგისტრაციის ნომერი: 882013002294

მიწის ნაკვეთის ფართობი: *4220* კვ.მ.

დანიშნულება: *არასასოფლო-სამეურნეო*

მომზადების თარიღი 09.01.13

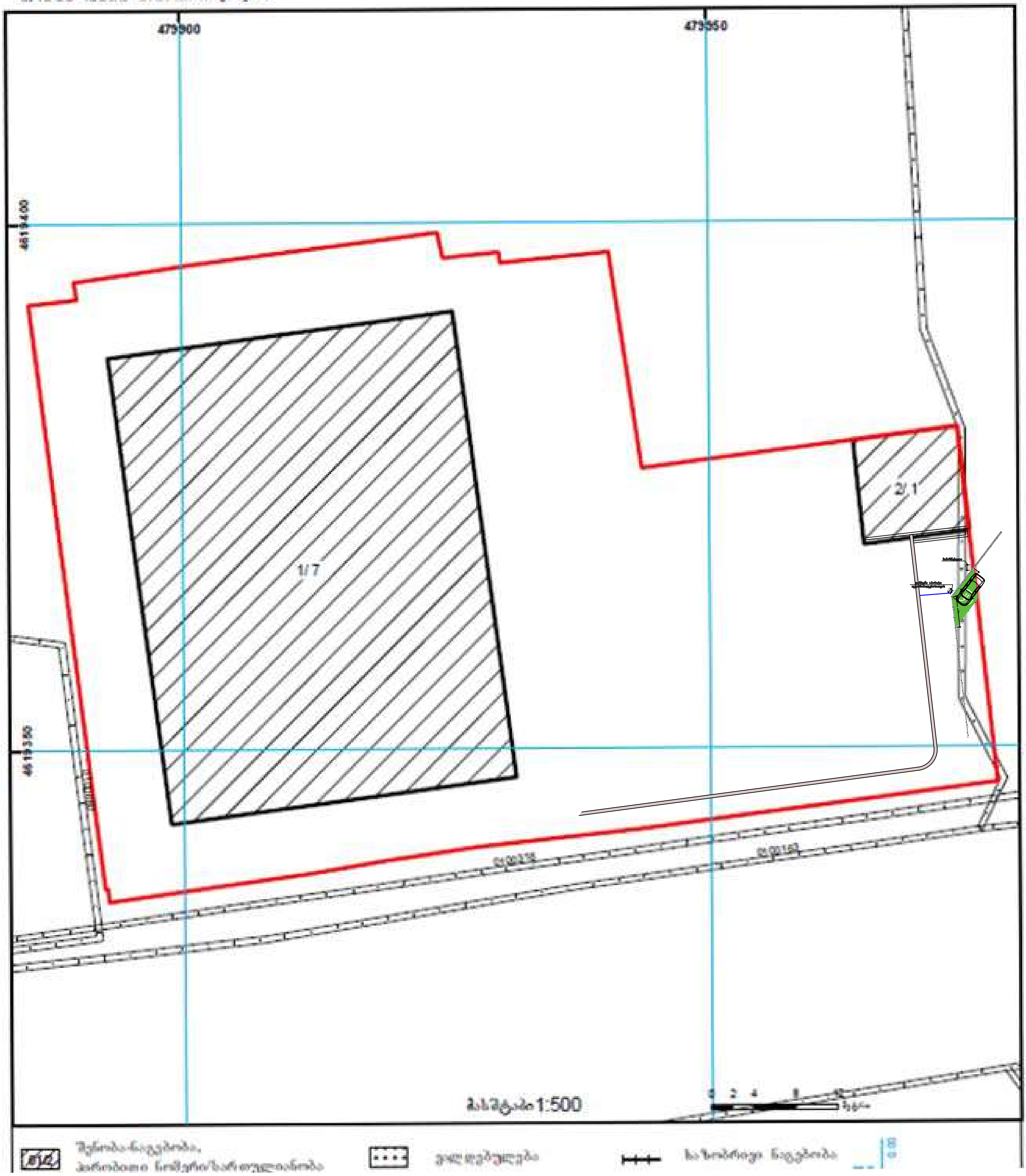

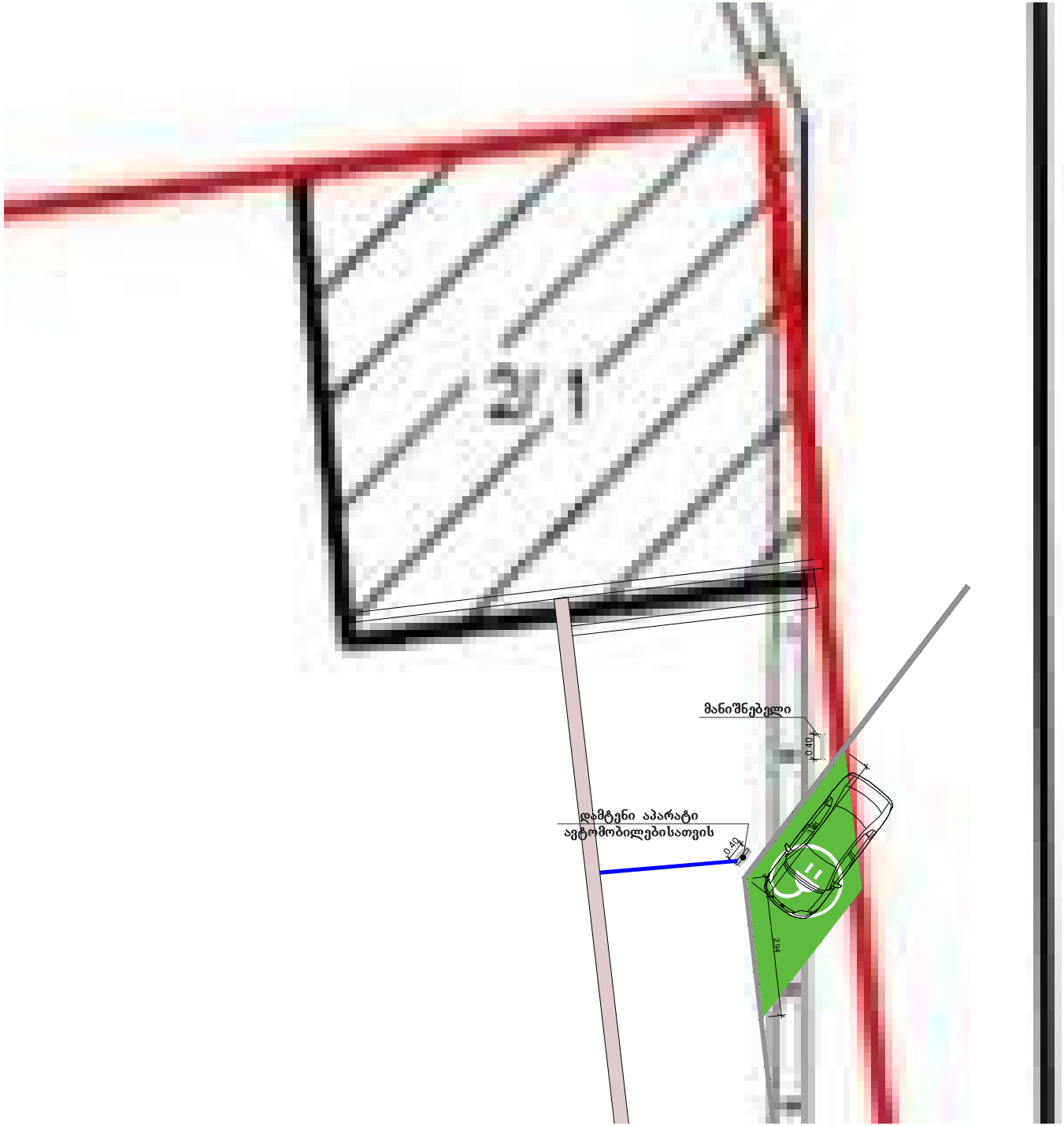
მანიშნებელი
0.40
დამტენი აპარატი
ავტომობილებისათვის
0.40
2.94

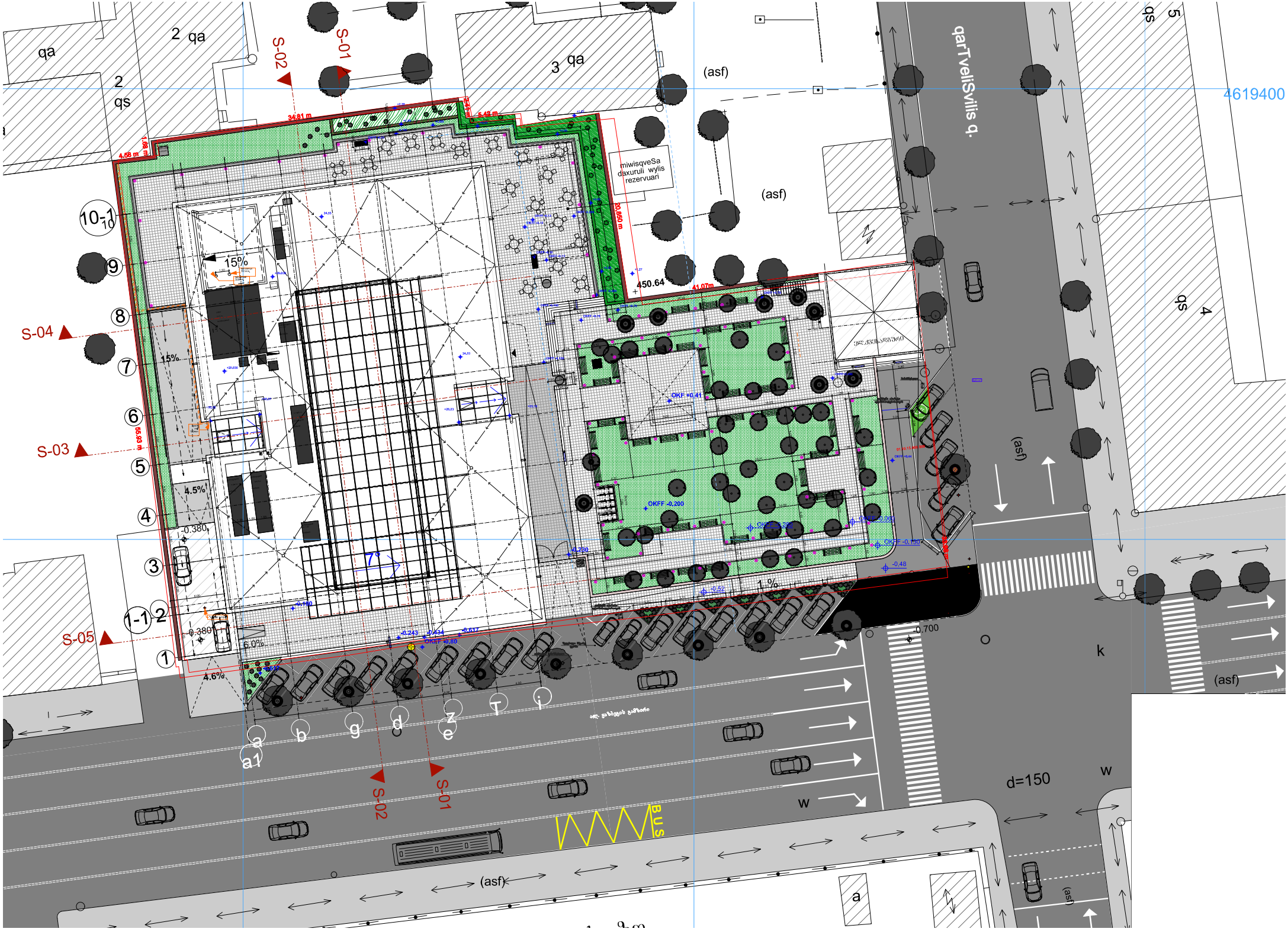
qarTveliSvilis q.
4619400
qa
2 qa
2 qs
3 qa
4 qs
5 qs
(asf)
S-01
S-02
S-03
S-04
S-05
miwisqveSa daxuruli wylis rezervuari
450.64
15%
4.5%
6.0%
4.6%
7°
1 %
d=150
BUS
10-1
1-1
a
a1
b
g
d
z
e
T
i
k
w

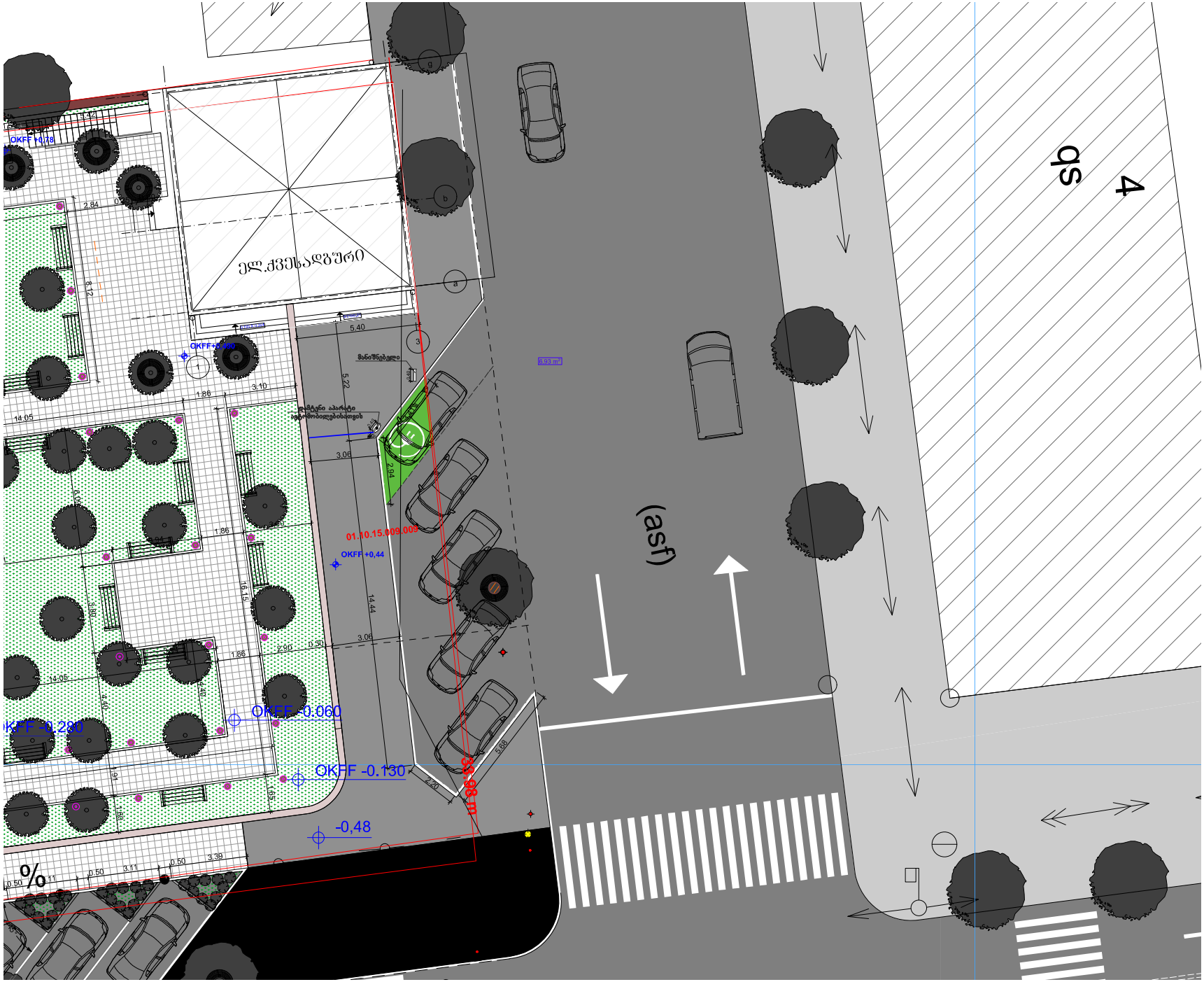
ელ.ქვესადგური
(asf)
OKFF +0,44
OKFF -0.060
OKFF -0,280
OKFF -0.130
-0,48
01.10.15.009.005
4
ps