შენობა-ნაგებობის უსაფრთხოების წესებთან შესაბამისობის ანალიზი

გამოყენებული წესები - „შენობა-ნაგებობის უსაფრთხოების წესები“

ჩამოთვალეთ შენობის დაკავებულებები და აღწერეთ თითოეული გამოყენება
სასაწყობო ჯგუფის ქვეჯგუფი სწ-2 სატუმბი დანადგარების და მექანიკური მოწყობილობების, დამხმარე ოთახები (-3.50; -7.00 ; +/-0.00; +3.5; +8.70 ნიშნულებზე)
სასაწყობო ჯგუფის ქვეჯგუფი სწ-2 (შემოზღუდული ავტოსადგომი -3.50;+/-0.00 ნიშნულებზე)
თავშეყრის ჯგუფის ქვეჯგუფი თვ-3 (მიმღები-რეცეფცია, სპორტ-დარბაზი, ტერასა -7.00; +/_0.00, +8.70 ნიშნულზე)
საქმიანი ჯგუფი სქ (ადმინისტრაციული-საოფისე ოთახები -7.00 ნიშნულზე ;
თავშეყრის ჯგუფის ქვეჯგუფი თვ-2 (კაფეტერია / სამზარეულო +8.70 ნიშნულზე)
სავაჭრო ჯგუფი სვ (სავაჭრო, კომერციული -5.60 და +/-0.00 ნიშნულზე)
საცხოვრებელი ჯგუფი სც-1 (სასტუმროს ნომრები -3.50; +/_0.00; **+3.50 ნიშნულზე ანტრესოლით (+6.00 ნიშნულზე)**

<u>კონსტრუქციის ტიპი:</u>	
განსაზღვრეთ კონსტრუქციის არსებული შენობისთვის: მაგალითი: II-A, II-B, V-A, V-B	
განსაზღვრეთ კონსტრუქციის ტიპი ახალი შენობისთვის: მაგალითი: II-A, II-B, V-A, V-B	I-A
შერეული კონსტრუქციის შემთხვევაში მიუთითეთ ტიპები, რომელიც გამოყენებული იქნება, განსაზღვრეთ ტიპები და მათი მდებარეობა:	

სიმაღლის შეზღუდვები ცხრილი 503 -ის მიხედვით		
დაკავებულობები	დასაშვები სართულიანობა	შემოთავაზებული სართულიანობა
სასაწყობო ჯგუფის ქვეჯგუფი სწ-2 სატუმბი დანადგარების და მექანიკური მოწყობილობების, დამხმარე ოთახები	შეუზღუდავი	4 (-3.50; -7.00 ; +/-0.00; +3.50;+8.70 ნიშნულებზე)
სასაწყობო ჯგუფის ქვეჯგუფი სწ-2 (შემოზღუდული ავტოსადგომი	შეუზღუდავი	2 (-3.50;+/-0.00 ნიშნულებზე)

თავშეყრის ჯგუფის ქვეჯგუფი თვ-3 (მიმღები-რეცეფცია, სპორტ-დარბაზი, ტერასა	შეუზღუდავი	3 (-7.00; +/_0.00, +8.70 ნიშნულზე)
საქმიანი ჯგუფი სქ (ადმინისტრაციული-საოფისე ოთახები	შეუზღუდავი	1 (-7.00 ნიშნულზე)
თავშეყრის ჯგუფის ქვეჯგუფი თვ-2 (კაფეტერია / სამზარეულო	შეუზღუდავი	1 (+8.70 ნიშნულზე)
სავაჭრო ჯგუფი სვ (სავაჭრო, კომერციული)	შეუზღუდავი	1 (-7.00 ნიშნულზე)
საცხოვრებელი ჯგუფი სც-1 სასტუმროს ნომრები	შეუზღუდავი	2 (-3.50 და +/_0.00 ნიშნულზე)
საცხოვრებელი ჯგუფი სც-1 სასტუმროს ნომრები/ანტრესოლით	შეუზღუდავი	2 (+3.50 და +6.00 ნიშნულზე)
	დასაშვები სიმაღლე	შემოთავაზებული სიმაღლე
შენობის სიმაღლე =	შეუზღუდავი	15.70 მეტრი (+/-0,00 - მიწის დონის ნიშნული)
მიწის დონის ზემოთ სართულ(ებ)ის რაოდენობა =	6 სართული + 1 ანტრესოლი (+6.00 ნიშნულზე)	
მიწის დონის ქვემოთ სართულ(ებ)ის რაოდენობა =	2	

ფართობის შეზღუდვები ცხრილი 503 -ის მიხედვით

დაკავებულობები	დასაშვები ფართობი (სართულზე)	შემოთავაზებული ფართობი (კვ.მ სართულზე)
სასაწყობო ჯგუფის ქვეჯგუფი სწ-2 სატუმბი დანადგარების და მექანიკური მოწყობილობების, დამხმარე ოთახები (-7.00 ნიშნულზე)	შეუზღუდავი	521.66
სასაწყობო ჯგუფის ქვეჯგუფი სწ-2, დამხმარე ოთახები (-3.50 ნიშნულზე)	შეუზღუდავი	176.72
სასაწყობო ჯგუფის ქვეჯგუფი სწ-2, დამხმარე ოთახები (+/-0.00 ნიშნულზე)	შეუზღუდავი	30.04
სასაწყობო ჯგუფის ქვეჯგუფი სწ-2, დამხმარე ოთახები (+3.50 ნიშნულზე)	შეუზღუდავი	332.21
სასაწყობო ჯგუფის ქვეჯგუფი სწ-2, ტექნიკური ოთახი (+8.70 ნიშნულზე)	შეუზღუდავი	70.62
სასაწყობო ჯგუფის ქვეჯგუფი სწ-2 (შემოზღუდული ავტოსადგომი -3.50 ნიშნულზე)	შეუზღუდავი	2052.25
სასაწყობო ჯგუფის ქვეჯგუფი სწ-2 (შემოზღუდული ავტოსადგომი +/-0.00 ნიშნულზე)	შეუზღუდავი	2196.22
თავშეყრის ჯგუფის ქვეჯგუფი თვ-3 (მიმღები-რეცეფცია, სპორტ-დარბაზი, -7.00 ნიშნულზე	შეუზღუდავი	439.89
სავაჭრო ჯგუფი სვ (სავაჭრო, კომერციული -7.00 ნიშნულზე)	შეუზღუდავი	2233.31

საქმიანი ჯგუფი სქ (ადმინისტრაციული-საოფისე ოთახები -7.00 ნიშნულზე)	შეუზღუდავი	165.76
საცხოვრებელი ჯგუფი სც-1 (სასტუმროს ნომრები -3.50 **(+6.00 ნიშნულზე)**	შეუზღუდავი	1892.79
თავშეყრის ჯგუფის ქვეჯგუფი თვ-3 (მიმღები-რეცეფცია +/-0.00 ნიშნულზე	შეუზღუდავი	85.42
საცხოვრებელი ჯგუფი სც-1 (სასტუმროს ნომრები +/-0.00 **ნიშნულზე**	შეუზღუდავი	1809.76
საცხოვრებელი ჯგუფი სც-1 (სასტუმროს ნომრები **+3.50 ნიშნულზე ანტრესოლით (+6.00 ნიშნულზე)**	შეუზღუდავი	2781.8
თავშეყრის ჯგუფის ქვეჯგუფი თვ-2 (კაფეტერია / სამზარეულო +8.70 ნიშნულზე)	შეუზღუდავი	871.44
თავშეყრის ჯგუფის ქვეჯგუფი თვ-3 (ტერასა +8.70 ნიშნულზე)	შეუზღუდავი	425.25
შემოთავაზებული ფართობების ჯამი =	16085.14 კვ.მ	
სართულების რაოდენობა =	6 სართული + 1 ანტრესოლი (+6.00 ნიშნულზე)	

გარე კედლის ცეცხლმედეგობისა და ღიობისადმი მოთხოვნები ცხრილების 602-ის და 705.8 -ის მიხედვით									
გარე კედელი	ხანძარსაწინააღმდეგო მანძილი (მეტრი)	ცეცხლმედეგობის ხარისხი (საათი)		კედლის ღიობების ფართობი (კედლის %)					
		მოთხოვნილი	გათვალისწინებული	დასაშვები			გათვალისწინებული		
				დაცული ღიობის დამცავით	დაუცველი საშხეფებით	დაუცველი	დაცული ღიობის დამცავით	დაუცველი საშხეფებით	დაუცველი
“1-14” ღერძებში	9 მეტრზე მეტი	0	2	შეუზღუდავი	შეუზღუდავი	შეუზღუდავი	-	18%	-
“14-27” ღერძებში	9 მეტრზე მეტი	0	2	შეუზღუდავი	შეუზღუდავი	შეუზღუდავი	-	18%	-
“E-A” ღერძებში	9 მეტრზე მეტი	0	2	შეუზღუდავი	შეუზღუდავი	შეუზღუდავი	-	16%	-
“27-14” ღერძებში	9 მეტრზე მეტი	0	2	შეუზღუდავი	შეუზღუდავი	შეუზღუდავი	-	19%	-
“27-14” ღერძებში	2.2 მეტრი	0	2	შეუზღუდავი	შეუზღუდავი	შეუზღუდავი	11%	8%	-
“14-1” ღერძებში	5 მეტრი	0	2	შეუზღუდავი	შეუზღუდავი	შეუზღუდავი	14%	5%	-
“A-E” ღერძებში	9 მეტრზე მეტი	0	2	შეუზღუდავი	შეუზღუდავი	შეუზღუდავი	-	11.6%	-

ხანძრისაგან დაცვის სისტემებისადმი მოთხოვნები							
დაკავებულობები/ სივრცეები/გასასვ ლელი საშუალებები	ავტოს აშხე ფი სისტე მა	ალტერნატიული ავტომატური ცეცხლსაქრობი სისტემები	სახანძრო განგაშისა, კვამლაღმო მჩენი და ცეცხლაღმო მჩენი სისტემები	სახანძრო მილდგარებ ის სისტემები	კვამლის საკონტროლო სისტემები	ხელის ცეცხლმაქრები	საავარიო განგაშის სისტემები
სასაწყობო ჯგუფის ქვეჯგუფი სწ-2 (პარკირება -3.50 ნიშნულზე)	კი	-	კი	კი	კი	კი	კი
სასაწყობო ჯგუფის ქვეჯგუფი სწ-2 (პარკირება +/-0.00 ნიშნულზე)	კი	-	კი	კი	(ბუნებრივი განიავება)	კი	კი
სასაწყობო ჯგუფის ქვეჯგუფი სწ-2 სატუმბი დანადგარების და მექანიკური მოწყობილობების ოთახები (-7.00 ნიშნულზე)		-	კი		კი	კი	კი
სასაწყობო ჯგუფის ქვეჯგუფი სწ-2 დამხმარე ოთახები (-7.00;-3.50;+/-0.00 ;+3.50 ნიშნულზე)	კი	-	კი		კი	კი	კი
თავშეყრის ჯგუფის ქვეჯგუფი თვ-2	კი	-	კი	კი	კი	კი	კი
თავშეყრის ჯგუფის ქვეჯგუფი თვ-3 -7.00 და +/-0.00 ნიშნულზე	კი	-	კი		კი	კი	კი
საქმიანი ჯგუფი სქ	კი	-	კი		კი	კი	კი
თავშეყრის ჯგუფის ქვეჯგუფი თვ-2	კი	-	კი	კი	კი	კი	კი
სავაჭრო ჯგუფი სვ	კი	-	კი		კი	კი	კი

საცხოვრებელი ჯგუფი სც-1	კი	-	კი		კი	კი	კი
კიბის უჯრედი	-	-	-	კი	კი (დაწნევის სისტემა)	-	-
ლიფტები	-	-	-	-	კი (დაწნევის სისტემა)	-	-
დერეფანი	კი	-	კი	კი	კი	კი	კი
სახანძრო-სამაშველო სამსახურის მიერ გამოსაყენებელი მისაერთებლები				კი შენობაში შესასვლელებთან			
სახანძრო ტუმბოები და წყლის რეზერვუარი (-7.00 ნიშნულზე)				კი			

განიავებისადმი მოთხოვნები		
დაკავებულობები/სივრცეები/გასასვლელი საშუალებები	ბუნებრივი განიავება	მექანიკური განიავება
სასაწყობო ჯგუფის ქვეჯგუფი სწ-2	-	კი
სასაწყობო ჯგუფის ქვეჯგუფი სწ-2 (ავტოსადგომი) -3.50 ნიშნულზე		კი
სასაწყობო ჯგუფის ქვეჯგუფი სწ-2 (ავტოსადგომი) +/-0.00 ნიშნულზე	კი	
თავშეყრის ჯგუფის ქვეჯგუფი თვ-3	კი (ტერასა)	კი
საქმიანი ჯგუფი სქ	-	კი
თავშეყრის ჯგუფის ქვეჯგუფი თვ-2	კი	კი
სავაჭრო ჯგუფი სვ	-	კი
საცხოვრებელი ჯგუფი სც-1	კი	კი
კიბის უჯრედი	-	კი (დაწნევა)
ლიფტები	-	კი (დაწნევა)
დერეფანი	-	კი

თითოეული სართულიდან გასასვლელი საშუალება									
სართულები	დაკავებულობა და დაკავებულობის დატვირთვის ჯამური მაჩვენებელი	მოთხოვნილი გასასვლელების/გასასვლელთან მისადგომის რაოდენობა	გათვალისწინებული გასასვლელების /გასასვლელთან მისადგომის რაოდენობა და ტიპი	გასასვლელი საშუალებების სიგანე(მეტრი)					
				გზა-კიბეები		დერაფანი,		გასასვლელის გზაკარი	
				მოთხოვნილი	გათვალისწინებული	მოთხოვნილი	გათვალისწინებული	მოთხოვნილი	გათვალისწინებული
-2 სართული -7.00 ნიშნული	სწ-2 დ.დ= 26 (ტექნიკური)	2	მინ.4	1.10მ	1.30მ	3მ	3მ	0.90მმ (თითო)	მინ. 0.95 (თითო)
	სქ დ.დ=19	2	მინ.4	1.10მ	1.30მ	3მ	3მ	0.90მმ (თითო)	მინ. 0.95 (თითო)
	თვ-3 დ.დ=108	3	მინ.4	1.10მ	1.30მ	3მ	3მ	0.90მმ (თითო)	მინ. 0.95
	სვ დ.დ=854	3	მინ.4	1.10მ	1.30მ	3მ	3მ	0.90მმ (თითო)	მინ. 0.95
-1 სართული -3.50 ნიშნული	სც-1 დ.დ=133 (სასტუმროს ნომრები)	3	მინ.4	1.10მ	1.30მ	3მ	3მ	0.90მმ (თითო)	მინ. 0.95
	სწ-2 დ.დ=7	2	მინ.4	1.10მ	1.30მ	3მ	3მ	0.90მმ (თითო)	მინ. 0.95 (თითო)
	სწ-2 (პარკირება) დ.დ=118	2	მინ.4	1.10მ	1.30მ	3მ	3მ	0.90მმ (თითო)	მინ. 0.95 (თითო)

1 სართული +/_0.00 ნიშნული	სწ-2 (პარკირება) დ.დ=110	2	მინ.4	1.10მ	1.30მ	3მ	3მ	0.90მმ (თითო)	მინ. 0.95 (თითო)
	სწ-2 დ.დ=2	2	მინ.4	1.10მ	1.30მ	3მ	3მ	0.90მმ (თითო)	მინ. 0.95 (თითო)
	თვ-3 დ.დ=22	3	მინ.4	1.10მ	1.30მ	3მ	3მ	0.90მმ (თითო)	მინ. 0.95
	სც-1 დ.დ=127	3	მინ.4	1.10მ	1.30მ	3მ	3მ	0.90მმ (თითო)	მინ. 0.95
2 სართული +3.50 ნიშნული	სწ-2 დ.დ=7	2	მინ.4	1.10მ	1.30მ	3მ	3მ	0.90მმ (თითო)	მინ. 0.95 (თითო)
	სც-1 **ანტრესოლით (+6.00 ნიშნულზე)** დ.დ=181	3	მინ.4	1.10მ	1.30მ	3მ	3მ	0.90მმ (თითო)	მინ. 0.95 (თითო)
3 სართული +8.7 ნიშნული	თვ-2 დ.დ=537	3	მინ.4	1.10მ	1.30მ	3მ	3მ	0.90მმ (თითო)	მინ. 0.95
	თვ-3 დ.დ=303	3	მინ.4	1.10მ	1.30მ	3მ	3მ	0.90მმ (თითო)	მინ. 0.95

წყალსადენი სისტემის ფიქსირებული მოწყობილობების რაოდენობა
ცხრილი 1602.1-ის მიხედვით

სართულები	დაკავებულობა და დაკავებულობის დატვირთვის ჯამური მაჩვენებელი	ფიქსირებული მოწყობილობები(ცალი)											
		უნიტაზი		ტუალეტის ხელსაბანები		აბაზანა/შხაპი		სასმელი წყლის ფანტანი		სამომსახურეო ნიჟარა		სამზარეულოს ნიჟარა	
		მოთხოვნილი რაოდენობა	გათვალისწინებული რაოდენობა	მოთხოვნილი რაოდენობა	გათვალისწინებული რაოდენობა	მოთხოვნილი რაოდენობა	გათვალისწინებული რაოდენობა	მოთხოვნილი რაოდენობა	გათვალისწინებული რაოდენობა	მოთხოვნილი რაოდენობა	გათვალისწინებული რაოდენობა	მოთხოვნილი რაოდენობა	გათვალისწინებული რაოდენობა
-2 სართული -7.00 ნიშნული	სქ;თვ-3;სვ დ.დ= 981	18	20	20	20	3	7	2	2	3	3	-	-
- 1 სართული -3.5 ნიშნული	სც-1 დ.დ=133	43	43	43	43	43	43	-	-	-	-	43	43
პირველი სართული +0,00 ნიშნული ანტრესოლით	სც-1; თვ-3 დ.დ=149	43	43	43	43	43	43	-	-	-	-	43	43
მეორე სართული +3.50 ნიშნული ანტრესოლით	სც-1 დ.დ=181	43	74	43	74	43	74	-	-	-	-	43	74
მესამე სართული +8.70 ნიშნული	თვ-2 დ.დ=461	4	5	4	5	4	5	-	-	-	-	4	5


დატბორვის არეალი
89,657
6,001.66 m2
მთლიანი პრობლემების ფართი
305 მეტრი
მთლიანი პრობლემის სიგრძე
659.83 m²
112.09 m²
570.31 m²
3,187.25 m²
18.104
4.509
10.631
15.686
5.295
5.864
8.450
4.460
3.936
11.352
7.723
6.390
8.141
4.568
8.101
11.383
+34.635
+34.635
8.000
8.000
8.000

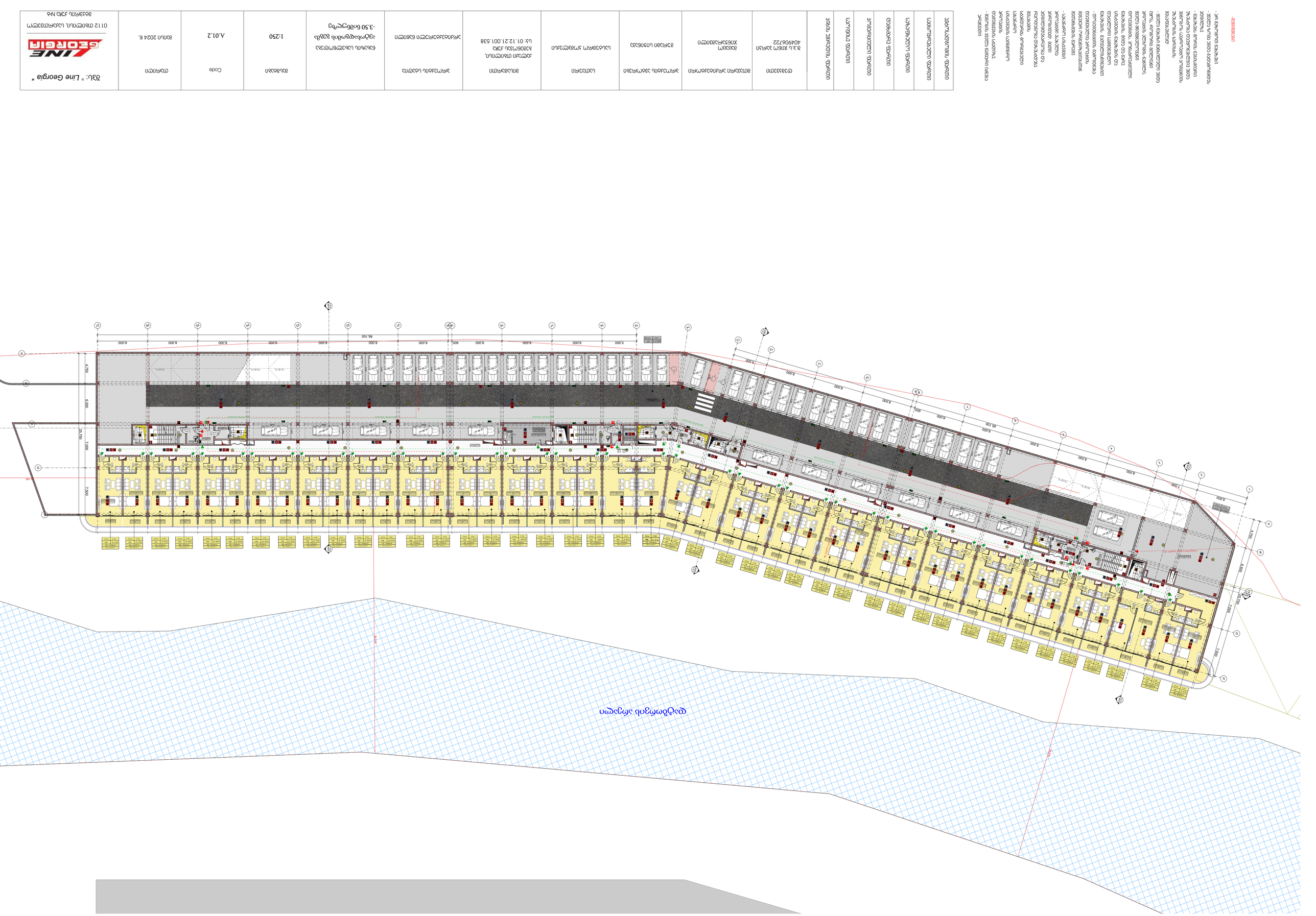

პროექტის დასახელება	ქ.ბათუმში, ზღვისპირა ტერიტორიაზე, ნაკვეთი №1-ში, მრავალბინიანი საცხოვრებელი კომპლექსის მშენებლობა
ობიექტის მისამართი	ქ.ბათუმი, ზღვისპირა ტერიტორიაზე, ნაკვეთი №1
დამკვეთი	შპს „ბათუმის ზღვისპირა ტერიტორიის განვითარების ჯგუფი“
საკადასტრო კოდი	05.32.01.021
ნაკვეთის ფართობი	4049067.22 კვ.მ
ნაკვეთის სამშენებლო ფართობი	4049067.22 კვ.მ
ნაკვეთის სამშენებლო ფართობის ათვისების კოეფიციენტი	0.00
ნაკვეთის სამშენებლო ფართობის ათვისების კოეფიციენტის მაქსიმალური დასაშვები მნიშვნელობა	0.00
ნაკვეთის სამშენებლო ფართობის ათვისების კოეფიციენტის მინიმალური დასაშვები მნიშვნელობა

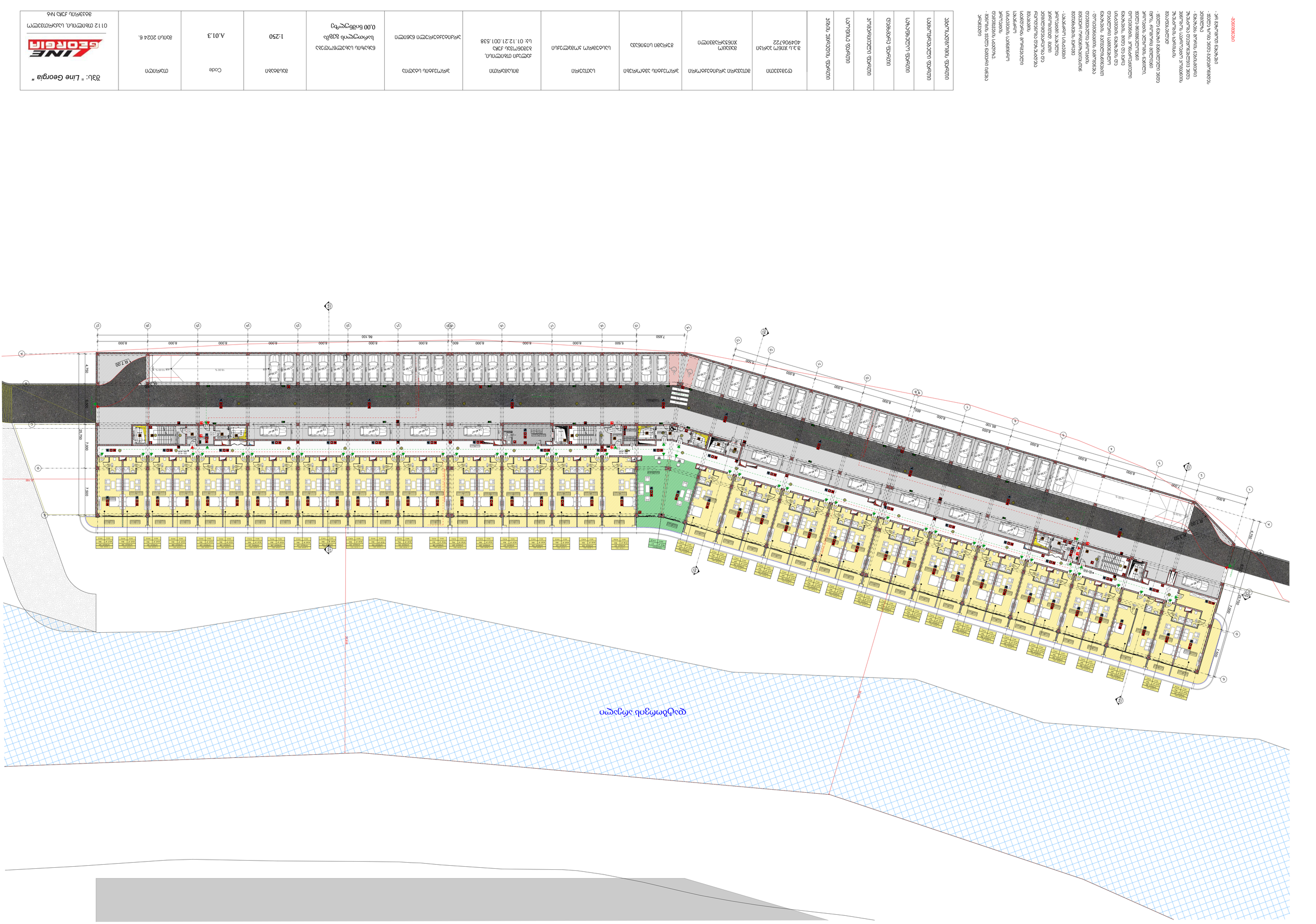

პროექტის დასახელება	ბათუმის საკრებულოს ტერიტორიაზე მდებარე ნაკვეთზე (ს/კ 05.32.01.001) მრავალბინიანი საცხოვრებელი კომპლექსის მშენებლობა
პროექტის მისამართი	ქ. ბათუმი, ნაკვეთი ს/კ 05.32.01.001
დამკვეთი	შპს „ Line Georgia “
საიდენტიფიკაციო კოდი	405496722
ავტორი	შპს „ Line Georgia “
ტიპი	ახალი მშენებლობა
სტადია	პროექტი
ეტაპი	ესკიზური პროექტი
ნომერი	01 12 მშპ/საკ/ესკ
თარიღი	2024 წლის აგვისტო
მასშტაბი	A.01.3
ფორმატი	1:250
ნახაზის დასახელება	ნაკვეთის ბრუნვის ბალანსი 0,00 ნიშნულზე
ნახაზის ავტორი	ს/ნ: 01.12.21.001.538
ნახაზის ნომერი	ბათუმის მუნიციპალიტეტის სოფ. ჭაქვინჯის ტერიტორიაზე
ნახაზის ტიპი	ქ. ბათუმის ზოგადი გეგმა
ნახაზის სტადია	ესკიზური პროექტი
ნახაზის ეტაპი	01 12 მშპ/საკ/ესკ
ნახაზის თარიღი	აგვისტო 2024 წ.
ნახაზის ფორმატი	A3
ნახაზის მასშტაბი	1:500
ნახაზის ნომერი	01 12 მშპ/საკ/ესკ
ნახაზის ტიპი	ქ. ბათუმის ზოგადი გეგმა
ნახაზის სტადია	ესკიზური პროექტი
ნახაზის ეტაპი	01 12 მშპ/საკ/ესკ
ნახაზის თარიღი	აგვისტო 2024 წ.
ნახაზის ფორმატი	A3
ნახაზის მასშტაბი	1:1000
ნახაზის ნომერი	01 12 მშპ/საკ/ესკ
ნახაზის ტიპი	ქ. ბათუმის ზოგადი გეგმა
ნახაზის სტადია	ესკიზური პროექტი
ნახაზის ეტაპი	01 12 მშპ/საკ/ესკ
ნახაზის თარიღი	აგვისტო 2024 წ.
ნახაზის ფორმატი	A3
ნახაზის მასშტაბი	1:2000
ნახაზის ნომერი	01 12 მშპ/საკ/ესკ
ნახაზის ტიპი	ქ. ბათუმის ზოგადი გეგმა
ნახაზის სტადია	ესკიზური პროექტი
ნახაზის ეტაპი	01 12 მშპ/საკ/ესკ
ნახაზის თარიღი	აგვისტო 2024 წ.
ნახაზის ფორმატი	A3
ნახაზის მასშტაბი	1:5000
ნახაზის ნომერი	01 12 მშპ/საკ/ესკ
ნახაზის ტიპი	ქ. ბათუმის ზოგადი გეგმა
ნახაზის სტადია	ესკიზური პროექტი
ნახაზის ეტაპი	01 12 მშპ/საკ/ესკ
ნახაზის თარიღი	აგვისტო 2024 წ.
ნახაზის ფორმატი	A3
ნახაზის მასშტაბი	1:10000
ნახაზის ნომერი	01 12 მშპ/საკ/ესკ
ნახაზის ტიპი	ქ. ბათუმის ზოგადი გეგმა
ნახაზის სტადია	ესკიზური პროექტი
ნახაზის ეტაპი	01 12 მშპ/საკ/ესკ
ნახაზის თარიღი	აგვისტო 2024 წ.
ნახაზის ფორმატი	A3
ნახაზის მასშტაბი	1:20000
ნახაზის ნომერი	01 12 მშპ/საკ/ესკ
ნახაზის ტიპი	ქ. ბათუმის ზოგადი გეგმა
ნახაზის სტადია	ესკიზური პროექტი
ნახაზის ეტაპი	01 12 მშპ/საკ/ესკ
ნახაზის თარიღი	აგვისტო 2024 წ.
ნახაზის ფორმატი	A3
ნახაზის მასშტაბი	1:50000
ნახაზის ნომერი	01 12 მშპ/საკ/ესკ
ნახაზის ტიპი	ქ. ბათუმის ზოგადი გეგმა
ნახაზის სტადია	ესკიზური პროექტი
ნახაზის ეტაპი	01 12 მშპ/საკ/ესკ
ნახაზის თარიღი	აგვისტო 2024 წ.
ნახაზის ფორმატი	A3
ნახაზის მასშტაბი	1:100000
ნახაზის ნომერი	01 12 მშპ/საკ/ესკ
ნახაზის ტიპი	ქ. ბათუმის ზოგადი გეგმა
ნახაზის სტადია	ესკიზური პროექტი
ნახაზის ეტაპი	01 12 მშპ/საკ/ესკ
ნახაზის თარიღი	აგვისტო 2024 წ.
ნახაზის ფორმატი	A3
ნახაზის მასშტაბი	1:200000
ნახაზის ნომერი	01 12 მშპ/საკ/ესკ
ნახაზის ტიპი	ქ. ბათუმის ზოგადი გეგმა
ნახაზის სტადია	ესკიზური პროექტი
ნახაზის ეტაპი	01 12 მშპ/საკ/ესკ
ნახაზის თარიღი	აგვისტო 2024 წ.
ნახაზის ფორმატი	A3
ნახაზის მასშტაბი	1:500000
ნახაზის ნომერი	01 12 მშპ/საკ/ესკ
ნახაზის ტიპი	ქ. ბათუმის ზოგადი გეგმა
ნახაზის სტადია	ესკიზური პროექტი
ნახაზის ეტაპი	01 12 მშპ/საკ/ესკ
ნახაზის თარიღი	აგვისტო 2024 წ.
ნახაზის ფორმატი	A3
ნახაზის მასშტაბი	1:1000000
ნახაზის ნომერი	01 12 მშპ/საკ/ესკ
ნახაზის ტიპი	ქ. ბათუმის ზოგადი გეგმა
ნახაზის სტადია	ესკიზური პროექტი
ნახაზის ეტაპი	01 12 მშპ/საკ/ესკ
ნახაზის თარიღი	აგვისტო 2024 წ.
ნახაზის ფორმატი	A3
ნახაზის მასშტაბი	1:2000000
ნახაზის ნომერი	01 12 მშპ/საკ/ესკ
ნახაზის ტიპი	ქ. ბათუმის ზოგადი გეგმა
ნახაზის სტადია	ესკიზური პროექტი
ნახაზის ეტაპი	01 12 მშპ/საკ/ესკ
ნახაზის თარიღი	აგვისტო 2024 წ.
ნახაზის ფორმატი	A3
ნახაზის მასშტაბი	1:5000000
ნახაზის ნომერი	01 12 მშპ/საკ/ესკ
ნახაზის ტიპი	ქ. ბათუმის ზოგადი გეგმა
ნახაზის სტადია	ესკიზური პროექტი
ნახაზის ეტაპი	01 12 მშპ/საკ/ესკ
ნახაზის თარიღი	აგვისტო 2024 წ.
ნახაზის ფორმატი	A3
ნახაზის მასშტაბი	1:10000000
ნახაზის ნომერი	01 12 მშპ/საკ/ესკ
ნახაზის ტიპი	ქ. ბათუმის ზოგადი გეგმა
ნახაზის სტადია	ესკიზური პროექტი
ნახაზის ეტაპი	01 12 მშპ/საკ/ესკ
ნახაზის თარიღი	აგვისტო 2024 წ.
ნახაზის ფორმატი	A3
ნახაზის მასშტაბი	1:20000000
ნახაზის ნომერი	01 12 მშპ/საკ/ესკ
ნახაზის ტიპი	ქ. ბათუმის ზოგადი გეგმა
ნახაზის სტადია	ესკიზური პროექტი
ნახაზის ეტაპი	01 12 მშპ/საკ/ესკ
ნახაზის თარიღი	აგვისტო 2024 წ.
ნახაზის ფორმატი	A3
ნახაზის მასშტაბი	1:50000000
ნახაზის ნომერი	01 12 მშპ/საკ/ესკ
ნახაზის ტიპი	ქ. ბათუმის ზოგადი გეგმა
ნახაზის სტადია	ესკიზური პროექტი
ნახაზის ეტაპი	01 12 მშპ/საკ/ესკ
ნახაზის თარიღი	აგვისტო 2024 წ.
ნახაზის ფორმატი	A3
ნახაზის მასშტაბი	1:100000000
ნახაზის ნომერი	01 12 მშპ/საკ/ესკ
ნახაზის ტიპი	ქ. ბათუმის ზოგადი გეგმა
ნახაზის სტადია	ესკიზური პროექტი
ნახაზის ეტაპი	01 12 მშპ/საკ/ესკ
ნახაზის თარიღი	აგვისტო 2024 წ.
ნახაზის ფორმატი	A3
ნახაზის მასშტაბი	1:200000000
ნახაზის ნომერი	01 12 მშპ/საკ/ესკ
ნახაზის ტიპი	ქ. ბათუმის ზოგადი გეგმა
ნახაზის სტადია	ესკიზური პროექტი
ნახაზის ეტაპი	01 12 მშპ/საკ/ესკ
ნახაზის თარიღი	აგვისტო 2024 წ.
ნახაზის ფორმატი	A3
ნახაზის მასშტაბი	1:500000000
ნახაზის ნომერი	01 12 მშპ/საკ/ესკ
ნახაზის ტიპი	ქ. ბათუმის ზოგადი გეგმა
ნახაზის სტადია	ესკიზური პროექტი
ნახაზის ეტაპი	01 12 მშპ/საკ/ესკ
ნახაზის თარიღი	აგვისტო 2024 წ.
ნახაზის ფორმატი	A3
ნახაზის მასშტაბი	1:1000000000
ნახაზის ნომერი	01 12 მშპ/საკ/ესკ
ნახაზის ტიპი	ქ. ბათუმის ზოგადი გეგმა
ნახაზის სტადია	ესკიზური პროექტი
ნახაზის ეტაპი	01 12 მშპ/საკ/ესკ
ნახაზის თარიღი	აგვისტო 2024 წ.
ნახაზის ფორმატი	A3
ნახაზის მასშტაბი	1:2000000000
ნახაზის ნომერი	01 12 მშპ/საკ/ესკ
ნახაზის ტიპი	ქ. ბათუმის ზოგადი გეგმა
ნახაზის სტადია	ესკიზური პროექტი
ნახაზის ეტაპი	01 12 მშპ/საკ/ესკ
ნახაზის თარიღი	აგვისტო 2024 წ.
ნახაზის ფორმატი	A3
ნახაზის მასშტაბი	1:5000000000
ნახაზის ნომერი	01 12 მშპ/საკ/ესკ
ნახაზის ტიპი	ქ. ბათუმის ზოგადი გეგმა
ნახაზის სტადია	ესკიზური პროექტი
ნახაზის ეტაპი	01 12 მშპ/საკ/ესკ
ნახაზის თარიღი	აგვისტო 2024 წ.
ნახაზის ფორმატი	A3
ნახაზის მასშტაბი	1:10000000000
ნახაზის ნომერი	01 12 მშპ/საკ/ესკ
ნახაზის ტიპი	ქ. ბათუმის ზოგადი გეგმა
ნახაზის სტადია	ესკიზური პროექტი
ნახაზის ეტაპი	01 12 მშპ/საკ/ესკ
ნახაზის თარიღი	აგვისტო 2024 წ.
ნახაზის ფორმატი	A3
ნახაზის მასშტაბი	1:20000000000
ნახაზის ნომერი	01 12 მშპ/საკ/ესკ
ნახაზის ტიპი	ქ. ბათუმის ზოგადი გეგმა
ნახაზის სტადია	ესკიზური პროექტი
ნახაზის ეტაპი	01 12 მშპ/საკ/ესკ
ნახაზის თარიღი	აგვისტო 2024 წ.
ნახაზის ფორმატი	A3
ნახაზის მასშტაბი	1:50000000000
ნახაზის ნომერი	01 12 მშპ/საკ/ესკ
ნახაზის ტიპი	ქ. ბათუმის ზოგადი გეგმა
ნახაზის სტადია	ესკიზური პროექტი
ნახაზის ეტაპი	01 12 მშპ/საკ/ესკ
ნახაზის თარიღი	აგვისტო 2024 წ.
ნახაზის ფორმატი	A3
ნახაზის მასშტაბი	1:100000000000
ნახაზის ნომერი	01 12 მშპ/საკ/ესკ
ნახაზის ტიპი	ქ. ბათუმის ზოგადი გეგმა
ნახაზის სტადია	ესკიზური პროექტი
ნახაზის ეტაპი	01 12 მშპ/საკ/ესკ
ნახაზის თარიღი	აგვისტო 2024 წ.
ნახაზის ფორმატი	A3
ნახაზის მასშტაბი	1:200000000000
ნახაზის ნომერი	01 12 მშპ/საკ/ესკ
ნახაზის ტიპი	ქ. ბათუმის ზოგადი გეგმა
ნახაზის სტადია	ესკიზური პროექტი
ნახაზის ეტაპი	01 12 მშპ/საკ/ესკ
ნახაზის თარიღი	აგვისტო 2024 წ.
ნახაზის ფორმატი	A3
ნახაზის მასშტაბი	1:500000000000
ნახაზის ნომერი	01 12 მშპ/საკ/ესკ
ნახაზის ტიპი	ქ. ბათუმის ზოგადი გეგმა
ნახაზის სტადია	ესკიზური პროექტი
ნახაზის ეტაპი	01 12 მშპ/საკ/ესკ
ნახაზის თარიღი	აგვისტო 2024 წ.
ნახაზის ფორმატი	A3
ნახაზის მასშტაბი	1:1000000000000
ნახაზის ნომერი	01 12 მშპ/საკ/ესკ
ნახაზის ტიპი	ქ. ბათუმის ზოგადი გეგმა
ნახაზის სტადია	ესკიზური პროექტი
ნახაზის ეტაპი	01 12 მშპ/საკ/ესკ
ნახაზის თარიღი	აგვისტო 2024 წ.
ნახაზის ფორმატი	A3
ნახაზის მასშტაბი	1:2000000000000
ნახაზის ნომერი	01 12 მშპ/საკ/ესკ
ნახაზის ტიპი	ქ. ბათუმის ზოგადი გეგმა
ნახაზის სტადია	ესკიზური პროექტი
ნახაზის ეტაპი	01 12 მშპ/საკ/ესკ
ნახაზის თარიღი	აგვისტო 2024 წ.
ნახაზის ფორმატი	A3
ნახაზის მასშტაბი	1:5000000000000
ნახაზის ნომერი	01 12 მშპ/საკ/ესკ
ნახაზის ტიპი	ქ. ბათუმის ზოგადი გეგმა
ნახაზის სტადია	ესკიზური პროექტი
ნახაზის ეტაპი	01 12 მშპ/საკ/ესკ
ნახაზის თარიღი	აგვისტო 2024 წ.
ნახაზის ფორმატი	A3
ნახაზის მასშტაბი	1:10000000000000
ნახაზის ნომერი	01 12 მშპ/საკ/ესკ
ნახაზის ტიპი	ქ. ბათუმის ზოგადი გეგმა
ნახაზის სტადია	ესკიზური პროექტი
ნახაზის ეტაპი	01 12 მშპ/საკ/ესკ
ნახაზის თარიღი	აგვისტო 2024 წ.
ნახაზის ფორმატი	A3
ნახაზის მასშტაბი	1:20000000000000
ნახაზის ნომერი	01 12 მშპ/საკ/ესკ
ნახაზის ტიპი	ქ. ბათუმის ზოგადი გეგმა
ნახაზის სტადია	ესკიზური პროექტი
ნახაზის ეტაპი	01 12 მშპ/საკ/ესკ
ნახაზის თარიღი	აგვისტო 2024 წ.
ნახაზის ფორმატი	A3
ნახაზის მასშტაბი	1:50000000000000
ნახაზის ნომერი	01 12 მშპ/საკ/ესკ
ნახაზის ტიპი	ქ. ბათუმის ზოგადი გეგმა
ნახაზის სტადია	ესკიზური პროექტი
ნახაზის ეტაპი	01 12 მშპ/საკ/ესკ
ნახაზის თარიღი	აგვისტო 2024 წ.
ნახაზის ფორმატი	A3
ნახაზის მასშტაბი	1:100000000000000
ნახაზის ნომერი	01 12 მშპ/საკ/ესკ
ნახაზის ტიპი	ქ. ბათუმის ზოგადი გეგმა
ნახაზის სტადია	ესკიზური პროექტი
ნახაზის ეტაპი	01 12 მშპ/საკ/ესკ
ნახაზის თარიღი	აგვისტო 2024 წ.
ნახაზის ფორმატი	A3
ნახაზის მასშტაბი	1:200000000000000
ნახაზის ნომერი	01 12 მშპ/საკ/ესკ
ნახაზის ტიპი	ქ. ბათუმის ზოგადი გეგმა
ნახაზის სტადია	ესკიზური პროექტი
ნახაზის ეტაპი	01 12 მშპ/საკ/ესკ
ნახაზის თარიღი	აგვისტო 2024 წ.
ნახაზის ფორმატი	A3
ნახაზის მასშტაბი	1:500000000000000
ნახაზის ნომერი	01 12 მშპ/საკ/ესკ
ნახაზის ტიპი	ქ. ბათუმის ზოგადი გეგმა
ნახაზის სტადია	ესკიზური პროექტი
ნახაზის ეტაპი	01 12 მშპ/საკ/ესკ
ნახაზის თარიღი	აგვისტო 2024 წ.
ნახაზის ფორმატი	A3
ნახაზის მასშტაბი	1:1000000000000000
ნახაზის ნომერი	01 12 მშპ/საკ/ესკ
ნახაზის ტიპი	ქ. ბათუმის ზოგადი გეგმა
ნახაზის სტადია	ესკიზური პროექტი
ნახაზის ეტაპი	01 12 მშპ/საკ/ესკ
ნახაზის თარიღი	აგვისტო 2024 წ.
ნახაზის ფორმატი	A3
ნახაზის მასშტაბი	1:2000000000000000
ნახაზის ნომერი	01 12 მშპ/საკ/ესკ
ნახაზის ტიპი	ქ. ბათუმის ზოგადი გეგმა
ნახაზის სტადია	ესკიზური პროექტი
ნახაზის ეტაპი	01 12 მშპ/საკ/ესკ
ნახაზის თარიღი	აგვისტო 2024 წ.
ნახაზის ფორმატი	A3
ნახაზის მასშტაბი	1:5000000000000000
ნახაზის ნომერი	01 12 მშპ/საკ/ესკ
ნახაზის ტიპი	ქ. ბათუმის ზოგადი გეგმა
ნახაზის სტადია	ესკიზური პროექტი
ნახაზის ეტაპი	01 12 მშპ/საკ/ესკ
ნახაზის თარიღი	აგვისტო 2024 წ.
ნახაზის ფორმატი	A3
ნახაზის მასშტაბი	1:10000000000000000
ნახაზის ნომერი	01 12 მშპ/საკ/ესკ
ნახაზის ტიპი	ქ. ბათუმის ზოგადი გეგმა
ნახაზის სტადია	ესკიზური პროექტი
ნახაზის ეტაპი	01 12 მშპ/საკ/ესკ
ნახაზის თარიღი	აგვისტო 2024 წ.
ნახაზის ფორმატი	A3
ნახაზის მასშტაბი	1:20000000000000000
ნახაზის ნომერი	01 12 მშპ/საკ/ესკ
ნახაზის ტიპი	ქ. ბათუმის ზოგადი გეგმა
ნახაზის სტადია	ესკიზური პროექტი
ნახაზის ეტაპი	01 12 მშპ/საკ/ესკ
ნახაზის თარიღი	აგვისტო 2024 წ.
ნახაზის ფორმატი	A3
ნახაზის მასშტაბი	1:50000000000000000
ნახაზის ნომერი	01 12 მშპ/საკ/ესკ
ნახაზის ტიპი	ქ. ბათუმის ზოგადი გეგმა
ნახაზის სტადია	ესკიზური პროექტი
ნახაზის ეტაპი	01 12 მშპ/საკ/ესკ
ნახაზის თარიღი	აგვისტო 2024 წ.
ნახაზის ფორმატი	A3
ნახაზის მასშტაბი	1:100000000000000000
ნახაზის ნომერი	01 12 მშპ/საკ/ესკ
ნახაზის ტიპი	ქ. ბათუმის ზოგადი გეგმა
ნახაზის სტადია	ესკიზური პროექტი
ნახაზის ეტაპი	01 12 მშპ/საკ/ესკ
ნახაზის თარიღი	აგვისტო 2024 წ.
ნახაზის ფორმატი	A3
ნახაზის მასშტაბი	1:200000000000000000
ნახაზის ნომერი	01 12 მშპ/საკ/ესკ
ნახაზის ტიპი	ქ. ბათუმის ზოგადი გეგმა
ნახაზის სტადია	ესკიზური პროექტი
ნახაზის ეტაპი	01 12 მშპ/საკ/ესკ
ნახაზის თარიღი	აგვისტო 2024 წ.
ნახაზის ფორმატი	A3
ნახაზის მასშტაბი	1:500000000000000000
ნახაზის ნომერი	01 12 მშპ/საკ/ესკ
ნახაზის ტიპი	ქ. ბათუმის ზოგადი გეგმა
ნახაზის სტადია	ესკიზური პროექტი
ნახაზის ეტაპი	01 12 მშპ/საკ/ესკ
ნახაზის თარიღი	აგვისტო 2024 წ.
ნახაზის ფორმატი	A3
ნახაზის მასშტაბი	1:1000000000000000000
ნახაზის ნომერი	01 12 მშპ/საკ/ესკ
ნახაზის ტიპი	ქ. ბათუმის ზოგადი გეგმა
ნახაზის სტადია	ესკიზური პროექტი
ნახაზის ეტაპი	01 12 მშპ/საკ/ესკ
ნახაზის თარიღი	აგვისტო 2024 წ.
ნახაზის ფორმატი	A3
ნახაზის მასშტაბი	1:2000000000000000000
ნახაზის ნომერი	01 12 მშპ/საკ/ესკ
ნახაზის ტიპი	ქ. ბათუმის ზოგადი გეგმა
ნახაზის სტადია	ესკიზური პროექტი
ნახაზის ეტაპი	01 12 მშპ/საკ/ესკ
ნახაზის თარიღი	აგვისტო 2024 წ.
ნახაზის ფორმატი	A3
ნახაზის მასშტაბი	1:5000000000000000000
ნახაზის ნომერი	01 12 მშპ/საკ/ესკ
ნახაზის ტიპი	ქ. ბათუმის ზოგადი გეგმა
ნახაზის სტადია	ესკიზური პროექტი
ნახაზის ეტაპი	01 12 მშპ/საკ/ესკ
ნახაზის თარიღი	აგვისტო 2024 წ.
ნახაზის ფორმატი	A3
ნახაზის მასშტაბი	1:10000000000000000000
ნახაზის ნომერი	01 12 მშპ/საკ/ესკ
ნახაზის ტიპი	ქ. ბათუმის ზოგადი გეგმა
ნახაზის სტადია	ესკიზური პროექტი
ნახაზის ეტაპი	01 12 მშპ/საკ/ესკ
ნახაზის თარიღი	აგვისტო 2024 წ.
ნახაზის ფორმატი	A3
ნახაზის მასშტაბი	1:20000000000000000000
ნახაზის ნომერი	01 12 მშპ/საკ/ესკ
ნახაზის ტიპი	ქ. ბათუმის ზოგადი გეგმა
ნახაზის სტადია	ესკიზური პროექტი
ნახაზის ეტაპი	01 12 მშპ/საკ/ესკ
ნახაზის თარიღი	აგვისტო 2024 წ.
ნახაზის ფორმატი	A3
ნახაზის მასშტაბი	1:50000000000000000000
ნახაზის ნომერი	01 12 მშპ/საკ/ესკ
ნახაზის ტიპი	ქ. ბათუმის ზოგადი გეგმა
ნახაზის სტადია	ესკიზური პროექტი
ნახაზის ეტაპი	01 12 მშპ/საკ/ესკ
ნახაზის თარიღი	აგვისტო 2024 წ.
ნახაზის ფორმატი	A3
ნახაზის მასშტაბი	1:100000000000000000000
ნახაზის ნომერი	01 12 მშპ/საკ/ესკ
ნახაზის ტიპი	ქ. ბათუმის ზოგადი გეგმა
ნახაზის სტადია	ესკიზური პროექტი
ნახაზის ეტაპი	01 12 მშპ/საკ/ესკ
ნახაზის თარიღი	აგვისტო 2024 წ.
ნახაზის ფორმატი	A3
ნახაზის მასშტაბი	1:200000000000000000000
ნახაზის ნომერი	01 12 მშპ/საკ/ესკ
ნახაზის ტიპი	ქ. ბათუმის ზოგადი გეგმა
ნახაზის სტადია	ესკიზური პროექტი
ნახაზის ეტაპი	01 12 მშპ/საკ/ესკ
ნახაზის თარიღი	აგვისტო 2024 წ.
ნახაზის ფორმატი	A3
ნახაზის მასშტაბი	1:500000000000000000000
ნახაზის ნომერი	01 12 მშპ/საკ/ესკ
ნახაზის ტიპი	ქ. ბათუმის ზოგადი გეგმა
ნახაზის სტადია	ესკიზური პროექტი
ნახაზის ეტაპი	01 12 მშპ/საკ/ესკ
ნახაზის თარიღი	აგვისტო 2024 წ.
ნახაზის ფორმატი	A3
ნახაზის მასშტაბი	1:1000000000000000000000
ნახაზის ნომერი	01 12 მშპ/საკ/ესკ
ნახაზის ტიპი	ქ. ბათუმის ზოგადი გეგმა
ნახაზის სტადია	ესკიზური პროექტი
ნახაზის ეტაპი	01 12 მშპ/საკ/ესკ
ნახაზის თარიღი	აგვისტო 2024 წ.
ნახაზის ფორმატი	A3
ნახაზის მასშტაბი	1:2000000000000000000000
ნახაზის ნომერი	01 12 მშპ/საკ/ესკ
ნახაზის ტიპი	ქ. ბათუმის ზოგადი გეგმა
ნახაზის სტადია	ესკიზური პროექტი
ნახაზის ეტაპი	01 12 მშპ/საკ/ესკ
ნახაზის თარიღი	აგვისტო 2024 წ.
ნახაზის ფორმატი	A3
ნახაზის მასშტაბი	1:5000000000000000000000
ნახაზის ნომერი	01 12 მშპ/საკ/ესკ
ნახაზის ტიპი	ქ. ბათუმის ზოგადი გეგმა
ნახაზის სტადია	ესკიზური პროექტი
ნახაზის ეტაპი	01 12 მშპ/საკ/ესკ
ნახაზის თარიღი	აგვისტო 2024 წ.
ნახაზის ფორმატი	A3
ნახაზის მასშტაბი	1:10000000000000000000000
ნახაზის ნომერი	01 12 მშპ/საკ/ესკ
ნახაზის ტიპი	ქ. ბათუმის ზოგადი გეგმა
ნახაზის სტადია	ესკიზური პროექტი
ნახაზის ეტაპი	01 12 მშპ/საკ/ესკ
ნახაზის თარიღი	აგვისტო 2024 წ.
ნახაზის ფორმატი	A3
ნახაზის მასშტაბი	1:20000000000000000000000
ნახაზის ნომერი	01 12 მშპ/საკ/ესკ
ნახაზის ტიპი	ქ. ბათუმის ზოგადი გეგმა
ნახაზის სტადია	ესკიზური პროექტი
ნახაზის ეტაპი	01 12 მშპ/საკ/ესკ
ნახაზის თარიღი	აგვისტო 2024 წ.
ნახაზის ფორმატი	A3
ნახაზის მასშტაბი	1:50000000000000000000000
ნახაზის ნომერი	01 12 მშპ/საკ/ესკ
ნახაზის ტიპი	ქ. ბათუმის ზოგადი გეგმა
ნახაზის სტადია	ესკიზური პროექტი
ნახაზის ეტაპი	01 12 მშპ/საკ/ესკ
ნახაზის თარიღი	აგვისტო 2024 წ.
ნახაზის ფორმატი	A3
ნახაზის მასშტაბი	1:100000000000000000000000
ნახაზის ნომერი	01 12 მშპ/საკ/ესკ
ნახაზის ტიპი	ქ. ბათუმის ზოგადი გეგმა
ნახაზის სტადია	ესკიზური პროექტი
ნახაზის ეტაპი	01 12 მშპ/საკ/ესკ
ნახაზის თარიღი	აგვისტო 2024 წ.
ნახაზის ფორმატი	A3
ნახაზის მასშტაბი	1:200000000000000000000000
ნახაზის ნომერი	01 12 მშპ/საკ/ესკ
ნახაზის ტიპი	ქ. ბათუმის ზოგადი გეგმა
ნახაზის სტადია	ესკიზური პროექტი
ნახაზის ეტაპი	01 12 მშპ/საკ/ესკ
ნახაზის თარიღი	აგვისტო 2024 წ.
ნახაზის ფორმატი	A3
ნახაზის მასშტაბი	1:500000000000000000000000
ნახაზის ნომერი	01 12 მშპ/საკ/ესკ
ნახაზის ტიპი	ქ. ბათუმის ზოგადი გეგმა
ნახაზის სტადია	ესკიზური პროექტი
ნახაზის ეტაპი	01 12 მშპ/საკ/ესკ
ნახაზის თარიღი	აგვისტო 2024 წ.
ნახაზის ფორმატი	A3
ნახაზის მასშტაბი	1:1000000000000000000000000
ნახაზის ნომერი	01 12 მშპ/საკ/ესკ
ნახაზის ტიპი	ქ. ბათუმის ზოგადი გეგმა
ნახაზის სტადია	ესკიზური პროექტი
ნახაზის ეტაპი	01 12 მშპ/საკ/ესკ
ნახაზის თარიღი	აგვისტო 2024 წ.
ნახაზის ფორმატი	A3
ნახაზის მასშტაბი	1:2000000000000000000000000
ნახაზის ნომერი	01 12 მშპ/საკ/ესკ
ნახაზის ტიპი	ქ. ბათუმის ზოგადი გეგმა
ნახაზის სტადია	ესკიზური პროექტი
ნახაზის ეტაპი	01 12 მშპ/საკ/ესკ
ნახაზის თარიღი	აგვისტო 2024 წ.
ნახაზის ფორმატი	A3
ნახაზის მასშტაბი	1:5000000000000000000000000
ნახაზის ნომერი	01 12 მშპ/საკ/ესკ
ნახაზის ტიპი	ქ. ბათუმის ზოგადი გეგმა
ნახაზის სტადია	ესკიზური პროექტი
ნახაზის ეტაპი	01 12 მშპ/საკ/ესკ
ნახაზის თარიღი	აგვისტო 2024 წ.
ნახაზის ფორმატი	A3
ნახაზის მასშტაბი	1:10000000000000000000000000
ნახაზის ნომერი	01 12 მშპ/საკ/ესკ
ნახაზის ტიპი	ქ. ბათუმის ზოგადი გეგმა
ნახაზის სტადია	ესკიზური პროექტი
ნახაზის ეტაპი	01 12 მშპ/საკ/ესკ
ნახაზის თარიღი	აგვისტო 2024 წ.
ნახაზის ფორმატი	A3
ნახაზის მასშტაბი	1:20000000000000000000000000
ნახაზის ნომერი	01 12 მშპ/საკ/ესკ
ნახაზის ტიპი	ქ. ბათუმის ზოგადი გეგმა
ნახაზის სტადია	ესკიზური პროექტი
ნახაზის ეტაპი	01 12 მშპ/საკ/ესკ
ნახაზის თარიღი	აგვისტო 2024 წ.
ნახაზის ფორმატი	A3
ნახაზის მასშტაბი	1:50000000000000000000000000
ნახაზის ნომერი	01 12 მშპ/საკ/ესკ
ნახაზის ტიპი	ქ. ბათუმის ზოგადი გეგმა
ნახაზის სტადია	ესკიზური პროექტი
ნახაზის ეტაპი	01 12 მშპ/საკ/ესკ
ნახაზის თარიღი	აგვისტო 2024 წ.
ნახაზის ფორმატი	A3
ნახაზის მასშტაბი	1:100000000000000000000000000
ნახაზის ნომერი	01 12 მშპ/საკ/ესკ
ნახაზის ტიპი	ქ. ბათუმის ზოგადი გეგმა
ნახაზის სტადია	ესკიზური პროექტი
ნახაზის ეტაპი	01 12 მშპ/საკ/ესკ
ნახაზის თარიღი	აგვისტო 2024 წ.
ნახაზის ფორმატი	A3
ნახაზის მასშტაბი	1:200000000000000000000000000
ნახაზის ნომერი	01 12 მშპ/საკ/ესკ
ნახაზის ტიპი	ქ. ბათუმის ზოგადი გეგმა
ნახაზის სტადია	ესკიზური პროექტი
ნახაზის ეტაპი	01 12 მშპ/საკ/ესკ
ნახაზის თარიღი	აგვისტო 2024 წ.
ნახაზის ფორმატი	A3
ნახაზის მასშტაბი	1:500000000000000000000000000
ნახაზის ნომერი	01 12 მშპ/საკ/ესკ
ნახაზის ტიპი	ქ. ბათუმის ზოგადი გეგმა
ნახაზის სტადია	ესკიზური პროექტი
ნახაზის ეტაპი	01 12 მშპ/საკ/ესკ
ნახაზის თარიღი	აგვისტო 2024 წ.
ნახაზის ფორმატი	A3
ნახაზის მასშტაბი	1:1000000000000000000000000000
ნახაზის ნომერი	01 12 მშპ/საკ/ესკ
ნახაზის ტიპი	ქ. ბათუმის ზოგადი გეგმა
ნახაზის სტადია	ესკიზური პროექტი
ნახაზის ეტაპი	01 12 მშპ/საკ/ესკ
ნახაზის თარიღი	აგვისტო 2024 წ.
ნახაზის ფორმატი	A3
ნახაზის მასშტაბი	1:2000000000000000000000000000
ნახაზის ნომერი	01 12 მშპ/საკ/ესკ
ნახაზის ტიპი	ქ. ბათუმის ზოგადი გეგმა
ნახაზის სტადია	ესკიზური პროექტი
ნახაზის ეტაპი	01 12 მშპ/საკ/ესკ
ნახაზის თარიღი	აგვისტო 2024 წ.
ნახაზის ფორმატი	A3
ნახაზის მასშტაბი	1:5000000000000000000000000000
ნახაზის ნომერი	01 12 მშპ/საკ/ესკ
ნახაზის ტიპი	ქ. ბათუმის ზოგადი გე

ავტოსადგომის ფართი		
საცხოვრებელი ფართი		
კომერციული ფართი		
კიბის უჯრედის ფართი		
დემკვეთი	შ.პ.ს ჯინო პარკი 404906722	
მთავარი არქიტექტორი	მაცაცო ჯინჭარაშვილი	
პროექტის ავტორები	გურამი სიჭინავა	
სათაური	სასტუმრო კომპლექსი	
მისამართი	ქალაქი თბილისი, ბეჟენოვას ქუჩა ს/კ: 01.12.21.001.538	
პროექტის სტადია	არქიტექტურული ნაწილი	
ნახაზის სახელწოდება	სართულის გეგმა +3.50 ნიშნულზე	
მასშტაბი	1:250	
Code	A.01.4	
თარიღი	მაისი 2024 წ.	

შპს: " *Line Georgia* "

0112 თბილისი, საქართველო
მტკვრის ქუჩა №6

პროექტის დასახელება	ვაზისუბნის მე-9 მკრ. ტერიტორიაზე მრავალბინიანი საცხოვრებელი სახლების მშენებლობა
ობიექტის მისამართი	ქ.თბილისი, ვაზისუბნის მე-9 მკრ.
ობიექტის საკადასტრო კოდი	01.12.21.001.538
ნაკვეთის ფართობი	3,281.24 მ2
ნაკვეთის მესაკუთრე	შპს "ვაზისუბნის მე-9 მკრ. ტერიტორიის განვითარება"
ნაკვეთის სამშენებლო ზონა	საცხოვრებელი ზონა
ნაკვეთის სამშენებლო ქვეზონა	საცხოვრებელი ზონა
ნაკვეთის სამშენებლო კოდი	
ნაკვეთის სამშენებლო ინდექსი	
ნაკვეთის სამშენებლო ტიპი	
ნაკვეთის სამშენებლო კატეგორია	
ნაკვეთის სამშენებლო სტატუსი	
ნაკვეთის სამშენებლო ნებართვა	
ნაკვეთის სამშენებლო ნებართვის ნომერი	
ნაკვეთის სამშენებლო ნებართვის გაცემის თარიღი	
ნაკვეთის სამშენებლო ნებართვის მოქმედების ვადა	
ნაკვეთის სამშენებლო ნებართვის გაცემის ორგანო	
ნაკვეთის სამშენებლო ნებართვის გაცემის პირობები	
ნაკვეთის სამშენებლო ნებართვის გაცემის საფუძველი	
ნაკვეთის სამშენებლო ნებართვის გაცემის წესი	
ნაკვეთის სამშენებლო ნებართვის გაცემის ფასი	
ნაკვეთის სამშენებლო ნებართვის გაცემის ვალუტა	
ნაკვეთის სამშენებლო ნებართვის გაცემის ანგარიშსწორების ფორმა	
ნაკვეთის სამშენებლო ნებართვის გაცემის ანგარიშსწორების ვადა	
ნაკვეთის სამშენებლო ნებართვის გაცემის ანგარიშსწორების პირობები	
ნაკვეთის სამშენებლო ნებართვის გაცემის ანგარიშსწორების ფორმა	
ნაკვეთის სამშენებლო ნებართვის გაცემის ანგარიშსწორების ვალუტა	
ნაკვეთის სამშენებლო ნებართვის გაცემის ანგარიშსწორების ფასი	
ნაკვეთის სამშენებლო ნებართვის გაცემის ანგარიშსწორების წესი	
ნაკვეთის სამშენებლო ნებართვის გაცემის ანგარიშსწორების ორგანო	
ნაკვეთის სამშენებლო ნებართვის გაცემის ანგარიშსწორების საფუძველი	
ნაკვეთის სამშენებლო ნებართვის გაცემის ანგარიშსწორების პირობები	
ნაკვეთის სამშენებლო ნებართვის გაცემის ანგარიშსწორების ვადა

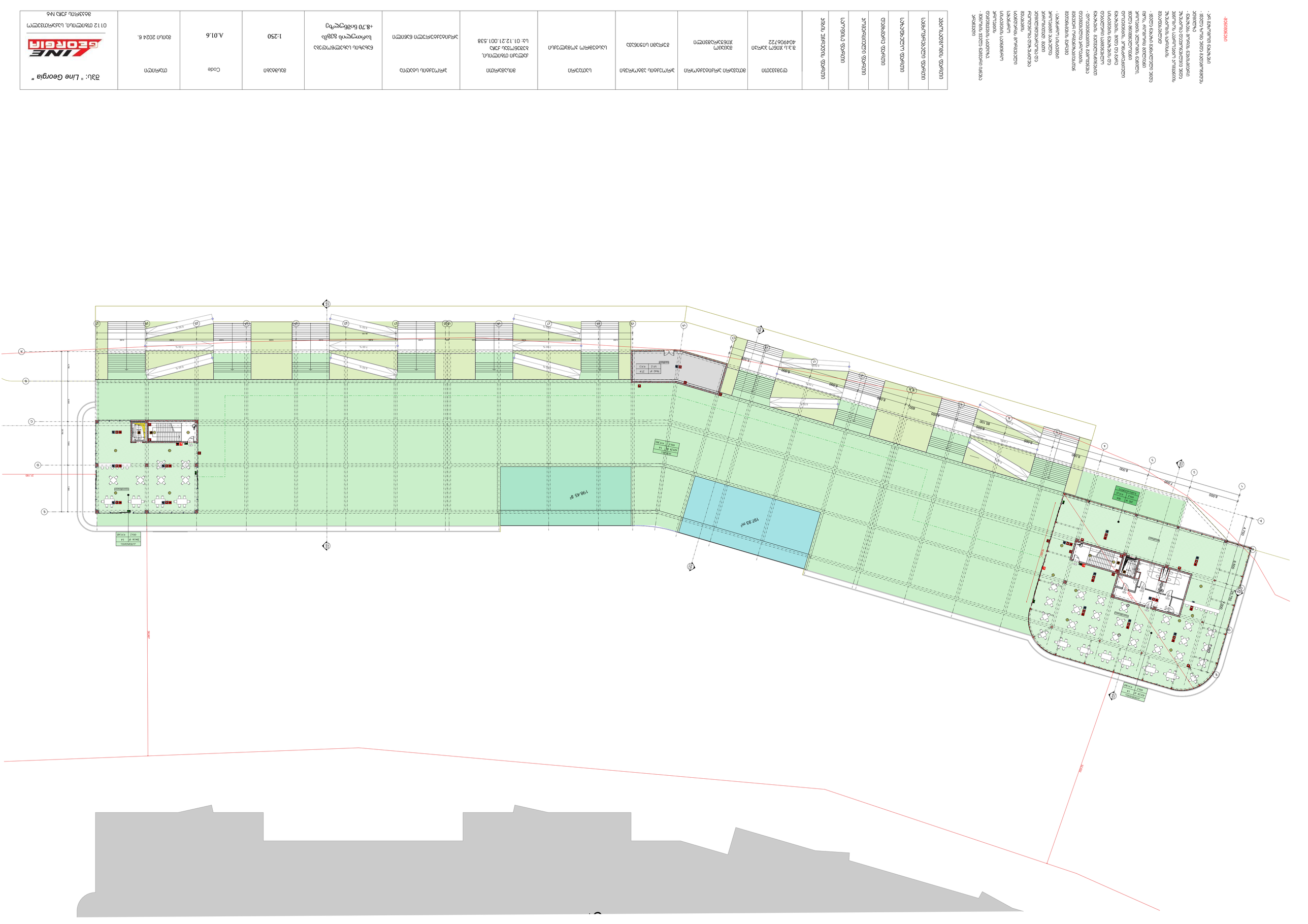

- ზემოთ ჩამოთვლილ ნებისმიერ ნივთზე ან ნივთების ნაწილზე ან ნივთების ნაწილებზე, რომლებიც ამ ნივთების ნაწილებს წარმოადგენენ,

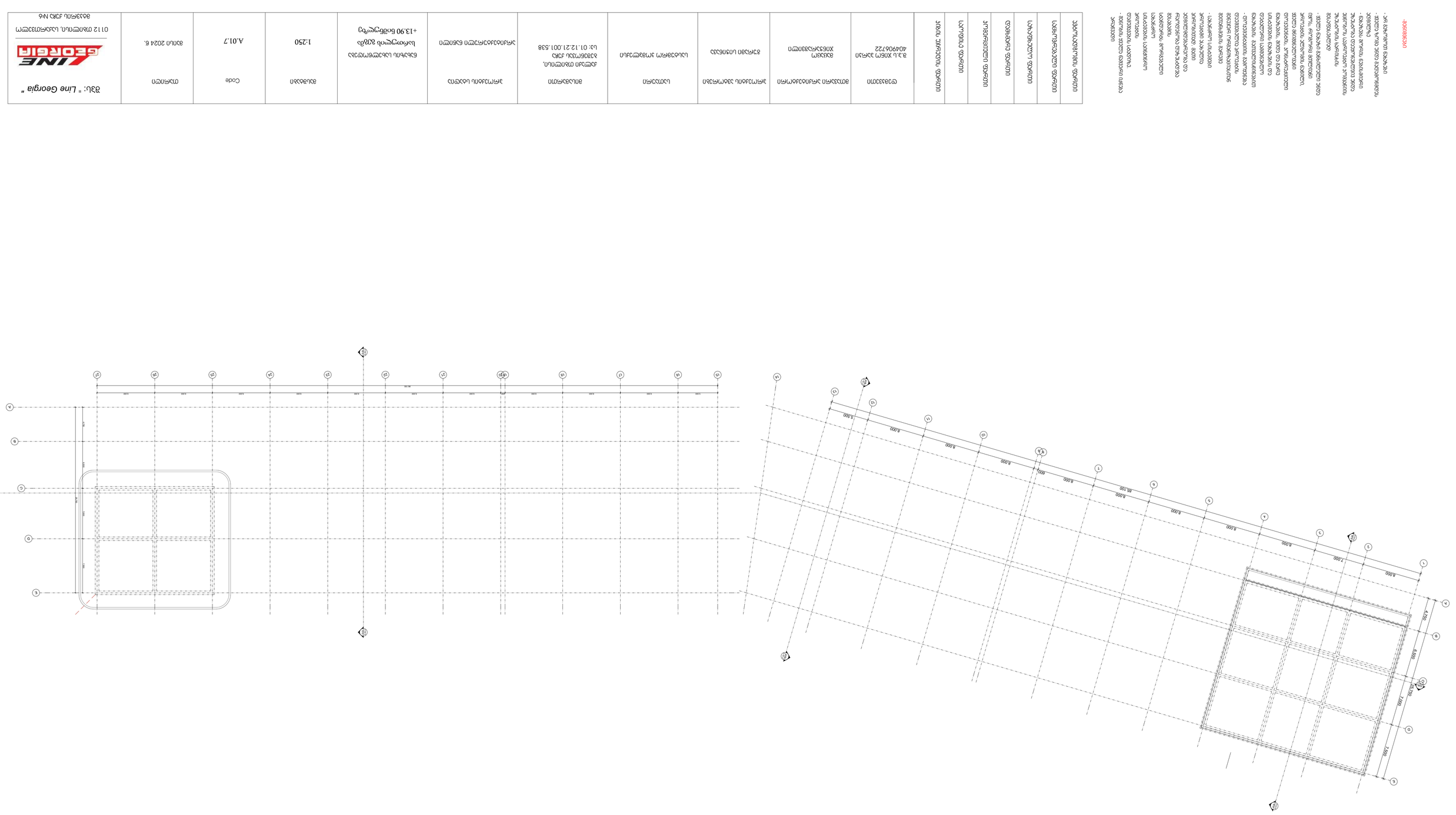
A.000
A.000
A.000

89,657

6,001.66 m2
მთლიანი პრომენადის ფარითი

305 მკტრი
მთლიანი პრომენადის სიგრძე

659.83 m²
112.09 m²
570.31 m²
3,187.25 m²

-პრომენადი

- ᲧᲕᲔᲚᲐ ᲛᲝᲬᲧᲝᲑᲘᲚᲝᲑᲘᲡ ᲓᲐᲛᲪᲐᲕᲘ ᲓᲐᲜᲐᲓᲒᲝᲠᲔᲑᲐ ᲛᲘᲬᲘᲡ ᲥᲕᲔᲨ ᲐᲠᲡᲔᲑᲣᲚᲘ ᲙᲐᲜᲐᲚᲘᲖᲐᲪᲘᲘᲡ ᲥᲡᲔᲚᲔᲑᲘᲡ ᲓᲐᲖᲘᲐᲜᲔᲑᲘᲡ ᲨᲔᲛᲗᲮᲕᲔᲕᲐᲨᲘ ᲛᲝᲜᲘᲢᲝᲠᲘᲜᲒᲘᲡ ᲡᲐᲛᲣᲨᲐᲝᲔᲑᲘ ᲓᲐᲬᲧᲔᲑᲐᲛᲓᲔ ᲙᲝᲜᲢᲠᲐᲥᲢᲝᲠᲛᲐ ᲨᲔᲡᲐᲑᲐᲛᲘᲡᲘ ᲓᲐᲛᲢᲙᲘᲪᲔᲑᲘᲡ ᲨᲔᲛᲓᲔᲒ ᲛᲘᲡᲘ ᲒᲐᲜᲐᲮᲚᲔᲑᲐ ᲓᲐ ᲒᲐᲜᲐᲒᲠᲫᲝᲑᲐ

ობიექტის დასახელება	ქ.ბათუმში, ზ.ანდრონიკაშვილის ქუჩაზე, საკად. კოდით 05.32.07.005.001 მდებარე მიწის ნაკვეთზე მრავალბინიანი საცხოვრებელი სახლის მშენებლობა
სამშენებლო ნებართვის მოთხოვნა	
სამშენებლო ნებართვის მიღების ვადა	
სამშენებლო ნებართვის მოქმედების ვადა	
ნებართვის მიმღები	შპს „Line Georgia“
საიდენტიფიკაციო კოდი	405490722
მისამართი	ქ.ბათუმი, ზ.ანდრონიკაშვილის ქუჩა №6
ტელეფონი	0 112 032 032
ელ-ფოსტა	info@linegeorgia.ge
პროექტის ავტორი	შპს „Line Georgia“
საიდენტიფიკაციო კოდი	405490722
მისამართი	ქ.ბათუმი, ზ.ანდრონიკაშვილის ქუჩა №6
ტელეფონი	0 112 032 032
ელ-ფოსტა	info@linegeorgia.ge
პროექტის ხელმძღვანელი	ნინო ბერიძე
ტოპოგრაფიული აზომვის ავტორი	შპს „Line Georgia“
საიდენტიფიკაციო კოდი	405490722
მისამართი	ქ.ბათუმი, ზ.ანდრონიკაშვილის ქუჩა №6
ტელეფონი	0 112 032 032
ელ-ფოსტა	info@linegeorgia.ge
ტოპოგრაფიული აზომვის ხელმძღვანელი	ნინო ბერიძე
გეოლოგიური ანგარიშის ავტორი	შპს „Line Georgia“
საიდენტიფიკაციო კოდი	405490722
მისამართი	ქ.ბათუმი, ზ.ანდრონიკაშვილის ქუჩა №6
ტელეფონი	0 112 032 032
ელ-ფოსტა	info@linegeorgia.ge
გეოლოგიური ანგარიშის ხელმძღვანელი	ნინო ბერიძე
ინჟინერ-კონსტრუქტორი	შპს „Line Georgia“
საიდენტიფიკაციო კოდი	405490722
მისამართი	ქ.ბათუმი, ზ.ანდრონიკაშვილის ქუჩა №6
ტელეფონი	0 112 032 032
ელ-ფოსტა	info@linegeorgia.ge
ინჟინერ-კონსტრუქტორის ხელმძღვანელი	ნინო ბერიძე
ინჟინერ-კონსტრუქტორის ასისტენტ

პროექტის დასახელება	ქ.ბათუმში, ზ.ჭავჭავაძის ქუჩის ტერიტორიაზე მრავალბინიანი საცხოვრებელი კომპლექსის მშენებლობა
ობიექტის მისამართი	ქ.ბათუმი, ზ.ჭავჭავაძის ქუჩა
დამკვეთი	შპს „ბათუმი ჰოუსინგ“
საკადასტრო კოდი	05.32.01.021.538
ფართობი	0,00 ჰექტარი
ფუნქციური დანიშნულება	საცხოვრებელი
ფუნქციური ზონა	ა(ა)-1
სართულების რაოდენობა	25
სიმაღლე	78.00 მ
ავტოსადგომების რაოდენობა	1
ბინების რაოდენობა	1
ბინების საერთო ფართი	1
საერთო ფართი	1
მშენებლობის ხანგრძლივობა	1
პროექტის ავტორი	შპს „Line Georgia“
	01 12 მზიური, სამგორი, 6
	ტელ: 032 2 49 49 49
	ელ-ფოსტა: info@linegeorgia.com
	ვებ-გვერდი: www.linegeorgia.com
	ს/კ 405
	ბანკი: თიბისი ბანკი
	ანგარიშის ნომერი: GE

პროექტის დასახელება	ქ. ბათუმში, ზღვისპირა ტერიტორიაზე, ნაკვეთი №1-ში, მრავალბინიანი საცხოვრებელი კომპლექსის მშენებლობა
ობიექტის მისამართი	ქ. ბათუმი, ზღვისპირა ტერიტორია, ნაკვეთი №1
საკადასტრო კოდი	05.32.03.002
ფართობი	3,281.24 მ²
სამშენებლო ნებართვის №, თარიღი	№04907622, 3.3.ს.
მშენებლობის ეტაპი	პროექტირება
პროექტის ავტორი	შპს „Line Georgia“
პროექტის ხელმძღვანელი	ნ. ბერიძე
არქიტექტორი	ნ. ბერიძე
კონსტრუქციული ნაწილის მთავარი ინჟინერ-პროექტირებელი	ნ. ბერიძე
ინჟინერ-პროექტირებელი (ელექტრომომარაგება)	ნ. ბერიძე
ინჟინერ-პროექტირებელი (სანტექნიკა, გათბობა, ვენტილაცია)	ნ. ბერიძე
ინჟინერ-პროექტირებელი (სამშენებლო ფიზიკა)	ნ. ბერიძე
ინჟინერ-პროექტირებელი (ხანძარსაწინააღმდეგო უსაფრთხოება)	ნ. ბერიძე
ინჟინერ-პროექტირებელი (ინფრასტრუქტურა)	ნ. ბერიძე
ინჟინერ-პროექტირებელი (ლანდშაფტური არქიტექტურა)	ნ. ბერიძე
ინჟინერ-პროექტირებელი (ინტერიერის დიზაინი)	ნ. ბერიძე
ინჟინერ-პროექტირებელი (ავტომატიზაცია)	ნ. ბერიძე
ინჟინერ-პროექტირებელი (ტექნიკური ზედამხედველობა

პროექტის დასახელება	ქ.ბათუმში, ზღვისპირა ნაწილში, ნაკვეთზე საკ.კოდით 05.32.09.001, მრავალფუნქციური კომპლექსის მშენებლობა
ობიექტის მისამართი	ქ.ბათუმი, ზღვისპირა ნაწილი, ნაკვეთი საკ.კოდით 05.32.09.001
დამკვეთი	შპს „ლაინ ჯორჯია“
საკადასტრო კოდი	05.32.09.001
ნაკვეთის ფართობი	3.3.ა.ა ჰა 4049067.22
ნაკვეთის დანიშნულება	ტურისტული ობიექტების სამშენებლო ტერიტორია
ნაკვეთის განაშენიანების ინდექსი	
ნაკვეთის განაშენიანების კოეფიციენტი	
ნაკვეთის განაშენიანების ინტენსივობის კოეფიციენტი	
ნაკვეთის მწვანე ნარგავებით დაფარული ფართობი	
ნაკვეთის ასაშენებელი ფართობი	
ნაკვეთის ასაშენებელი სართულების რაოდენობა	
ნაკვეთის ასაშენებელი სართულების სიმაღლე	
ნაკვეთის ასაშენებელი ნაგებობის სიმაღლე	
ნაკვეთის ასაშენებელი ნაგებობის ფართობი	
ნაკვეთის ასაშენებელი ნაგებობის მოცულობა	
ნაკვეთის ასაშენებელი ნაგებობის ტიპი	
ნაკვეთის ასაშენებელი ნაგებობის კლასი	
ნაკვეთის ასაშენებელი ნაგებობის ფუნქციური დანიშნულება	
ნაკვეთის ასაშენებელი ნაგებობის ფუნქციური ზონა	
ნაკვეთის ასაშენებელი ნაგებობის ფუნქციური ქვეზონა	
ნაკვეთის ასაშენებელი ნაგებობის ფუნქციური ქვეზონის დანიშნულება	
ნაკვეთის ასაშენებელი ნაგებობის ფუნქციური ქვეზონის ფართობი	
ნაკვეთის ასაშენებელი ნაგებობის ფუნქციური ქვეზონის მოცულობა	
ნაკვეთის ასაშენებელი ნაგებობის ფუნქციური ქვეზონის სართულების რაოდენობა	
ნაკვეთის ასაშენებელი ნაგებობის ფუნქციური ქვეზონის სართულების სიმაღლე	
ნაკვეთის ასაშენებელი ნაგებობის ფუნქციური ქვეზონის ნაგებობის სიმაღლე	
ნაკვეთის ასაშენებელი ნაგებობის ფუნქციური ქვეზონის ნაგებობის ფართობი	
ნაკვეთის ასაშენებელი ნაგებობის ფუნქციური ქვეზონის ნაგებობის მოცულობა	
ნაკვეთის ასაშენებელი ნაგებობის ფუნქციური ქვეზონის ნაგებობის ტიპი	
ნაკვეთის ასაშენებელი ნაგებობის ფუნქციური ქვეზონის ნაგებობის კლასი	
ნაკვეთის ასაშენებელი ნაგებობის ფუნქციური ქვეზონის ნაგებობის ფუნქციური დანიშნულება	
ნაკვეთის ასაშენებელი ნაგებობის ფუნქციური ქვეზონის ნაგებობის ფუნქციური ზონა	
ნაკვეთის ასაშენებელი ნაგებობის ფუნქციური ქვეზონის ნაგებობის ფუნქციური ქვეზონა	
ნაკვეთის ასაშენებელი ნაგებობის ფუნქციური ქვეზონის ნაგებობის ფუნქციური ქვეზონის დანიშნულება	
ნაკვეთის ასაშენებელი ნაგებობის ფუნქციური ქვეზონის ნაგებობის ფუნქციური ქვეზონის ფართობი	
ნაკვეთის ასაშენებელი ნაგებობის ფუნქციური ქვეზონის ნაგებობის ფუნქციური ქვეზონის მოცულობა	
ნაკვეთის ასაშენებელი ნაგებობის ფუნქციური ქვეზონის ნაგებობის ფუნქციური ქვეზონის სართულების რაოდენობა	
ნაკვეთის ასაშენებელი ნაგებობის ფუნქციური ქვეზონის ნაგებობის ფუნქციური ქვეზონის სართულების სიმაღლე	
ნაკვეთის ასაშენებელი ნაგებობის ფუნქციური ქვეზონის ნაგებობის ფუნქციური ქვეზონის ნაგებობის სიმაღლე	
ნაკვეთის ასაშენებელი ნაგებობის ფუნქციური ქვეზონის ნაგებობის ფუნქციური ქვეზონის ნაგებობის ფართობი	
ნაკვეთის ასაშენებელი ნაგებობის ფუნქციური ქვეზონის ნაგებობის ფუნქციური ქვეზონის ნაგებობის მოცულობა	
ნაკვეთის ასაშენებელი ნაგებობის ფუნქციური ქვეზონის ნაგებობის ფუნქციური ქვეზონის ნაგებობის ტიპი	
ნაკვეთის ასაშენებელი ნაგებობის ფუნქციური ქვეზონის ნაგებობის ფუნქციური ქვეზონის ნაგებობის კლასი	
ნაკვეთის ასაშენებელი ნაგებობის ფუნქციური ქვეზონის ნაგებობის ფუნქციური ქვეზონის ნაგებობის ფუნქციური დანიშნულება	
ნაკვეთის ასაშენებელი ნაგებობის ფუნქციური ქვეზონის ნაგებობის ფუნქციური ქვეზონის ნაგებობის ფუნქციური ზონა	
ნაკვეთის ასაშენებელი ნაგებობის ფუნქციური ქვეზონის ნაგებობის ფუნქციური ქვეზონის ნაგებობის ფუნქციური ქვეზონა	
ნაკვეთის ასაშენებელი ნაგებობის ფუნქციური ქვეზონის ნაგებობის ფუნქციური ქვეზონის ნაგებობის ფუნქციური ქვეზონის დანიშნულება	
ნაკვეთის ასაშენებელი ნაგებობის ფუნქციური ქვეზონის ნაგებობის ფუნქციური ქვეზონის ნაგებობის ფუნქციური ქვეზონის ფართობი	
ნაკვეთის ასაშენებელი ნაგებობის ფუნქციური ქვეზონის ნაგებობის ფუნქციური ქვეზონის ნაგებობის ფუნქციური ქვეზონის მოცულობა	
ნაკვეთის ასაშენებელი ნაგებობის ფუნქციური ქვეზონის ნაგებობის ფუნქციური ქვეზონის ნაგებობის ფუნქციური ქვეზონის სართულების რაოდენობა	
ნაკვეთის ასაშენებელი ნაგებობის ფუნქციური ქვეზონის ნაგებობის ფუნქციური ქვეზონის ნაგებობის ფუნქციური ქვეზონის სართულების სიმაღლე	
ნაკვეთის ასაშენებელი ნაგებობის ფუნქციური ქვეზონის ნაგებობის ფუნქციური ქვეზონის ნაგებობის ფუნქციური ქვეზონის ნაგებობის სიმაღლე	
ნაკვეთის ასაშენებელი ნაგებობის ფუნქციური ქვეზონის ნაგებობის ფუნქციური ქვეზონის ნაგებობის ფუნქციური ქვეზონის ნაგებობის ფართობი	
ნაკვეთის ასაშენებელი ნაგებობის ფუნქციური ქვეზონის ნაგებობის ფუნქციური ქვეზონის ნაგებობის ფუნქციური ქვეზონის ნაგებობის მოცულობა	
ნაკვეთის ასაშენებელი ნაგებობის ფუნქციური ქვეზონის ნაგებობის ფუნქციური ქვეზონის ნაგებობის ფუნქციური ქვეზონის ნაგებობის ტიპი	
ნაკვეთის ასაშენებელი ნაგებობის ფუნქციური ქვეზონის ნაგებობის ფუნქციური ქვეზონის ნაგებობის ფუნქციური ქვეზონის ნაგებობის კლასი	
ნაკვეთის ასაშენებელი ნაგებობის ფუნქციური ქვეზონის ნაგებობის ფუნქციური ქვეზონის ნაგებობის ფუნქციური ქვეზონის ნაგებობის ფუნქციური დანიშნულება	
ნაკვეთის ასაშენებელი ნაგებობის ფუნქციური ქვეზონის ნაგებობის ფუნქციური ქვეზონის ნაგებობის ფუნქციური ქვეზონის ნაგებობის ფუნქციური ზონა	
ნაკვეთის ასაშენებელი ნაგებობის ფუნქციური ქვეზონის ნაგებობის ფუნქციური ქვეზონის ნაგებობის ფუნქციური ქვეზონის ნაგებობის ფუნქციური ქვეზონა	
ნაკვეთის ასაშენებელი ნაგებობის ფუნქციური ქვეზონის ნაგებობის ფუნქციური ქვეზონის ნაგებობის ფუნქციური ქვეზონის ნაგებობის ფუნქციური ქვეზონის დანიშნულება	
ნაკვეთის ასაშენებელი ნაგებობის ფუნქციური ქვეზონის ნაგებობის ფუნქციური ქვეზონის ნაგებობის ფუნქციური ქვეზონის ნაგებობის ფუნქციური ქვეზონის ფართობი	
ნაკვეთის ასაშენებელი ნაგებობის ფუნქციური ქვეზონის ნაგებობის ფუნქციური ქვეზონის ნაგებობის ფუნქციური ქვეზონის ნაგებობის ფუნქციური ქვეზონის მოცულობა	
ნაკვეთის ასაშენებელი ნაგებობის ფუნქციური ქვეზონის ნაგებობის ფუნქციური ქვეზონის ნაგებობის ფუნქციური ქვეზონის ნაგებობის ფუნქციური ქვეზონის სართულების რაოდენობა	
ნაკვეთის ასაშენებელი ნაგებობის ფუნქციური ქვეზონის ნაგებობის ფუნქციური ქვეზონის ნაგებობის ფუნქციური ქვეზონის ნაგებობის ფუნქციური ქვეზონის სართულების სიმაღლე	
ნაკვეთის ასაშენებელი ნაგებობის ფუნქციური ქვეზონის ნაგებობის ფუნქციური ქვეზონის ნაგებობის ფუნქციური ქვეზონის ნაგებობის ფუნქციური ქვეზონის ნაგებობის სიმაღლე	
ნაკვეთის ასაშენებელი ნაგებობის ფუნქციური ქვეზონის ნაგებობის ფუნქციური ქვეზონის ნაგებობის ფუნქციური ქვეზონის ნაგებობის ფუნქციური ქვეზონის ნაგებობის ფართობი	
ნაკვეთის ასაშენებელი ნაგებობის ფუნქციური ქვეზონის ნაგებობის ფუნქციური ქვეზონის ნაგებობის ფუნქციური ქვეზონის ნაგებობის ფუნქციური ქვეზონის ნაგებობის მოცულობა	
ნაკვეთის ასაშენებელი ნაგებობის ფუნქციური ქვეზონის ნაგებობის ფუნქციური ქვეზონის ნაგებობის ფუნქციური ქვეზონის ნაგებობის ფუნქციური ქვეზონის ნაგებობის ტიპი	
ნაკვეთის ასაშენებელი ნაგებობის ფუნქციური ქვეზონის ნაგებობის ფუნქციური ქვეზონის ნაგებობის ფუნქციური ქვეზონის ნაგებობის ფუნქციური ქვეზონის ნაგებობის კლასი	
ნაკვეთის ასაშენებელი ნაგებობის ფუნქციური ქვეზონის ნაგებობის ფუნქციური ქვეზონის ნაგებობის ფუნქციური ქვეზონის ნაგებობის ფუნქციური ქვეზონის ნაგებობის ფუნქციური დანიშნულება	
ნაკვეთის ასაშენებელი ნაგებობის ფუნქციური ქვეზონის ნაგებობის ფუნქციური ქვეზონის ნაგებობის ფუნქციური ქვეზონის ნაგებობის ფუნქციური ქვეზონის ნაგებობის ფუნქციური ზონა	
ნაკვეთის ასაშენებელი ნაგებობის ფუნქციური ქვეზონის ნაგებობის ფუნქციური ქვეზონის ნაგებობის ფუნქციური ქვეზონის ნაგებობის ფუნქციური ქვეზონის ნაგებობის ფუნქციური ქვეზონა	
ნაკვეთის ასაშენებელი ნაგებობის ფუნქციური ქვეზონის ნაგებობის ფუნქციური ქვეზონის ნაგებობის ფუნქციური ქვეზონის ნაგებობის ფუნქციური ქვეზონის ნაგებობის ფუნქციური ქვეზონის დანიშნულება	
ნაკვეთის ასაშენებელი ნაგებობის ფუნქციური ქვეზონის ნაგებობის ფუნქციური ქვეზონის ნაგებობის ფუნქციური ქვეზონის ნაგებობის ფუნქციური ქვეზონის ნაგებობის ფუნქციური ქვეზონის ფართობი	
ნაკვეთის ასაშენებელი ნაგებობის ფუნქციური ქვეზონის ნაგებობის ფუნქციური ქვეზონის ნაგებობის ფუნქციური ქვეზონის ნაგებობის ფუნქციური ქვეზონის ნაგებობის ფუნქციური ქვეზონის მოცულობა	
ნაკვეთის ასაშენებელი ნაგებობის ფუნქციური ქვეზონის ნაგებობის ფუნქციური ქვეზონის ნაგებობის ფუნქციური ქვეზონის ნაგებობის ფუნქციური ქვეზონის ნაგებობის ფუნქციური ქვეზონის სართულების რაოდენობა	
ნაკვეთის ასაშენებელი ნაგებობის ფუნქციური ქვეზონის ნაგებობის ფუნქციური ქვეზონის ნაგებობის ფუნქციური ქვეზონის ნაგებობის ფუნქციური ქვეზონის ნაგებობის ფუნქციური ქვეზონის სართულების სიმაღლე	
ნაკვეთის ასაშენებელი ნაგებობის ფუნქციური ქვეზონის ნაგებობის ფუნქციური ქვეზონის ნაგებობის ფუნქციური ქვეზონის ნაგებობის ფუნქციური ქვეზონის ნაგებობის ფუნქციური ქვეზონის ნაგებობის სიმაღლე	
ნაკვეთის ასაშენებელი ნაგებობის ფუნქციური ქვეზონის ნაგებობის ფუნქციური ქვეზონის ნაგებობის ფუნქციური ქვეზონის ნაგებობის ფუნქციური ქვეზონის ნაგებობის ფუნქციური ქვეზონის ნაგებობის ფართობი	
ნაკვეთის ასაშენებელი ნაგებობის ფუნქციური ქვეზონის ნაგებობის ფუნქციური ქვეზონის ნაგებობის ფუნქციური ქვეზონის ნაგებობის ფუნქციური ქვეზონის ნაგებობის ფუნქციური ქვეზონის ნაგებობის მოცულობა	
ნაკვეთის ასაშენებელი ნაგებობის ფუნქციური ქვეზონის ნაგებობის ფუნქციური ქვეზონის ნაგებობის ფუნქციური ქვეზონის ნაგებობის ფუნქციური ქვეზონის ნაგებობის ფუნქციური ქვეზონის ნაგებობის ტიპი	
ნაკვეთის ასაშენებელი ნაგებობის ფუნქციური ქვეზონის ნაგებობის ფუნქციური ქვეზონის ნაგებობის ფუნქციური ქვეზონის ნაგებობის ფუნქციური ქვეზონის ნაგებობის ფუნქციური ქვეზონის ნაგებობის კლასი	
ნაკვეთის ასაშენებელი ნაგებობის ფუნქციური ქვეზონის ნაგებობის ფუნქციური ქვეზონის ნაგებობის ფუნქციური ქვეზონის ნაგებობის ფუნქციური ქვეზონის ნაგებობის ფუნქციური ქვეზონის ნაგებობის ფუნქციური დანიშნულება	
ნაკვეთის ასაშენებელი ნაგებობის ფუნქციური ქვეზონის ნაგებობის ფუნქციური ქვეზონის ნაგებობის ფუნქციური ქვეზონის ნაგებობის ფუნქციური ქვეზონის ნაგებობის ფუნქციური ქვეზონის ნაგებობის ფუნქციური ზონა	
ნაკვეთის ასაშენებელი ნაგებობის ფუნქციური ქვეზონის ნაგებობის ფუნქციური ქვეზონის ნაგებობის ფუნქციური ქვეზონის ნაგებობის ფუნქციური ქვეზონის ნაგებობის ფუნქციური ქვეზონის ნაგებობის ფუნქციური ქვეზონა	
ნაკვეთის ასაშენებელი ნაგებობის ფუნქციური ქვეზონის ნაგებობის ფუნქციური ქვეზონის ნაგებობის ფუნქციური ქვეზონის ნაგებობის ფუნქციური ქვეზონის ნაგებობის ფუნქციური ქვეზონის ნაგებობის ფუნქციური ქვეზონის დანიშნულება	
ნაკვეთის ასაშენებელი ნაგებობის ფუნქციური ქვეზონის ნაგებობის ფუნქციური ქვეზონის ნაგებობის ფუნქციური ქვეზონის ნაგებობის ფუნქციური ქვეზონის ნაგებობის ფუნქციური ქვეზონის ნაგებობის ფუნქციური ქვეზონის ფართობი	
ნაკვეთის ასაშენებელი ნაგებობის ფუნქციური ქვეზონის ნაგებობის ფუნქციური ქვეზონის ნაგებობის ფუნქციური ქვეზონის ნაგებობის ფუნქციური ქვეზონის ნაგებობის ფუნქციური ქვეზონის ნაგებობის ფუნქციური ქვეზონის მოცულობა	
ნაკვეთის ასაშენებელი ნაგებობის ფუნქციური ქვეზონის ნაგებობის ფუნქციური ქვეზონის ნაგებობის ფუნქციური ქვეზონის ნაგებობის ფუნქციური ქვეზონის ნაგებობის ფუნქციური ქვეზონის ნაგებობის ფუნქციური ქვეზონის სართულების რაოდენობა	
ნაკვეთის ასაშენებელი ნაგებობის ფუნქციური ქვეზონის ნაგებობის ფუნქციური ქვეზონის ნაგებობის ფუნქციური ქვეზონის ნაგებობის ფუნქციური ქვეზონის ნაგებობის ფუნქციური ქვეზონის ნაგებობის ფუნქციური ქვეზონის სართულების სიმაღლე	
ნაკვეთის ასაშენებელი ნაგებობის ფუნქციური ქვეზონის ნაგებობის ფუნქციური ქვეზონის ნაგებობის ფუნქციური ქვეზონის ნაგებობის ფუნქციური ქვეზონის ნაგებობის ფუნქციური ქვეზონის ნაგებობის ფუნქციური ქვეზონის ნაგებობის სიმაღლე	
ნაკვეთის ასაშენებელი ნაგებობის ფუნქციური ქვეზონის ნაგებობის ფუნქციური ქვეზონის ნაგებობის ფუნქციური ქვეზონის ნაგებობის ფუნქციური ქვეზონის ნაგებობის ფუნქციური ქვეზონის ნაგებობის ფუნქციური ქვეზონის ნაგებობის ფართობი	
ნაკვეთის ასაშენებელი ნაგებობის ფუნქციური ქვეზონის ნაგებობის ფუნქციური ქვეზონის ნაგებობის ფუნქციური ქვეზონის ნაგებობის ფუნქციური ქვეზონის ნაგებობის ფუნქციური ქვეზონის ნაგებობის ფუნქციური ქვეზონის ნაგებობის მოცულობა	
ნაკვეთის ასაშენებელი ნაგებობის ფუნქციური ქვეზონის ნაგებობის ფუნქციური ქვეზონის ნაგებობის ფუნქციური ქვეზონის ნაგებობის ფუნქციური ქვეზონის ნაგებობის ფუნქციური ქვეზონის ნაგებობის ფუნქციური ქვეზონის ნაგებობის ტიპი	
ნაკვეთის ასაშენებელი ნაგებობის ფუნქციური ქვეზონის ნაგებობის ფუნქციური ქვეზონის ნაგებობის ფუნქციური ქვეზონის ნაგებობის ფუნქციური ქვეზონის ნაგებობის ფუნქციური ქვეზონის ნაგებობის კლასი	
ნაკვეთის ასაშენებელი ნაგებობის ფუნქციური ქვეზონის ნაგებობის ფუნქციური ქვეზონის ნაგებობის ფუნქციური ქვეზონის ნაგებობის ფუნქციური ქვეზონის ნაგებობის ფუნქციური ქვეზონის ნაგებობის ფუნქციური დანიშნულება	
ნაკვეთის ასაშენებელი ნაგებობის ფუნქციური ქვეზონის ნაგებობის ფუნქციური ქვეზონის ნაგებობის ფუნქციური ქვეზონის ნაგებობის ფუნქციური ქვეზონის ნაგებობის ფუნქციური ქვეზონის ნაგებობის ფუნქციური ზონა	
ნაკვეთის ასაშენებელი ნაგებობის ფუნქციური ქვეზონის ნაგებობის ფუნქციური ქვეზონის ნაგებობის ფუნქციური ქვეზონის ნაგებობის ფუნქციური ქვეზონის ნაგებობის ფუნქციური ქვეზონის ნაგებობის ფუნქციური ქვეზონა	
ნაკვეთის ასაშენებელი ნაგებობის ფუნქციური ქვეზონის ნაგებობის ფუნქციური ქვეზონის ნაგებობის ფუნქციური ქვეზონის ნაგებობის ფუნქციური ქვეზონის ნაგებობის ფუნქციური ქვეზონის ნაგებობის ფუნქციური ქვეზონის დანიშნულება	
ნაკვეთის ასაშენებელი ნაგებობის ფუნქციური ქვეზონის ნაგებობის ფუნქციური ქვეზონის ნაგებობის ფუნქციური ქვეზონის ნაგებობის ფუნქციური ქვეზონის ნაგებობის ფუნქციური ქვეზონის ნაგებობის ფუნქციური ქვეზონის ფართობი	
ნაკვეთის ასაშენებელი ნაგებობის ფუნქციური ქვეზონის ნაგებობის ფუნქციური ქვეზონის ნაგებობის ფუნქციური ქვეზონის ნაგებობის ფუნქციური ქვეზონის ნაგებობის ფუნქციური ქვეზონის ნაგებობის ფუნქციური ქვეზონის მოცულობა	
ნაკვეთის ასაშენებელი ნაგებობის ფუნქციური ქვეზონის ნაგებობის ფუნქციური ქვეზონის ნაგებობის ფუნქციური ქვეზონის ნაგებობის ფუნქციური ქვეზონის ნაგებობის ფუნქციური ქვეზონის ნაგებობის ფუნქციური ქვეზონის სართულების რაოდენობა	
ნაკვეთის ასაშენებელი ნაგებობის ფუნქციური ქვეზონის ნაგებობის ფუნქციური ქვეზონის ნაგებობის ფუნქციური ქვეზონის ნაგებობის ფუნქციური ქვეზონის ნაგებობის ფუნქციური ქვეზონის ნაგებობის ფუნქციური ქვეზონის სართულების სიმაღლე	
ნაკვეთის ასაშენებელი ნაგებობის ფუნქციური ქვეზონის ნაგებობის ფუნქციური ქვეზონის ნაგებობის ფუნქციური ქვეზონის ნაგებობის ფუნქციური ქვეზონის ნაგებობის ფუნქციური ქვეზონის ნაგებობის ფუნქციური ქვეზონის ნაგებობის სიმაღლე	
ნაკვეთის ასაშენებელი ნაგებობის ფუნქციური ქვეზონის ნაგებობის ფუნქციური ქვეზონის ნაგებობის ფუნქციური ქვეზონის ნაგებობის ფუნქციური ქვეზონის ნაგებობის ფუნქციური ქვეზონის ნაგებობის ფუნქციური ქვეზონის ნაგებობის ფართობი	
ნაკვეთის ასაშენებელი ნაგებობის ფუნქციური ქვეზონის ნაგებობის ფუნქციური ქვეზონის ნაგებობის ფუნქციური ქვეზონის ნაგებობის ფუნქციური ქვეზონის ნაგებობის ფუნქციური ქვეზონის ნაგებობის ფუნქციური ქვეზონ

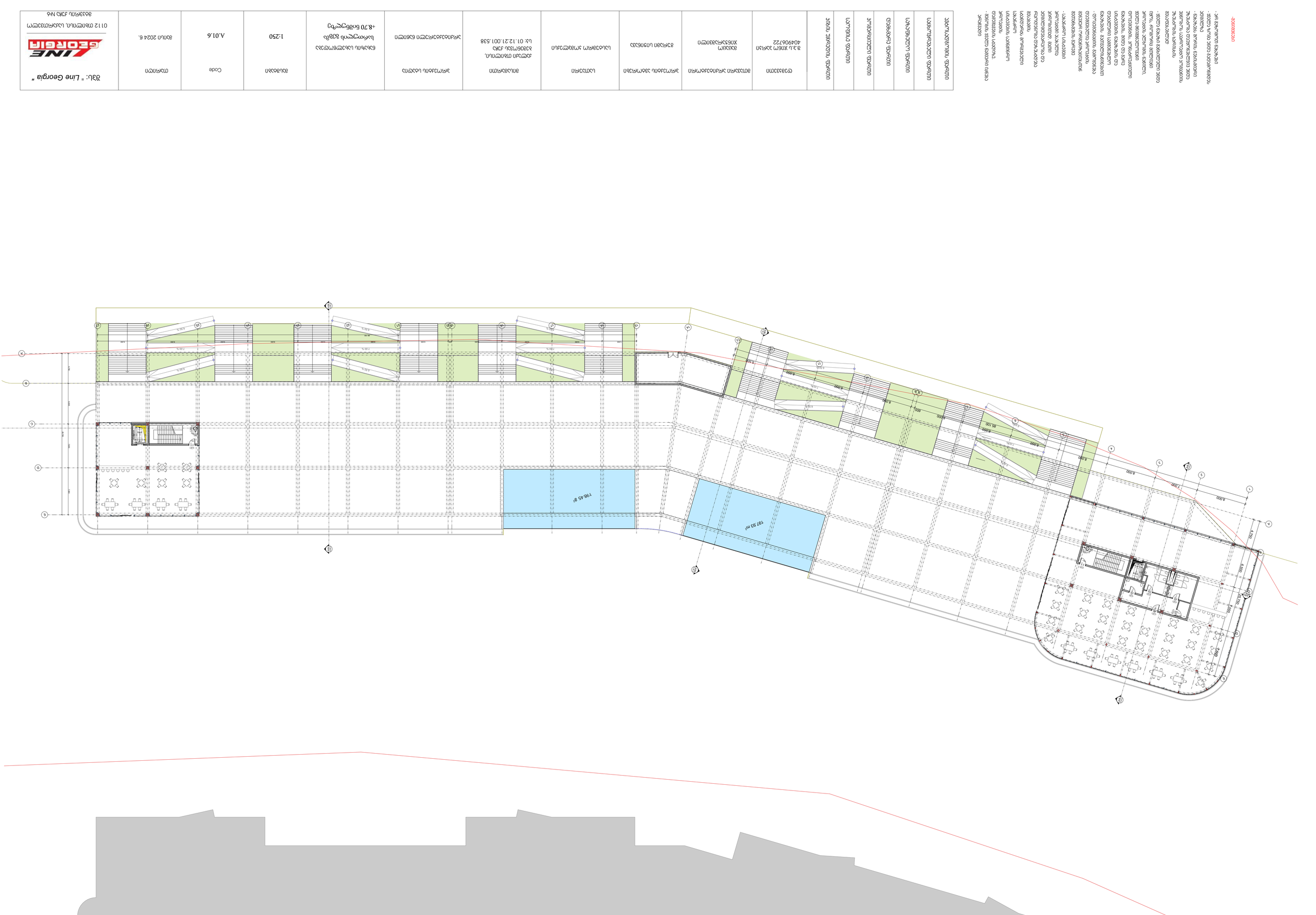

პროექტის დასახელება	ქ. ბათუმში, ზღვისპირა ტერიტორიაზე, ნაკვეთი №1-ში, მრავალფუნქციური კომპლექსის მშენებლობა
ობიექტის მისამართი	ქ. ბათუმი, ზღვისპირა ტერიტორია, ნაკვეთი №1
საკადასტრო კოდი	05.32.01.021
ნაკვეთის ფართობი	3 ჰა 4049 კვ.მ
ნაკვეთის მფლობელი	შპს „ზღვისპირა ინვესტი“
ნაკვეთის სამშენებლო ზონა	ზონა „ა“
ნაკვეთის სამშენებლო ინდექსი	ინდექსი „ა“
ნაკვეთის სამშენებლო კოდი	კოდი „ა“
ნაკვეთის სამშენებლო კატეგორია	კატეგორია „ა“
ნაკვეთის სამშენებლო ტიპი	ტიპი „ა“
ნაკვეთის სამშენებლო ფართობი	ფართობი 1 ჰა 2000 კვ.მ
ნაკვეთის სამშენებლო სიმაღლე	სიმაღლე 30 მ
ნაკვეთის სამშენებლო სიგრძე	სიგრძე 100 მ
ნაკვეთის სამშენებლო სიგანე	სიგანე 50 მ
ნაკვეთის სამშენებლო სიმკვრივე	სიმკვრივე 0.5
ნაკვეთის სამშენებლო სიმკვრივის კოეფიციენტი	სიმკვრივის კოეფიციენტი 0.5
ნაკვეთის სამშენებლო სიმკვრივის კოეფიციენტის ტიპი	სიმკვრივის კოეფიციენტის ტიპი „ა“
ნაკვეთის სამშენებლო სიმკვრივის კოეფიციენტის კოდი	სიმკვრივის კოეფიციენტის კოდი „ა“
ნაკვეთის სამშენებლო სიმკვრივის კოეფიციენტის კატეგორია	სიმკვრივის კოეფიციენტის კატეგორია „ა“

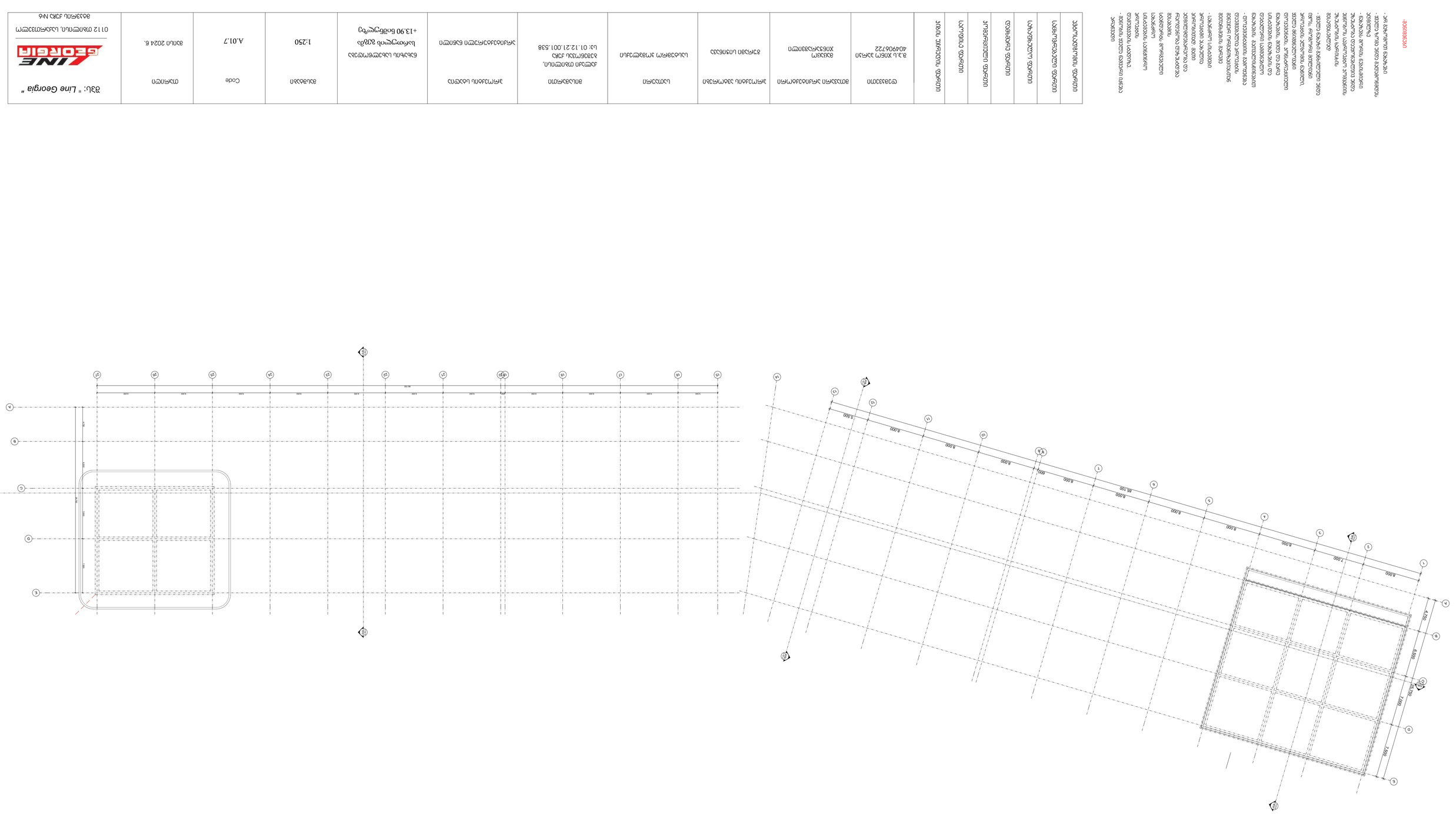
A.000
A.000
A.000

89,657

6,001.66 m2
მთლიანი პრომენადის ფარითი

305 მკტრი
მთლიანი პრომენადის სიგრძე

659.83 m²

112.09 m²

570.31 m²

3,187.25 m²

#02
ტერიტორია:923.68 m²

18.104 | 4.559 | 10.631 | 13.636 | 5.225 | 5.264 | 8.460 | 6.390 | 8.141 | 4.460 | 3.936 | 4.568 | 11.350 | 8.101 | 7.723 | 4.635 | 11.383

7.500 | 7.000 | 29.750 | 6.500 | 4.750

8.000 | 7.000 | 8.000 | 8.000 | 8.000 | 8.000 | 8.000 | 5.500 | 8.000 | 8.000 | 8.000 | 600 | 8.000 | 8.000 | 8.000 | 8.000 | 8.000 | 8.000 | 8.000 | 5.500 | 8.000 | 8.000 | 8.000 | 8.000 | 8.000 | 8.000 | 8.000

პროექტის დასახელება	ქ.ბათუმში, ზ.ჭავჭავაძის ქუჩის მიმდებარედ, ნაკვეთზე მრავალბინიანი საცხოვრებელი სახლის მშენებლობა
ობიექტის მისამართი	ქ.ბათუმი, ზ.ჭავჭავაძის ქუჩის მიმდებარედ, ნაკვეთი №1
ნაკვეთის საკადასტრო კოდი	05.32.21.001.538
ნაკვეთის ფართობი	0.3538 ჰა
ნაკვეთის მესაკუთრე	შპს "ლაინ ჯორჯია"
ნაკვეთის სამშენებლო ზონა	ზონა 1
ნაკვეთის ფუნქციური ზონა	საცხოვრებელი ზონა
ნაკვეთის ფუნქციური ქვეზონა	საცხოვრებელი ზონა
ნაკვეთის სამშენებლო ინდექსი	ზონა 1
ნაკვეთის ფუნქციური ინდექსი	საცხოვრებელი ზონა
ნაკვეთის ფუნქციური ქვეინდექსი	საცხოვრებელი ზონა
ნაკვეთის სამშენებლო პარამეტრები	ზონა 1
ნაკვეთის ფუნქციური პარამეტრები	საცხოვრებელი ზონა
ნაკვეთის ფუნქციური ქვეპარამეტრები	საცხოვრებელი ზონა
ნაკვეთის სამშენებლო ინდექსის ფუნქციური პარამეტრები	საცხოვრებელი ზონა
ნაკვეთის სამშენებლო ინდექსის ფუნქციური ქვეპარამეტრები	საცხოვრებელი ზონა
ნაკვეთის სამშენებლო ინდექსის ფუნქციური პარამეტრების ქვეპარამეტრები	საცხოვრებელი ზონა
ნაკვეთის სამშენებლო ინდექსის ფუნქციური ქვეპარამეტრების ქვეპარამეტრები	საცხოვრებელი ზონა
ნაკვეთის სამშენებლო ინდექსის ფუნქციური პარამეტრების ქვეპარამეტრების ქვეპარამეტრები	საცხოვრებელი ზონა
ნაკვეთის სამშენებლო ინდექსის ფუნქციური ქვეპარამეტრების ქვეპარამეტრების ქვეპარამეტრები	საცხოვრებელი ზონა
ნაკვეთის სამშენებლო ინდექსის ფუნქციური პარამეტრების ქვეპარამეტრების ქვეპარამეტრების ქვეპარამეტრები	საცხოვრებელი ზონა
ნაკვეთის სამშენებლო ინდექსის ფუნქციური ქვეპარამეტრების ქვეპარამეტრების ქვეპარამეტრების ქვეპარამეტრები	საცხოვრებელი ზონა
ნაკვეთის სამშენებლო ინდექსის ფუნქციური პარამეტრების ქვეპარამეტრების ქვეპარამეტრების ქვეპარამეტრების ქვეპარამეტრები	საცხოვრებელი ზონა
ნაკვეთის სამშენებლო ინდექსის ფუნქციური ქვეპარამეტრების ქვეპარამეტრების ქვეპარამეტრების ქვეპარამეტრების ქვეპარამეტრები	საცხოვრებელი ზონა
ნაკვეთის სამშენებლო ინდექსის ფუნქციური პარამეტრების ქვეპარამეტრების ქვეპარამეტრების ქვეპარამეტრების ქვეპარამეტრების ქვეპარამეტრები	საცხოვრებელი ზონა
ნაკვეთის სამშენებლო ინდექსის ფუნქციური ქვეპარამეტრების ქვეპარამეტრების ქვეპარამეტრების ქვეპარამეტრების ქვეპარამეტრების ქვეპარამეტრები	საცხოვრებელი ზონა
ნაკვეთის სამშენებლო ინდექსის ფუნქციური პარამეტრების ქვეპარამეტრების ქვეპარამეტრების ქვეპარამეტრების ქვეპარამეტრების ქვეპარამეტრების ქვეპარამეტრები	საცხოვრებელი ზონა
ნაკვეთის სამშენებლო ინდექსის ფუნქციური ქვეპარამეტრების ქვეპარამეტრების ქვეპარამეტრების ქვეპარამეტრების ქვეპარამეტრების ქვეპარამეტრების ქვეპარამეტრები	საცხოვრებელი ზონა
ნაკვეთის სამშენებლო ინდექსის ფუნქციური პარამეტრების ქვეპარამეტრების ქვეპარამეტრების ქვეპარამეტრების ქვეპარამეტრების ქვეპარამეტრების ქვეპარამეტრების ქვეპარამეტრები	საცხოვრებელი ზონა
ნაკვეთის სამშენებლო ინდექსის ფუნქციური ქვეპარამეტრების ქვეპარამეტრების ქვეპარამეტრების ქვეპარამეტრების ქვეპარამეტრების ქვეპარამეტრების ქვეპარამეტრების ქვეპარამეტრები	საცხოვრებელი ზონა
ნაკვეთის სამშენებლო ინდექსის ფუნქციური პარამეტრების ქვეპარამეტრების ქვეპარამეტრების ქვეპარამეტრების ქვეპარამეტრების ქვეპარამეტრების ქვეპარამეტრების ქვეპარამეტრების ქვეპარამეტრები	საცხოვრებელი ზონა
ნაკვეთის სამშენებლო ინდექსის ფუნქციური ქვეპარამეტრების ქვეპარამეტრების ქვეპარამეტრების ქვეპარამეტრების ქვეპარამეტრების ქვეპარამეტრების ქვეპარამეტრების ქვეპარამეტრების ქვეპარამეტრები	საცხოვრებელი ზონა
ნაკვეთის სამშენებლო ინდექსის ფუნქციური პარამეტრების ქვეპარამეტრების ქვეპარამეტრების ქვეპარამეტრების ქვეპარამეტრების ქვეპარამეტრების ქვეპარამეტრების ქვეპარამეტრების ქვეპარამეტრების ქვეპარამეტრები	საცხოვრებელი ზონა
ნაკვეთის სამშენებლო ინდექსის ფუნქციური ქვეპარამეტრების ქვეპარამეტრების ქვეპარამეტრების ქვეპარამეტრების ქვეპარამეტრების ქვეპარამეტრების ქვეპარამეტრების ქვეპარამეტრების ქვეპარამეტრების ქვეპარამეტრები	საცხოვრებელი ზონა
ნაკვეთის სამშენებლო ინდექსის ფუნქციური პარამეტრების ქვეპარამეტრების ქვეპარამეტრების ქვეპარამეტრების ქვეპარამეტრების ქვეპარამეტრების ქვეპარამეტრების ქვეპარამეტრების ქვეპარამეტრების ქვეპარამეტრების ქვეპარამეტრები	საცხოვრებელი ზონა
ნაკვეთის სამშენებლო ინდექსის ფუნქციური ქვეპარამეტრების ქვეპარამეტრების ქვეპარამეტრების ქვეპარამეტრების ქვეპარამეტრების ქვეპარამეტრების ქვეპარამეტრების ქვეპარამეტრების ქვეპარამეტრების ქვეპარამეტრების ქვეპარამეტრები	საცხოვრებელი ზონა
ნაკვეთის სამშენებლო ინდექსის ფუნქციური პარამეტრების ქვეპარამეტრების ქვეპარამეტრების ქვეპარამეტრების ქვეპარამეტრების ქვეპარამეტრების ქვეპარამეტრების ქვეპარამეტრების ქვეპარამეტრების ქვეპარამეტრების ქვეპარამეტრების ქვეპარამეტრები	საცხოვრებელი ზონა
ნაკვეთის სამშენებლო ინდექსის ფუნქციური ქვეპარამეტრების ქვეპარამეტრების ქვეპარამეტრების ქვეპარამეტრების ქვეპარამეტრების ქვეპარამეტრების ქვეპარამეტრების ქვეპარამეტრების ქვეპარამეტრების ქვეპარამეტრების ქვეპარამეტრების ქვეპარამეტრები	საცხოვრებელი ზონა
ნაკვეთის სამშენებლო ინდექსის ფუნქციური პარამეტრების ქვეპარამეტრების ქვეპარამეტრების ქვეპარამეტრების ქვეპარამეტრების ქვეპარამეტრების ქვეპარამეტრების ქვეპარამეტრების ქვეპარამეტრების ქვეპარამეტრების ქვეპარამეტრების ქვეპარამეტრების ქვეპარამეტრები	საცხოვრებელი ზონა
ნაკვეთის სამშენებლო ინდექსის ფუნქციური ქვეპარამეტრების ქვეპარამეტრების ქვეპარამეტრების ქვეპარამეტრების ქვეპარამეტრების ქვეპარამეტრების ქვეპარამეტრების ქვეპარამეტრების ქვეპარამეტრების ქვეპარამეტრების ქვეპარამეტრების ქვეპარამეტრების ქვეპარამეტრები	საცხოვრებელი ზონა
ნაკვეთის სამშენებლო ინდექსის ფუნქციური პარამეტრების ქვეპარამეტრების ქვეპარამეტრების ქვეპარამეტრების ქვეპარამეტრების ქვეპარამეტრების ქვეპარამეტრების ქვეპარამეტრების ქვეპარამეტრების ქვეპარამეტრების ქვეპარამეტრების ქვეპარამეტრების ქვეპარამეტრების ქვეპარამეტრები	საცხოვრებელი ზონა
ნაკვეთის სამშენებლო ინდექსის ფუნქციური ქვეპარამეტრების ქვეპარამეტრების ქვეპარამეტრების ქვეპარამეტრების ქვეპარამეტრების ქვეპარამეტრების ქვეპარამეტრების ქვეპარამეტრების ქვეპარამეტრების ქვეპარამეტრების ქვეპარამეტრების ქვეპარამეტრების ქვეპარამეტრების ქვეპარამეტრები	საცხოვრებელი ზონა
ნაკვეთის სამშენებლო ინდექსის ფუნქციური პარამეტრების ქვეპარამეტრების ქვეპარამეტრების ქვეპარამეტრების ქვეპარამეტრების ქვეპარამეტრების ქვეპარამეტრების ქვეპარამეტრების ქვეპარამეტრების ქვეპარამეტრების ქვეპარამეტრების ქვეპარამეტრების ქვეპარამეტრების ქვეპარამეტრების ქვეპარამეტრები	საცხოვრებელი ზონა
ნაკვეთის სამშენებლო ინდექსის ფუნქციური ქვეპარამეტრების ქვეპარამეტრების ქვეპარამეტრების ქვეპარამეტრების ქვეპარამეტრების ქვეპარამეტრების ქვეპარამეტრების ქვეპარამეტრების ქვეპარამეტრების ქვეპარამეტრების ქვეპარამეტრების ქვეპარამეტრების ქვეპარამეტრების ქვეპარამეტრების ქვეპარამეტრები	საცხოვრებელი ზონა
ნაკვეთის სამშენებლო ინდექსის ფუნქციური პარამეტრების ქვეპარამეტრების ქვეპარამეტრების ქვეპარამეტრების ქვეპარამეტრების ქვეპარამეტრების ქვეპარამეტრების ქვეპარამეტრების ქვეპარამეტრების ქვეპარამეტრების ქვეპარამეტრების ქვეპარამეტრების ქვეპარამეტრების ქვეპარამეტრების ქვეპარამეტრების ქვეპარამეტრები	საცხოვრებელი ზონა
ნაკვეთის სამშენებლო ინდექსის ფუნქციური ქვეპარამეტრების

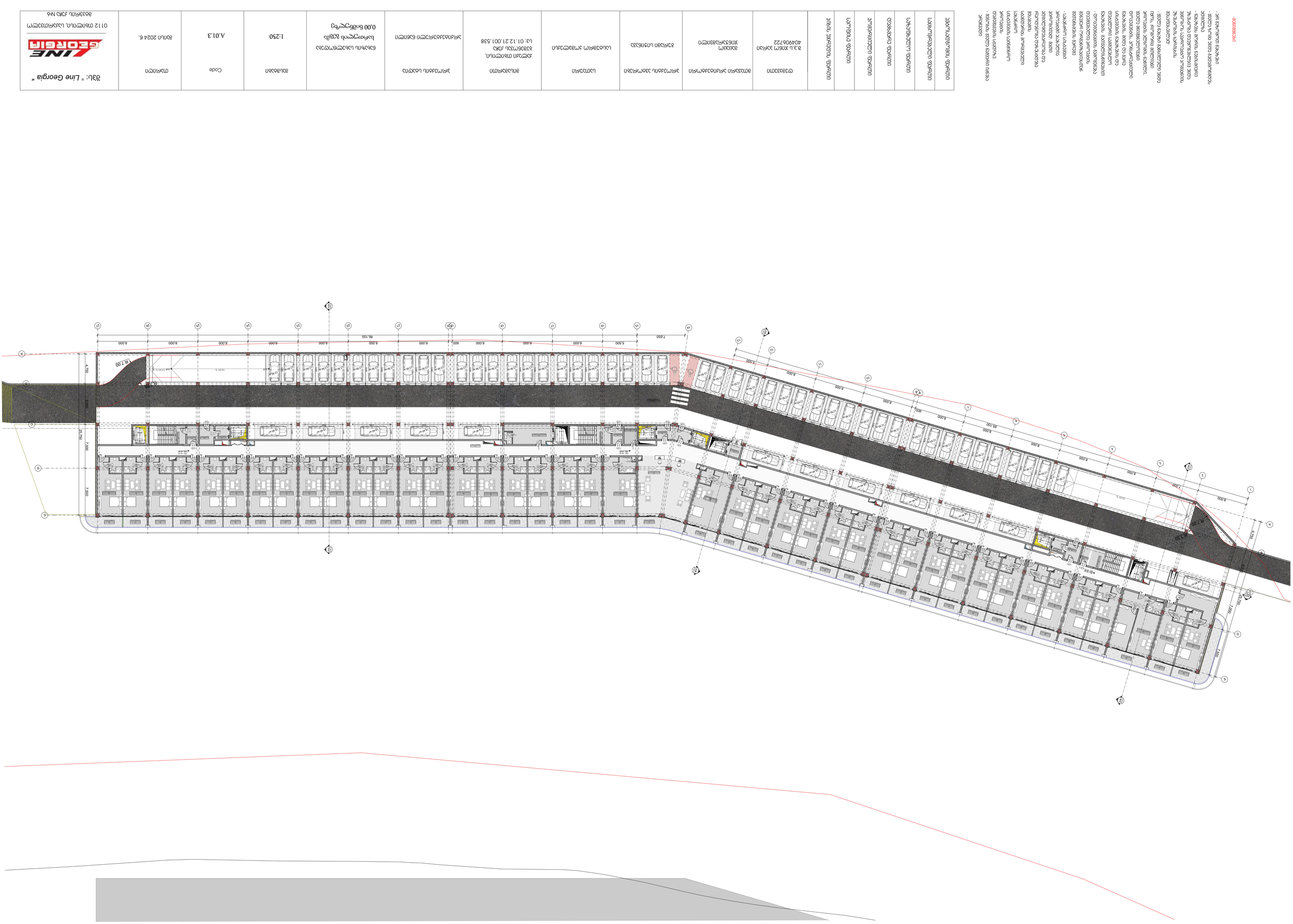

პროექტის დასახელება	ქ.ბათუმში, ზ.ჭავჭავაძის ქუჩაზე მრავალბინიანი საცხოვრებელი კორპუსის მშენებლობა
ობიექტის მისამართი	ქ.ბათუმი, ზ.ჭავჭავაძის ქუჩა
საკადასტრო კოდი	3.3.1.XIII.M.7801.1.0.0.722
ნაკვეთის ფართობი	0.0.0.XIII.M.7801.1.0.0.722
მშენებლობის ვადა	36 თვე
სამშენებლო ფართობი	5,000.00 მ²
ნაგებობის სართულობრივი ფართობი	5,000.00 მ²
ნაგებობის სართულობა	1 სარდაფი, 1 ნახევარსარდაფი, 1 ტექნიკური სართული, 1 ფასადური სართული, 1 ტიპური სართული, 1 ბოლო სართული
ნაგებობის სიმაღლე	25.200 მ
ნაგებობის ტიპი	საცხოვრებელი
ნაგებობის კლასი	II
ნაგებობის კატეგორია	II

-შენიშვნები

- არ გაზომოთ ნახაზები
- ყველა ზომა უნდა გადამოწმდეს ადგილზე
- ნახაზებს შორის ნებისმიერი უზუსტობა დაუყონებლვივ უნდა ეცნობოს საპროექტო კომპანიის უზუსტობის ხარისხის შესაფასებლად
- ყველა ნახაზი განხილული უნდა იყოს, როგორც მთლიანი პროექტის ალბომის ნაწილი, ყველა მნიშვნელოვანი დოკუმენტის, კონსტრუქციული ნახაზების, შიდა და გარე სისტემების ნახაზების და დეტალური სამშენებლო ნახაზების გათვალისწინებით
- დოკუმენტაციის გამოყენება დაუშვებელია პროექტის მენეჯერ ორგანიზაციასთან შეთანხმების გარეშე
- სახანძრო სისტემები პროექტში ასახულია პირობითად. მათი ადგილმდებარეობა და რაოდენობა დაზუსტდება შესაბამის სტანდარტს მორგებული სახანძრო სისტემების საინჟინრო პროექტის დამუშავების სტადიზე.
- შენობის ყველა ნაშვერი იქნება არაწვადი

ავტოსადგომის ფართი	
საცხოვრებელი ფართი	
საზაფხულო ფართი	
დამხმარე ფართი	
კომერციული ფართი	
საოფისე ფართი	
კიბის უჯრედის ფართი	

დემკვეთი	მთავარი არქიტექტორი	პროექტის ავტორები	სათაური	მისამართი	პროექტის სტადია		მასშტაბი	Code	თარიღი	შპს: " *Line Georgia* "
შ.პ.ს ჯინო პარკი 404906722	მაცაცო ჯინჭარაშვილი	გურამი სიჭინავა	სასტუმრო კომპლექსი	ქალაქი თბილისი, ბეჟენოვას ქუჩა ს.კ: 01.12.21.001.538	არქიტექტურული ნაწილი	ნახაზის სახელწოდება სართულის გეგმა +3.50 ნიშნულზე	1:250	A.01.4	მაისი 2024 წ.	0112 თბილისი, საქართველო მტკვრის ქუჩა №6

პროექტის დასახელება	ქ.ბათუმში, ზღვისპირა ნაწილში, ნაკვეთზე საკ.კოდით 05.32.09.001, მრავალფუნქციური კომპლექსის მშენებლობა
ობიექტის მისამართი	ქ.ბათუმი, ზღვისპირა ნაწილი, ნაკვეთი საკ.კოდით 05.32.09.001
დამკვეთი	შპს „ლაინ ჯორჯია“
საკადასტრო კოდი	05.32.09.001
ნაკვეთის ფართობი	3.3.ა.ა ჰა 4049067.22
ნაკვეთის დანიშნულება	ტურისტული ობიექტების სამშენებლო ტერიტორია
ნაკვეთის განაშენიანების ინდექსი	
ნაკვეთის განაშენიანების კოეფიციენტი	
ნაკვეთის განაშენიანების ინტენსივობის კოეფიციენტი	
ნაკვეთის მწვანე ნარგავებით დაფარული ფართობი	
ნაკვეთის ასაშენებელი ფართობი	
ნაკვეთის ასაშენებელი სართულების რაოდენობა	
ნაკვეთის ასაშენებელი სართულების სიმაღლე	
ნაკვეთის ასაშენებელი ნაგებობის სიმაღლე	
ნაკვეთის ასაშენებელი ნაგებობის ფართობი	
ნაკვეთის ასაშენებელი ნაგებობის მოცულობა	
ნაკვეთის ასაშენებელი ნაგებობის ტიპი	
ნაკვეთის ასაშენებელი ნაგებობის კლასი	
ნაკვეთის ასაშენებელი ნაგებობის ფუნქციური დანიშნულება	
ნაკვეთის ასაშენებელი ნაგებობის ფუნქციური ზონა	
ნაკვეთის ასაშენებელი ნაგებობის ფუნქციური ქვეზონა	
ნაკვეთის ასაშენებელი ნაგებობის ფუნქციური ქვეზონის დანიშნულება	
ნაკვეთის ასაშენებელი ნაგებობის ფუნქციური ქვეზონის ფართობი	
ნაკვეთის ასაშენებელი ნაგებობის ფუნქციური ქვეზონის მოცულობა	
ნაკვეთის ასაშენებელი ნაგებობის ფუნქციური ქვეზონის სართულების რაოდენობა	
ნაკვეთის ასაშენებელი ნაგებობის ფუნქციური ქვეზონის სართულების სიმაღლე	
ნაკვეთის ასაშენებელი ნაგებობის ფუნქციური ქვეზონის ნაგებობის სიმაღლე	
ნაკვეთის ასაშენებელი ნაგებობის ფუნქციური ქვეზონის ნაგებობის ფართობი	
ნაკვეთის ასაშენებელი ნაგებობის ფუნქციური ქვეზონის ნაგებობის მოცულობა	
ნაკვეთის ასაშენებელი ნაგებობის ფუნქციური ქვეზონის ნაგებობის ტიპი	
ნაკვეთის ასაშენებელი ნაგებობის ფუნქციური ქვეზონის ნაგებობის კლასი	
ნაკვეთის ასაშენებელი ნაგებობის ფუნქციური ქვეზონის ნაგებობის ფუნქციური დანიშნულება	
ნაკვეთის ასაშენებელი ნაგებობის ფუნქციური ქვეზონის ნაგებობის ფუნქციური ზონა	
ნაკვეთის ასაშენებელი ნაგებობის ფუნქციური ქვეზონის ნაგებობის ფუნქციური ქვეზონა	
ნაკვეთის ასაშენებელი ნაგებობის ფუნქციური ქვეზონის ნაგებობის ფუნქციური ქვეზონის დანიშნულება	
ნაკვეთის ასაშენებელი ნაგებობის ფუნქციური ქვეზონის ნაგებობის ფუნქციური ქვეზონის ფართობი	
ნაკვეთის ასაშენებელი ნაგებობის ფუნქციური ქვეზონის ნაგებობის ფუნქციური ქვეზონის მოცულობა	
ნაკვეთის ასაშენებელი ნაგებობის ფუნქციური ქვეზონის ნაგებობის ფუნქციური ქვეზონის სართულების რაოდენობა	
ნაკვეთის ასაშენებელი ნაგებობის ფუნქციური ქვეზონის ნაგებობის ფუნქციური ქვეზონის სართულების სიმაღლე	
ნაკვეთის ასაშენებელი ნაგებობის ფუნქციური ქვეზონის ნაგებობის ფუნქციური ქვეზონის ნაგებობის სიმაღლე	
ნაკვეთის ასაშენებელი ნაგებობის ფუნქციური ქვეზონის ნაგებობის ფუნქციური ქვეზონის ნაგებობის ფართობი	
ნაკვეთის ასაშენებელი ნაგებობის ფუნქციური ქვეზონის ნაგებობის ფუნქციური ქვეზონის ნაგებობის მოცულობა	
ნაკვეთის ასაშენებელი ნაგებობის ფუნქციური ქვეზონის ნაგებობის ფუნქციური ქვეზონის ნაგებობის ტიპი	
ნაკვეთის ასაშენებელი ნაგებობის ფუნქციური ქვეზონის ნაგებობის ფუნქციური ქვეზონის ნაგებობის კლასი	
ნაკვეთის ასაშენებელი ნაგებობის ფუნქციური ქვეზონის ნაგებობის ფუნქციური ქვეზონის ნაგებობის ფუნქციური დანიშნულება	
ნაკვეთის ასაშენებელი ნაგებობის ფუნქციური ქვეზონის ნაგებობის ფუნქციური ქვეზონის ნაგებობის ფუნქციური ზონა	
ნაკვეთის ასაშენებელი ნაგებობის ფუნქციური ქვეზონის ნაგებობის ფუნქციური ქვეზონის ნაგებობის ფუნქციური ქვეზონა	
ნაკვეთის ასაშენებელი ნაგებობის ფუნქციური ქვეზონის ნაგებობის ფუნქციური ქვეზონის ნაგებობის ფუნქციური ქვეზონის დანიშნულება	
ნაკვეთის ასაშენებელი ნაგებობის ფუნქციური ქვეზონის ნაგებობის ფუნქციური ქვეზონის ნაგებობის ფუნქციური ქვეზონის ფართობი	
ნაკვეთის ასაშენებელი ნაგებობის ფუნქციური ქვეზონის ნაგებობის ფუნქციური ქვეზონის ნაგებობის ფუნქციური ქვეზონის მოცულობა	
ნაკვეთის ასაშენებელი ნაგებობის ფუნქციური ქვეზონის ნაგებობის ფუნქციური ქვეზონის ნაგებობის ფუნქციური ქვეზონის სართულების რაოდენობა	
ნაკვეთის ასაშენებელი ნაგებობის ფუნქციური ქვეზონის ნაგებობის ფუნქციური ქვეზონის ნაგებობის ფუნქციური ქვეზონის სართულების სიმაღლე	
ნაკვეთის ასაშენებელი ნაგებობის ფუნქციური ქვეზონის ნაგებობის ფუნქციური ქვეზონის ნაგებობის ფუნქციური ქვეზონის ნაგებობის სიმაღლე	
ნაკვეთის ასაშენებელი ნაგებობის ფუნქციური ქვეზონის ნაგებობის ფუნქციური ქვეზონის ნაგებობის ფუნქციური ქვეზონის ნაგებობის ფართობი	
ნაკვეთის ასაშენებელი ნაგებობის ფუნქციური ქვეზონის ნაგებობის ფუნქციური ქვეზონის ნაგებობის ფუნქციური ქვეზონის ნაგებობის მოცულობა	
ნაკვეთის ასაშენებელი ნაგებობის ფუნქციური ქვეზონის ნაგებობის ფუნქციური ქვეზონის ნაგებობის ფუნქციური ქვეზონის ნაგებობის ტიპი	
ნაკვეთის ასაშენებელი ნაგებობის ფუნქციური ქვეზონის ნაგებობის ფუნქციური ქვეზონის ნაგებობის ფუნქციური ქვეზონის ნაგებობის კლასი	
ნაკვეთის ასაშენებელი ნაგებობის ფუნქციური ქვეზონის ნაგებობის ფუნქციური ქვეზონის ნაგებობის ფუნქციური ქვეზონის ნაგებობის ფუნქციური დანიშნულება	
ნაკვეთის ასაშენებელი ნაგებობის ფუნქციური ქვეზონის ნაგებობის ფუნქციური ქვეზონის ნაგებობის ფუნქციური ქვეზონის ნაგებობის ფუნქციური ზონა	
ნაკვეთის ასაშენებელი ნაგებობის ფუნქციური ქვეზონის ნაგებობის ფუნქციური ქვეზონის ნაგებობის ფუნქციური ქვეზონის ნაგებობის ფუნქციური ქვეზონა	
ნაკვეთის ასაშენებელი ნაგებობის ფუნქციური ქვეზონის ნაგებობის ფუნქციური ქვეზონის ნაგებობის ფუნქციური ქვეზონის ნაგებობის ფუნქციური ქვეზონის დანიშნულება	
ნაკვეთის ასაშენებელი ნაგებობის ფუნქციური ქვეზონის ნაგებობის ფუნქციური ქვეზონის ნაგებობის ფუნქციური ქვეზონის ნაგებობის ფუნქციური ქვეზონის ფართობი	
ნაკვეთის ასაშენებელი ნაგებობის ფუნქციური ქვეზონის ნაგებობის ფუნქციური ქვეზონის ნაგებობის ფუნქციური ქვეზონის ნაგებობის ფუნქციური ქვეზონის მოცულობა	
ნაკვეთის ასაშენებელი ნაგებობის ფუნქციური ქვეზონის ნაგებობის ფუნქციური ქვეზონის ნაგებობის ფუნქციური ქვეზონის ნაგებობის ფუნქციური ქვეზონის სართულების რაოდენობა	
ნაკვეთის ასაშენებელი ნაგებობის ფუნქციური ქვეზონის ნაგებობის ფუნქციური ქვეზონის ნაგებობის ფუნქციური ქვეზონის ნაგებობის ფუნქციური ქვეზონის სართულების სიმაღლე	
ნაკვეთის ასაშენებელი ნაგებობის ფუნქციური ქვეზონის ნაგებობის ფუნქციური ქვეზონის ნაგებობის ფუნქციური ქვეზონის ნაგებობის ფუნქციური ქვეზონის ნაგებობის სიმაღლე	
ნაკვეთის ასაშენებელი ნაგებობის ფუნქციური ქვეზონის ნაგებობის ფუნქციური ქვეზონის ნაგებობის ფუნქციური ქვეზონის ნაგებობის ფუნქციური ქვეზონის ნაგებობის ფართობი	
ნაკვეთის ასაშენებელი ნაგებობის ფუნქციური ქვეზონის ნაგებობის ფუნქციური ქვეზონის ნაგებობის ფუნქციური ქვეზონის ნაგებობის ფუნქციური ქვეზონის ნაგებობის მოცულობა	
ნაკვეთის ასაშენებელი ნაგებობის ფუნქციური ქვეზონის ნაგებობის ფუნქციური ქვეზონის ნაგებობის ფუნქციური ქვეზონის ნაგებობის ფუნქციური ქვეზონის ნაგებობის ტიპი	
ნაკვეთის ასაშენებელი ნაგებობის ფუნქციური ქვეზონის ნაგებობის ფუნქციური ქვეზონის ნაგებობის ფუნქციური ქვეზონის ნაგებობის ფუნქციური ქვეზონის ნაგებობის კლასი	
ნაკვეთის ასაშენებელი ნაგებობის ფუნქციური ქვეზონის ნაგებობის ფუნქციური ქვეზონის ნაგებობის ფუნქციური ქვეზონის ნაგებობის ფუნქციური ქვეზონის ნაგებობის ფუნქციური დანიშნულება	
ნაკვეთის ასაშენებელი ნაგებობის ფუნქციური ქვეზონის ნაგებობის ფუნქციური ქვეზონის ნაგებობის ფუნქციური ქვეზონის ნაგებობის ფუნქციური ქვეზონის ნაგებობის ფუნქციური ზონა	
ნაკვეთის ასაშენებელი ნაგებობის ფუნქციური ქვეზონის ნაგებობის ფუნქციური ქვეზონის ნაგებობის ფუნქციური ქვეზონის ნაგებობის ფუნქციური ქვეზონის ნაგებობის ფუნქციური ქვეზონა	
ნაკვეთის ასაშენებელი ნაგებობის ფუნქციური ქვეზონის ნაგებობის ფუნქციური ქვეზონის ნაგებობის ფუნქციური ქვეზონის ნაგებობის ფუნქციური ქვეზონის ნაგებობის ფუნქციური ქვეზონის დანიშნულება	
ნაკვეთის ასაშენებელი ნაგებობის ფუნქციური ქვეზონის ნაგებობის ფუნქციური ქვეზონის ნაგებობის ფუნქციური ქვეზონის ნაგებობის ფუნქციური ქვეზონის ნაგებობის ფუნქციური ქვეზონის ფართობი	
ნაკვეთის ასაშენებელი ნაგებობის ფუნქციური ქვეზონის ნაგებობის ფუნქციური ქვეზონის ნაგებობის ფუნქციური ქვეზონის ნაგებობის ფუნქციური ქვეზონის ნაგებობის ფუნქციური ქვეზონის მოცულობა	
ნაკვეთის ასაშენებელი ნაგებობის ფუნქციური ქვეზონის ნაგებობის ფუნქციური ქვეზონის ნაგებობის ფუნქციური ქვეზონის ნაგებობის ფუნქციური ქვეზონის ნაგებობის ფუნქციური ქვეზონის სართულების რაოდენობა	
ნაკვეთის ასაშენებელი ნაგებობის ფუნქციური ქვეზონის ნაგებობის ფუნქციური ქვეზონის ნაგებობის ფუნქციური ქვეზონის ნაგებობის ფუნქციური ქვეზონის ნაგებობის ფუნქციური ქვეზონის სართულების სიმაღლე	
ნაკვეთის ასაშენებელი ნაგებობის ფუნქციური ქვეზონის ნაგებობის ფუნქციური ქვეზონის ნაგებობის ფუნქციური ქვეზონის ნაგებობის ფუნქციური ქვეზონის ნაგებობის ფუნქციური ქვეზონის ნაგებობის სიმაღლე	
ნაკვეთის ასაშენებელი ნაგებობის ფუნქციური ქვეზონის ნაგებობის ფუნქციური ქვეზონის ნაგებობის ფუნქციური ქვეზონის ნაგებობის ფუნქციური ქვეზონის ნაგებობის ფუნქციური ქვეზონის ნაგებობის ფართობი	
ნაკვეთის ასაშენებელი ნაგებობის ფუნქციური ქვეზონის ნაგებობის ფუნქციური ქვეზონის ნაგებობის ფუნქციური ქვეზონის ნაგებობის ფუნქციური ქვეზონის ნაგებობის ფუნქციური ქვეზონის ნაგებობის მოცულობა	
ნაკვეთის ასაშენებელი ნაგებობის ფუნქციური ქვეზონის ნაგებობის ფუნქციური ქვეზონის ნაგებობის ფუნქციური ქვეზონის ნაგებობის ფუნქციური ქვეზონის ნაგებობის ფუნქციური ქვეზონის ნაგებობის ტიპი	
ნაკვეთის ასაშენებელი ნაგებობის ფუნქციური ქვეზონის ნაგებობის ფუნქციური ქვეზონის ნაგებობის ფუნქციური ქვეზონის ნაგებობის ფუნქციური ქვეზონის ნაგებობის ფუნქციური ქვეზონის ნაგებობის კლასი	
ნაკვეთის ასაშენებელი ნაგებობის ფუნქციური ქვეზონის ნაგებობის ფუნქციური ქვეზონის ნაგებობის ფუნქციური ქვეზონის ნაგებობის ფუნქციური ქვეზონის ნაგებობის ფუნქციური ქვეზონის ნაგებობის ფუნქციური დანიშნულება	
ნაკვეთის ასაშენებელი ნაგებობის ფუნქციური ქვეზონის ნაგებობის ფუნქციური ქვეზონის ნაგებობის ფუნქციური ქვეზონის ნაგებობის ფუნქციური ქვეზონის ნაგებობის ფუნქციური ქვეზონის ნაგებობის ფუნქციური ზონა	
ნაკვეთის ასაშენებელი ნაგებობის ფუნქციური ქვეზონის ნაგებობის ფუნქციური ქვეზონის ნაგებობის ფუნქციური ქვეზონის ნაგებობის ფუნქციური ქვეზონის ნაგებობის ფუნქციური ქვეზონის ნაგებობის ფუნქციური ქვეზონა	
ნაკვეთის ასაშენებელი ნაგებობის ფუნქციური ქვეზონის ნაგებობის ფუნქციური ქვეზონის ნაგებობის ფუნქციური ქვეზონის ნაგებობის ფუნქციური ქვეზონის ნაგებობის ფუნქციური ქვეზონის ნაგებობის ფუნქციური ქვეზონის დანიშნულება	
ნაკვეთის ასაშენებელი ნაგებობის ფუნქციური ქვეზონის ნაგებობის ფუნქციური ქვეზონის ნაგებობის ფუნქციური ქვეზონის ნაგებობის ფუნქციური ქვეზონის ნაგებობის ფუნქციური ქვეზონის ნაგებობის ფუნქციური ქვეზონის ფართობი	
ნაკვეთის ასაშენებელი ნაგებობის ფუნქციური ქვეზონის ნაგებობის ფუნქციური ქვეზონის ნაგებობის ფუნქციური ქვეზონის ნაგებობის ფუნქციური ქვეზონის ნაგებობის ფუნქციური ქვეზონის ნაგებობის ფუნქციური ქვეზონის მოცულობა	
ნაკვეთის ასაშენებელი ნაგებობის ფუნქციური ქვეზონის ნაგებობის ფუნქციური ქვეზონის ნაგებობის ფუნქციური ქვეზონის ნაგებობის ფუნქციური ქვეზონის ნაგებობის ფუნქციური ქვეზონის ნაგებობის ფუნქციური ქვეზონის სართულების რაოდენობა	
ნაკვეთის ასაშენებელი ნაგებობის ფუნქციური ქვეზონის ნაგებობის ფუნქციური ქვეზონის ნაგებობის ფუნქციური ქვეზონის ნაგებობის ფუნქციური ქვეზონის ნაგებობის ფუნქციური ქვეზონის ნაგებობის ფუნქციური ქვეზონის სართულების სიმაღლე	
ნაკვეთის ასაშენებელი ნაგებობის ფუნქციური ქვეზონის ნაგებობის ფუნქციური ქვეზონის ნაგებობის ფუნქციური ქვეზონის ნაგებობის ფუნქციური ქვეზონის ნაგებობის ფუნქციური ქვეზონის ნაგებობის ფუნქციური ქვეზონის ნაგებობის სიმაღლე	
ნაკვეთის ასაშენებელი ნაგებობის ფუნქციური ქვეზონის ნაგებობის ფუნქციური ქვეზონის ნაგებობის ფუნქციური ქვეზონის ნაგებობის ფუნქციური ქვეზონის ნაგებობის ფუნქციური ქვეზონის ნაგებობის ფუნქციური ქვეზონის ნაგებობის ფართობი	
ნაკვეთის ასაშენებელი ნაგებობის ფუნქციური ქვეზონის ნაგებობის ფუნქციური ქვეზონის ნაგებობის ფუნქციური ქვეზონის ნაგებობის ფუნქციური ქვეზონის ნაგებობის ფუნქციური ქვეზონის ნაგებობის ფუნქციური ქვეზონის ნაგებობის მოცულობა	
ნაკვეთის ასაშენებელი ნაგებობის ფუნქციური ქვეზონის ნაგებობის ფუნქციური ქვეზონის ნაგებობის ფუნქციური ქვეზონის ნაგებობის ფუნქციური ქვეზონის ნაგებობის ფუნქციური ქვეზონის ნაგებობის ფუნქციური ქვეზონის ნაგებობის ტიპი	
ნაკვეთის ასაშენებელი ნაგებობის ფუნქციური ქვეზონის ნაგებობის ფუნქციური ქვეზონის ნაგებობის ფუნქციური ქვეზონის ნაგებობის ფუნქციური ქვეზონის ნაგებობის ფუნქციური ქვეზონის ნაგებობის კლასი	
ნაკვეთის ასაშენებელი ნაგებობის ფუნქციური ქვეზონის ნაგებობის ფუნქციური ქვეზონის ნაგებობის ფუნქციური ქვეზონის ნაგებობის ფუნქციური ქვეზონის ნაგებობის ფუნქციური ქვეზონის ნაგებობის ფუნქციური დანიშნულება	
ნაკვეთის ასაშენებელი ნაგებობის ფუნქციური ქვეზონის ნაგებობის ფუნქციური ქვეზონის ნაგებობის ფუნქციური ქვეზონის ნაგებობის ფუნქციური ქვეზონის ნაგებობის ფუნქციური ქვეზონის ნაგებობის ფუნქციური ზონა	
ნაკვეთის ასაშენებელი ნაგებობის ფუნქციური ქვეზონის ნაგებობის ფუნქციური ქვეზონის ნაგებობის ფუნქციური ქვეზონის ნაგებობის ფუნქციური ქვეზონის ნაგებობის ფუნქციური ქვეზონის ნაგებობის ფუნქციური ქვეზონა	
ნაკვეთის ასაშენებელი ნაგებობის ფუნქციური ქვეზონის ნაგებობის ფუნქციური ქვეზონის ნაგებობის ფუნქციური ქვეზონის ნაგებობის ფუნქციური ქვეზონის ნაგებობის ფუნქციური ქვეზონის ნაგებობის ფუნქციური ქვეზონის დანიშნულება	
ნაკვეთის ასაშენებელი ნაგებობის ფუნქციური ქვეზონის ნაგებობის ფუნქციური ქვეზონის ნაგებობის ფუნქციური ქვეზონის ნაგებობის ფუნქციური ქვეზონის ნაგებობის ფუნქციური ქვეზონის ნაგებობის ფუნქციური ქვეზონის ფართობი	
ნაკვეთის ასაშენებელი ნაგებობის ფუნქციური ქვეზონის ნაგებობის ფუნქციური ქვეზონის ნაგებობის ფუნქციური ქვეზონის ნაგებობის ფუნქციური ქვეზონის ნაგებობის ფუნქციური ქვეზონის ნაგებობის ფუნქციური ქვეზონის მოცულობა	
ნაკვეთის ასაშენებელი ნაგებობის ფუნქციური ქვეზონის ნაგებობის ფუნქციური ქვეზონის ნაგებობის ფუნქციური ქვეზონის ნაგებობის ფუნქციური ქვეზონის ნაგებობის ფუნქციური ქვეზონის ნაგებობის ფუნქციური ქვეზონის სართულების რაოდენობა	
ნაკვეთის ასაშენებელი ნაგებობის ფუნქციური ქვეზონის ნაგებობის ფუნქციური ქვეზონის ნაგებობის ფუნქციური ქვეზონის ნაგებობის ფუნქციური ქვეზონის ნაგებობის ფუნქციური ქვეზონის ნაგებობის ფუნქციური ქვეზონის სართულების სიმაღლე	
ნაკვეთის ასაშენებელი ნაგებობის ფუნქციური ქვეზონის ნაგებობის ფუნქციური ქვეზონის ნაგებობის ფუნქციური ქვეზონის ნაგებობის ფუნქციური ქვეზონის ნაგებობის ფუნქციური ქვეზონის ნაგებობის ფუნქციური ქვეზონის ნაგებობის სიმაღლე	
ნაკვეთის ასაშენებელი ნაგებობის ფუნქციური ქვეზონის ნაგებობის ფუნქციური ქვეზონის ნაგებობის ფუნქციური ქვეზონის ნაგებობის ფუნქციური ქვეზონის ნაგებობის ფუნქციური ქვეზონის ნაგებობის ფუნქციური ქვეზონის ნაგებობის ფართობი	
ნაკვეთის ასაშენებელი ნაგებობის ფუნქციური ქვეზონის ნაგებობის ფუნქციური ქვეზონის ნაგებობის ფუნქციური ქვეზონის ნაგებობის ფუნქციური ქვეზონის ნაგებობის ფუნქციური ქვეზონის ნაგებობის ფუნქციური ქვეზონ

პროექტის დასახელება	ქ.ბათუმი, ზღვისპირა ტერიტორიის კომპლექსური განაშენიანების პროექტი, ნაკვეთი №1
ობიექტის მისამართი	ქ.ბათუმი, ზღვისპირა ტერიტორიის კომპლექსური განაშენიანების პროექტი, ნაკვეთი №1
ობიექტის ტიპი	საცხოვრებელი კომპლექსი
ფუნქციური დანიშნულება	საცხოვრებელი
ფართობი	3.3.ა. ХПБЛ 3ЛЧБЛ 4049067.22
მშენებლობის ეტაპი	პროექტირების ეტაპზე
ავტორი	ხუბუტია ლევანი
ავტორის ელ-ფოსტა	levanikhubutia@gmail.com
ავტორის ტელეფონი	+8.70 599.20.12.38
ავტორის მისამართი	ქ.ბათუმი, ზღვისპირა ტერიტორიის კომპლექსური განაშენიანების პროექტი, ნაკვეთი №1
ავტორის ორგანიზაცია	შპს "Line Georgia"
ორგანიზაციის საიდენტიფიკაციო კოდი	01 1 2 0 3 7 3 3 0 7 0
ორგანიზაციის მისამართი	ქ.ბათუმი, ა.ჯავახიშვილის ქუჩა №6
ორგანიზაციის ტელეფონი	8 322 24 00 01
ორგანიზაციის ელ-ფოსტა	info@linegeorgia.com
ორგანიზაციის ვებ-გვერდი	www.linegeorgia.com
ორგანიზაციის ხელმძღვანელი	ხუბუტია ლევანი
ორგანიზაციის ხელმძღვანელის ელ-ფოსტა	levanikhubutia@gmail.com
ორგანიზაციის ხელმძღვანელის ტელეფონი	+8.70 599.20.12.38
ორგანიზაციის ხელმძღვანელის მისამართი	ქ.ბათუმი, ზღვისპირა ტერიტორიის კომპლექსური განაშენიანების პროექტი, ნაკვეთი №1
ორგანიზაციის ხელმძღვანელის ორგანიზაცია	შპს "Line Georgia"
ორგანიზაციის ხელმძღვანელის ორგანიზაციის საიდენტიფიკაციო კოდი	01 1 2 0 3 7 3 3 0 7 0
ორგანიზაციის ხელმძღვანელის ორგანიზაციის მისამართი	ქ.ბათუმი, ა.ჯავახიშვილის ქუჩა №6
ორგანიზაციის ხელმძღვანელის ორგანიზაციის ტელეფონი	8 322 24 00 01
ორგანიზაციის ხელმძღვანელის ორგანიზაციის ელ-ფოსტა	info@linegeorgia.com
ორგანიზაციის ხელმძღვანელის ორგანიზაციის ვებ-გვერდი	www.linegeorgia.com
ორგანიზაციის ხელმძღვანელის ორგანიზაციის ხელმძღვანელი	ხუბუტია ლევანი
ორგანიზაციის ხელმძღვანელის ორგანიზაციის ხელმძღვანელის ელ-ფოსტა	levanikhubutia@gmail.com
ორგანიზაციის ხელმძღვანელის ორგანიზაციის ხელმძღვანელის ტელეფონი	+8.70 599.20.12.38
ორგანიზაციის ხელმძღვანელის ორგანიზაციის ხელმძღვანელის მისამართი	ქ.ბათუმი, ზღვისპირა ტერიტორიის კომპლექსური განაშენიანების პროექტი, ნაკვეთი №1
ორგანიზაციის ხელმძღვანელის ორგანიზაციის ხელმძღვანელის ორგანიზაცია	შპს "Line Georgia"
ორგანიზაციის ხელმძღვანელის ორგანიზაციის ხელმძღვანელის ორგანიზაციის საიდენტიფიკაციო კოდი	01 1 2 0 3 7 3 3 0 7 0
ორგანიზაციის ხელმძღვანელის ორგანიზაციის ხელმძღვანელის ორგანიზაციის მისამართი	ქ.ბათუმი, ა.ჯავახიშვილის ქუჩა №6
ორგანიზაციის ხელმძღვანელის ორგანიზაციის ხელმძღვანელის ორგანიზაციის ტელეფონი	8 322 24 00 01
ორგანიზაციის ხელმძღვანელის ორგანიზაციის ხელმძღვანელის ორგანიზაციის ელ-ფოსტა	info@linegeorgia.com
ორგანიზაციის ხელმძღვანელის ორგანიზაციის ხელმძღვანელის ორგანიზაციის ვებ-გვერდი	www.linegeorgia.com
ორგანიზაციის ხელმძღვანელის ორგანიზაციის ხელმძღვანელის ორგანიზაციის ხელმძღვანელი	ხუბუტია ლევანი
ორგანიზაციის ხელმძღვანელის ორგანიზაციის ხელმძღვანელის ორგანიზაციის ხელმძღვანელის ელ-ფოსტა	levanikhubutia@gmail.com
ორგანიზაციის ხელმძღვანელის ორგანიზაციის ხელმძღვანელის ორგანიზაციის ხელმძღვანელის ტელეფონი	+8.70 599.20.12.38
ორგანიზაციის ხელმძღვანელის ორგანიზაციის ხელმძღვანელის ორგანიზაციის ხელმძღვანელის მისამართი	ქ.ბათუმი, ზღვისპირა ტერიტორიის კომპლექსური განაშენიანების პროექტი, ნაკვეთი №1
ორგანიზაციის ხელმძღვანელის ორგანიზაციის ხელმძღვანელის ორგანიზაციის ხელმძღვანელის ორგანიზაცია	შპს "Line Georgia"
ორგანიზაციის ხელმძღვანელის ორგანიზაციის ხელმძღვანელის ორგანიზაციის ხელმძღვანელის საიდენტიფიკაციო კოდი	01 1 2 0 3 7 3 3 0 7 0
ორგანიზაციის ხელმძღვანელის ორგანიზაციის ხელმძღვანელის ორგანიზაციის ხელმძღვანელის მისამართი	ქ.ბათუმი, ა.ჯავახიშვილის ქუჩა №6
ორგანიზაციის ხელმძღვანელის ორგანიზაციის ხელმძღვანელის ორგანიზაციის ხელმძღვანელის ტელეფონი	8 322 24 00 01
ორგანიზაციის ხელმძღვანელის ორგანიზაციის ხელმძღვანელის ორგანიზაციის ხელმძღვანელის ელ-ფოსტა	info@linegeorgia.com
ორგანიზაციის ხელმძღვანელის ორგანიზაციის ხელმძღვანელის ორგანიზაციის ხელმძღვანელის ვებ-გვერდი	www.linegeorgia.com
ორგანიზაციის ხელმძღვანელის ორგანიზაციის ხელმძღვანელის ორგანიზაციის ხელმძღვანელის ხელმძღვანელი	ხუბუტია ლევანი
ორგანიზაციის ხელმძღვანელის ორგანიზაციის ხელმძღვანელის ორგანიზაციის ხელმძღვანელის ხელმძღვანელის ელ-ფოსტა	levanikhubutia@gmail.com
ორგანიზაციის ხელმძღვანელის ორგანიზაციის ხელმძღვანელის ორგანიზაციის ხელმძღვანელის ხელმძღვანელის ტელეფონი	+8.70 599.20.12.38
ორგანიზაციის ხელმძღვანელის ორგანიზაციის ხელმძღვანელის ორგანიზაციის ხელმძღვანელის ხელმძღვანელის მისამართი	ქ.ბათუმი, ზღვისპირა ტერიტორიის კომპლექსური განაშენიანების პროექტი, ნაკვეთი №1
ორგანიზაციის ხელმძღვანელის ორგანიზაციის ხელმძღვანელის ორგანიზაციის ხელმძღვანელის ხელმძღვანელის ორგანიზაცია	შპს "Line Georgia"
ორგანიზაციის ხელმძღვანელის ორგანიზაციის ხელმძღვანელის ორგანიზაციის ხელმძღვანელის ხელმძღვანელის საიდენტიფიკაციო კოდი	01 1 2 0 3 7 3 3 0 7 0
ორგანიზაციის ხელმძღვანელის ორგანიზაციის ხელმძღვანელის ორგანიზაციის ხელმძღვანელის ხელმძღვანელის მისამართი	ქ.ბათუმი, ა.ჯავახიშვილის ქუჩა №6
ორგანიზაციის ხელმძღვანელის ორგანიზაციის ხელმძღვანელის ორგანიზაციის ხელმძღვანელის ხელმძღვანელის ტელეფონი	8 322 24 00 01
ორგანიზაციის ხელმძღვანელის ორგანიზაციის ხელმძღვანელის ორგანიზაციის ხელმძღვანელის ხელმძღვანელის ელ-ფოსტა	info@linegeorgia.com
ორგანიზაციის ხელმძღვანელის ორგანიზაციის ხელმძღვანელის ორგანიზაციის ხელმძღვანელის ხელმძღვანელის ვებ-გვერდი	www.linegeorgia.com
ორგანიზაციის ხელმძღვანელის ორგანიზაციის ხელმძღვანელის ორგანიზაციის ხელმძღვანელის ხელმძღვანელის ხელმძღვანელი	ხუბუტია ლევანი
ორგანიზაციის ხელმძღვანელის ორგანიზაციის ხელმძღვანელის ორგანიზაციის ხელმძღვანელის ხელმძღვანელის ხელმძღვანელის ელ-ფოსტა	levanikhubutia@gmail.com
ორგანიზაციის ხელმძღვანელის ორგანიზაციის ხელმძღვანელის ორგანიზაციის ხელმძღვანელის ხელმძღვანელის ხელმძღვანელის ტელეფონი	+8.70 599.20.12.38
ორგანიზაციის ხელმძღვანელის ორგანიზაციის ხელმძღვანელის ორგანიზაციის ხელმძღვანელის ხელმძღვანელის ხელმძღვანელის მისამართი	ქ.ბათუმი, ზღვისპირა ტერიტორიის კომპლექსური განაშენიანების პროექტი, ნაკვეთი №1
ორგანიზაციის ხელმძღვანელის ორგანიზაციის ხელმძღვანელის ორგანიზაციის ხელმძღვანელის ხელმძღვანელის ხელმძღვანელის ორგანიზაცია	შპს "Line Georgia"
ორგანიზაციის ხელმძღვანელის ორგანიზაციის ხელმძღვანელის ორგანიზაციის ხელმძღვანელის ხელმძღვანელის ხელმძღვანელის საიდენტიფიკაციო კოდი	01 1 2 0 3 7 3 3 0 7 0
ორგანიზაციის ხელმძღვანელის ორგანიზაციის ხელმძღვანელის ორგანიზაციის ხელმძღვანელის ხელმძღვანელის ხელმძღვანელის მისამართი	ქ.ბათუმი, ა.ჯავახიშვილის ქუჩა №6
ორგანიზაციის ხელმძღვანელის ორგანიზაციის ხელმძღვანელის ორგანიზაციის ხელმძღვანელის ხელმძღვანელის ხელმძღვანელის ტელეფონი	8 322 24 00 01
ორგანიზაციის ხელმძღვანელის ორგანიზაციის ხელმძღვანელის ორგანიზაციის ხელმძღვანელის ხელმძღვანელის ხელმძღვანელის ელ-ფოსტა	info@linegeorgia.com
ორგანიზაციის ხელმძღვანელის ორგანიზაციის ხელმძღვანელის ორგანიზაციის ხელმძღვანელის ხელმძღვანელის ხელმძღვანელის ვებ-გვერდი	www.linegeorgia.com
ორგანიზაციის ხელმძღვანელის ორგანიზაციის ხელმძღვანელის ორგანიზაციის ხელმძღვანელის ხელმძღვანელის ხელმძღვანელის ხელმძღვანელი	ხუბუტია ლევანი
ორგანიზაციის ხელმძღვანელის ორგანიზაციის ხელმძღვანელის ორგანიზაციის ხელმძღვანელის ხელმძღვანელის ხელმძღვანელის ხელმძღვანელის ელ-ფოსტა	levanikhubutia@gmail.com
ორგანიზაციის ხელმძღვანელის ორგანიზაციის ხელმძღვანელის ორგანიზაციის ხელმძღვანელის ხელმძღვანელის ხელმძღვანელის ხელმძღვანელის ტელეფონი	+8.70 599.20.12.38
ორგანიზაციის ხელმძღვანელის ორგანიზაციის ხელმძღვანელის ორგანიზაციის ხელმძღვანელის ხელმძღვანელის ხელმძღვანელის ხელმძღვანელის მისამართი	ქ.ბათუმი, ზღვისპირა ტერიტორიის კომპლექსური განაშენიანების პროექტი, ნაკვეთი №1
ორგანიზაციის ხელმძღვანელის ორგანიზაციის ხელმძღვანელის ორგანიზაციის ხელმძღვანელის ხელმძღვანელის ხელმძღვანელის ხელმძღვანელის ორგანიზაცია	შპს "Line Georgia"
ორგანიზაციის ხელმძღვანელის ორგანიზაციის ხელმძღვანელის ორგანიზაციის ხელმძღვანელის ხელმძღვანელის ხელმძღვანელის ხელმძღვანელის საიდენტიფიკაციო კოდი	01 1 2 0 3 7 3 3 0 7 0
ორგანიზაციის ხელმძღვანელის ორგანიზაციის ხელმძღვანელის ორგანიზაციის ხელმძღვანელის ხელმძღვანელის ხელმძღვანელის ხელმძღვანელის მისამართი	ქ.ბათუმი, ა.ჯავახიშვილის ქუჩა №6
ორგანიზაციის ხელმძღვანელის ორგანიზაციის ხელმძღვანელის ორგანიზაციის ხელმძღვანელის ხელმძღვანელის ხელმძღვანელის ხელმძღვანელის ტელეფონი	8 322 24 00 01
ორგანიზაციის ხელმძღვანელის ორგანიზაციის ხელმძღვანელის ორგანიზაციის ხელმძღვანელის ხელმძღვანელის ხელმძღვანელის ხელმძღვანელის ელ-ფოსტა	info@linegeorgia.com
ორგანიზაციის ხელმძღვანელის ორგანიზაციის ხელმძღვანელის ორგანიზაციის ხელმძღვანელის ხელმძღვანელის ხელმძღვანელის ხელმძღვანელის ვებ-გვერდი	www.linegeorgia.com
ორგანიზაციის ხელმძღვანელის ორგანიზაციის ხელმძღვანელის ორგანიზაციის ხელმძღვანელის ხელმძღვანელის ხელმძღვანელის ხელმძღვანელის ხელმძღვანელი	ხუბუტია ლევანი
ორგანიზაციის ხელმძღვანელის ორგანიზაციის ხელმძღვანელის ორგანიზაციის ხელმძღვანელის ხელმძღვანელის ხელმძღვანელის ხელმძღვანელის ხელმძღვანელის ელ-ფოსტა	levanikhubutia@gmail.com
ორგანიზაციის ხელმძღვანელის ორგანიზაციის ხელმძღვანელის ორგანიზაციის ხელმძღვანელის ხელმძღვანელის ხელმძღვანელის ხელმძღვანელის ხელმძღვანელის ტელეფონი	+8.70 599.20.12.38
ორგანიზაციის ხელმძღვანელის ორგანიზაციის ხელმძღვანელის ორგანიზაციის ხელმძღვანელის ხელმძღვანელის ხელმძღვანელის ხელმძღვანელის ხელმძღვანელის მისამართი	ქ.ბათუმი, ზღვისპირა ტერიტორიის კომპლექსური განაშენიანების პროექტი, ნაკვეთი №1
ორგანიზაციის ხელმძღვანელის ორგანიზაციის ხელმძღვანელის ორგანიზაციის ხელმძღვანელის ხელმძღვანელის ხელმძღვანელის ხელმძღვანელის ხელმძღვანელის ორგანიზაცია	შპს "Line Georgia"
ორგანიზაციის ხელმძღვანელის ორგანიზაციის ხელმძღვანელის ორგანიზაციის ხელმძღვანელის ხელმძღვანელის ხელმძღვანელის ხელმძღვანელის ხელმძღვანელის საიდენტიფიკაციო კოდი	01 1 2 0 3 7 3 3 0 7 0
ორგანიზაციის ხელმძღვანელის ორგანიზაციის ხელმძღვანელის ორგანიზაციის ხელმძღვანელის ხელმძღვანელის ხელმძღვანელის ხელმძღვანელის ხელმძღვანელის მისამართი	ქ.ბათუმი, ა.ჯავახიშვილის ქუჩა №6
ორგანიზაციის ხელმძღვანელის ორგანიზაციის ხელმძღვანელის ორგანიზაციის ხელმძღვანელის ხელმძღვანელის ხელმძღვანელის ხელმძღვანელის ხელმძღვანელის ტელეფონი	8 322 24 00 01
ორგანიზაციის ხელმძღვანელის ორგანიზაციის ხელმძღვანელის ორგანიზაციის ხელმძღვანელის ხელმძღვანელის ხელმძღვანელის ხელმძღვანელის ხელმძღვანელის ელ-ფოსტა	info@linegeorgia.com
ორგანიზაციის ხელმძღვანელის ორგანიზაციის ხელმძღვანელის ორგანიზაციის ხელმძღვანელის ხელმძღვანელის ხელმძღვანელის ხელმძღვანელის ხელმძღვანელის ვებ-გვერდი	www.linegeorgia.com
ორგანიზაციის ხელმძღვანელის ორგანიზაციის ხელმძღვანელის ორგანიზაციის ხელმძღვანელის ხელმძღვანელის ხელმძღვანელის ხელმძღვანელის ხელმძღვანელის ხელმძღვანელი	ხუბუტია ლევანი
ორგანიზაციის ხელმძღვანელის ორგანიზაციის ხელმძღვანელის ორგანიზაციის ხელმძღვანელის ხელმძღვანელის ხელმძღვანელის ხელმძღვანელის ხელმძღვანელის ხელმძღვანელის ელ-ფოსტა	levanikhubutia@gmail.com
ორგანიზაციის ხელმძღვანელის ორგანიზაციის ხელმძღვანელის ორგანიზაციის ხელმძღვანელის ხელმძღვანელის ხელმძღვანელის ხელმძღვანელის ხელმძღვანელის ხელმძღვანელის ტელეფონი	+8.70 599.20.12.38
ორგანიზაციის ხელმძღვანელის ორგანიზაციის ხელმძღვანელის ორგანიზაციის ხელმძღვანელის ხელმძღვანელის ხელმძღვანელის ხელმძღვანელის ხელმძღვანელის ხელმძღვანელის მისამართი	ქ.ბათუმი, ზღვისპირა ტერიტორიის კომპლექსური განაშენიანების პროექტი, ნაკვეთი №1
ორგანიზაციის ხელმძღვანელის ორგანიზაციის ხელმძღვანელის ორგანიზაციის ხელმძღვანელის ხელმძღვანელის ხელმძღვანელის ხელმძღვანელის ხელმძღვანელის ხელმძღვანელის ორგანიზაცია	შპს "Line Georgia"
ორგანიზაციის ხელმძღვანელის ორგანიზაციის ხელმძღვანელის ორგანიზაციის ხელმძღვანელის ხელმძღვანელის ხელმძღვანელის ხელმძღვანელის ხელმძღვანელის ხელმძღვანელის საიდენტიფიკაციო კოდი	01 1 2 0 3 7 3 3 0 7 0
ორგანიზაციის ხელმძღვანელის ორგანიზაციის ხელმძღვანელის ორგანიზაციის ხელმძღვანელის ხელმძღვანელის ხელმძღვანელის ხელმძღვანელის ხელმძღვანელის ხელმძღვანელის მისამართი	ქ.ბათუმი, ა.ჯავახიშვილის ქუჩა №6
ორგანიზაციის ხელმძღვანელის ორგანიზაციის ხელმძღვანელის ორგანიზაციის ხელმძღვანელის ხელმძღვანელის ხელმძღვანელის ხელმძღვანელის ხელმძღვანელის ხელმძღვანელის ტელეფონი	8 322 24 00 01
ორგანიზაციის ხელმძღვანელის ორგანიზაციის ხელმძღვანელის ორგანიზაციის ხელმძღვანელის ხელმძღვანელის ხელმძღვანელის ხელმძღვანელის ხელმძღვანელის ხელმძღვანელის ელ-ფოსტა	info@linegeorgia.com
ორგანიზაციის ხელმძღვანელის ორგანიზაციის ხელმძღვანელის ორგანიზაციის ხელმძღვანელის ხელმძღვანელის ხელმძღვანელის ხელმძღვანელის ხელმძღვანელის ხელმძღვანელის ვებ-გვერდი	www.linegeorgia.com
ორგანიზაციის ხელმძღვანელის ორგანიზაციის ხელმძღვანელის ორგანიზაციის ხელმძღვანელის ხელმძღვანელის ხელმძღვანელის ხელმძღვანელის ხელმძღვანელის ხელმძღვანელის ხელმძღვანელი	ხუბუტია ლევანი
ორგანიზაციის ხელმძღვანელის ორგანიზაციის ხელმძღვანელის ორგანიზაციის ხელმძღვანელის ხელმძღვანელის ხელმძღვანელის ხელმძღვანელის ხელმძღვანელის ხელმძღვანელის ხელმძღვანელის ელ-ფოსტა	levanikhubutia@gmail.com
ორგანიზაციის ხელმძღვანელის ორგანიზაციის ხელმძღვანელის ორგანიზაციის ხელმძღვანელის ხელმძღვანელის ხელმძღვანელის ხელმძღვანელის ხელმძღვანელის ხელმძღვანელის ხელმძღვანელის ტელეფონი	+8.70 599.20.12.38
ორგანიზაციის ხელმძღვანელის ორგანიზაციის ხელმძღვანელის ორგანიზაციის ხელმძღვანელის ხელმძღვანელის ხელმძღვანელის ხელმძღვანელის ხელმძღვანელის ხელმძღვანელის ხელმძღვანელის მისამართი	ქ.ბათუმი, ზღვისპირა ტერიტორიის კომპლექსური განაშენიანების პროექტი, ნაკვეთი №1
ორგანიზაციის ხელმძღვანელის ორგანიზაციის ხელმძღვანელის ორგანიზაციის ხელმძღვანელის ხელმძღვანელის ხელმძღვანელის ხელმძღვანელის ხელმძღვანელის ხელმძღვანელის ხელმძღვანელის ორგანიზაცია	შპს "Line Georgia"
ორგანიზაციის ხელმძღვანელის ორგანიზაციის ხელმძღვანელის ორგანიზაციის ხელმძღვანელის ხელმძღვანელის ხელმძღვანელის ხელმძღვანელის ხელმძღვანელის ხელმძღვანელის ხელმძღვანელის საიდენტიფიკაციო კოდი	01 1 2 0 3 7 3 3 0 7 0
ორგანიზაციის ხელმძღვანელის ორგანიზაციის ხელმძღვანელის ორგანიზაციის ხელმძღვანელის ხელმძღვანელის ხელმძღვანელის ხელმძღვანელის ხელმძღვანელის ხელმძღვანელის ხელმძღვანელის მისამართი	ქ.ბათუმი, ა.ჯავახიშვილის ქუჩა №6
ორგანიზაციის ხელმძღვანელის ორგანიზაციის ხელმძღვანელის ორგანიზაციის ხელმძღვანელის ხელმძღვანელის ხელმძღვანელის ხელმძღვანელის ხელმძღვანელის ხელმძღვანელის ხელმძღვანელის ტელეფონი	8 322 24 00 01
ორგანიზაციის ხელმძღვანელის ორგანიზაციის ხელმძღვანელის ორგანიზაციის ხელმძღვანელის ხელმძღვანელის ხელმძღვანელის ხელმძღვანელის ხელმძღვანელის ხელმძღვანელის ხელმძღვანელის ელ-ფოსტა	info@linegeorgia.com
ორგანიზაციის ხელმძღვანელის ორგანიზაციის ხელმძღვანელის ორგანიზაციის ხელმძღვანელის ხელმძღვანელის ხელმძღვანელის ხელმძღვანელის ხელმძღვანელის ხელმძღვანელის ხელმძღვანელის ვებ-გვერდი	www.linegeorgia.com
ორგანიზაციის ხელმძღვანელის ორგანიზაციის ხელმძღვანელის ორგანიზაციის ხელმძღვანელის ხელმძღვანელის ხელმძღვანელის ხელმძღვანელის ხელმძღვანელის ხელმძღვანელის ხელმძღვანელის ხელმძღვანელი	ხუბუტია ლევანი
ორგანიზაციის ხელმძღვანელის ორგანიზაციის ხელმძღვანელის ორგანიზაციის ხელმძღვანელის ხელმძღვანელის ხელმძღვანელის ხელმძღვანელის ხელმძღვანელის ხელმძღვანელის ხელმძღვანელის ელ-ფოსტა	levanikhubutia@gmail.com
ორგანიზაციის ხელმძღვანელის ორგანიზაციის ხელმძღვანელის ორგანიზაციის ხელმძღვანელის ხელმძღვანელის ხელმძღვანელის ხელმძღვანელის ხელმძღვანელის ხელმძღვანელის ხელმძღვანელის ტელეფონი	+8.70 599.20.12.38
ორგანიზაციის ხელმძღვანელის ორგანიზაციის ხელმძღვანელის ორგანიზაციის ხელმძღვანელის ხელმძღვანელის ხელმძღვანელის ხელმძღვანელის ხელმძღვანელის ხელმძღვანელის ხელმძღვანელის მისამართი	ქ.ბათუმი, ზღვისპირა ტერიტორიის კომპლექსური განაშენიანების პროექტი, ნაკვეთი №1
ორგანიზაციის ხელმძღვანელის ორგანიზაციის ხელმძღვანელის ორგანიზაციის ხელმძღვანელის ხელმძღვანელის ხელმძღვანელის ხელმძღვანელის ხელმძღვანელის ხელმძღვანელის ხელმძღვანელის ორგანიზაცია	შპს "Line Georgia"
ორგანიზაციის ხელმძღვანელის ორგანიზაციის ხელმძღვანელის ორგანიზაციის ხელმძღვანელის ხელმძღვანელის ხელმძღვანელის ხელმძღვანელის ხელმძღვანელის ხელმძღვანელის ხელმძღვანელის საიდენტიფიკაციო კოდი	01 1 2 0 3 7 3 3 0 7 0
ორგანიზაციის ხელმძღვანელის ორგანიზაციის ხელმძღვანელის ორგანიზაციის ხელმძღვანელის ხელმძღვანელის ხელმძღვანელის ხელმძღვანელის ხელმძღვანელის ხელმძღვანელის ხელმძღვანელის მისამართი	ქ.ბათუმი, ა.ჯავახიშვილის ქუჩა №6
ორგანიზაციის ხელმძღვანელის ორგანიზაციის ხელმძღვანელის ორგანიზაციის ხელმძღვანელის ხელმძღვანელის ხელმძღვანელის ხელმძღვანელის ხელმძღვანელის ხელმძღვანელის ხელმძღვანელის ტელეფონი	8 322 24 00 01
ორგანიზაციის ხელმძღვანელის ორგანიზაციის ხელმძღვანელის ორგანიზაციის ხელმძღვანელის ხელმძღვანელის ხელმძღვანელის ხელმძღვანელის ხელმძღვანელის ხელმძღვანელის ხელმძღვანელის ელ-ფოსტა	info@linegeorgia.com
ორგანიზაციის ხელმძღვანელის ორგანიზაციის ხელმძღვანელის ორგანიზაციის ხელმძღვანელის ხელმძღვანელის ხელმძღვანელის ხელმძღვანელის ხელმძღვანელის ხელმძღვანელის ხელმძღვანელის ვებ-გვერდი	www.linegeorgia.com
ორგანიზაციის ხელმძღვანელის ორგანიზაციის ხელმძღვანელის ორგანიზაცი

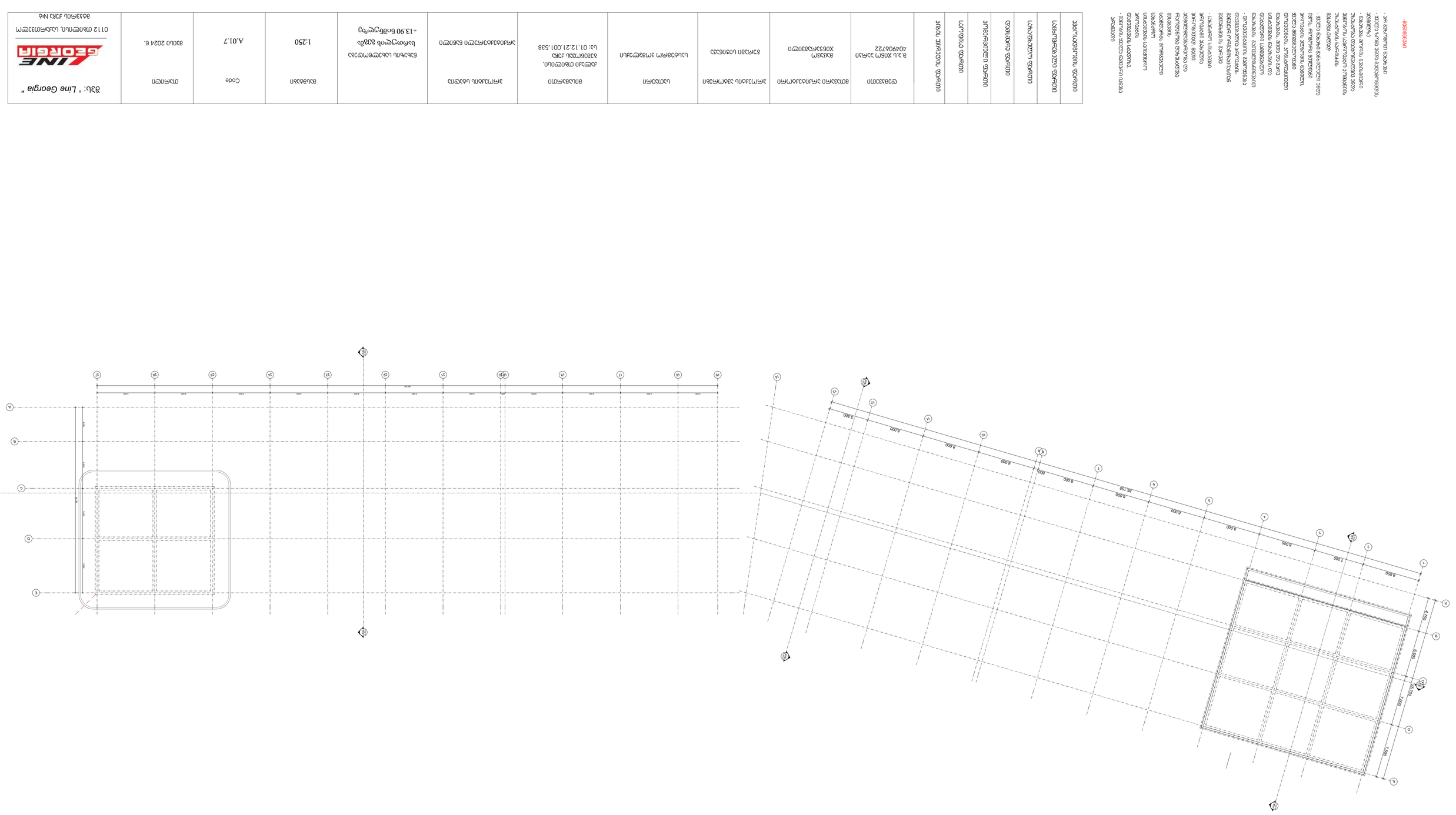
A.000
A.000
A.000

ა ტიპის ნომერი :

მისაწვდომი ბინები -3.50 და +3.50 ნიშნულზე

ბინა #122;322

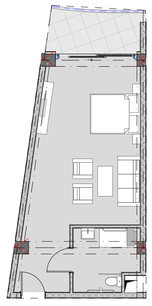



ბინა #123;323

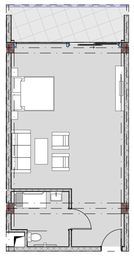



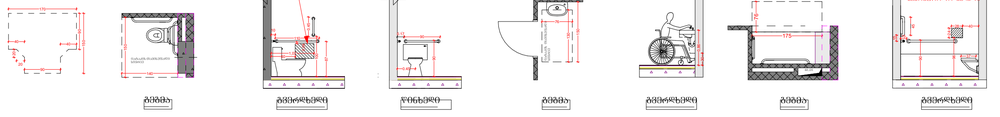

ა ტიპის ნომერი :

მისაწვდომი ბინა +/_0.00 ნიშნულზე
ბინა №223
დეტალი 3- 5

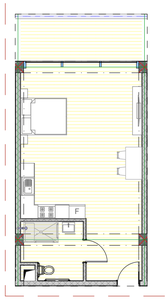



კომერციული ფართის მისაწვდომი
სანკვანძი -7.00 ნიშნულზე

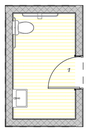

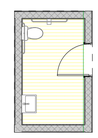

მისაწვდომი სანკვანძი +8.70
ნიშნულზე



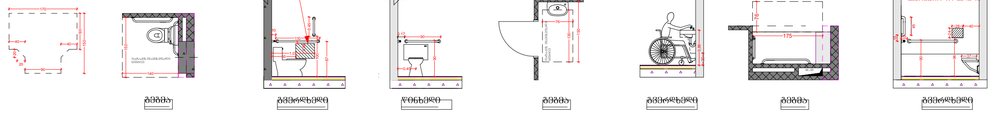

კონების სპეციფიკაცია															
ID	F-04	k-01	k-01'	k-02	k-02'	k-03	k-03'	k-04	k-04'	k-05	k-05'	k-09	k-12	k-12'	k-14	k-14'
რაოდენობა	1	60	67	33	21	84	71	5	15	22	25	1	27	27	7	2
ზომები	900×1,500	950×2,200	950×2,200	950×2,200	950×2,200	950×2,200	950×2,200	800×2,200	800×2,200	950×2,200	950×2,200	1,100×2,200	900×2,100	900×2,100	1,600×2,200	1,600×2,200
ორიენტაცია	R	R	L	R	L	R	L	R	L	R	L	L	R	L	R	L
2D																
3D																