საქართველოს შინაგან საქმეთა სამინისტრო
საპატრულო პოლიციის დეპარტამენტი

MINISTRY OF INTERNAL AFFAIRS OF GEORGIA
PATROL POLICE DEPARTMENT

19/06/2024

MIA 4 24 01825999

მოქ. მ. ქემერტელიძეს
თქვენს 2024 წლის 19 ივნისის განცხადებაზე

ასლი: საპატრულო პოლიციის დეპარტამენტის
ქ. თბილისის მთავარი სამმართველოს

შსს საპატრულო პოლიციის დეპარტამენტში განხილულ იქნა თქვენი განცხადება, რომელიც ეხება ქ. თბილისი, სესილია თაყაიშვილის ქ. N 38 ს/კ 01.19.39.002.112-ის მიმდებარედ შესასვლელ–გამოსასვლელი გზის მოწყობის, სამშენებლო დამცავი ღობის განთავსების და არსებული საგზაო/სატრანსპორტო ინფრასტრუქტურის ნაკადების მიმართულების საგზაო მოძრაობის ორგანიზაციის წარმოდგენილი სქემების შეთანხმებას.

ვითვალისწინებთ რა, ქ. თბილისის მუნიციპალიტეტის სსიპ ტრანსპორტის და ურბანული განვითარების სააგენტოს თანხმობას (წერილის ნომერი 19/06/2024 16-01241701229), შსს საპატრულო პოლიციის დეპარტამენტი ითანხმებს (საგზაო მოძრაობის უსაფრთხოების კუთხით) წარმოდგენილ დროებითი და მუდმივი მოძრაობის ორგანიზაციის სქემებს და არ არის წინააღმდეგი განახორციელოთ სამუშაოები შემდეგი პირობების დაცვით:

საგზაო მოძრაობის ორგანიზების სქემები შეთანხმებულია იმ პირობით, რომ სამშენებლო ტექნიკა იმოძრავებს მოქმედი სამართლებრივი დადგენილი წესით

- ქვეითად მოსიარულეთა უსაფრთხოების მიზნით დამცავი ღობის ფარგლებში მოეწყოს ქუჩის სავალი ნაწილის მხრიდან ქვეითად მოსიარულეთა ბილიკი, ღობე გზის სავალი ნაწილის მხრიდან გადაიხუროს და ღამის საათებში განათდეს;
- სამშენებლო ობიექტზე მისასვლელი გზა (სამუშაოების განხორციელების პროცესში) აღიჭურვოს მოძრაობის რეგულირების ტექნიკური საშუალებებით შეთანხმებული სქემების შესაბამისად, ხოლო მიმდებარე ტერიტორიაზე არსებულ მოძრაოის ორგანიზების ტექნიკურ საშუალებებს გაუკეთდეს დროებით დემონტაჟი ან შეიფუთოს;
- საგზაო მოძრაობის რეგულირებისთვის და ფეხით მოსიარულეთა უსაფრთხო გადაადგილების მიზნით სამუშაოების მწარმოებლის მიერ გამოყოფილ იქნეს სპეც. ტანსაცმლით და ალმით აღჭურვილი საჭირო რაოდენობის თანამშრომელი;
- დაცული იქნას გზის სავალი ნაწილის სისაუფთავე, არ დაუშვათ სამშენებლო მასალისა და ტექნიკის გზის სავალ ნაწილზე განთავსება;

0190, თბილისი, ნოე რამიშვილის ქ. №38
№38, Noe Ramishvili St. 0190, Tbilisi, Georgia
ტელ./Tel.: (+995 032) 2 41 42 42
ფაქსი/Fax: (+995 032) 2 41 85 02
E-mail: patrolinfo@mia.gov.ge

- სამუშაოების დასრულებისთანავე ფეხით მოსიარულეთა ბილიკი მოყვანილ იქნას პირვანდელ მდგომარეობაში, დროებითი მოძრაობის რეგულირების ტექნიკურ საშუალებებს გაუკეთდეს დემონტაჟი და გზის მიერთების ადგილები აღიჭურვოს მოძრაობის რეგულირების ტექნიკური საშუალებებით შეთანხმებული საგზაო მოძრაობის ორგანიზაციის სქემების შესაბამისად;
- სამუშაოების დაწყების შესახებ წინასწარ ეცნობოს ქ. თბილისის მუნიციპალიტეტის მერიის სსიპ ქონების მართვის სააგენტოს და შსს საპატრულო პოლიციის დეპარტამენტის სამორიგეო ნაწილს (241–85–04; 241–85–05).

მეორე ადრესატს: გთხოვთ, უზრუნველყოთ კონტროლის დაწესება წერილში მითითებულ პირობების შესრულებაზე და მოძრაობის რეგულირების ტექნიკური საშუალებების განთავსების მდგომარეობაზე. შეუსრულებლობის შემთხვევაში გაატარეთ ზომები საქართველოს ადმინისტრაციულ სამართალდარღვევათა კოდექსის 134 მუხლით გათვალისწინებული მოთხოვნების შესაბამისად.

საპატრულო პოლიციის დეპარტამენტი /
საორგანიზაციო სამმართველო / საგზაო მოძრაობის
ზედამხედველობის განყოფილება
განყოფილების უფროსი
ბარბაქაძე დავით

ქალაქ თბილისის მუნიციპალიტეტის საჯარო სამართლის იურიდიული პირი – ქალაქ თბილისის მუნიციპალიტეტის ტრანსპორტისა და ურბანული განვითარების სააგენტო

წერილის ნომერი: **16-01241701229**
გაცემის თარიღი: **19/06/2024**

ადრესატი: მარიამ ქემერტელიძე
პირადი ნომერი: 01019077585
მისამართი: ონი ს. გლოლა

ქალაქ თბილისის მუნიციპალიტეტის სსიპ - ქალაქ თბილისის მუნიციპალიტეტის ტრანსპორტისა და ურბანული განვითარების სააგენტომ განიხილა 2024 წლის 17 ივნისის № 01241691030 -16 განცხადება, რომელთან დაკავშირებითაც გაცნობებთ შემდეგს:

დაკმაყოფილდეს 2024 წლის 17 ივნისის № 01241691030-16 განცხადება და შეთანხმდეს ქალაქ თბილისში, სესილია თაყაიშვილის ქ. N 38-ში არსებულ მიწის ნაკვეთზე (საკადასტრო კოდი: 01.19.39.002.112) საგზაო მოძრაობის ორგანიზების სქემა თანდართულ ბმულზე არსებული დანართის შესაბამისად.

წარმოდგენილი საგზაო მოძრაობის ორგანიზების სქემა სააგენტოს მიერ შეთანხმდა იმ პირობით, რომ ტროტუარების ნაწილი, რომელიც მდებარეობს საკადასტრო საზღვრებში, დაიტვირთება საჯარო სერვიტუტით, ხოლო სერვიტუტის არეალის განსაზღვრა მოხდება ტროტუარის დასაწყისიდან ტროტუარის დასასრულამდე სამანქანო შესასვლელ-გამოსასვლელი გზის ჩათვლით.

სააგენტოს მიერ აღნიშნული საგზაო მოძრაობის ორგანიზების სქემა ითვლება შეთანხმებულად ქ. თბილისის მუნიციპალიტეტის სსიპ ქონების მართვის სააგენტოში აღნიშნულ სამუშაოებზე თანხმობის მისაღებად შესაბამისი განცხადების წარდგენისა და ნებართვის მიღების შემთხვევაში.

საგზაო მოძრაობის ორგანიზების სქემები შეთანხმებულია იმ პირობით, რომ სამშენებლო ტექნიკა იმოძრავებს მოქმედი სამართლებრივი დადგენილი წესით.ასევე გაცნობებთ, რომ საჭიროების შემთხვევაში, სსიპ ტრანსპორტისა და ურბანული განვითარების სააგენტო იტოვებს უფლებამოსილებას, მოითხოვოს სამუშაოების პერიოდში არსებული სიტუაციის საგზაო მოძრაობის ორგანიზების სქემის ალტერნატიული ვარიანტის წარმოდგენა.

სამუშაოების მიმდინარეობის პერიოდში, საგზაო მოძრაობის ორგანიზების დროებითი სქემის მიხედვით გათვალისწინებული საგზაო ნიშნები უნდა განთავსდეს მოძრავ დგარზე, რათა არ დაზიანდეს მიმდებარე ტერიტორიაზე არსებული ინფრასტრუქტურა.

იმ შემთხვევაში, თუ სამუშაოებისათვის საჭირო დროებითი და არსებული საგზაო ნიშნები ეწინააღმდეგება/ხელს უშლის ერთმანეთს, საჭიროა უკვე არსებული საგზაო

ნიშნები შეიფუთოს, ხოლო სამუშაოს დასრულებისთანავე დემონტაჟი უნდა გაუკეთდეს დროებით დამონტაჟებულ საგზაო მოძრაობის ორგანიზების ტექნიკურ საშუალებებს და ქუჩის სავალი ნაწილი (ყველა შეფუთული ნიშნის ჩათვლით) მოყვანილი იქნას პირვანდელ მდგომარეობაში.

დამატებით გაცნობებთ, რომ თუ მშენებლობის პერიოდში, საპროექტო ტერიტორიის მიმდებარედ, ხორციელდება სხვა სამშენებლო სამუშაოები და დროებითი საგზაო ნიშნები, რომლებიც განთავსებულია სხვა, ნებართვის მქონე, შემსრულებელი კომპანიის მიერ და კვეთს/ეწინააღმდეგება თქვენს მიერ დასამონტაჟებელ საგზაო ნიშნებს, დროებითი საგზაო ნიშნები დაიტანოთ საჭიროებისამებრ და აუცილებლობის შემთხვევაში, სამუშაოები განახორციელოთ უკვე განთავსებული დროებითი საგზაო ნიშნების გამოყენებით. ხოლო, სხვა შემსრულებლის მიერ, სამუშაოების დასრულებისა და ნიშნების დემონტაჟის შემთხვევაში, უზრუნველყოთ თქვენი საგზაო ნიშნების სრულად მონტაჟი, მოცემული პირობების შესაბამისად.

საგზაო მოძრაობის ორგანიზების სქემის ცვლილება საჭიროებს შეთანხმებას სააგენტოსთან.

გადაწყვეტილების გასაჩივრება, დაინტერესებული მხარის მიერ, შესაძლებელია ამ გადაწყვეტილების გაცნობიდან ერთი თვის ვადაში ქალაქ თბილისის მუნიციპალიტეტის მერთან (მისამართი: ჟ. შარტავას ქუჩა N7) კანონმდებლობით დადგენილი წესით.

დანართი: სსიპ - ტრანსპორტისა და ურბანული განვითარების სააგენტოს მიერ შეთანხმებული საგზაო მოძრაობის ორგანიზების სქემები იხილეთ თანდართულ ბმულზე :

https://cloud.msda.ge/index.php/s/nBQTSNkAzKjq7x0

პატივისცემით,

ვიქტორ წილოსანი

სააგენტოს უფროსი

გამოყენებულია კვალიფიციური
ელექტრონული ხელმოწერა/
ელექტრონული შტამპი

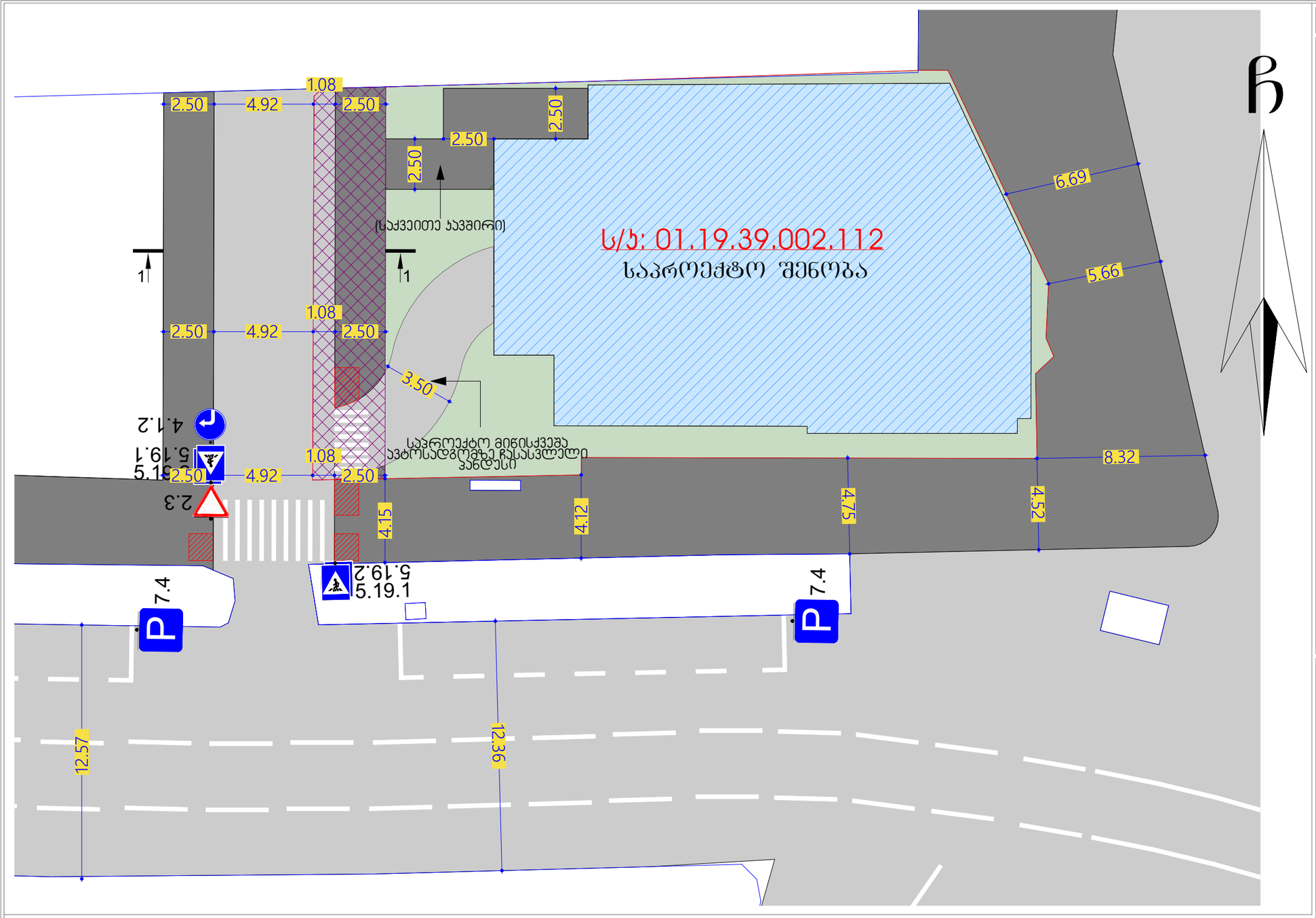

შემსრულებელი Executor	მარიამ ქემერტელიძე Mariam Kemertelidze	

საგზაო ნიშნები
Road signs

- 2.3 - 1 ცალი
- 5.19.2 5.19.1 - 2 ცალი
- 4.1.2 - 1 ცალი
- 7.4 - 2 ცალი

კვეთი I-I

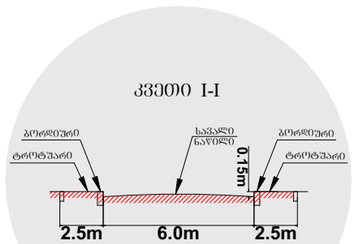

შშმ პირთა პანდუსების ზომები

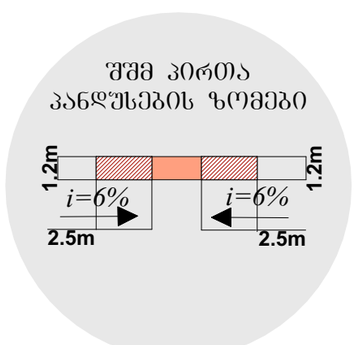

მისამართი — Address

ქალაქი თბილისი , სესილია თაყაიშვილის ქ. № 38
(ს/ჯ: 01.19.39.002.112)

პროექტის დასახელება — Project

საგზაო მოძრაობის ორგანიზების სქემა მ. 1:200
მრავალბინიანი საცხოვრებელი სახლის მშენებლობისთვის

პირობითი ნიშნები
Conditional signs

- ჭიშკარი

ექსპლიკაცია
Explication

- ტროტუარი
- შშმ პირთა პანდუსი
- სერვიტუტი
- არსებული შენობა

შემსრულებელი Executor	მარიამ ქემერტელიძე Mariam Kemertelidze	

საგზაო ნიშნები
Road signs

1.26 - 2 ცალი

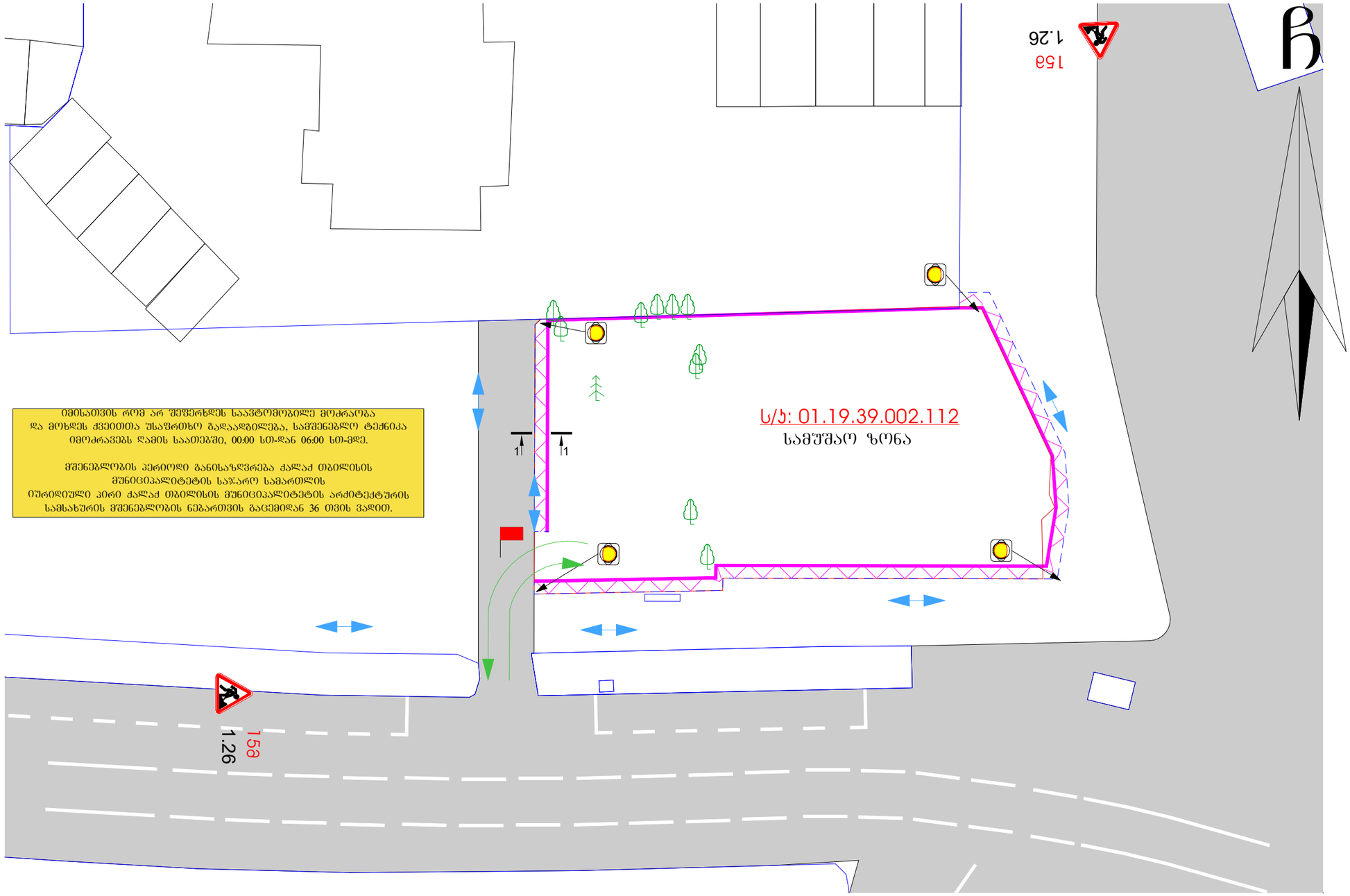

იმისათვის რომ არ შეფერხდეს საავტომობილე მოძრაობა და მოხდეს ქვეითთა უსაფრთხო გადაადგილება, სამშენებლო ტექნიკა იმოძრავებს დამის საათებში, 00:00 სთ-დან 06:00 სთ-მდე.

მშენებლობის პერიოდი განისაზღვრება ქალაქ თბილისის მუნიციპალიტეტის საჯარო სამართლის იურიდიული პირი ქალაქ თბილისის მუნიციპალიტეტის არქიტექტურის სამსახურის მშენებლობის ნებართვის გაცემიდან 36 თვის ვადით.

მისამართი
Address

ქალაქი თბილისი , სესილია თაყაიშვილის ქ. № 38
(ს/ჯ: 01.19.39.002.112)

პროექტის დასახელება
Project

საგზაო მოძრაობის ორგანიზების დროებითი სქემა
(მშენებლობის პერიოდში) მ. 1:300
მრავალბინიანი საცხოვრებელი სახლის მშენებლობისთვის

პირობითი ნიშნები
Conditional signs

- მედროშე 1 ადამიანი
- სამშენებლო ტექნიკის მოძრაობის მიმართულება
- საქვეითო ნაკადის მოძრაობის მიმართულება
- ყვითელი ციმციმა 4 ც.
- სამშენებლო ღობის ძოლგა
- სამშენებლო ღობე

შენიშვნა
Note

დროებითი სქემა შედგენილია „ოდმ 218.6.014-2014“ და საქართველოს კანონის საგზაო მოძრაობის შესახებ -ის მოთხოვნებით

1. გამაფრთხილებელი ზონის სიგრძე შეადგენს 50მ-ს.
2. არსებული სიტუაციიდან გამომდინარე განლეკნის და გუშერული ზონები არ ეწყობა.
3. ქვეითთა უსაფრთხო მოძრაობა უზრუნველყოფილია ძოლგებით და მოაჯირებით დროებითი ღობით. მედროშე კი მიუთითებს მცირეტვირთამწეობის სატვირთო ავტომობილს სქემაზე აღნიშნულ მისთვის განკუთვნილ მიმართულებას

კვეთი I-I

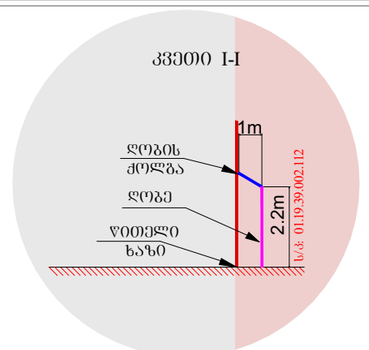



შემსრულებელი Executor	მარიამ ქემერტელიძე Mariam Kemertelidze	

საგზაო ნიშნები
Road signs

1.26	- 2 ცალი
3.10	- 2 ცალი
5.19.2 / 5.19.1	- 2 ცალი

მისამართი
Address

ქალაქი თბილისი , სესილია თაყაიშვილის ქ. № 38
(ს/კ: 01.19.39.002.112)

პროექტის დასახელება
Project

სამშენებლო ღობის მონტაჟი-დემონტაჟის პერიოდში საგზაო მოძრაობის ორგანიზების დროებითი სქემა მ. 1:300
მრავალბინიანი საცხოვრებელი სახლის მშენებლობისთვის

პირობითი ნიშნები
Conditional signs

- მედროშე 1 ადამიანი
- სამშენებლო ტექნიკის მოძრაობის მიმართულება
- საქვეითო ნაკადის მოძრაობის მიმართულება
- ყვითელი ციმციმა 4 ც.
- სასიგნალე ლენტი

შენიშვნა
Note

დროებითი სქემა შედგენილია „ოდმ 218.6.014-2014“ და საქართველოს კანონის საგზაო მოძრაობის შესახებ -ის მოთხოვნებით

1. გამაფრთხილებელი ზონის სიგრძე შეადგენს 50მ-ს.
2. არსებული სიტუაციიდან გამომდინარე განდევნის და ბუფერული ზონები არ ეწყობა.
3. ერთი მედროშე მიუთითებს მცირეტვირთამწეობის სატვირთო ავტომობილს სქემაზე აღნიშნულ მისთვის განკუთვნილ მიმართულებას.

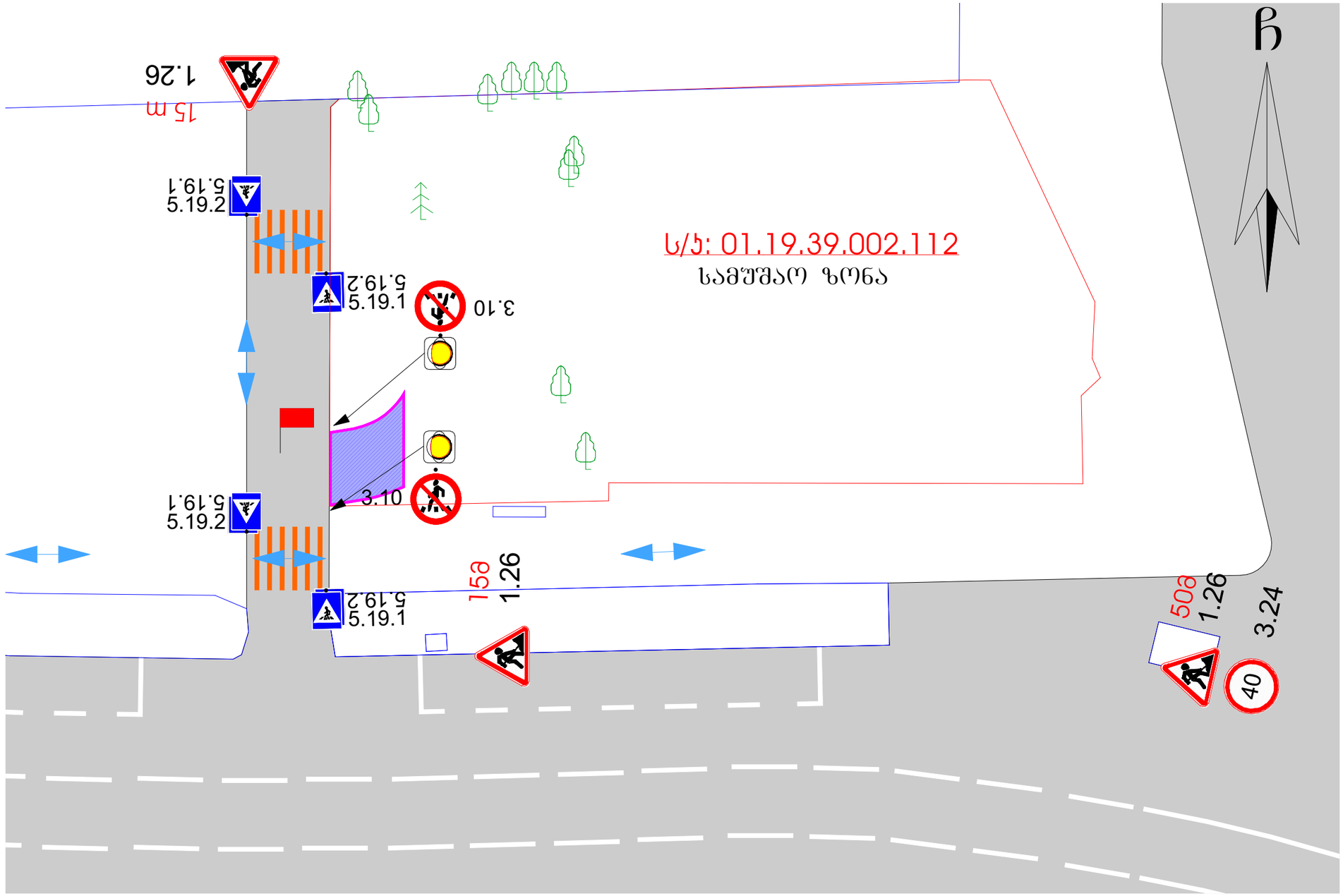

მომსრულებელი Executor	მარიამ ქემერტელიძე Mariam Kemertelidze

საგზაო ნიშნები
Road signs

1.26	- 3 ცალი
3.24	- 1 ცალი
3.10	- 2 ცალი
5.19.2 5.19.1	- 4 ცალი

მისამართი
Address

ქალაქი თბილისი , სესილია თაყაიშვილის ქ. № 38
(ს/ჯ: 01.19.39.002.112)

პროექტის დასახელება
Project

საგზაო მოძრაობის ორგანიზების დროებითი სქემა
(შესასვლელ-გამოსასვლელი გზის მოწყობა) მ. 1:200
მრავალბინიანი საცხოვრებელი სახლის მშენებლობისთვის

პირობითი ნიშნები
Conditional signs

- მედროშე 1 ადამიანი
- სამშენებლო ტექნიკის მოძრაობის მიმართულება
- საქვეითო ნაკადის მოძრაობის მიმართულება
- ქვეითელი ცემცემა 2 ც.
- სასიგნალე ლენტი

შენიშვნა
Note

დროებითი სქემა შედგენილია „ოდმ 218.6.014-2014“ და საქართველოს კანონის საგზაო მოძრაობის შესახებ -ის მოთხოვნებით

1. გამაფრთხილებელი ზონის სიგრძე შეადგენს 50მ-ს.
2. არსებული სიტუაციიდან გამომდინარე განლევნის და ბუფერული ზონები არ ეწყობა.
3. დაცულია ქვეითთა უსაფრთხო და შეუფერხებელი გადაადგილება. მათ უსაფრთხო მოძრაობას უზრუნველყოფს ერთი მედროშე, რომელიც მოუთითებს ქვეითებს სქემაზე აღნიშნულ მათთვის განკუთვნილ მიმართულებას.

ექსპლიკაცია
Explication

მოსაწყობი შესასვლელი-გამოსასვლელი გზა

