ქ.თბილისი, ვარკეთილი-3 I მ/რ, №13 და №15 კორპუსების მიმდებარედ, შ.პ.ს "ანა"-ს საკუთრებაში არსებული, 1248 კვ.მ. არასასოფლო-სამეურნეო დანიშნულების მიწის ნაკვეთის და მიმდებარე ტერიტორიის ტოპოგრაფიული გეგმა

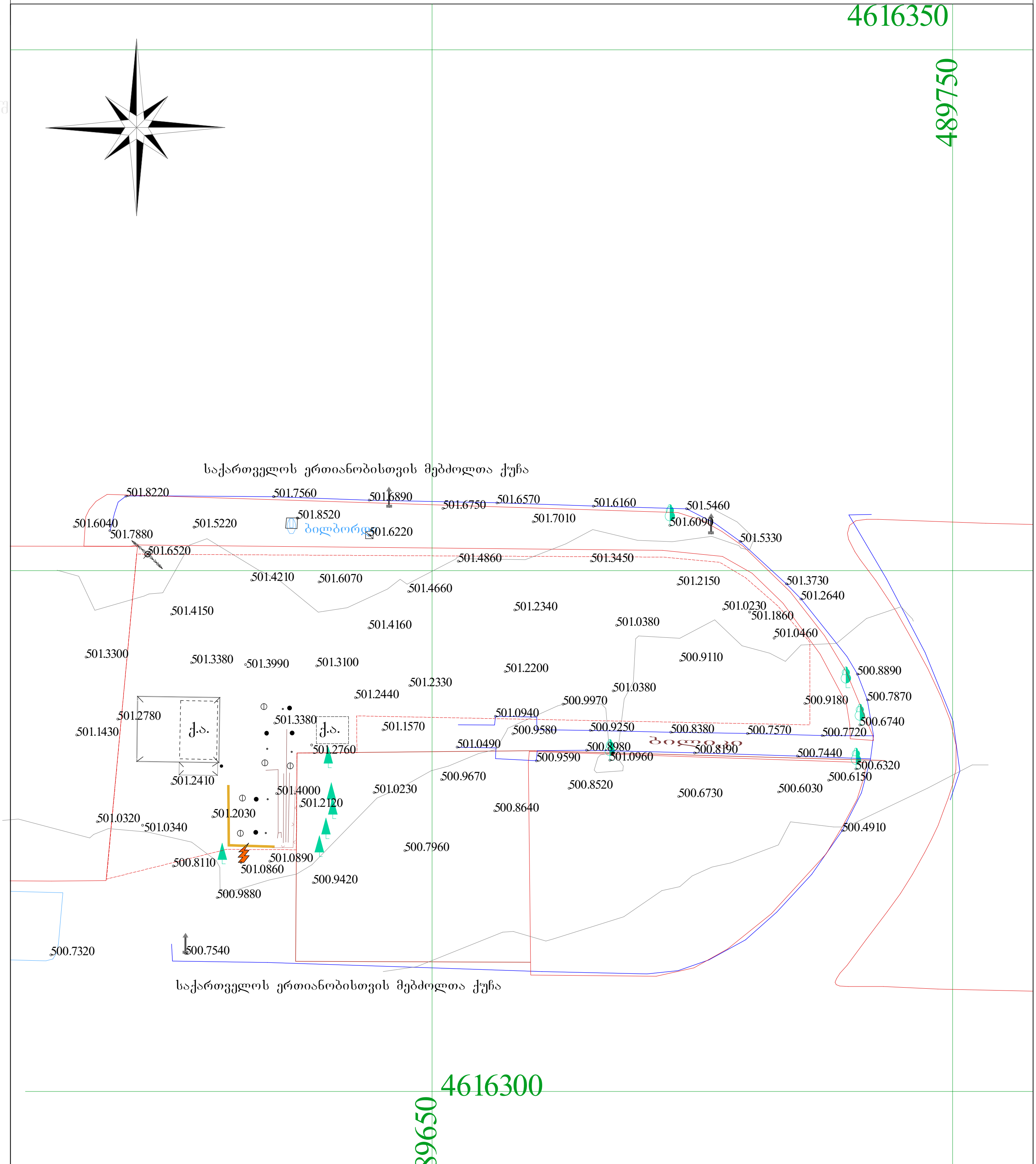

0.00 0.00 თ საერთაშორისო კოორდინატთა სისტემა

- ბორდიულ
- ხე
- რეზერვუარის
- ჯარქველი
- საგზაო ნიშანი
- ელ. ბოძი
- სარეკლამო ბილბორდი
- რეგისტრირებული საზღვარი
- მომიჯნავე რეგისტრაცია
- შენობა
- ფარდული
- კედელი
- სეტკის ღობე
- მეხამრიდი

დამკვეთი: შ.პ.ს. "ანა"	UNITED GEORGIA		
ტოპოგრაფიული გეგმა	დირექტორი		ნ.ხვითარია
ავტოგასამართი სადგური ქ.თბილისი, ვარკეთილი-3 I მ/რ 13 და 15 კორპუსების მიმდებარედ ს/კ 01.19.20.001.030	არქიტექტორი		დ.ვერულავა
	შეასრულა		დ.ვერულავა

სტადია	მასშტაბი	ფურცელი	ფორმატი
მ.პ.	1:100	ა-2	A-3

ქ.თბილისი, ვარკეთილი-3 I მ/რ, №13 და №15 კორპუსების მიმდებარედ, შ.პ.ს "ანა"-ს საკუთრებაში არსებული, 1248 კვ.მ. არასასოფლო-სამეურნეო დანიშნულების მიწის ნაკვეთზე განთავსებული ავტოგასამართი სადგურის არსებული გენ.გეგმა

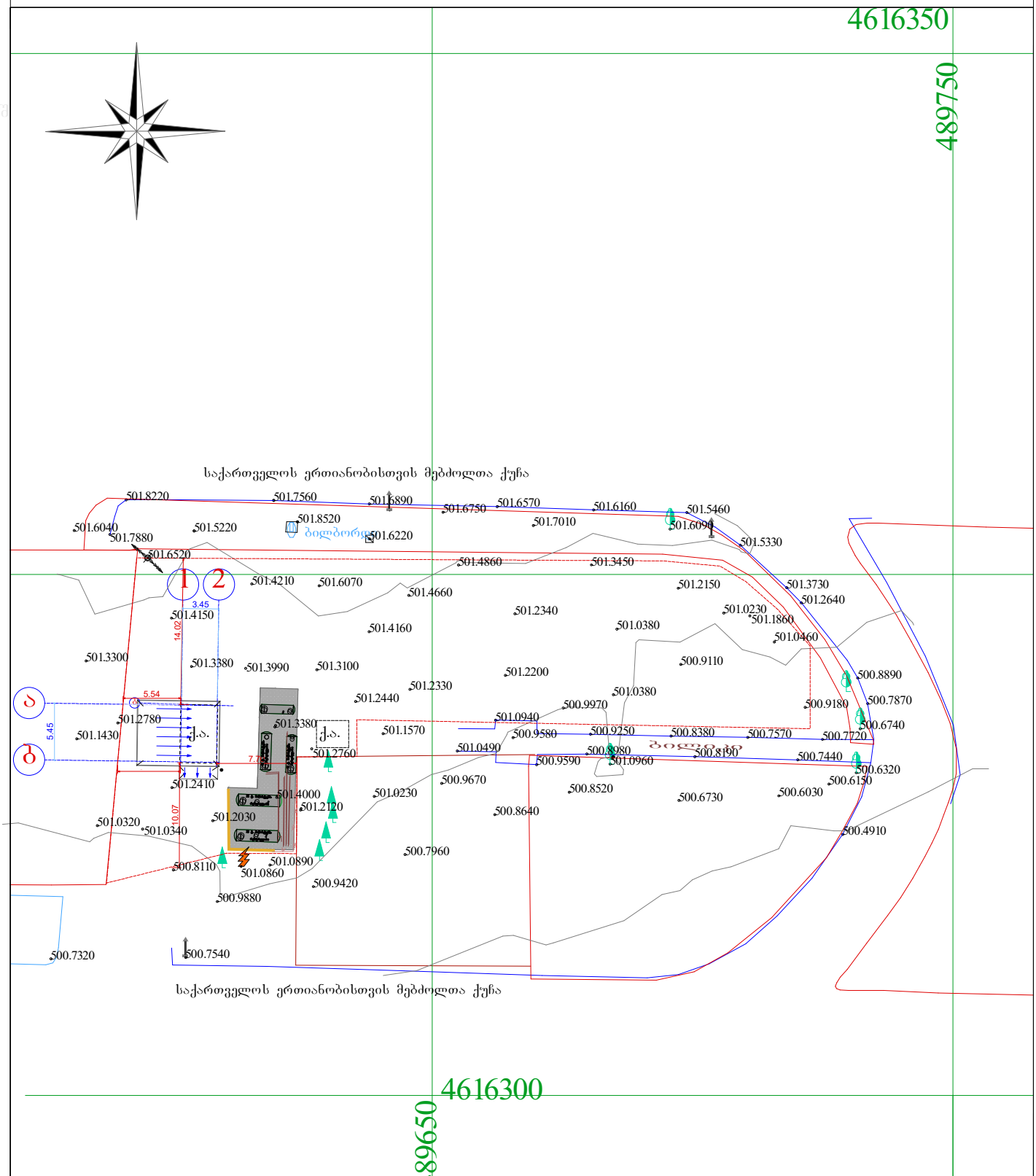

საერთაშორისო კოორდინატთა სისტემა	ბორდიული ქვე რეზერვუარი ჭარქველი საგზაო ნიშანი ელ. ბოძი სარეკლამო ბილბორდი	რეგისტრირებული საზღვარი მომიჯნავე რეგისტრაცია შენობა ფარდული კედელი სეტკის ღობე მეხამრიდი	შ.პ.ს. "ანა"	UNITED GEORGIA	
			ტოპოგრაფიული გეგმა	დირექტორი	ნ.ხვითარია
			ავტომგასამართი სადგური ქ.თბილისი, ვარკეთილი-3 I მ/რ 13 და 15 კორპუსების მიმდებარედ ს/კ 01.19.20.001.030	არქიტექტორი	დ.ქორქოლაშა
				შესრულა	დ.ქორქოლაშა
			ავტოგასამართი სადგური გენ-გეგმა	სტადია	მასშტაბი / ფურცელი / ფორმატი
				მ.პ.	1:100 / ა-2 / A-3

ქ.თბილისი, ვარკეთილი-3 I მ/რ, №13 და №15 კორპუსების მიმდებარედ, შ.პ.ს "ანა"-ს საკუთრებაში არსებული, 1248 კვ.მ. არასასოფლო-სამეურნეო დანიშნულების მიწის ნაკვეთზე განთავსებული ავტოგასამართი სადგურის საპროექტო გენ.გეგმა

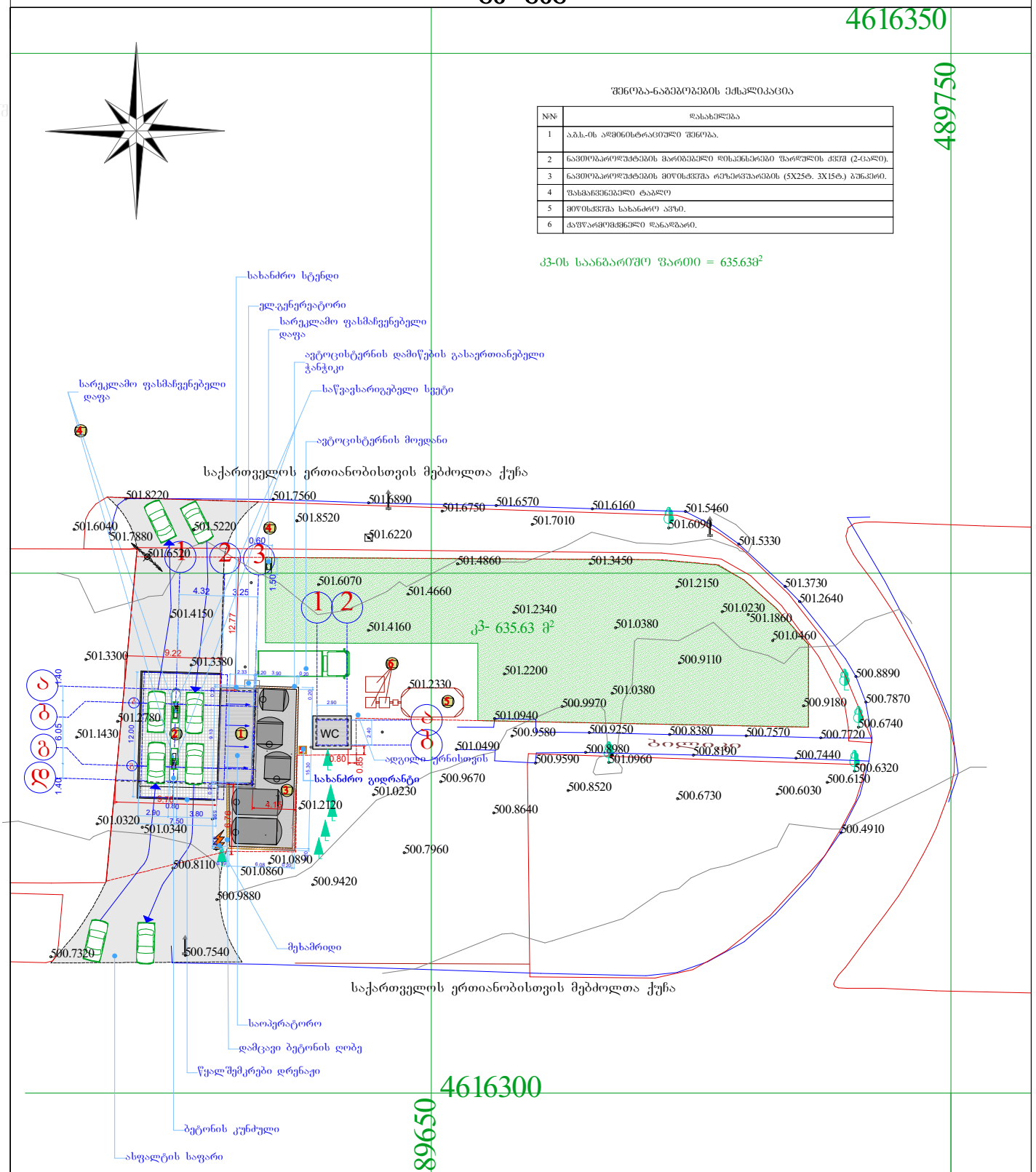

შ.პ.ს. "ანა"	დამკვეთი:	UNITED GEORGIA	
ტოპოგრაფიული გეგმა	დირექტორი		ნ.ხვითარია
ავტომასამართი სადგური ქ.თბილისი, ვარკეთილი-3 I მ/რ 13 და 15 კორპუსების მიმდებარედ ს/კ 01.19.20.001.030	არქიტექტორი		დ.ჯაფარიძე
	შესრულა		დ.ჯაფარიძე
ავტომასამართი სადგური გენ.გეგმა	სტადია	მასშტაბი	ფურცელი	ფორმატი
	შ.პ.	1:100	ა-2	A-3