საპროექტო დოკუმენტაცია

არქიტექტურული ნაწილი

ჭრილები

1 ჭრილი (1-1) 1:150დ-01 - 1:50

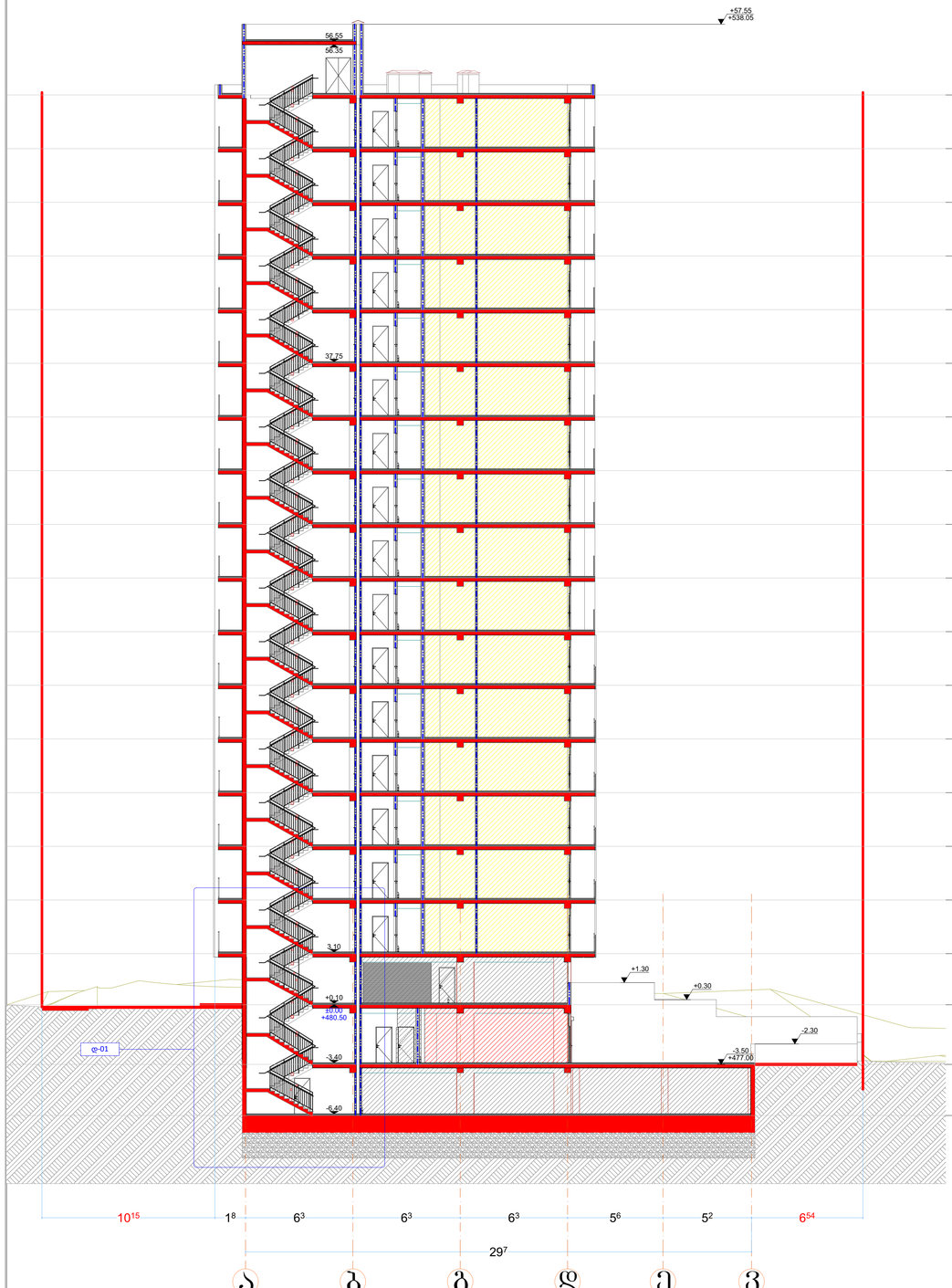

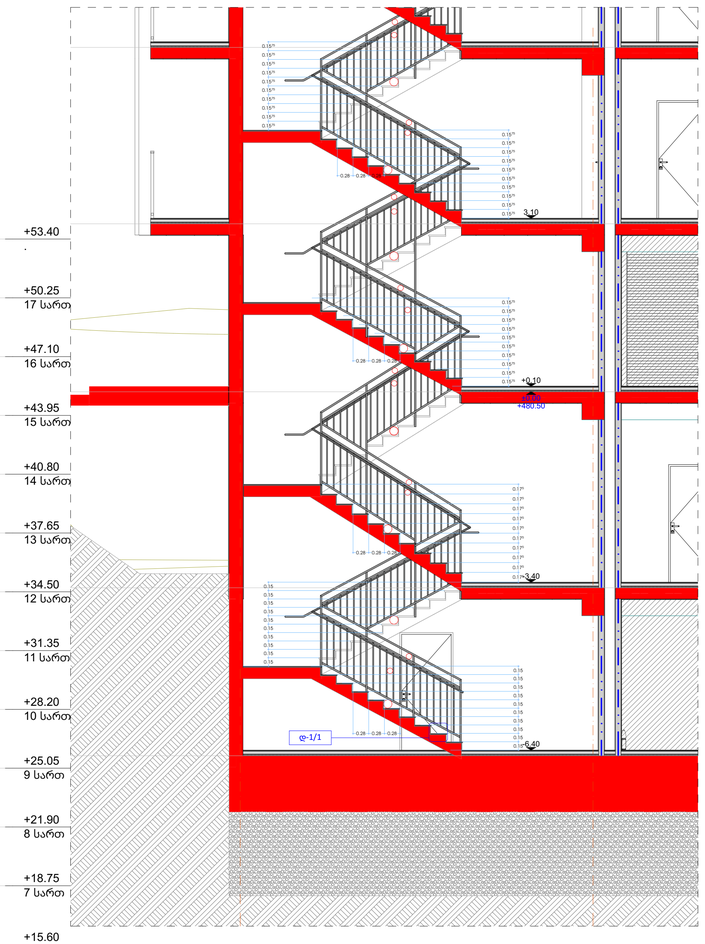

დ-1/1 - 1:2



დ-02 - 1:20

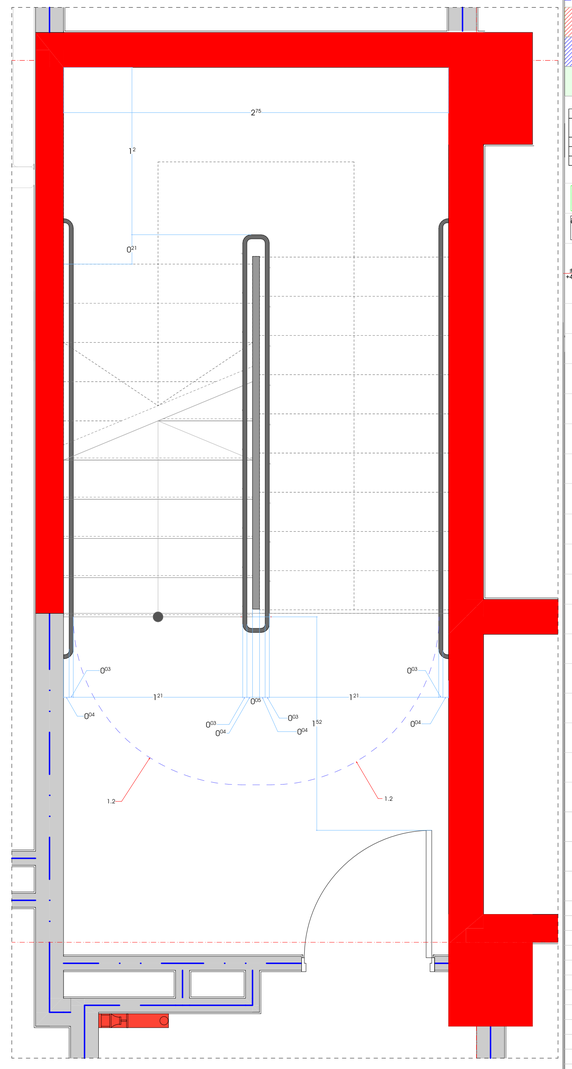

1:150, 1:50, 1:2, 1:20 ფორმატი :**A-1**

ექსპლიკაცია

- საკადასტრო საზღვარი
- მომავალი საკადასტრო საზღვარი
- განაშენიანების საზღვარი მინიმალი
- ცენტრშეფარვის ხაზი სიმწ. 120წ.
- ცენტრშეფარვის ხაზი სიმწ. 60წ.
- საცხოვრებელი ზედაპირი
- საქმიანი ზედაპირი
- შტაბიანი ზედაპირი

ბინები

№	სტუ-2	დაკვეთილობის ტიპი
	დფ-5	დაკვეთილობის ტიპორეფ.
საერ: 72,5 м2		საცხოვრებელი ფართი
საშ: 3,7 м2		საერთო სამეურნეო ფართი
ჯამი: 76,2 м2		საერთო ფართი

- გასასვლელის განათებული ნიშანი
- გასასვლელის ნიშნების განთავსების ადგილი.
- მოქმედი იატაკის ნიშნული
- კონსტრუქციული ზედა ნიშნული
- ±0.00 +456.77 / +0.10 +456.87
- აბსოლიტური ნული
- სახანძრო ღილაკი
- საგანგაშო ხმოვანი განგაშის საკომუნიკაციო სისტემა
- ავარიული განათება
- ორმხრივი კავშირის სისტემა
- სახანძრო მილიგარების სისტემა
- ხელის ცეცხლმაქრი
- საკომუნიკაციო განგაშის სისტემა
- ბუნარული განაცვების კვამლის კონტროლის სისტემა
- ავტო სამუხეი სისტემა
- ცეცხლისა და კვამლის აღმომჩენი სისტემა

არ. დასახელება

არქიტექტურული სახლი
ს.ა. 01.72.14.036.740

დამკვეთი/მშენებელი

არქიტექტორი	ა.ჩქვანიშვილი	
მშენებელი	ა.ჩქვანიშვილი	

ნახაზის დასახელება

ჭრილი (1-1), -

37

გ1 გამშლა ა-დ ღერძებში 1:100

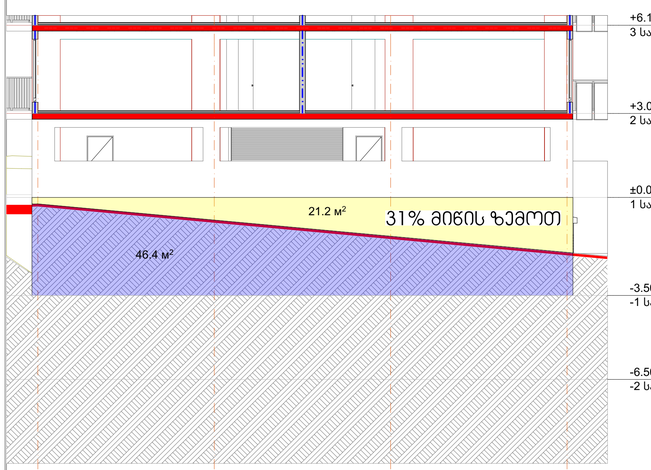

გ2 გამშლა 10-1 ღერძებში 1:100

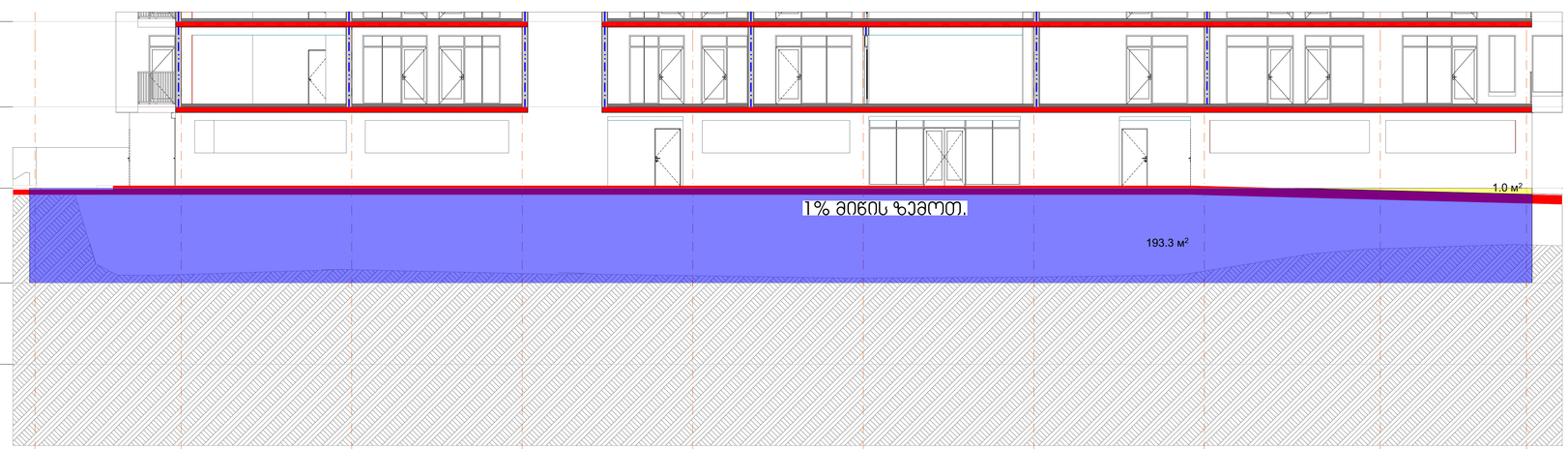

გ3 გამშლა დ-ა ღერძებში 1:100

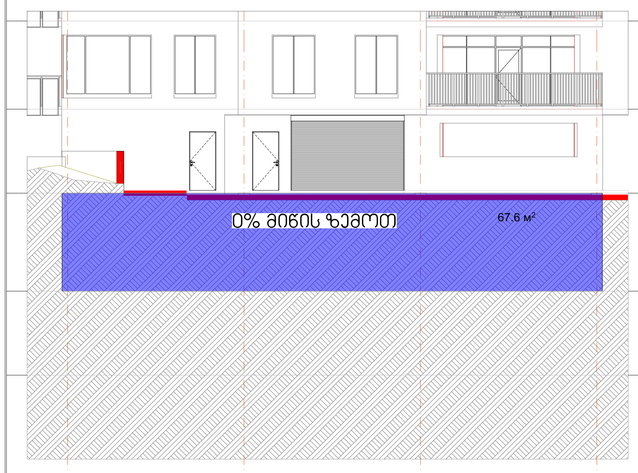

გ4 გამშლა 1-10ღერძებში 1:100

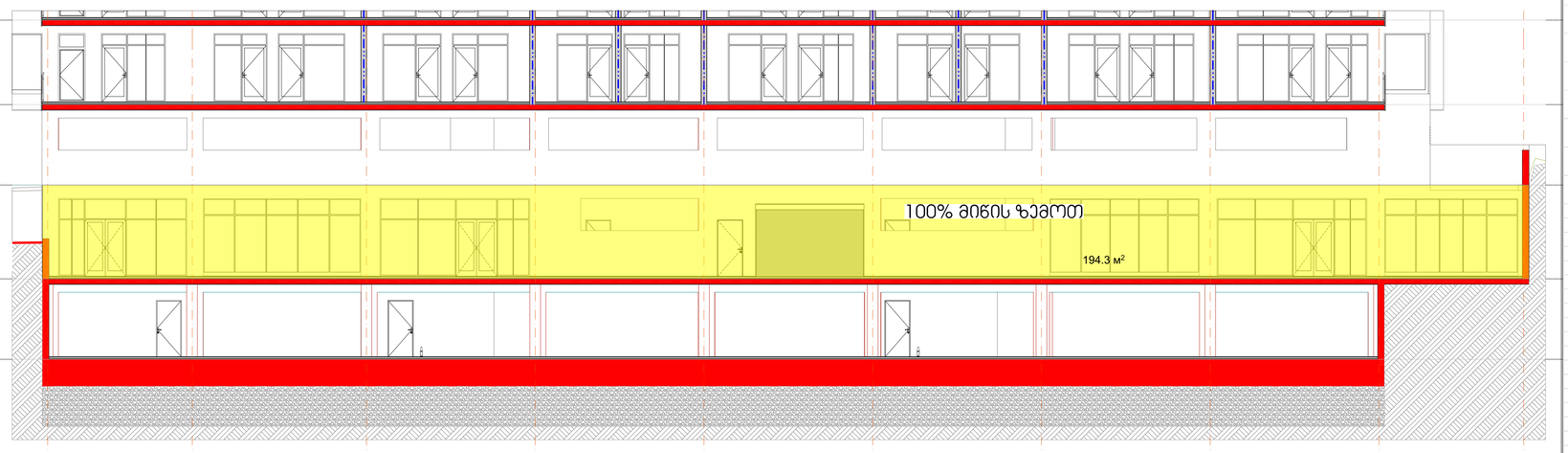

წარმოდგენილი სართულის მიწის ზემოთ ამოწევის საშუალო მაჩვენებელი წარმოადგენს 33% . აღნიშნულიდან გამომდინარე სართული მიწის ზემოთ ამოწეულია 3.5მX33%=1.16 მ

ა3) მიწისქვეშა სართული – სართული, რომლის ჭერის მიწის ზედაპირიდან ამოწევის საშუალო სიმაღლე 1,8 მეტრს არ აღემატება;

1:100 ფორმატი :A-1

ექსპლიკაცია

- საკადასტრო საზღვარი
- მიმდინარე საკადასტრო საზღვარი
- განსაზღვრულზე ხედვა მანძილი
- ცეცხლგამძლე ხარისხი 120წ.
- ცეცხლგამძლე ხარისხი 60წ.
- საცხოვრებელი ზედაპირი
- საქმიანი ზედაპირი
- შენაერთ საფარი

ბინათა ცხრილი

№	სტუ-2	ფდნ-5
საერ: 72,5 მ2		
სააზ: 3,7 მ2		
ჯამი: 76,2 მ2		

- საერთო ზედაპირის ფართი
- საერთო ზედაპირის განაწილების ფართი

EXIT გასასვლელის გადაფარული ნიშანი

გასასვლელი EXIT გასასვლელის ნიშანის განთავსების ადგილი.

მოქნილი ონკანის ნიშნული

კონსტრუქციული ზედა ნიშნული

±0.00 +456.77 +0.10 +456.87

აბსოლიტური ნულის

- სახანძრო ღილაკი
- საგანგებო ხმოვანი განგაშის საკომუნიკაციო სისტემა
- ავარიული განათება
- ორმხრივი კავშირის სისტემა
- სახანძრო მილსადგარების სისტემა
- ხელის ცეცხლმაქრი
- საკომუნიკაციო განგაშის სისტემა
- ბუნებრივი გაბოლილების კვამლის კონტროლის სისტემა
- ავტო სამუხრუჭი სისტემა
- ცეცხლისა და კვამლის აღმომჩენი სისტემა

პრ. დასახელება

მრავალბინიანი საცხოვრებელი სახლი
ს.ა. 01.72.14.036.740

დამკვეთი/მშენებელი

პროექტორი	ბ.ჩქვეტიაშვილი	
შემსრულებელი	ბ.ჩქვეტიაშვილი	

ნახაზის დასახელება

გამშლა ა-დ ღერძებში, გამშლა 10-1 ღერძებში, გამშლა 1-10ღერძებში, გამშლა დ-ა ღერძებში

2 ჭრილი (2-2) 1:150

3 საატომობილო პანდუსის განშლა 1:150

1:150 ფორმატი :A-1

ექსპლიკაცია

- საკადასტრო საზღვარი
- მიმდინარე საკადასტრო საზღვარი
- განაშენიანების ხაზი
- ცენტრმეწყვილის ხაზი 120წ.
- ცენტრმეწყვილის ხაზი 60წ.
- საცხოვრებელი ზედაპირი
- საქმიანი ზედაპირი
- მწვანე საფარი

აღსანიშნი

ბინის №	სტუ-2	დაკვეთილობის ტიპი
	ფდნ-5	დაკვეთილობის დონეზე
საერ: 72,5 м2		საერთო ფართი
საშ: 3,7 м2		საერთო ფართი
ჯამი: 76,2 м2		საერთო ფართი

- გასასვლელის განათებული ნიშანი
- გასასვლელის ნიშანის განთავსების ადგილი.
- მოქმედი იატაკის ნიშნული
- კონსტრუქციული ზედა ნიშნული
- ±0.00 +456.77 / +0.10 +456.87
- აბსოლიტური ნული
- სახანძრო ტიპიკი
- საგანგებო ხმოვანი განგაშის საკომუნიკაციო სისტემა
- ავარიული განათება
- ორმხრივი კავშირის სისტემა
- სახანძრო მილიგარების სისტემა
- ხელის ღილაკიანი
- საკომუნიკაციო განგაშის სისტემა
- ბუნარული განაცვების კვამლის კონტროლის სისტემა
- ავტო სამუშაო სისტემა
- ცეცხლისა და კვამლის ავტომატური სისტემა

არ. დასახელება

არქიტექტურული სასტუმრო-სავაჭრო სახლი
ს.ა. 01.72.14.036.740

დამკვეთი/მშენებელი

არქიტექტორი	გ.ჩაჩანიშვილი
გამსინჯველა	გ.ჩაჩანიშვილი

ნახაზის დასახელება

ჭრილი (2-2), საატომობილო პანდუსის განშლა

39