საპროექტო ტერიტორიის ტოპო გეგმა
მ. 1:500

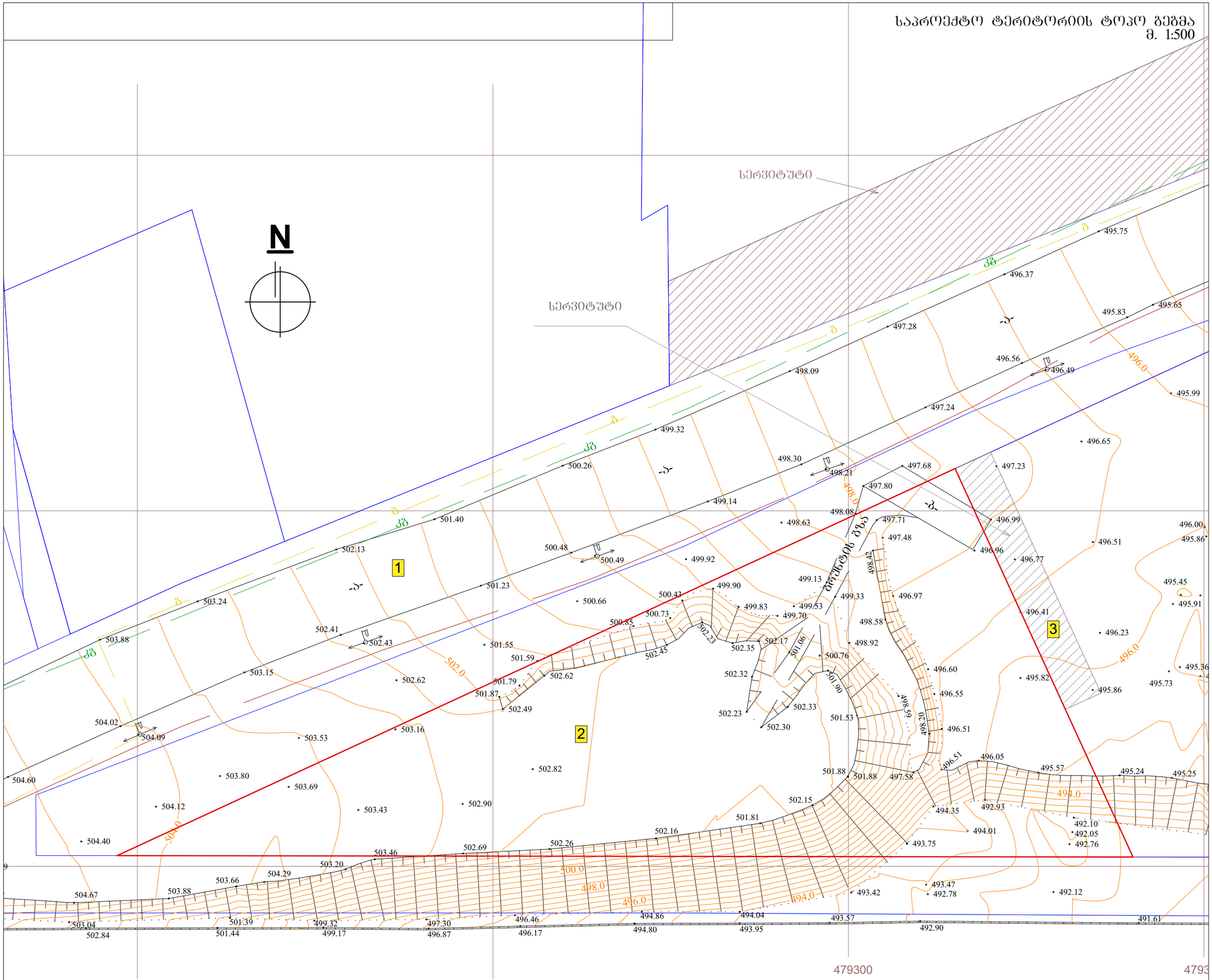

ფორმატი A-3	თბილისი 2020წ.	ფაილის სახელი
	დაკვეთა №	

შენობა ნაგებობის შუნჭცია:

მრავალბინიანი საცხოვრებელი სახლი

საპროექტო ტერიტორიის ტოპო გეგმა

ექსპლიკაცია

1. მთ.გზა
2. საპროექტო ტერიტორია
3. სერვიტუტი

პირობითი ნიშნები:

- ნაკვეთის საზღვარი
- ჭრილის ხაზი
- არქიტექტურული ნიშნული

დამკვეთი: შპს "სოლი"

მისამართი:
ქ. თბილისი, დასახლება დიდი დიღომი, II და III მიკრო/რაიონი შორის, ყოფილი ტელევიზორების ქარხნის მიმდებარედ. საკ. კოდი: (01.10.06.001.258)

თარიღი	25/03/2020წ.
კორექტირება	

№	კორექტირება	თარიღი
1		
2		
3		
4		
5		
6		

საპროექტო ორგანიზაცია

თანამდებობა	გვარი	ხელმოწერა
დირექტორი	გ. ბენდელიანი	
არქიტექტორი	გ. ბენდელიანი	
არქიტექტორი	დ.კომახიძე	
შემსრულა		

საპროექტო ლიტერა	მისამართი
BIJI ARCHITECTURE	ქ. თბილისი მ.შარვაშიძის 1ა
	TEL: 595 55-35-74 599 75-28-88

A-010

		A.12
თარიღი	25/03/2020წ.	
სტადია	ფორმატი	შეცდომები
პროექტი	A-3	

საპროექტო ბენ.ბეგმა
მ. 1:500

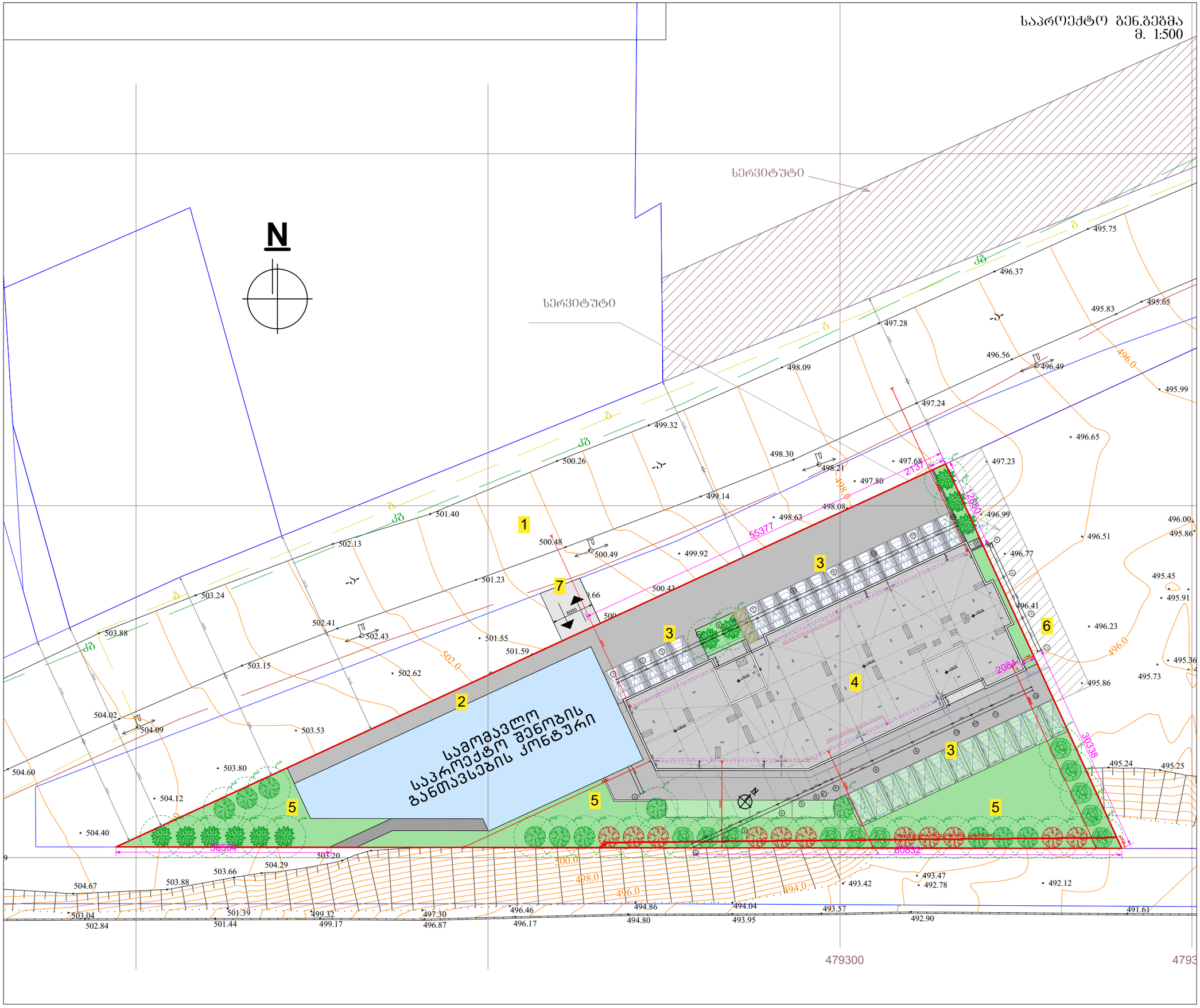

ფორმატი A-3	თბილისი 2020წ.		ფაილის სახელი
	დაკვეთა №		

შენობა ნაგებობის დასახელება:

მრავალბინიანი საცხოვრებელი სახლი

საპროექტო ბენ.ბეგმა

ექსპლიკაცია

1. მთ.გზა
2. საპროექტო ტერიტორია
3. ღია ავტოსადგომი
4. საპროექტო შენობა
5. ეზო-გამწვანება
6. სერვიტუტი
7. შესასვლელი ნაკვეთზე
8. სამომავლო შენობის განთავსების კონტური

პირობითი ნიშნები:

- ნაკვეთის საზღვარი
- ჭრილის ხაზი
- არქიტექტურული ნიშნული

დამკვეთი: შპს "ხოლი"

მისამართი:
ქ. თბილისი, დასახლება დიდი დიღომი, II და III მიკრო/რაიონი შორის, ყოფილი ტელევიზორების ქარხნის მიმდებარედ. საკ. კოდი: (01.10.06.001.258)

საპროექტო ორგანიზაცია

თანამდებობა	გვარი	ხელმოწერა
დირექტორი	გ. ბენდელიანი	
არქიტექტორი	გ. ბენდელიანი	
არქიტექტორი	დ.კომახიძე	
შემსრულა		

საპროექტო ლოგო	მისამართი
BIJI ARCHITECTURE	ქ. თბილისი მ.შავთველის ს.
	TEL: 595 55-35-74 599 75-28-88

A-011

		A.13
თარიღი	15/06/2024წ.	
სტადია	ფორმატი	შეცდომები
პროექტი	A-3	

თბილისის არქიტექტურა

ქალაქ თბილისის მუნიციპალიტეტის საჯარო სამართლის იურიდიული პირი

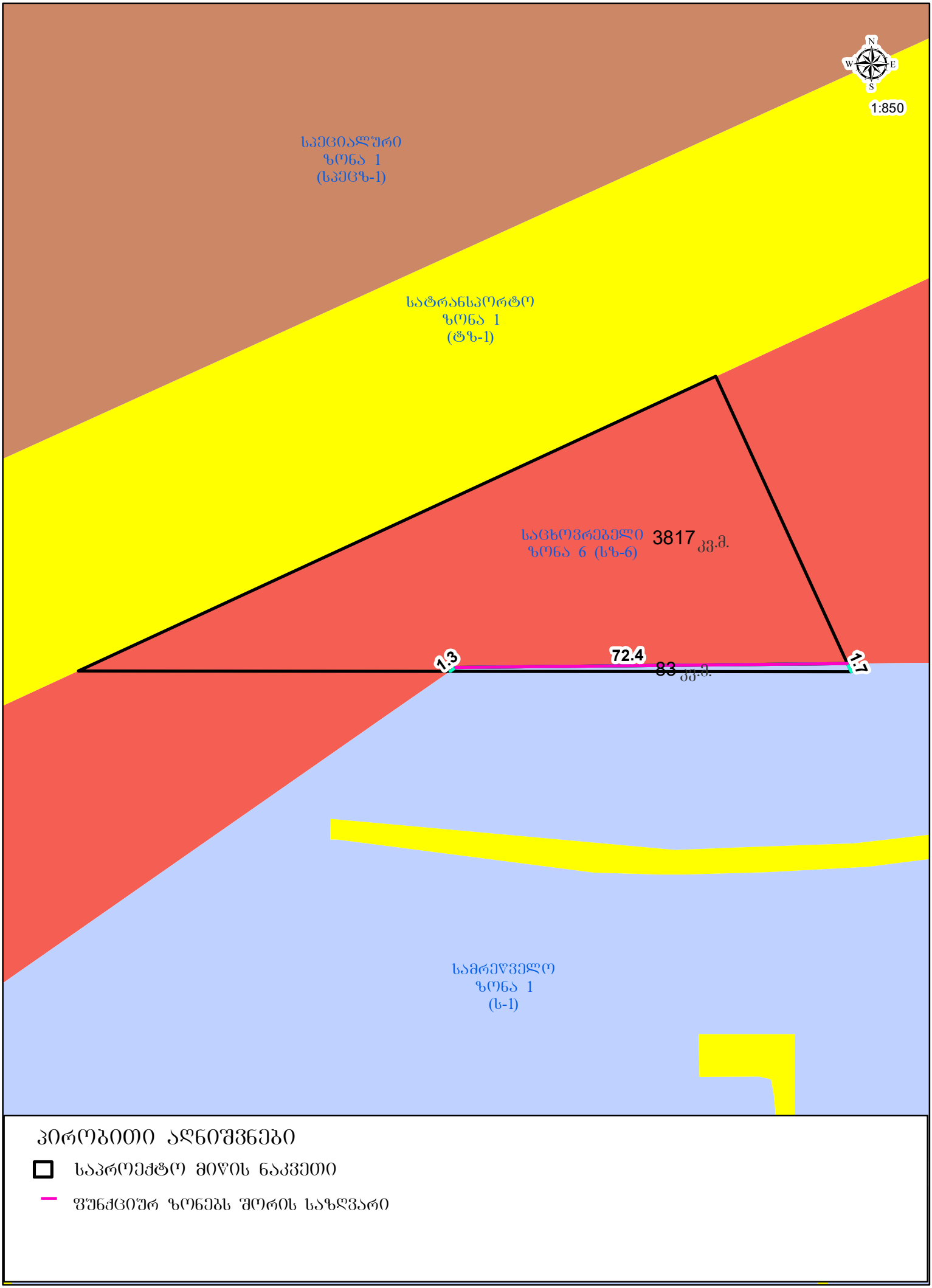

პირობითი აღნიშვნები

- საპროექტო მიწის ნაკვეთი
- შენაქციურ ზონებს შორის საზღვარი

მიწის ნაკვეთის ტოპოგრაფიული გეგმა

New Point

ქალაქი თბილისი, დასახლება დიდი დიღომი, II და III მიკრო/რაიონს შორის,
ყოფილი ტელევიზორების ქარხნის მიმდებარედ (ნაკვეთი 01/079) (ს/კ: 01.10.06.001.258)
მოქ. ლევან ჯოხაძის (პ/ნ: 01019005822) საკუთრებაში არსებული 3900 კვ.მ. არასასოფლო-სამეურნეო
დანიშნულების მიწის ნაკვეთის და მისი მიმდებარე ტერიტორიის ტოპოგრაფიული

გეგმა



პირობითი აღნიშვნები

WGS 1984-ის კოორდინატთა სისტემის UTM პროექცია

ობ	საცხ. შენობა	ხის ღობე	წყალგაყვანილობა
ან	არასაცხ. შენობა	ღობე	გაზი
	დარღვული მშენებარე შენობა	ქვის კედელი	კანალიზაცია
	წიწვოვანი ხე	კედელი	სანიაღვრე
	ფოთლოვანი ხე	ფლატე	კავშირგაბმულობა
	ხელაკნძროვანი მცენარე/ პალმა	რკინიგზა	ელ. ქსელები
	გარე განათება	სამეთვალყურეო ჭები	გათბობა
		ელ. გადამცემი ხაზი	

შენიშვნა: 1) გეგმაზე დატანილია საჯარო რეესტრში რეგისტრირებული ნაკვეთის საზღვრები
2) ვინაიდან გეგმაზე დატანილია მხოლოდ რეგისტრირებული მიწისქვეშა კომუნიკაციები მათი მდებარეობების დაზუსტება მოხდეს ყველა კომუნიკაციის წარმომადგენლებთან

შპს „ნიუ პოინტ“
საქართველო, თბილისი, საბურთალოს ქ. №44;
ტელ: +995 32 2945808; მობ: 557 704433;
Ltd „NewPoint“
44 saburTalo street, Tbilisi, Georgia,
tel: +995 32 2945808; cell phone: +995 557 704433;
www. newpoint.ge
info@newpoint.ge

დირექტორი:		გ. კირკიტაძე
აზომა:		ვ. ვირსალაძე
დახაზა:		ნ. კობაიძე
მაშტაბი: 1:500	ფორმატი: A2	05/11/2018 წ.