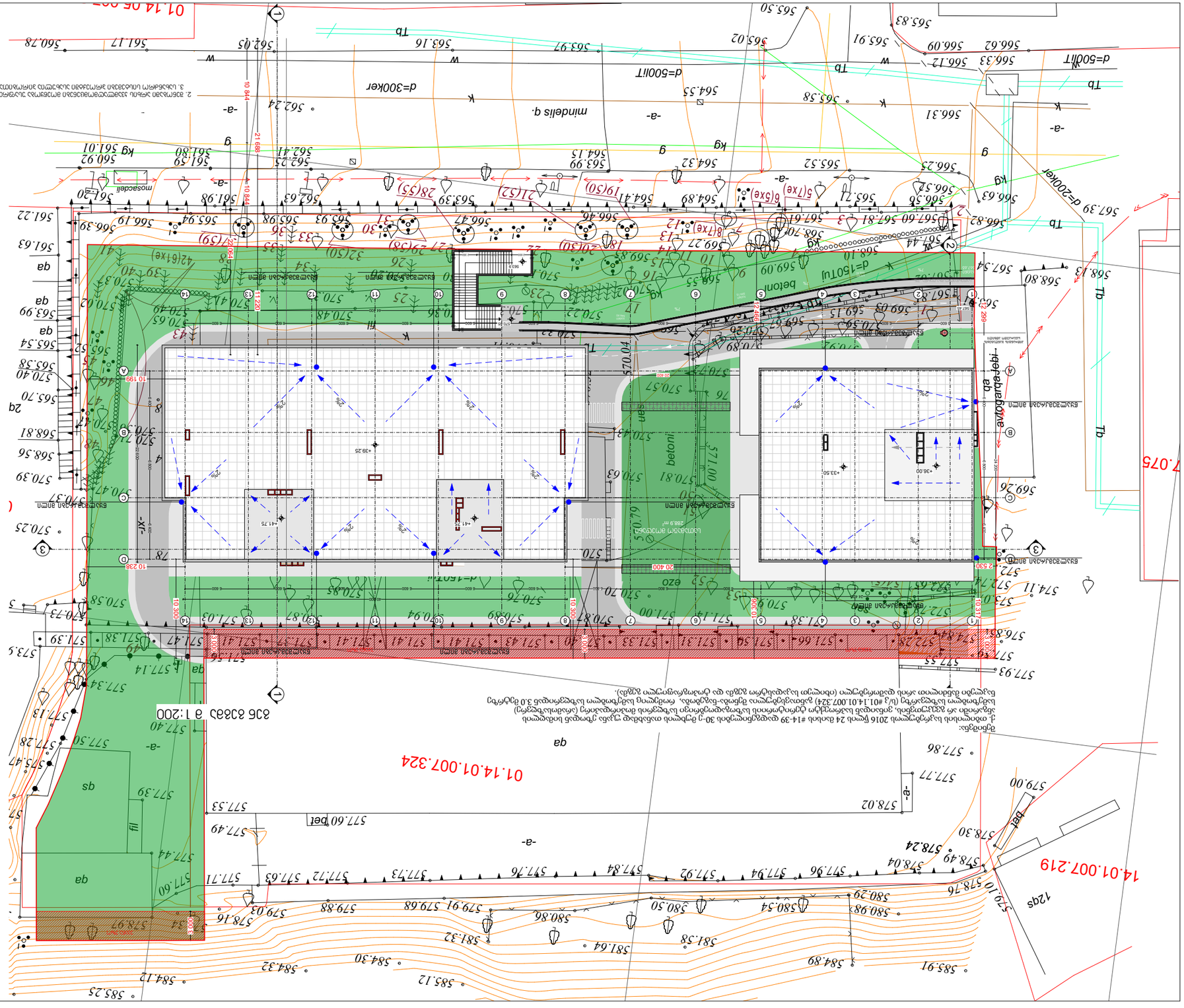

1. ნახაზის ზომები მოცემულია მილიმეტრებში, თუ სხვა არ არის მითითებული.
2. ზემო ნიშნული მოცემულია ბალტიის სისტემაში, ნიველირების რეპერი - ნაგებობა. ორთოფოტო გადაღებულია 2016 წლის 24 მაისის #14-39 დრონით, ფრენის სიმაღლე 150 მ, ფრენის ორიენტაცია ჩრდილოეთ-სამხრეთის მიმართულებით, გრძივი გადაფარვა 80%, განივი გადაფარვა 70%, ფრენა განხორციელდა ფოტოგრაფიული კამერით Sony ILCE-6000 (ობიექტივი 16 მმ), ფრენის სიზუსტე (ხ/ა #01.14.01.007.324) გადაიზომება ნაგებობა-ნაგებობის ან ნაგებობის ცენტრიდან ცენტრამდე. ფოტოგრამეტრიული ნაკვეთები შესრულებულია 3.0 ტექნიკური ინსტრუქციის მოთხოვნების შესაბამისად.
3. ნახაზზე ასახულია ტოპოგრაფიული ნაკვეთები, ნაგებობები, ინჟინრული ქსელები, ნარჩენების განთავსების ადგილები, ნაგავსაყრელები, ნიადაგის ნაყოფიერი ფენის მოხსნის ადგილები, ნიადაგის ნაყოფიერი ფენის დროებითი დასაწყობების ადგილები, ნიადაგის ნაყოფიერი ფენის დროებითი ადგილსამყოფელი, ნიადაგის ნაყოფიერი ფენის ტრანსპორტირების მარშრუტები, ნიადაგის ნაყოფიერი ფენის ტრანსპორტირების საშუალებები, ნიადაგის ნაყოფიერი ფენის ტრანსპორტირების მანძილები, ნიადაგის ნაყოფიერი ფენის ტრანსპორტირების ინტენსივობა.

ტოპოგრაფიული გეგმა	ა(ა)იპ „ქალაქ ბათუმის არქიტექტურის სამსახური“		
ტოპოგრაფიული გეგმა	შპს „ქალაქ ბათუმის ინფრასტრუქტურის სააგენტო“	16.05.2019	
ტოპოგრაფიული გეგმა	შპს „ZaS association“	16.05.2019	
მასშტაბი	1 : 200	ფორმატი	A - 2
ფორმატი	16.08.2019	ფურცელი	ფურცლების რაოდენობა

ZaS association

ა.ი. ისაკი ნაკაშიძის ქ. 11
ტელ: 032 2 33 33 33

ობიექტის დასახელება

ქალაქ ბათუმის ინფრასტრუქტურის სააგენტოს ტერიტორიაზე მდებარე ნაგავსაყრელის ტერიტორიის ტოპოგრაფიული აზომვა

ნახაზის დასახელება

ტოპოგრაფიული გეგმა

ავტორი

ბესიკ ლომთათიძე

ხელმძღვანელი

ბესიკ ლომთათიძე

ნახაზის №

ტოპ-03/05

ტოპოგრაფიული გეგმა	16.05.2019 წ.	A-3

ნახაზის ფრაგმენტი

ნახაზზე გამოსახულია ქალაქ ბათუმის ნაგავსაყრელის ტერიტორიის ტოპოგრაფიული აზომვის შედეგად მიღებული ტოპოგრაფიული გეგმა.

სიმაღლის რეგულირების ხაზი

ჭრილი 2-2 მ 1:200



შენიშვნა:
ქ. თბილისის საკრებულოს 2016 წლის 24 მაისის #14-39 დადგენილების 30-ე მუხლის თანახმად უკანა ეზოდან სამაღლის ანგარიში არ გვეკუთვნის, ვინაიდან საპროექტო ტერიტორიის საზოგადოებრივი საზღვრის მოპირდაპირე (არამისაზღვრე) სამეზობლო საზღვარზე (ს/კ #01.14.01.007.324) განთავსებულია შენობა-ნაგებობა, რომელიც სამეზობლო საზღვრიდან 3.0 მეტრზე ნაკლები მანძილით არის დაშორებული (იხილეთ საკადასტრო გეგმა და ტოპოგრაფიული გეგმა).

ფორმატი A-3

თბილისი 2019 წ.

დაკვეთა № 03/05

ექსპლიკაცია

პირობითი ნიშნები

ტერიტორიის საკადასტრო საზღვარი

ვერტიკალური ნიშნული

ჩრდილოეთი

ხე-ნარგავები

დამკვეთი

მისამართი:

შეთანხმებულია დამკვეთთან | ხელმოწერა

შემსრულებელი

მისამართი:

ქ. თბილისი, 0179
ჯავჯავაძის ქუჩა № 11

თანამდებობა	გვარი	ხელმოწერა	თარიღი
დირექტორი			16.05.2019
პრ. მთ. არქიტექტორი			16.05.2019
შესრულა			

მასშტაბი	1 : 200	ჭრილი 1 - 1
თარიღი	16.08.2019	

სტადია	ფურცლები	ფურცელი
მუშა პროექტი		A - 2

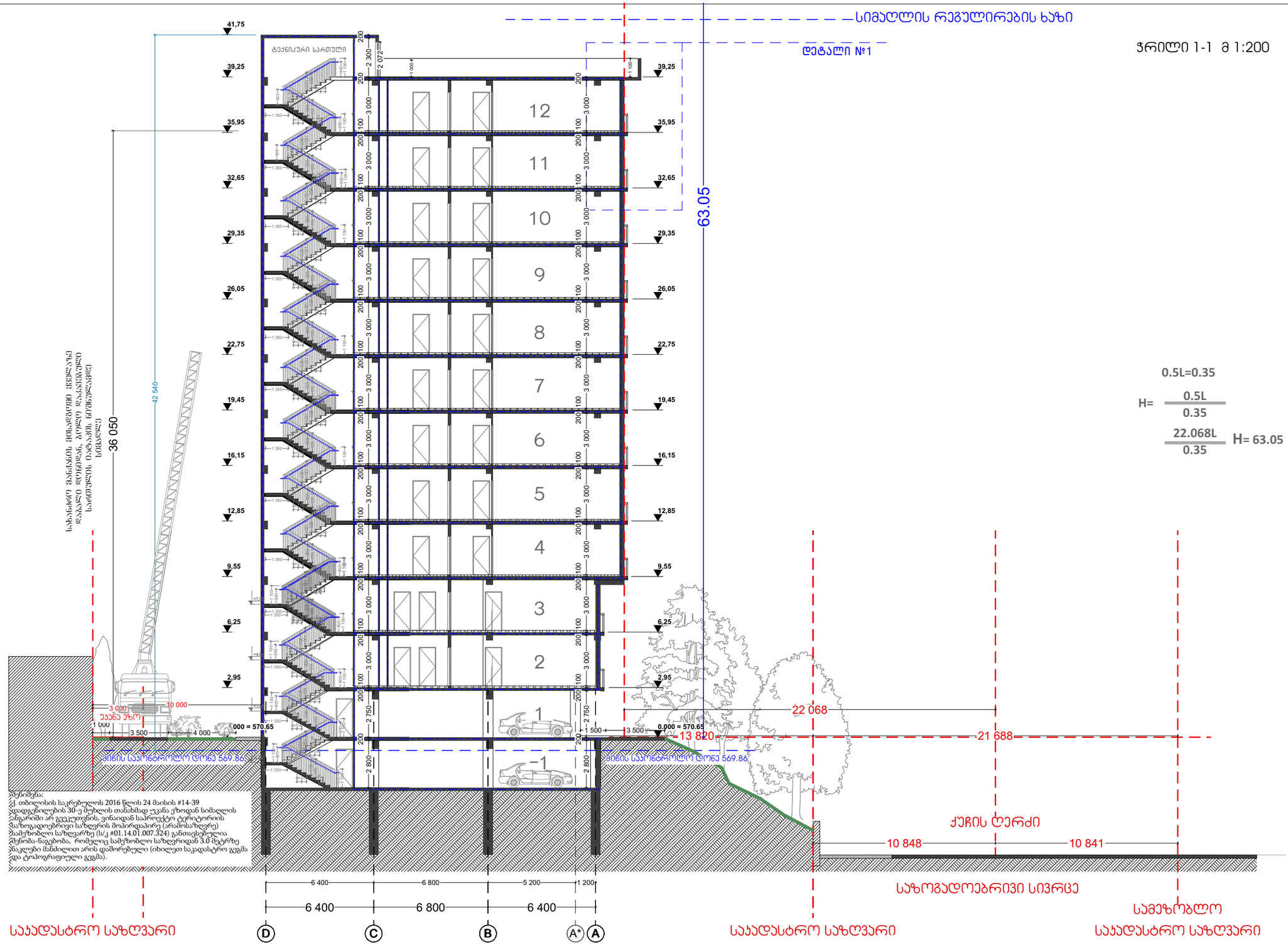

სახანძრო მანქანის მისაბმელი ფენილის დასაწყისი დონე დგინდება, პირველ დაკვირვებულ სართულის სიმაღლის ნიშნულის სიმაღლე

შენიშვნა:
ქ. თბილისის საკრებულოს 2016 წლის 24 მაისის #14-39 დადგენილების 30-ე მუხლის თანახმად უკანა ეზოდან სიმაღლის ანგარიში არ გვჭირდება, ვინაიდან საპროექტო ტერიტორიის ზაზოგადებრივი სახღვრის მოპირდაპირე (არამისახღვრე) შენობაში საზღვარზე (ს/კ #01.14.01.007.324) განთავსებულია შენობა-ნაგებობა, რომელიც სამეზობლო საზღვრიდან 3.0 მეტრზე ნაკლები მანძილით არის დაშორებული (იხილეთ საკადასტრო გეგმა და ტოპოგრაფიული გეგმა).

ჭრილი 1-1 მ 1:200

$$H=\frac{0.5L}{0.35}=\frac{22.068L}{0.35}=63.05$$

ფორმატი	A-3
თბილისი 2019 წ.	
დაკვეთა № 03/05	

ექსპლიკაცია

პირობითი ნიშნები

- ტერიტორიის საკადასტრო საზღვარი
- ±0,000 ვერტიკალური ნიშნული
- N ჩრდილოეთი
- ხე-ნარგავები

დამკვეთი

მისამართი:

შეთანხმებულია დამკვეთთან	ხელმოწერა

შემსრულებელი

მისამართი:

ქ. თბილისი, 0179
ჯავჯავაძის ქუჩა № 11

თანამდებობა	გვარი	ხელმოწერა	თარიღი
დირექტორი			16.05.2019
პრ. მთ. პროექტირების			16.05.2019
შემსრულებელი			
მასშტაბი	1 : 200	ჭრილი 1 - 1	
თარიღი	16.08.2019		
სტადია		ფურცლები	ფურცელი
მშპა პროექტი			A - 2