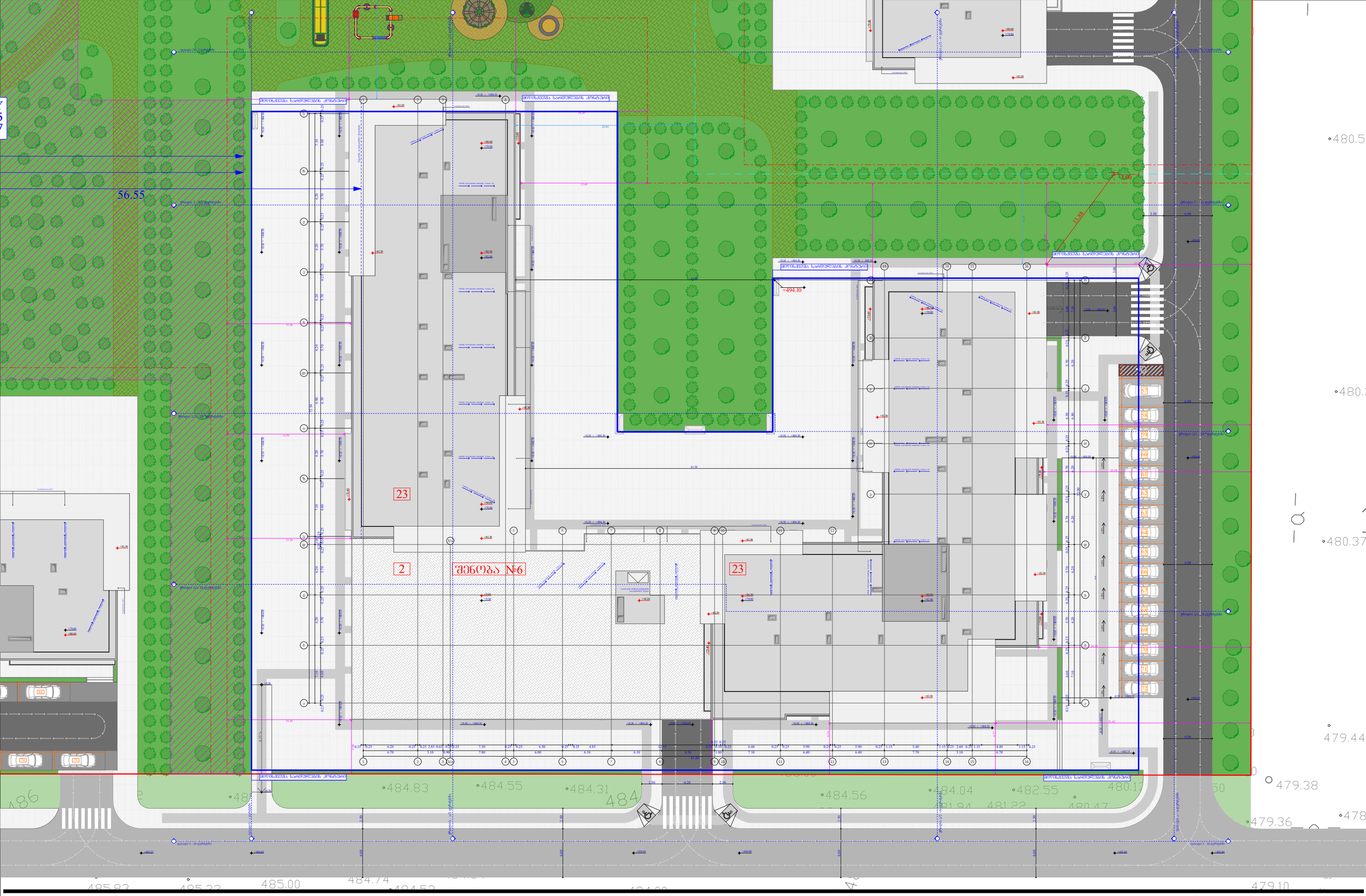

ფუნქციური დანიშნულება	ობიექტის მისამართი	შემსრულებელი ორგანიზაცია	დირექტორი		გენ.გეგმა	A - 3
მრავალბინიანი საცხოვრებელი სახლი	ს.კ. 01 10.06.022.011 შენობა #6 ქ.თბილისი, პეტრე იბერის ქუჩის შესახვევი N13	შპს სტუდიო ალფა სახლი ს.კ. 404664573	მ.პაპუკაშვილი			მასშტაბი 1:400
			არქიტექტორი			თარიღი 01/07/2024
			მ.პაპუკაშვილი			ფურცელი ა-77

წარმოსახვითი სამეზობლო მიჯნა

რეგულირების წითელი ხაზი

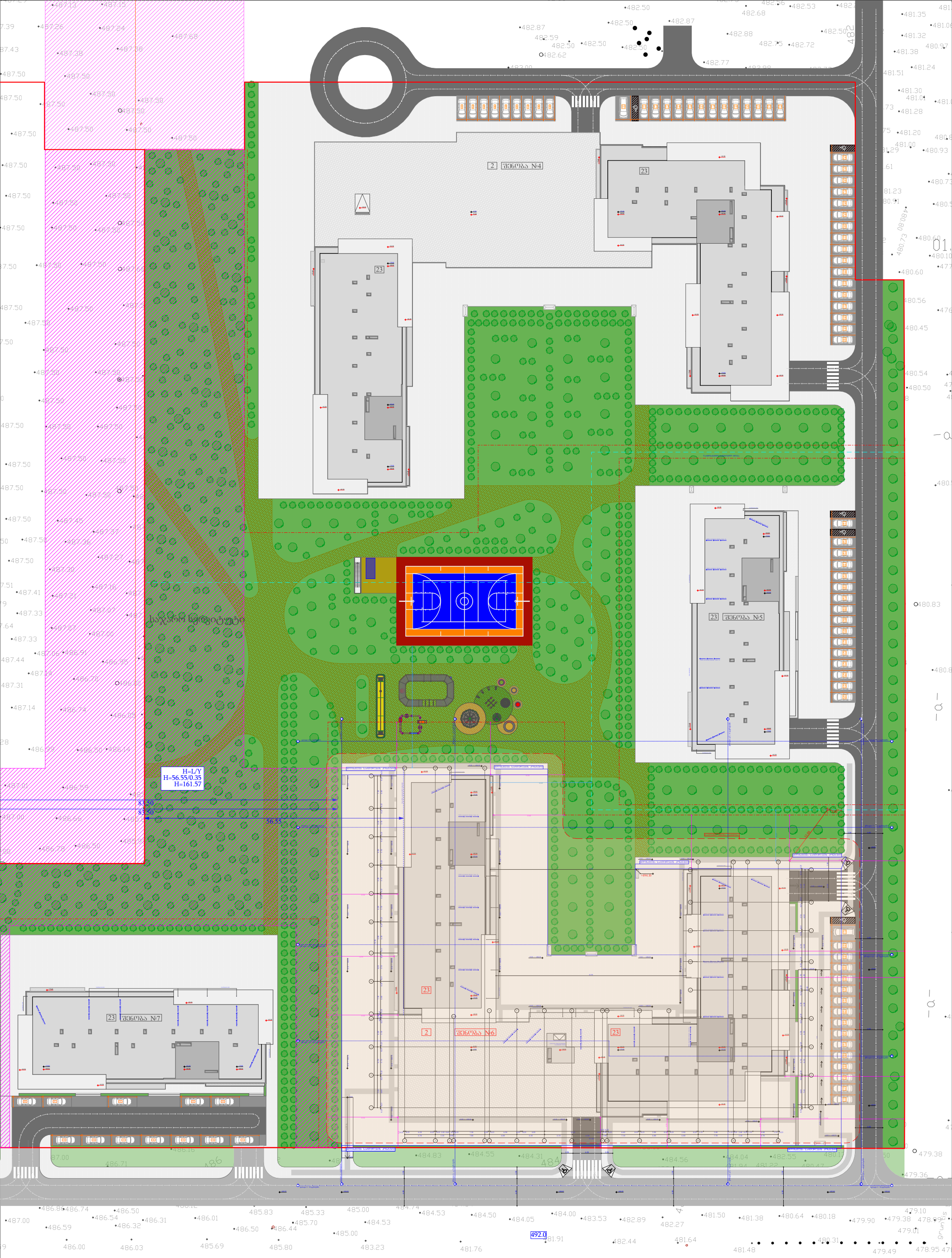

ფუნქციური დანიშნულება	ობიექტის მისამართი	შემსრულებელი ორგანიზაცია	დირექტორი		2 სექტორის გენ გეგმა.	საჯარო სერვიტუტი	A - 3
მრავალბინიანი საცხოვრებელი სახლი	ს.კ. 01 10.06.022.011 შენობა #6 ქ.თბილისი, პეტრე იბერის ქუჩის შესახვევი N13	შპს სტუდიო ალფა სახლი ს.კ. 404664573	მ.პაპუკაშვილი			წარმოსახვითი სამეზობლო მიჯნა	მასშტაბი 1:700
			არქიტექტორი			რეგულირების წითელი ხაზი	თარიღი 01/07/2024
			მ.პაპუკაშვილი				ფურცელი ა-78

L.T.D ALFA

ქალაქი თბილისი, პეტრე იბერის ქუჩის შესახვევი №13 (ს/კ: 01.10.06.022.008)
მეს. სააქციო საზოგადოება "საქართველოს ბანკი" (ს/კ 204378869)
საკუთრებაში არსებული 82020.00კვ.მ. არასასოფლო-სამეურნეო
დანიშნულების მიწის ნაკვეთის და მისი მიმდებარე ტერიტორიის
ტოპოგრაფიული

გეგმა

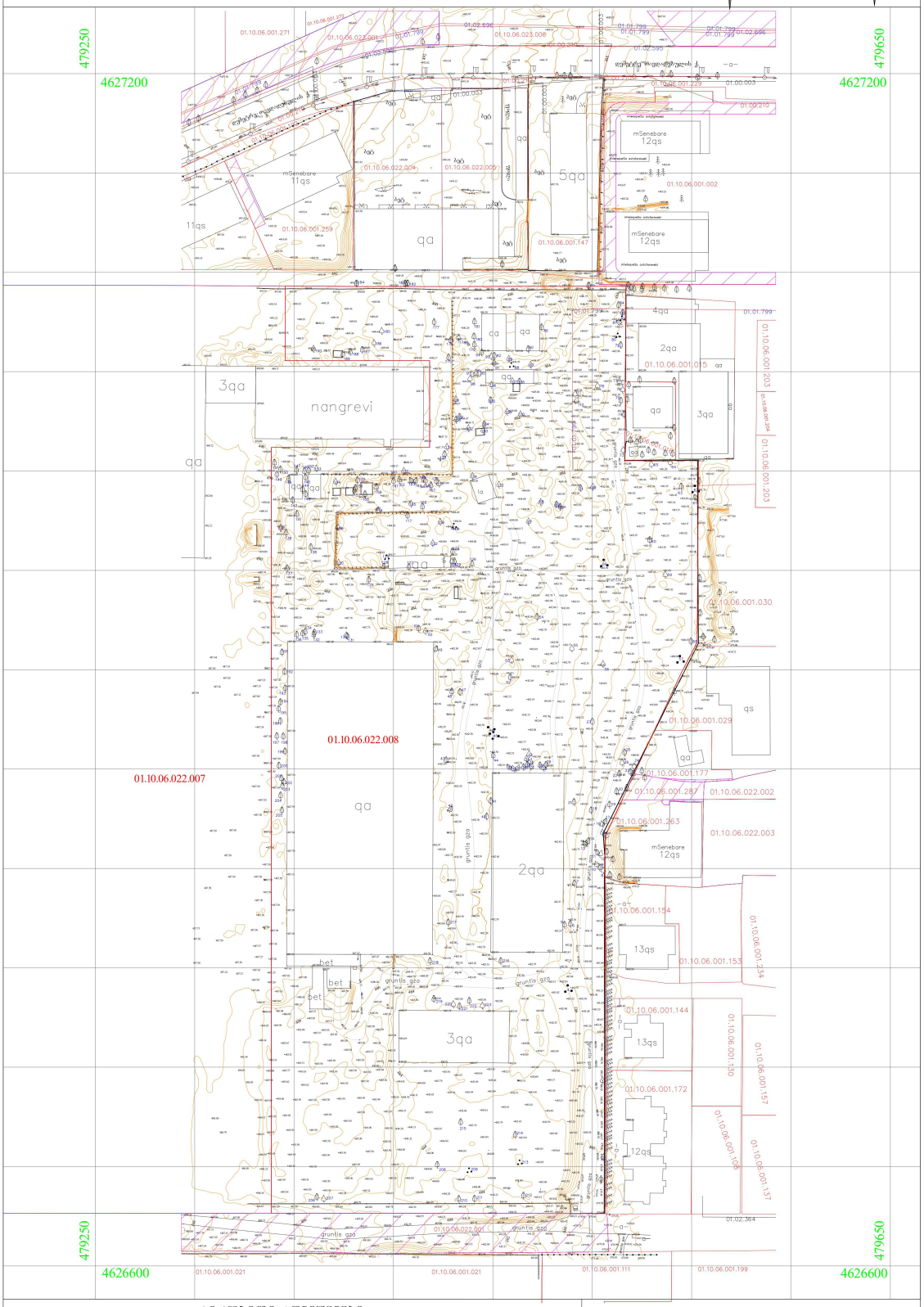

პირობითი აღნიშვნები

WGS 1984 -ის კოორდინატთა სისტემის *UTM* პროექცია

სც	საცხოვრ. შენობა	გზა ასფალტის საფარით	შენის რკინის ბადით კიბე
სა	არასაცხ. შენობა	გზა მოხრეშილი	ხის ბადით
ყ	ყარაჟები	გზა ბუნების საფარით	500.52 საბაზისო ნიშნული
შმ	მშენებარე	რკინიგზა	მოცავი ხაზობრივი დამრეცის ზედაპირი
სმ	სარწყავი მოსარწყავი ფართობი	წყლის ხაზი	რკინები
ფ	ფილტრაციის ველი	ფილტრაციის ხაზი	საშიფრაციო ჭები
ხ	ხელსაწყოები	ხელსაწყოები	ტექნიკის ჩასვლის ადგილი
ნ	ნაგავსაყრელი	მოკრძალი ხე	ბალახი
	ნაგავსაყრელი შენობა	ბუჩქი	ბუჩქი
	ნაგავსაყრელი ღია	ბუჩქი ცალკეული	ბუჩქი ცალკეული
	ხის ღობე	გზა	
	ქვის ღობე	01.02.595 ბაზალტის ჩამდე, (ქვა, თიხაქვის ფენით)	
	მავთულის ღობე	01.02.364 საფოსტალიონო ჩამდე, (ქვა, ფაიფურით)	
	ქსელი	01.00.210 ელექტროსადგურის ხაზი, (ოთხფეხიან ოთხმეტალიან ანძებით)	
	მაღალი ბეტონის ღობე	01.00.003 საკუთრებისათვის ნაგებობა, (ქვა, ბაზალტი ჩამდე)	
	დაბალი ბეტონის ღობე	01.01.799 ცენტრალიზებული ხიდი, (ქვა, ბეტონისა ფილით ხიდ ოპანით)	
	ზღვრის ბოძი	01.02.696 ცენტრალიზებული ხიდი, (ქვა, ბეტონისა ფილით ხიდ ოპანით)	
	ბეტონის ბოძი		

	წყალგაყვანილობა		
	გაზი		
	კანალიზაცია		
სანი	სანიაღვრე		
კშ	კაშხალშენაგები		
	ელ. ქსელში დაბალი ძაბვის		
	ელ. ქსელში მაღალი ძაბვის		
ნიმ	გაბიონები		
	საგზაო ნიშნები		
	ქვის გამშპარი		
	ხე გამშპარი (ხილის)		
	ფარანი		
	ჭაობი		

შენიშვნა:
- რეგისტრირებული მიწის ნაკვეთის საკადასტრო საზღვარი
- მომიჯნავედ რეგისტრირებული მიწის ნაკვეთის საკადასტრო საზღვარი
- მიწის სამუშაოების შესრულებისას შეატყობინეთ კომუნიკაციის წარმომადგენლებს

შ.პ.ს ალფა (ს/ნ 405298574)

ქ.თბილისი, ნუცუბიძის ფერდობი IV მ/რ კორპუსი №4

alfageo2018@gmail.com tel: 577 40 40 93

დირექტორი:	დ. ჩ[illegible]ძე
ა.ხომა:	ა. [illegible]ხიშვილი
დახაზა:	ა. [illegible]ხიშვილი
დამკვეთი	
მასშტაბი: 1:500	11.02.2023წ.