არქიტექტურული პროექტი
მრავალბინიანი საცხოვრებელი სახლი კახეთის გზატკეცილზე



Pillar Park სამგორი

მრავალბინიანი საცხოვრებელი სახლი ქ. თბილისი, კახეთის გზ.რკინიგზის სახლი №1 / მიმდებარედ

არქიტექტორი

ხატია ხვედელიძე

დაგეგმარების მიზნების წერილობითი აღწერა

დაგეგმარების საფუძველი და მიზნები:

- პროექტი მიზნად ისახავს მრავალბინიანი, საცხოვრებელი სახლის დაგეგმარებას თანამედროვე გეგმარებითი პრინციპებისა და შენობა-ნაგებობის უსაფრთხოების წესების მიხედვით.

მიწის ნაკვეთის მდებარეობა, აღწერა:

- საპროექტო მიწის ნაკვეთი (2955 მ^2) მდებარეობს ქ. თბილისი, ჯახეთის გზ. რკინიგზის სახლი №1/ მიმდებარედ. საპროექტო მიწის ნაკვეთს სამხრეთიდან ესაზღვრება ჯახეთის გზატკეცილი, ხოლო ჩრდილოეთიდან მთავარი გზა, ნოე რამიშვილის ქ. ნაკვეთს აღმოსავლეთიდან ესაზღვრება გამწვანებული სივრცე, სარეკრეაციო ზონა. ტერიტორია ხასიათდება მარტივი რელიეფით. აბსოლუტური ნიშნულები მერყეობს ზღვის დონიდან 443,0-444,00-მდე მერყეობს

პროექტის შინაარსობრივი აღწერა:

- საცხოვრებელი სახლი მიწის დონიდან 17 სართულიანია, პირველ სართულზე გვხვდება კომერციული სივრცე, მეორე სართულზე ღია ავტოსადგომი, მესამე სართულზე საოფისე, ხოლო დანარჩენი 14 სართული შეადგენს საცხოვრებელ სივრცეს. მიწის დონის ქვედა სართულზე განთავსებულია ავტოსადგომი, ავტოსადგომი გათვლილია 48 ავტომანქანაზე. მათ შორის 1 შეზღუდული შესაძლებლობის პირისთვის და 1 მიკროავტობუსი. ავტოსადგომზე მოხვედრა შესაძლებელია შიდა ეზოს მხრიდან სამანქანე ჰანდუსით. ღია ავტოსადგომი გათვლილია 44 ავტომობილზე, აქედან 2 შეზღუდული შესაძლებლობის პირისთვის. ასევე ეზოში განთავსებულია 3 ავტომობილი. ღია ავტოსადგომში ვხვდებით შიდა ეზოს მხრიდან სამანქანე ჰანდუსის გარეშე. საპროექტო ტერიტორია ძირითადად მოჰირკეთებულია ღრუტანიანი ფილით და გამწვანება ეწყობა კ3 კოეფიციენტის შესაბამისად. შენობას აქვს ბრტყელი გადახურვა. საფასადე კედელი ივსება გაზობლოკით, რომელიც ხასიათდება მაღალი თბოიზოლაციითა და ხმის იზოლაციით. ფასადის დეკორატიულ ელემენტს შეადგენს კომპოზიტური HPL- ის პანელი. მოაჯირი არის ორი ტიპის, ლითონის და მინის, ხოლო კარ-ფანჯარა არის ალუმინის პროფილით. შიდა ეზოს მხრიდან კიბის უჯრედისა და ლიფტის მონოლითური კედელი მუშავდება და რჩება როგორც ფასადის დეკორატიულ ნაწილად. გადაადგილების საშუალებას წარმოადგენს ლიფტი, რომელიც შენობის და სადარბაზოს ორივე ნაწილში გხვდება.

პროექტის ძირითადი სტრუქტურული სისტემის აღწერა:

- შენობის სტრუქტურას წარმოადგენს საძირკვლის გაძლიერებული ბეტონის ფილაზე დაფუძნებული სტრუქტურული ჩარჩო და ხიმინჯები. სტრუქტურული ჩარჩო შედგება სვეტებისგან, კოჭებისგან, დიაფრაგმისგან, სართულშუა გადახურვის ფილებისგან და სახურავის ფილისგან. კიბის სტრუქტურა შედგება გაძლიერებული ბეტონისგან.

დაგეგმარებისთვის გამოყენებული კანონმდებლობის აღწერა:

- მრავალბინიანი საცხოვრებელი სახლისა და საპროექტო მიწის ნაკვეთის დაგეგმარებისთვის გამოყენებულია საქართველოს მთავრობის დადგენილება №41, ტექნიკური რეგლამენტი "შენობა-ნაგებიბის უსაფრთხოების წესები"
- ტექნიკური რეგლამენტი - "მისაწვდომობის ეროვნული სტანდარტები"

-3.000
-1 სართული

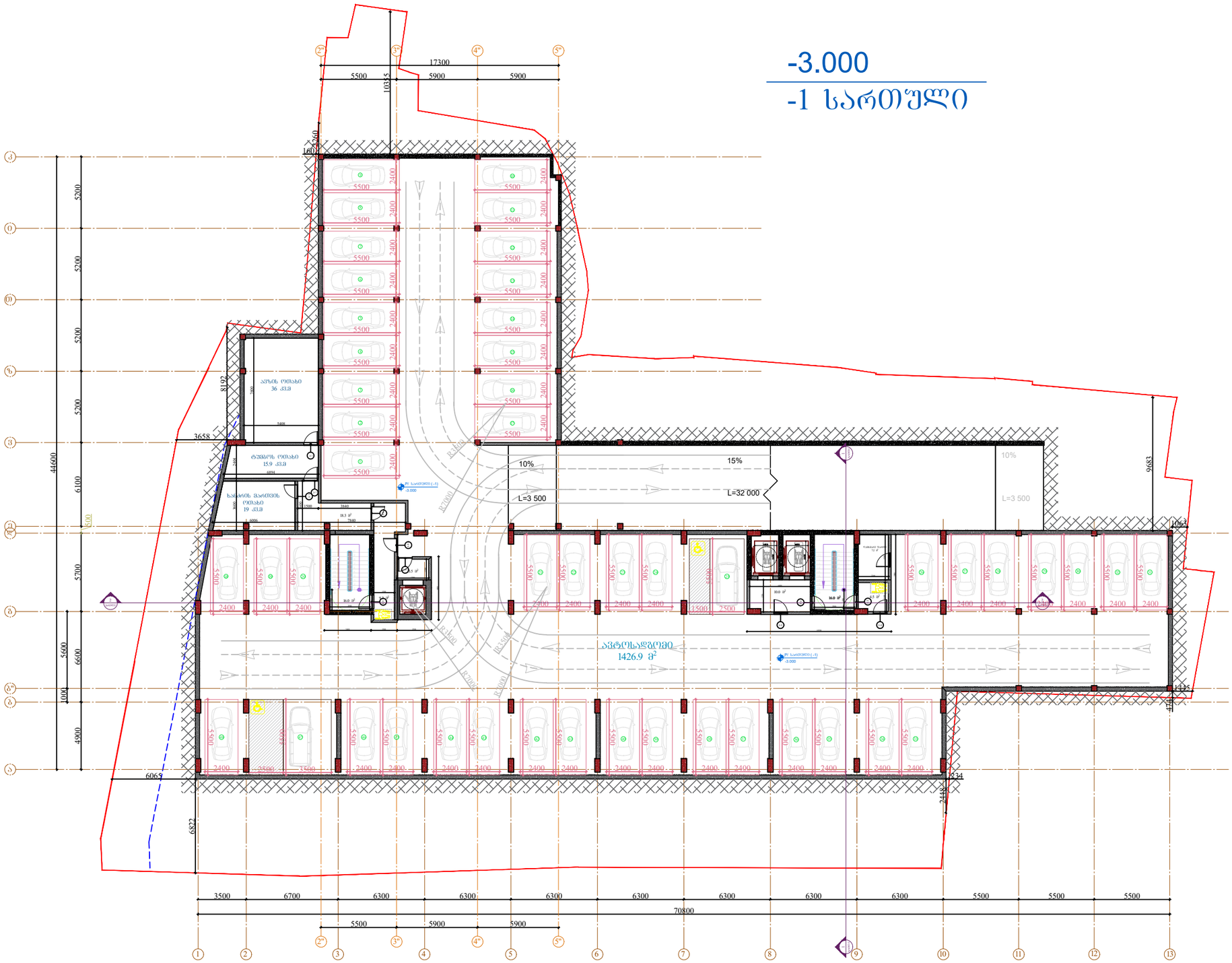

Pillar Park
სამგორი

პროექტი

მრავალბინიანი საცხოვრებელი სახლი ქ. თბილისი, კახეთის გზ.რკინიგზის სახლი №1 / მიმდებარედ

მასშტაბი	ფორმატი	თარიღი
1:300	A3	01.07.2024

ნახაზი

-1 სართულის გეგმა
-3.000 ნიშნულზე

არქიტექტორი

ხატია ხვედელიძე

პროექტის ნომერი	001
ეტაპი	სქემატური პროექტი
ფაილის სპეც.	DWG

ფურცელი

ა-001

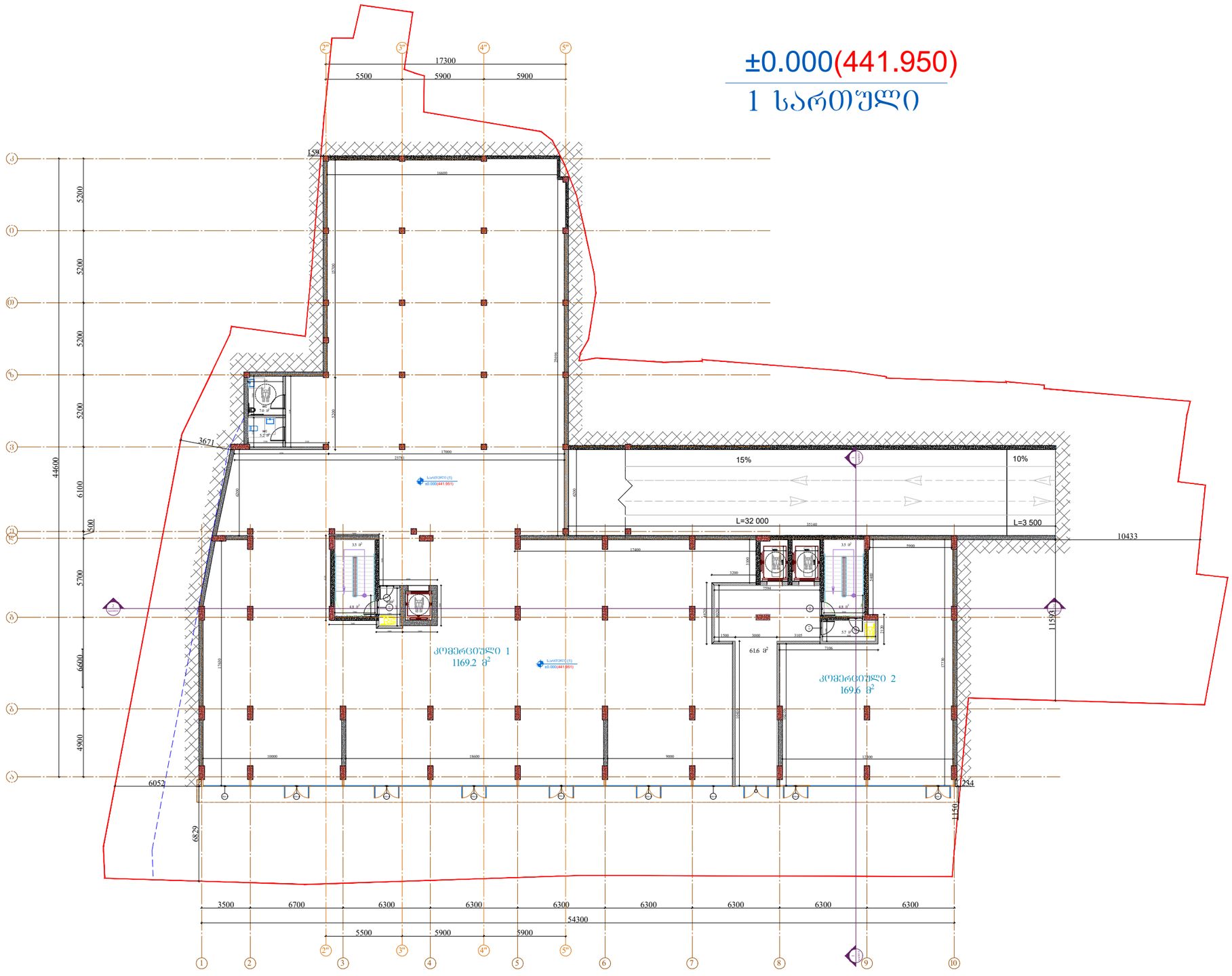

Pillar Park
სამგორი

პროექტი

მრავალბინიანი საცხოვრებელი სახლი ქ. თბილისი, კახეთის გზ.რკინიგზის სახლი №1 / მიმდებარედ

მასშტაბი	ფორმატი	თარიღი
1:300	A3	01.07.2024

ნახაზი

1 სართულის გეგმა
±0.000 ნიშნულზე (441.951)

არქიტექტორი

ხატია ხვედელიძე

პროექტის ნომერი	001
ეტაპი	სქემატური პროექტი
ფაილის სახე.	DWG

ფურცელი

ა-002

+3.700
2 სართული

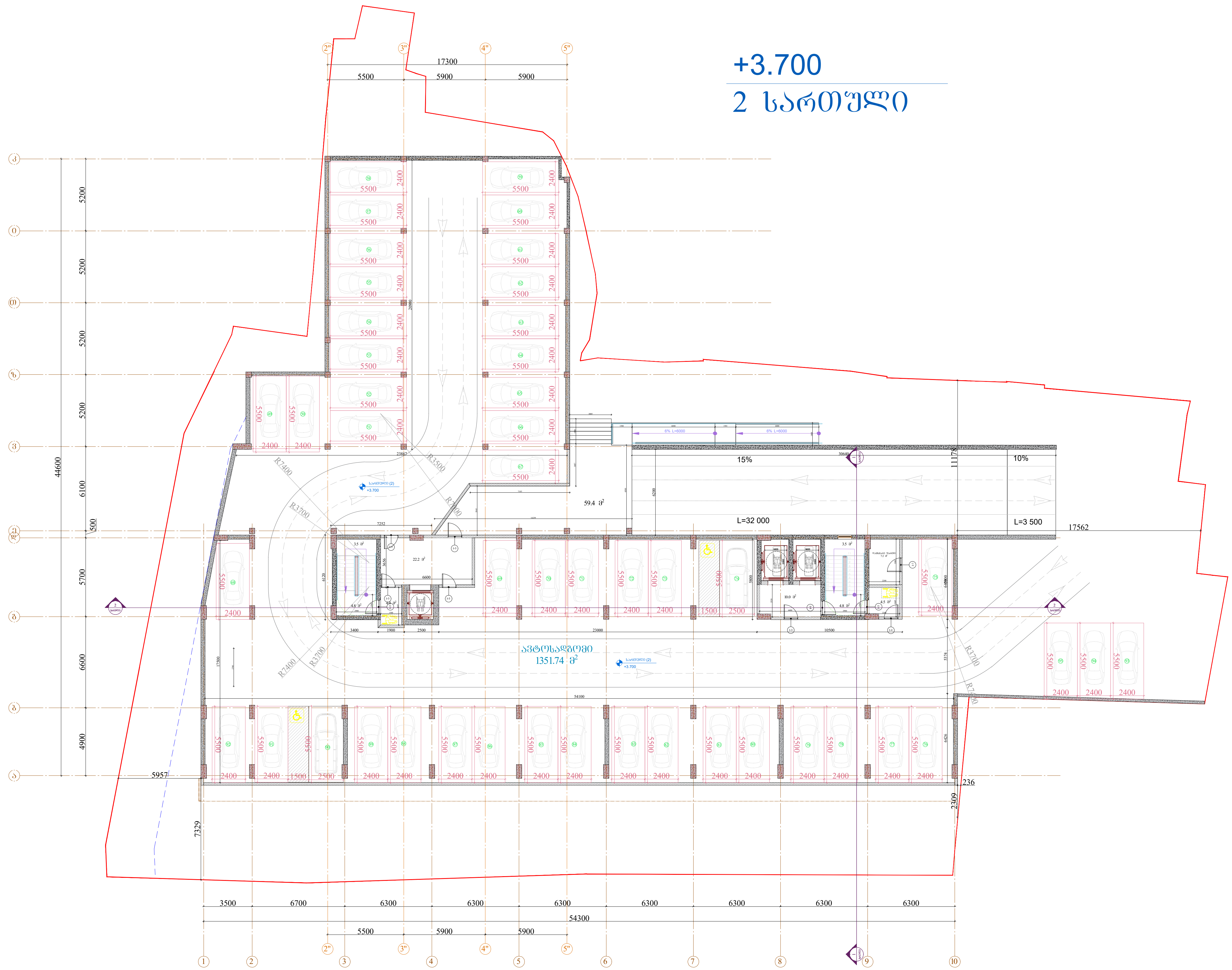

Pillar Park სამგორი	პროექტი: მრავალბინიანი საცხოვრებელი სახლი ქ. თბილისი, კახეთის გზ.რკინიგზის სახლი №1 / მიმდებარედ		მასშტაბი: 1:300	ფორმატი: A3
	ნახაზი: 2 სართულის გეგმა +3.700 ნიშნულზე	არქიტექტორი: ხატია ხველიძე	პროექტის ნომერი: 001	თარიღი: 01.07.2024
			ეტაპი: სქემატური პროექტი	ფურცელი: ა-003
			ფაილის ხვე.: DWG	

+6.700

3 სართული

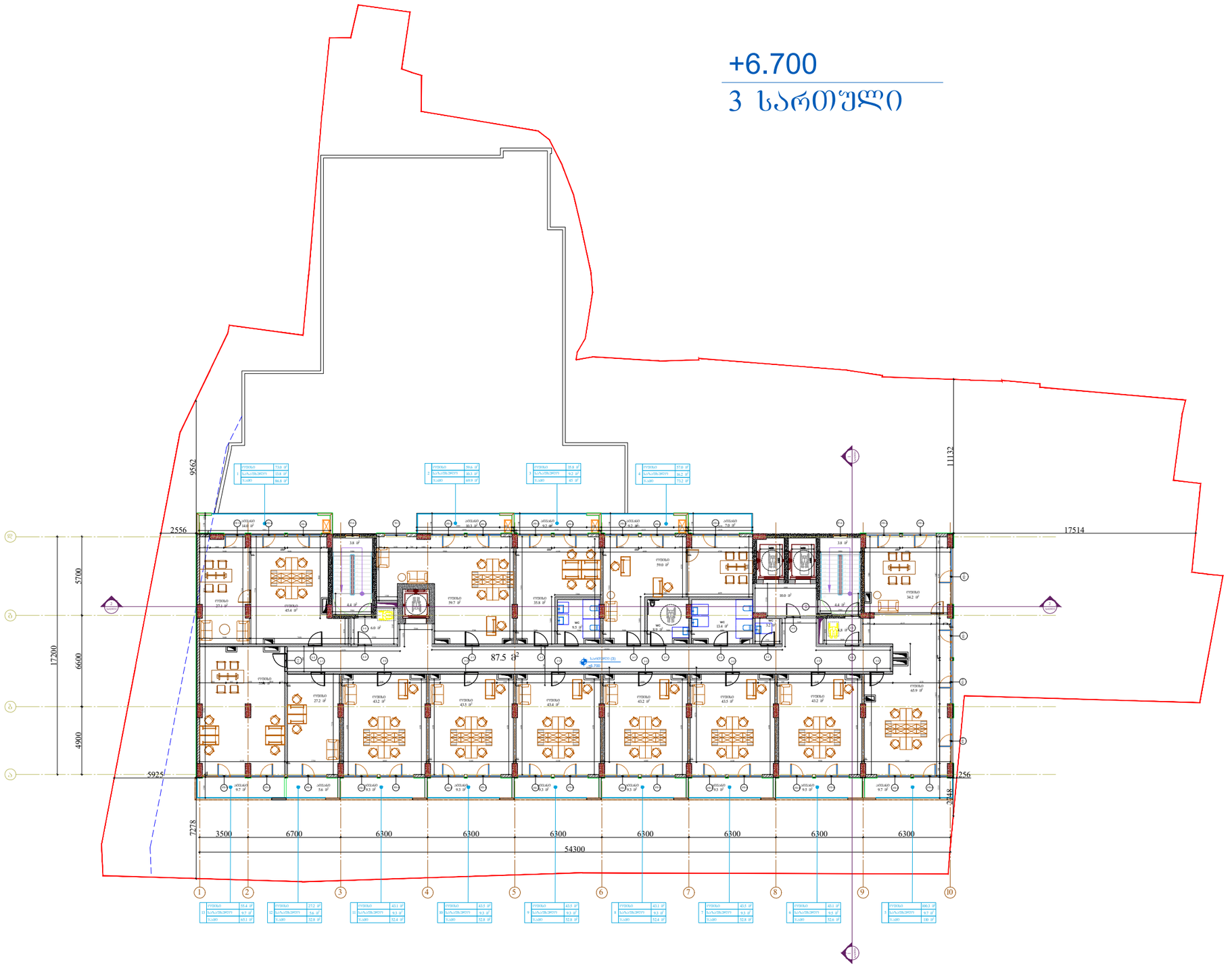

პროექტი

მრავალბინიანი საცხოვრებელი სახლი ქ. თბილისი, კახეთის გზ.რკინიგზის სახლი №1 / მიმდებარედ

მასშტაბი	ფორმატი	თარიღი
1:300	A3	01.07.2024

ნახაზი

3 სართულის გეგმა
+6,700 ნიშნულზე

არქიტექტორი

ხატია ხვედელიძე

პროექტის ნომერი	001
ეტაპი	სქემატური პროექტი
ფაილის სახე.	DWG

ფურცელი

ა-004

+10.000

4 სართული

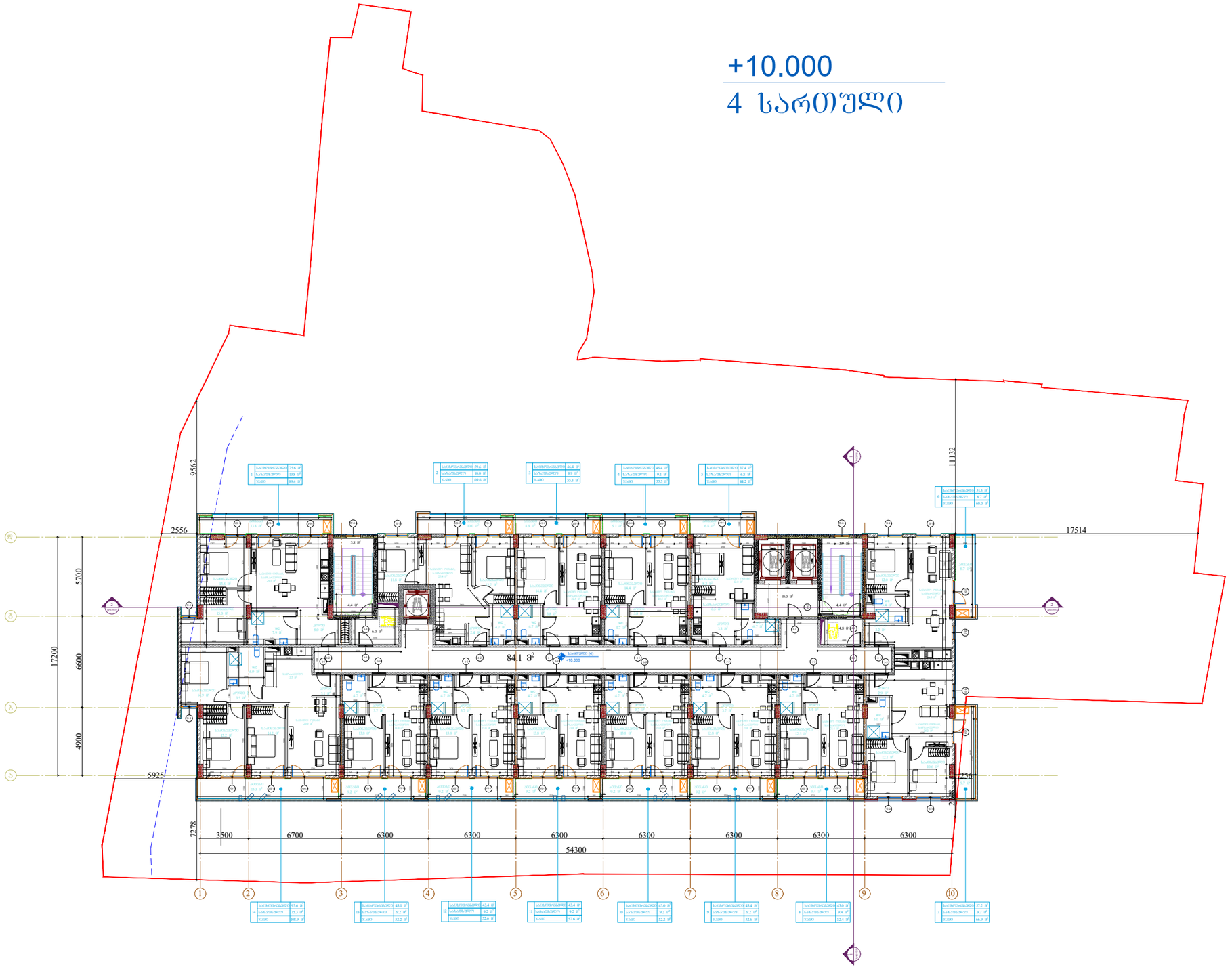

Pillar Park
სამგორი

პროექტი

მრავალბინიანი საცხოვრებელი სახლი ქ. თბილისი, კახეთის გზ.რკინიგზის სახლი №1 / მიმდებარედ

მასშტაბი	ფორმატი	თარიღი
1:300	A3	01.07.2024

ნახაზი

4 სართულის გეგმა
+10,000 ნიშნულზე

არქიტექტორი

ხატია ხვედელიძე

პროექტის ნომერი	001
ეტაპი	სქემატური პროექტი
ფაილის სახე.	DWG

ფურცელი

ა-005

+13.300
5 სართული

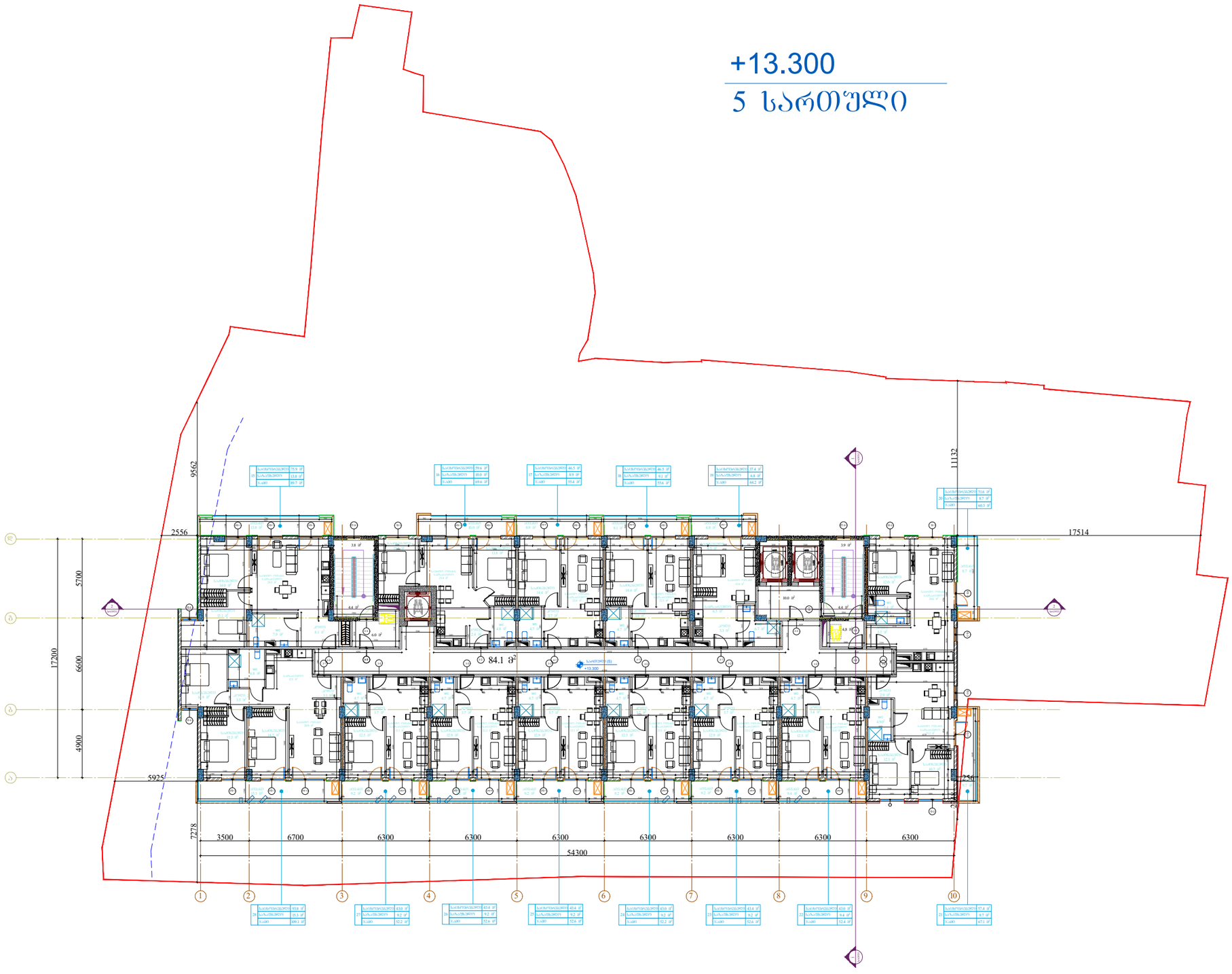

Pillar Park
სამგორი

პროექტი

მრავალბინიანი საცხოვრებელი სახლი ქ. თბილისი, კახეთის გზ.რკინიგზის სახლი №1 / მიმდებარედ

მასშტაბი	ფორმატი	თარიღი
1:300	A3	01.07.2024

ნახაზი

5 სართულის გეგმა
+13,300 ნიშნულზე

არქიტექტორი

ხატია ხვედელიძე

პროექტის ნომერი	001
ეტაპი	სქემატური პროექტი
ფაილის სახე.	DWG

ფურცელი

ა-006

+16.600

6 სართული

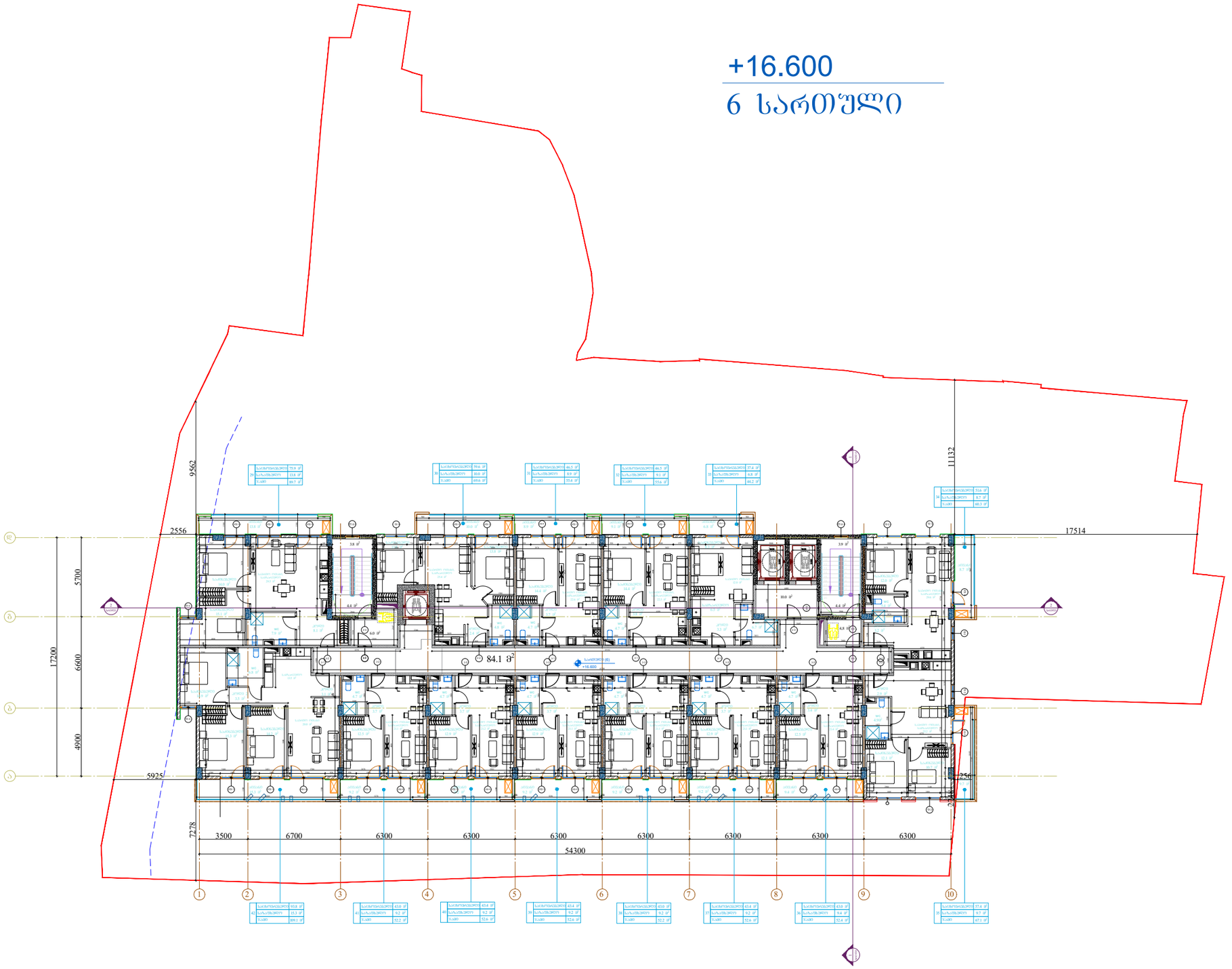

Pillar Park
საბჭოხი

პროექტი

მრავალბინიანი საცხოვრებელი სახლი ქ. თბილისი, კახეთის გზ.რკინიგზის სახლი №1 / მიმდებარედ

მასშტაბი	ფორმატი	თარიღი
1:300	A3	01.07.2024

ნახაზი

6 სართულის გეგმა
+16,600 ნიშნულზე

არქიტექტორი

ხატია ხვედელიძე

პროექტის ნომერი	001
ეტაპი	სქემატური პროექტი
ფაილის ს.ე.	DWG

ფურცელი

ა-007

+19.900

7 სართული

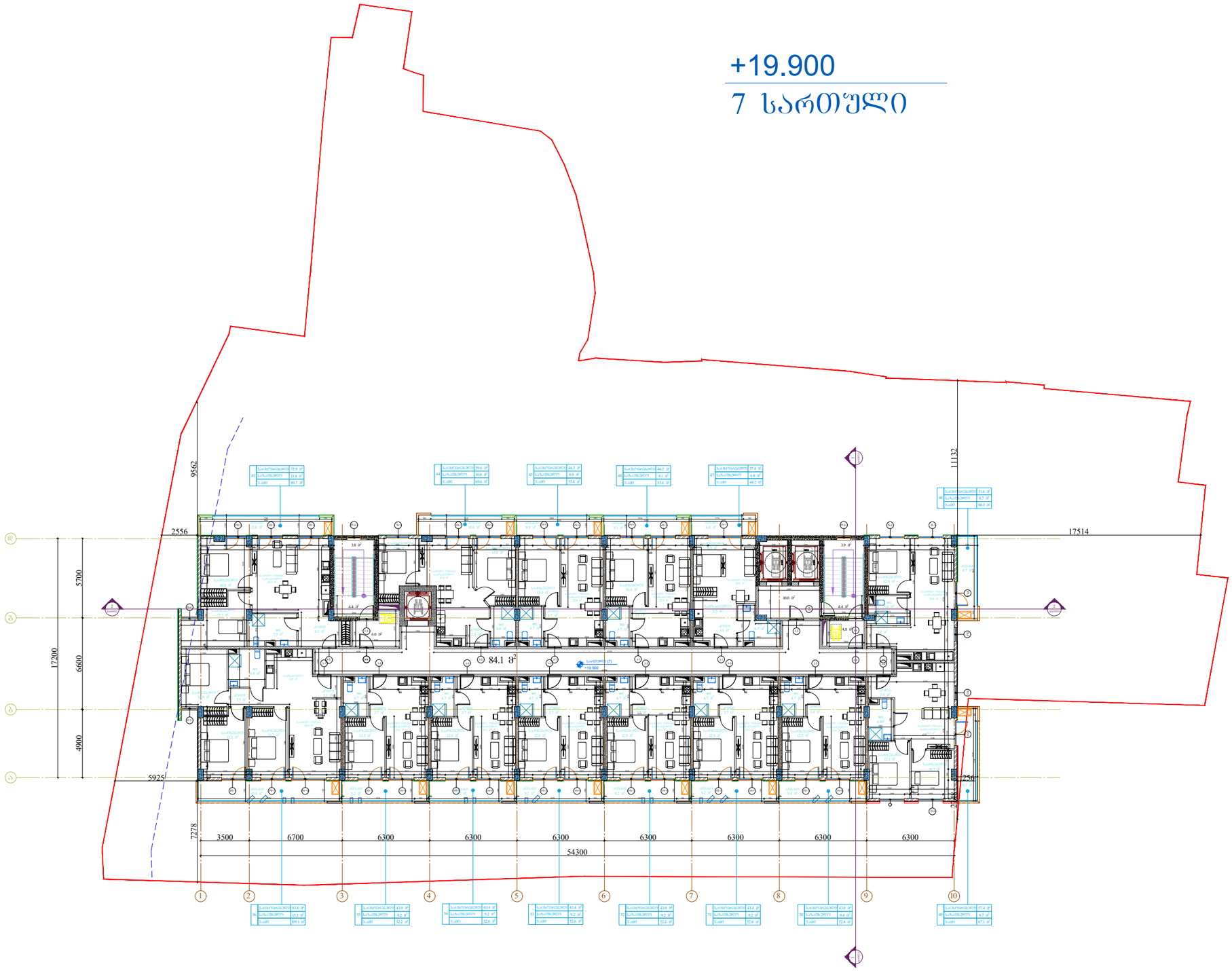

Pillar Park საბურთალო

პროექტი

მრავალბინიანი საცხოვრებელი სახლი ქ. თბილისი, კახეთის გზ.რკინიგზის სახლი №1 / მიმდებარედ

მასშტაბი	ფორმატი	თარიღი
1:300	A3	01.07.2024

ნახაზი

7 სართულის გეგმა
+19,900 ნიშნულზე

არქიტექტორი

ხატია ხვედელიძე

პროექტის ნომერი	001
ეტაპი	სქემატური პროექტი
ფაილის სახე.	DWG

ფურცელი

ა-008

+23.200

8 სართული

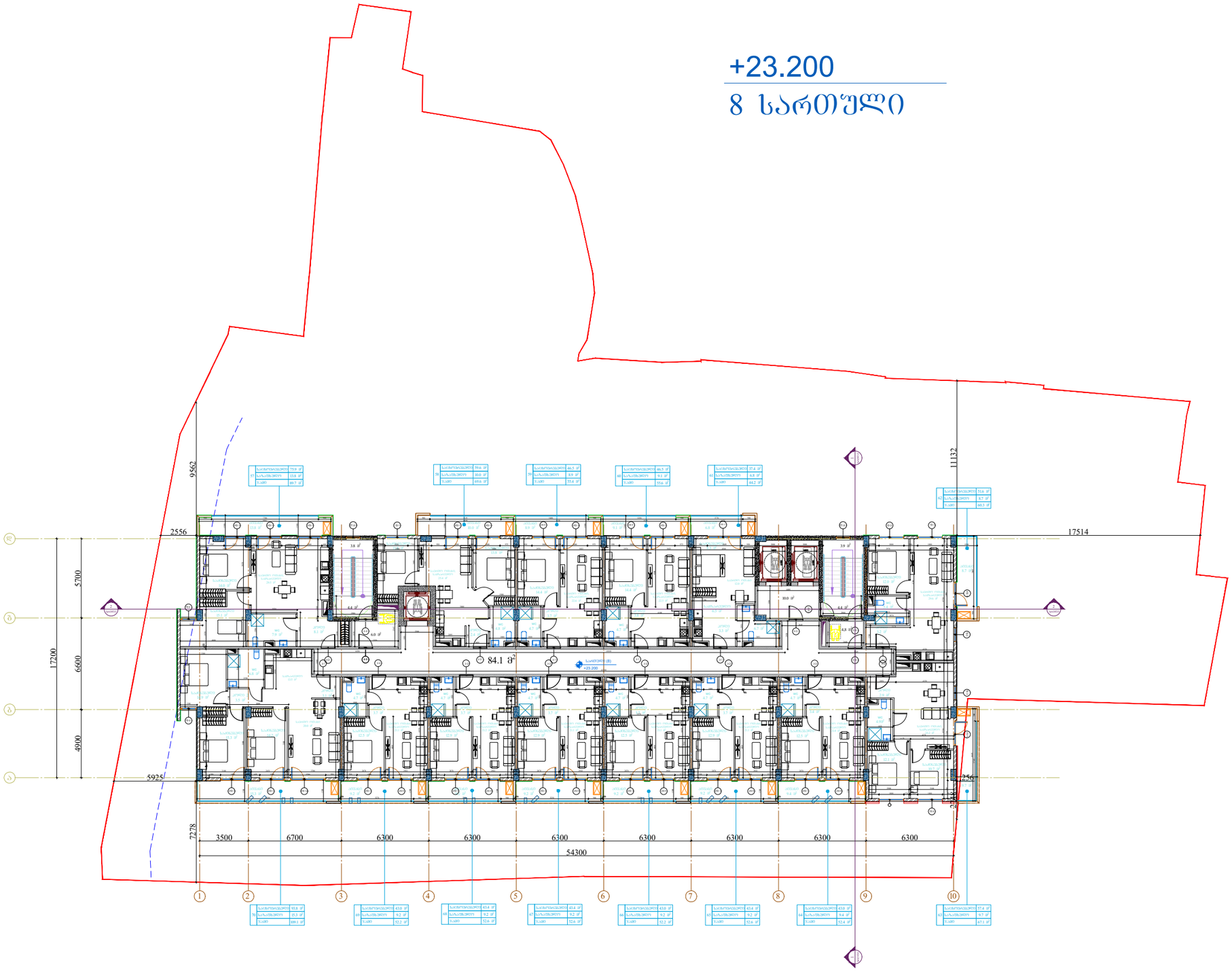

Pillar Park საბჭოხი	პროექტი მრავალბინიანი საცხოვრებელი სახლი ქ. თბილისი, კახეთის გზ.რკინიგზის სახლი №1 / მიმდებარედ	მასშტაბი 1:300	ფორმატი A3	თარიღი 01.07.2024
	ნახაზი 8 სართულის გეგმა +23,200 ნიშნულზე	არქიტექტორი ხატია ხვედელიძე	პროექტის ნომერი 001	ფურცელი ა-009
			ეტაპი სქემატური პროექტი	
			ფაილის ტიპი. DWG	

+26.500

9 სართული

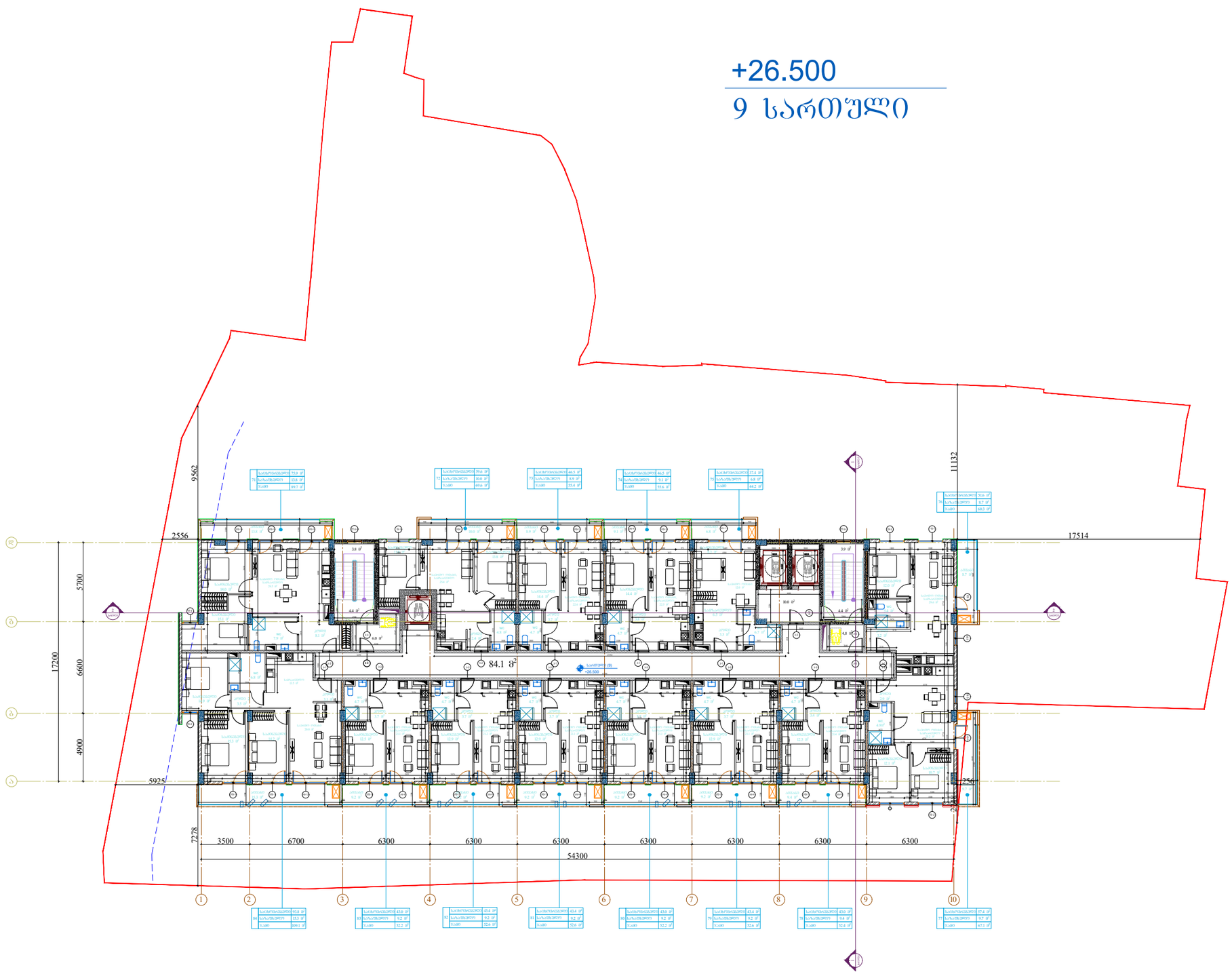

Pillar Park საბჭოჩი

პროექტი

მრავალბინიანი საცხოვრებელი სახლი ქ. თბილისი, კახეთის გზ.რკინიგზის სახლი №1 / მიმდებარედ

მასშტაბი	ფორმატი	თარიღი
1:300	A3	01.07.2024

ნახაზი

9 სართულის გეგმა
+26,500 ნიშნულზე

არქიტექტორი

ხატია ხვედელიძე

პროექტის ნომერი	001
ეტაპი	სქემატური პროექტი
ფაილის სახე.	DWG

ფურცელი

ა-010

+29.800

10 სართული

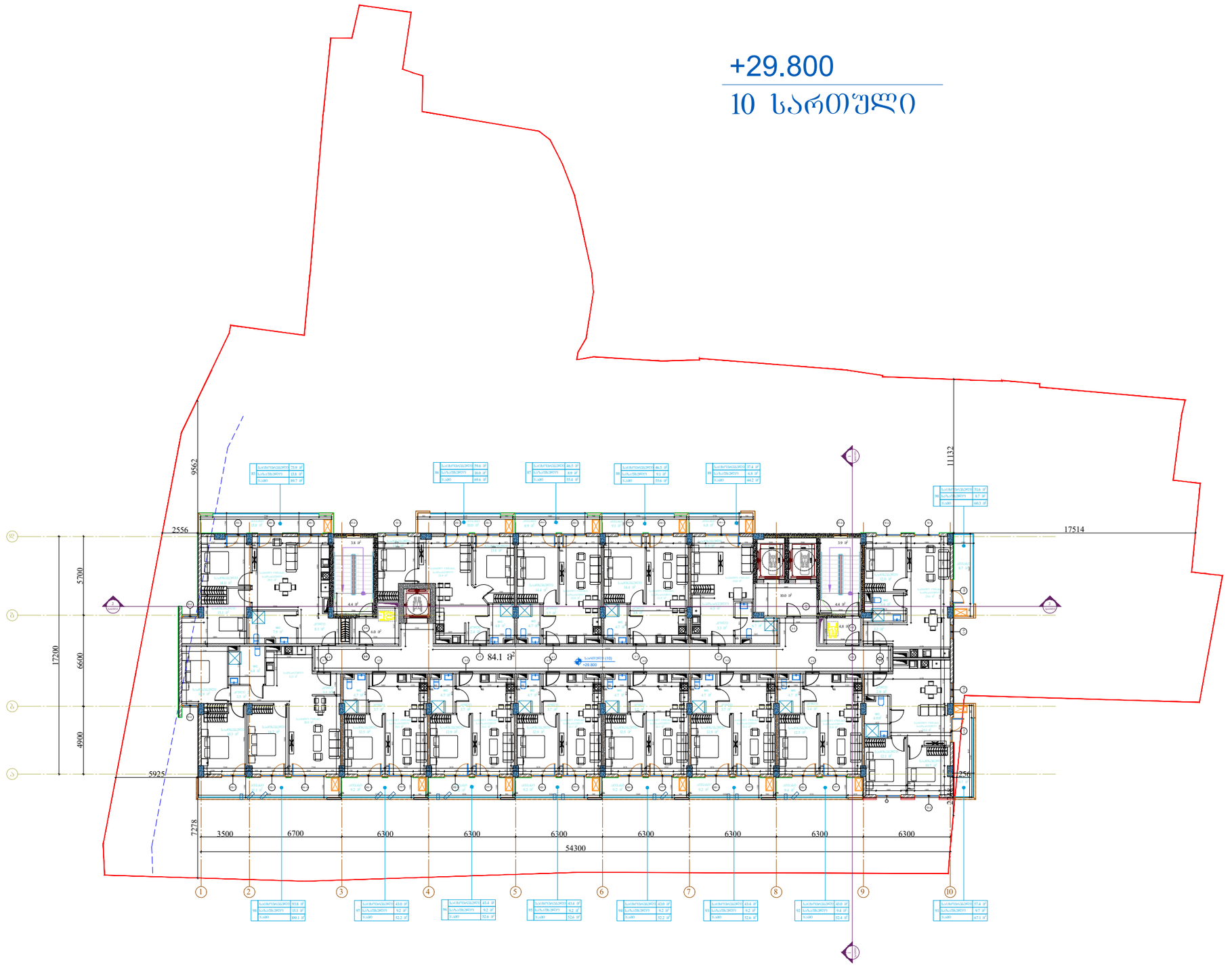

Pillar Park საბჭოჩი

პროექტი

მრავალბინიანი საცხოვრებელი სახლი ქ. თბილისი, კახეთის გზ.რკინიგზის სახლი №1 / მიმდებარედ

მასშტაბი	ფორმატი	თარიღი
1:300	A3	01.07.2024

ნახაზი

10 სართულის გეგმა
+29,800 ნიშნულზე

არქიტექტორი

ხატია ხვედელიძე

პროექტის ნომერი	001
ეტაპი	სქემატური პროექტი
ფაილის სახე.	DWG

ფურცელი

ა-011

+33.100

11 სართული

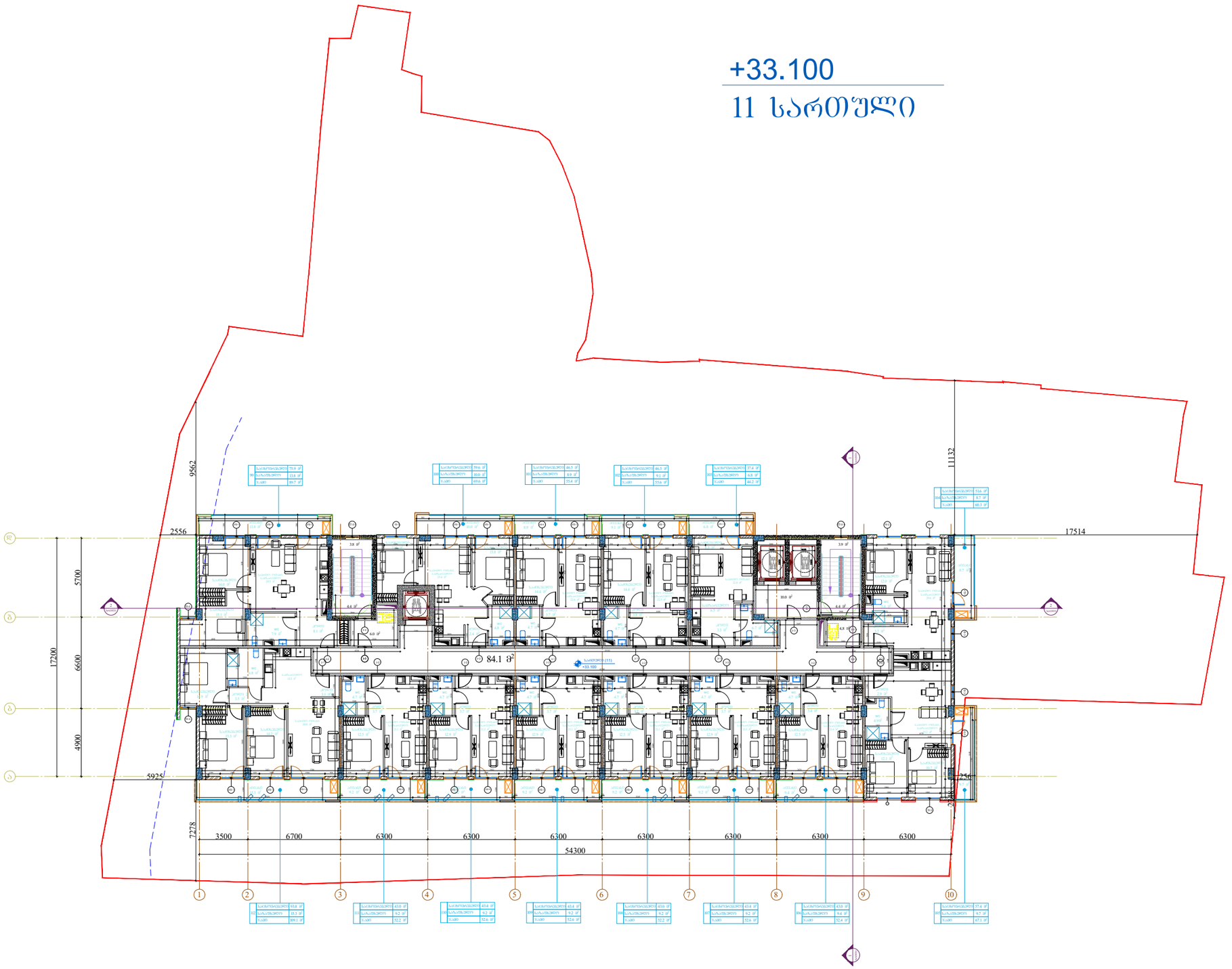

Pillar Park
სამგზოხი

პროექტი

მრავალბინიანი საცხოვრებელი სახლი ქ. თბილისი, კახეთის გზ.რკინიგზის სახლი №1 / მიმდებარედ

მასშტაბი	ფორმატი	თარიღი
1:300	A3	01.07.2024

ნახაზი

11 სართულის გეგმა
+33,100 ნიშნულზე

არქიტექტორი

ხატია ხვედელიძე

პროექტის ნომერი	001
ეტაპი	სქემატური პროექტი
ფაილის სახე.	DWG

ფურცელი

ა-012

+36.400

12 სართული

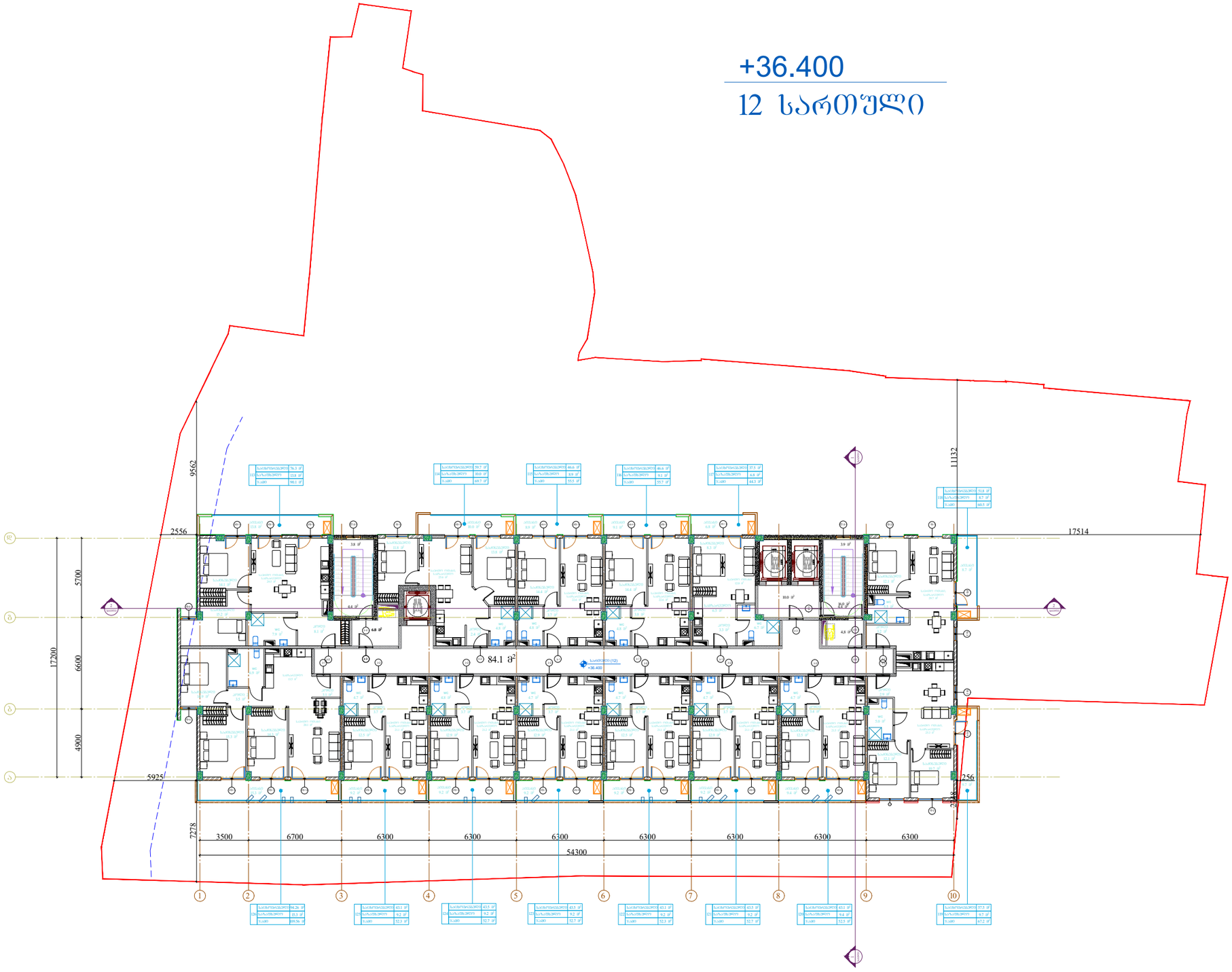

Pillar Park
სამგორი

პროექტი

მრავალბინიანი საცხოვრებელი სახლი ქ. თბილისი, კახეთის გზ.რკინიგზის სახლი №1 / მიმდებარედ

მასშტაბი	ფორმატი	თარიღი
1:300	A3	01.07.2024

ნახაზი

12 სართულის გეგმა
+36,400 ნიშნულზე

არქიტექტორი

ხატია ხვედელიძე

პროექტის ნომერი	001
ეტაპი	სქემატური პროექტი
ფაილის სახე.	DWG

ფურცელი

ა-013

+39.700

13 სართული

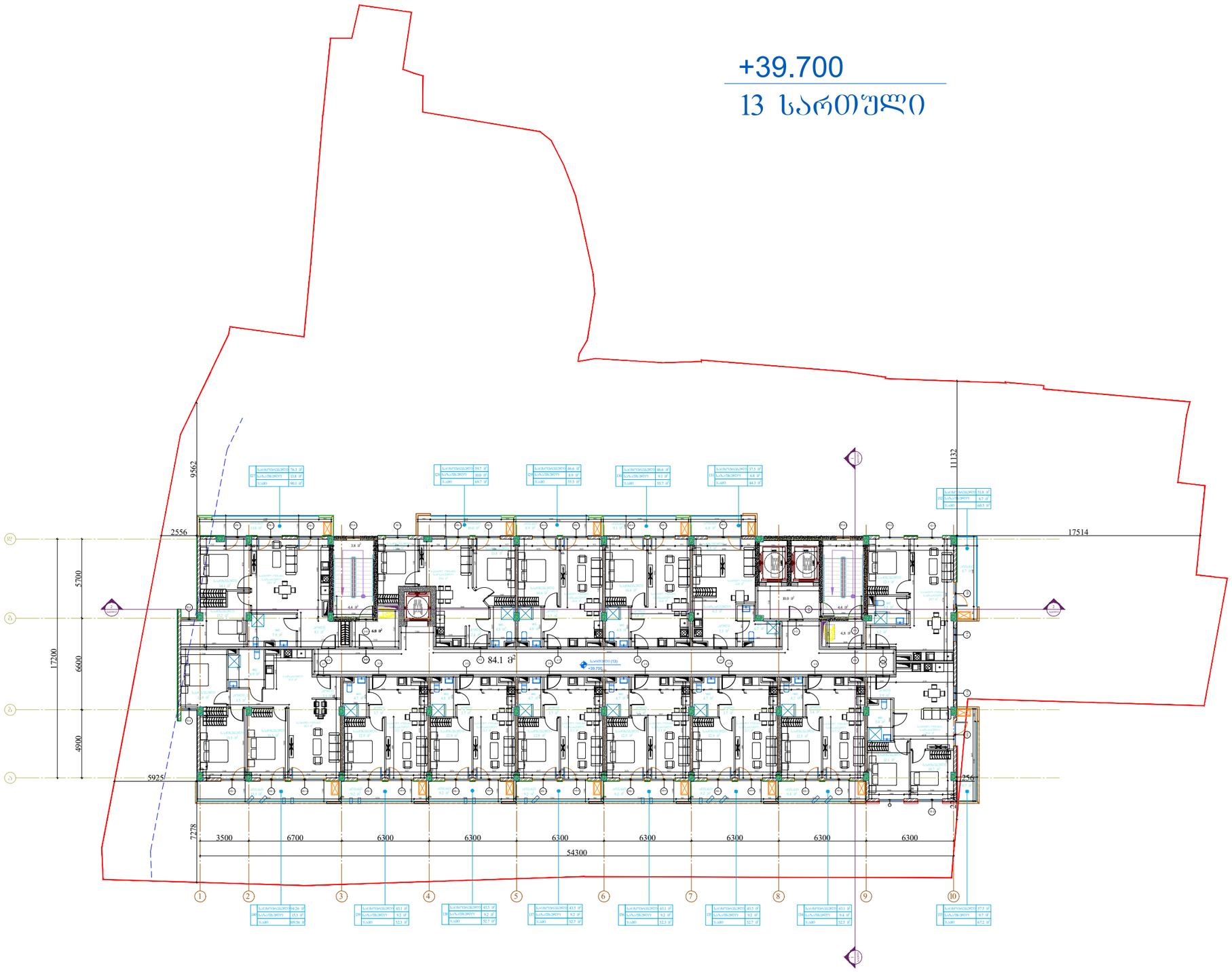

Pillar Park
სამგზოხი

პროექტი

მრავალბინიანი საცხოვრებელი სახლი ქ. თბილისი, კახეთის გზ.რკინიგზის სახლი №1 / მიმდებარედ

მასშტაბი	ფორმატი	თარიღი
1:300	A3	01.07.2024

ნახაზი

13 სართულის გეგმა
+39,700 ნიშნულზე

არქიტექტორი

ხატია ხვედელიძე

პროექტის ნომერი	001
ეტაპი	სქემატური პროექტი
ფაილის ს.ე.	DWG

ფურცელი

ა-014

+43.000

14 სართული

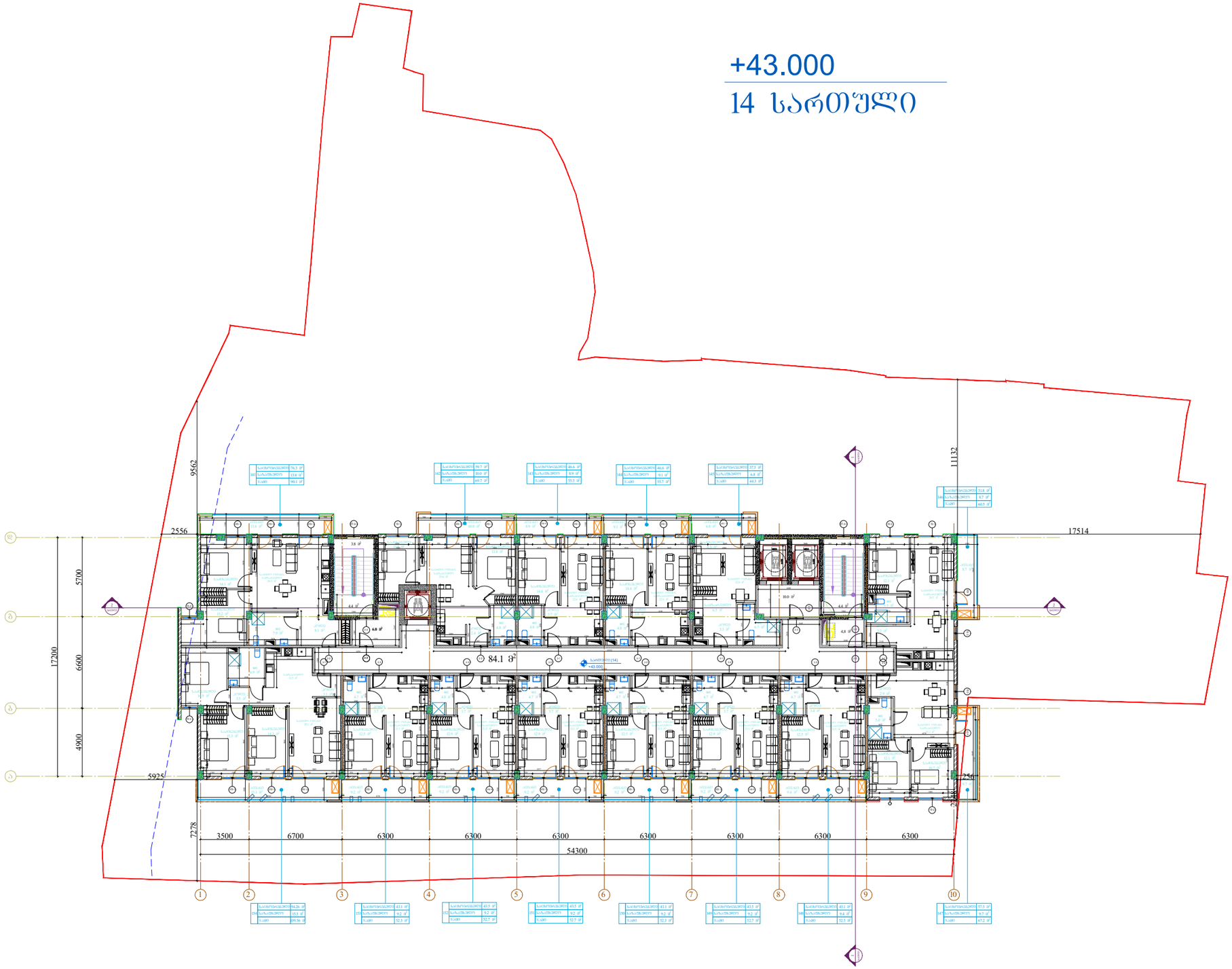

Pillar Park საბჭოჩი

პროექტი

მრავალბინიანი საცხოვრებელი სახლი ქ. თბილისი, კახეთის გზ.რკინიგზის სახლი №1 / მიმდებარედ

მასშტაბი	ფორმატი	თარიღი
1:300	A3	01.07.2024

ნახაზი

14 სართულის გეგმა
+43,000 ნიშნულზე

არქიტექტორი

ხატია ხვედელიძე

პროექტის ნომერი	001
ეტაპი	სქემატური პროექტი
ფაილის სახე.	DWG

ფურცელი

ა-015

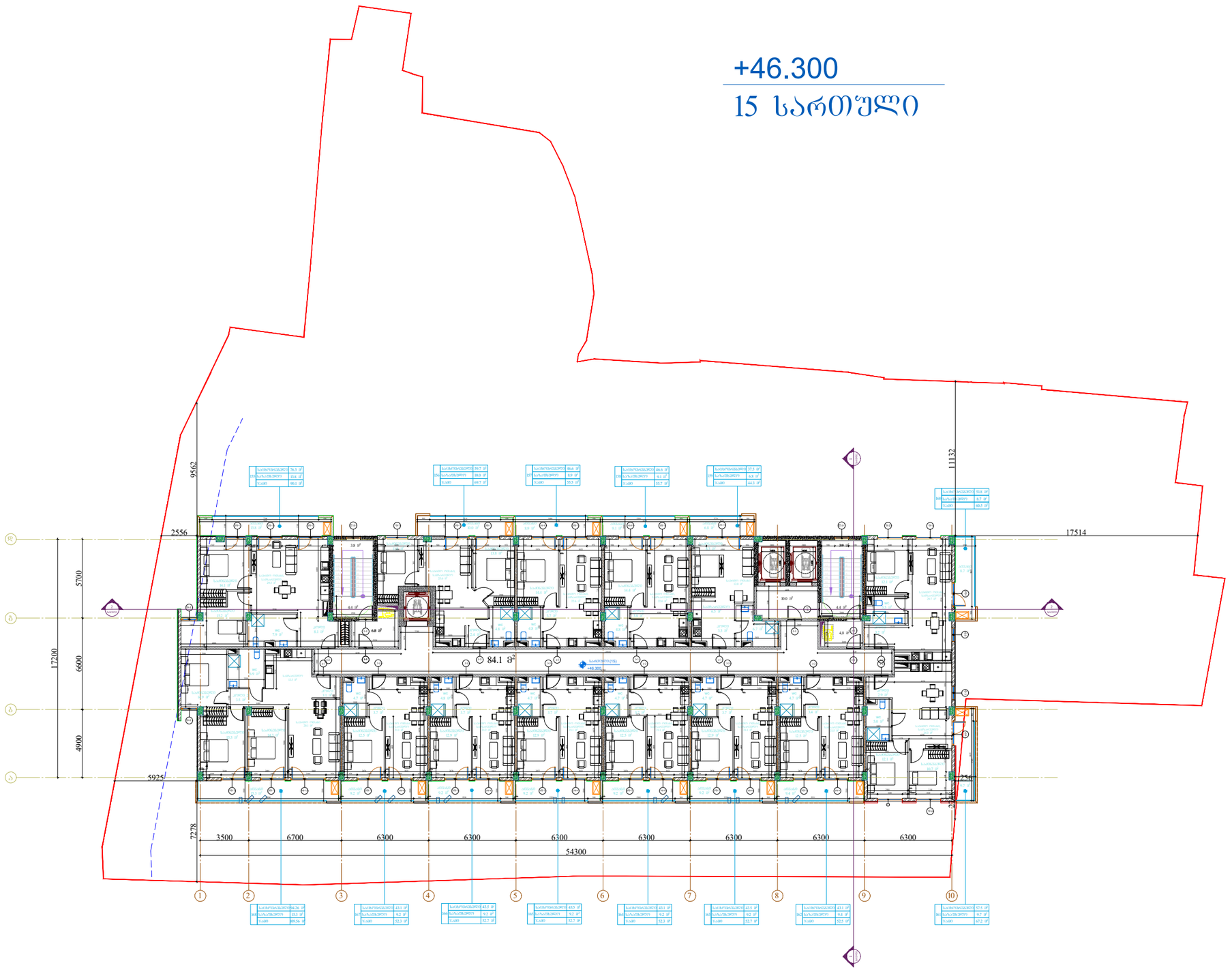

Pillar Park
სამგზოხი

პროექტი

მრავალბინიანი საცხოვრებელი სახლი ქ. თბილისი, კახეთის გზ.რკინიგზის სახლი №1 / მიმდებარედ

მასშტაბი	ფორმატი	თარიღი
1:300	A3	01.07.2024

ნახაზი

15 სართულის გეგმა
+46,300 ნიშნულზე

არქიტექტორი

ხატია ხვედელიძე

პროექტის ნომერი	001
ეტაპი	სქემატური პროექტი
ფაილის ს.ე.	DWG

ფურცელი

ა-016

+49.600

16 სართული

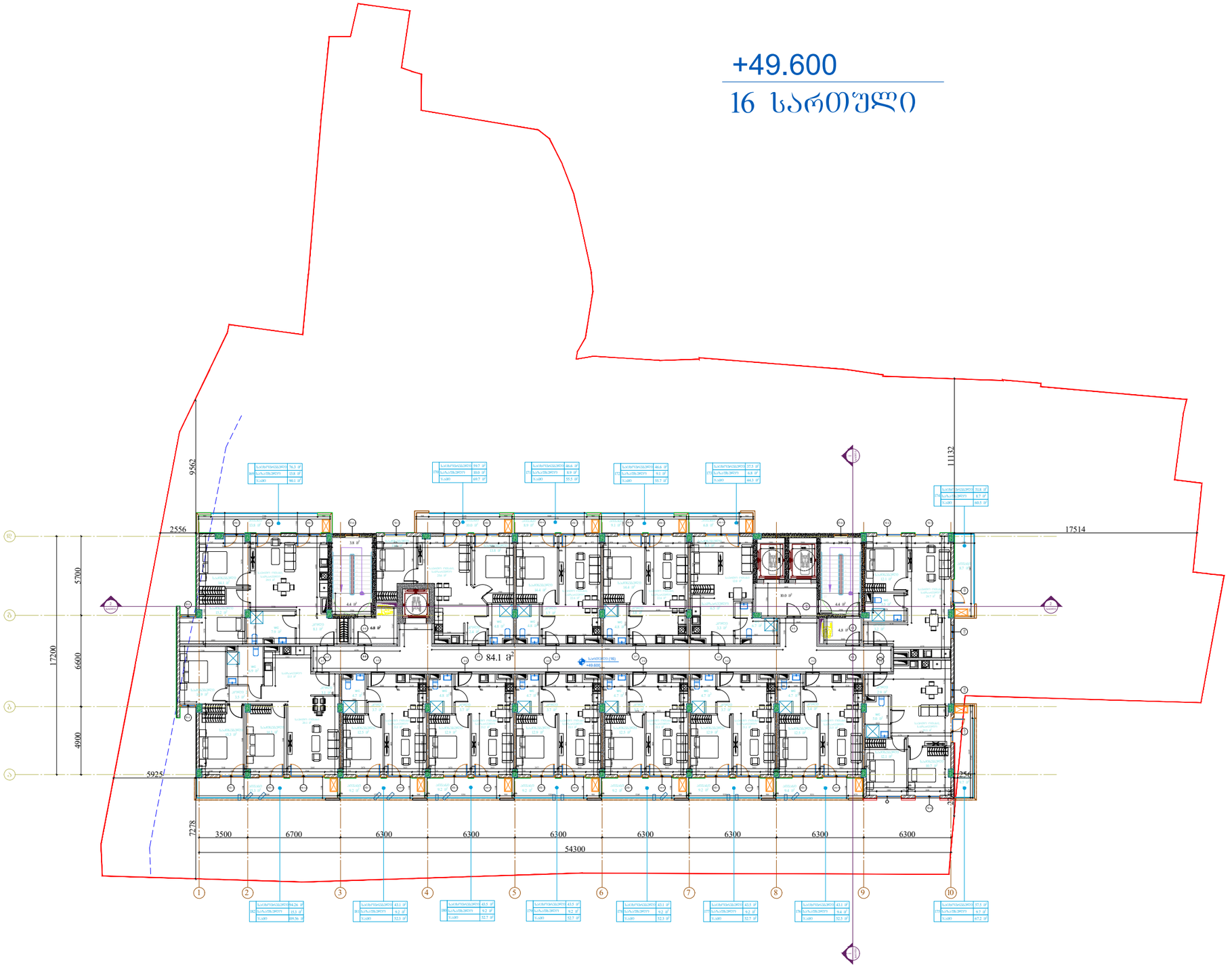

Pillar Park საბჭოთა

პროექტი

მრავალბინიანი საცხოვრებელი სახლი ქ. თბილისი, კახეთის გზ.რკინიგზის სახლი №1 / მიმდებარედ

მასშტაბი	ფორმატი	თარიღი
1:300	A3	01.07.2024

ნახაზი

16 სართულის გეგმა
+49,600 ნიშნულზე

არქიტექტორი

ხატია ხვედელიძე

პროექტის ნომერი	001
ეტაპი	სქემატური პროექტი
ფაილის სახე.	DWG

ფურცელი

ა-017

+52.900

17 სართული

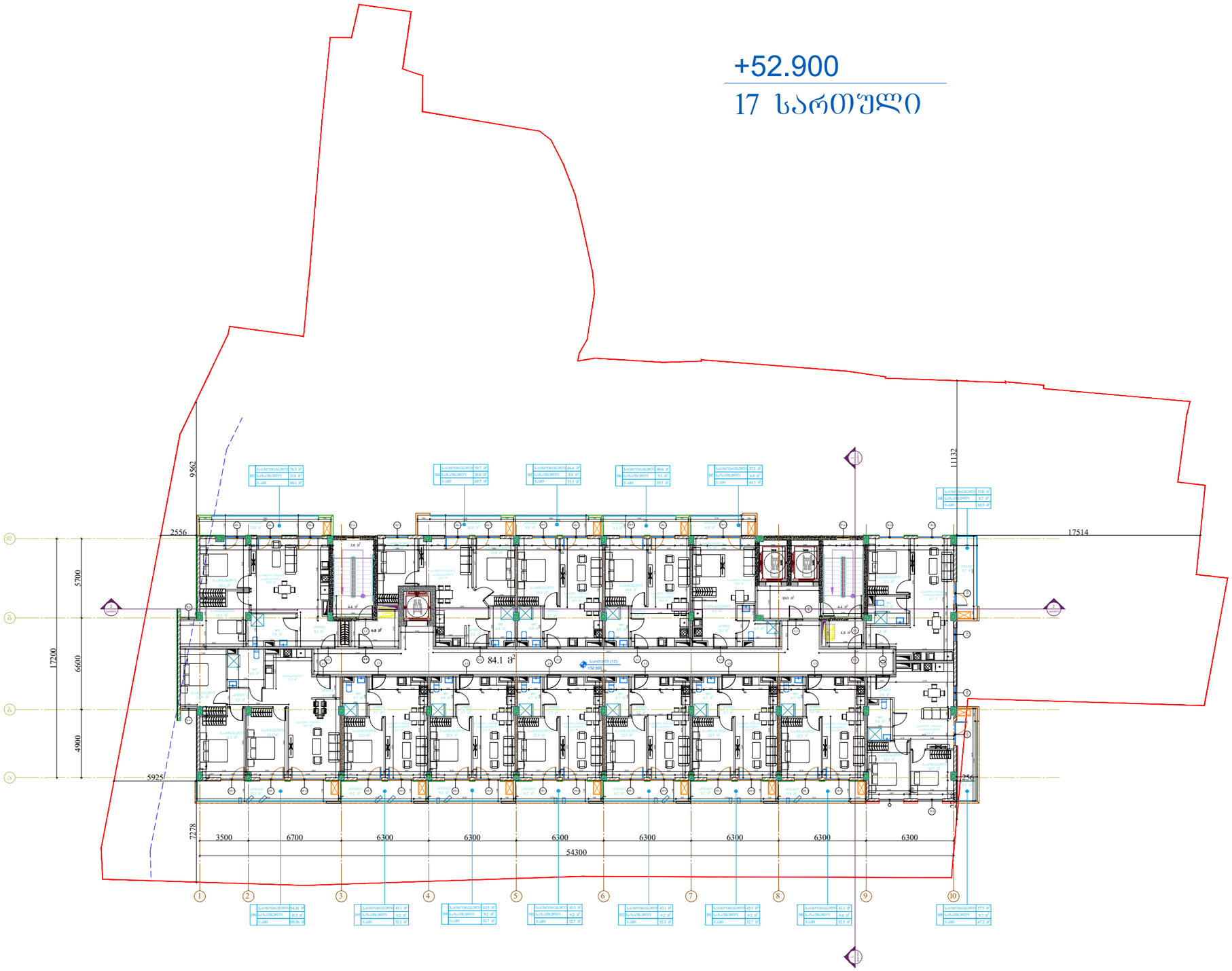

Pillar Park
სამგზოხი

პროექტი

მრავალბინიანი საცხოვრებელი სახლი ქ. თბილისი, კახეთის გზ.რკინიგზის სახლი №1 / მიმდებარედ

მასშტაბი	ფორმატი	თარიღი
1:300	A3	01.07.2024

ნახაზი

17 სართულის გეგმა
+52,900 ნიშნულზე

არქიტექტორი

ხატია ხვედელიძე

პროექტის ნომერი	001
ეტაპი	სქემატური პროექტი
ფაილის სახე.	DWG

ფურცელი

ა-018

+56.200

გადახურვა

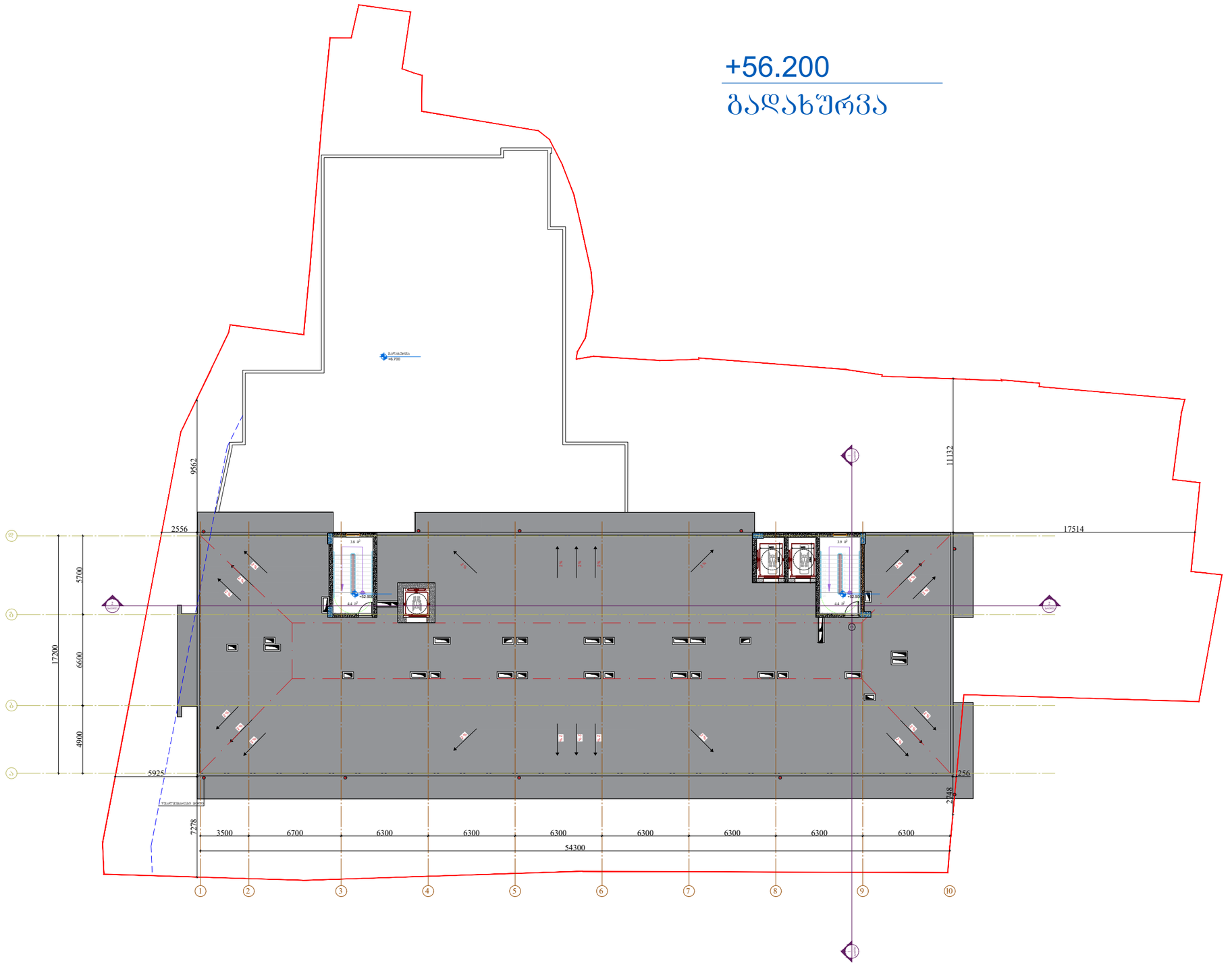

Pillar Park
სამგზოხი

პროექტი

მრავალბინიანი საცხოვრებელი სახლი ქ. თბილისი, კახეთის გზ.რკინიგზის სახლი №1 / მიმდებარედ

მასშტაბი	ფორმატი	თარიღი
1:300	A3	01.07.2024

ნახაზი

გადახურვის გეგმა
+56,200 ნიშნულზე

არქიტექტორი

ხატია ხვედელიძე

პროექტის ნომერი	001
ეტაპი	სქემატური პროექტი
ფაილის ს.ე.	DWG

ფურცელი

ა-019

გადახურვა

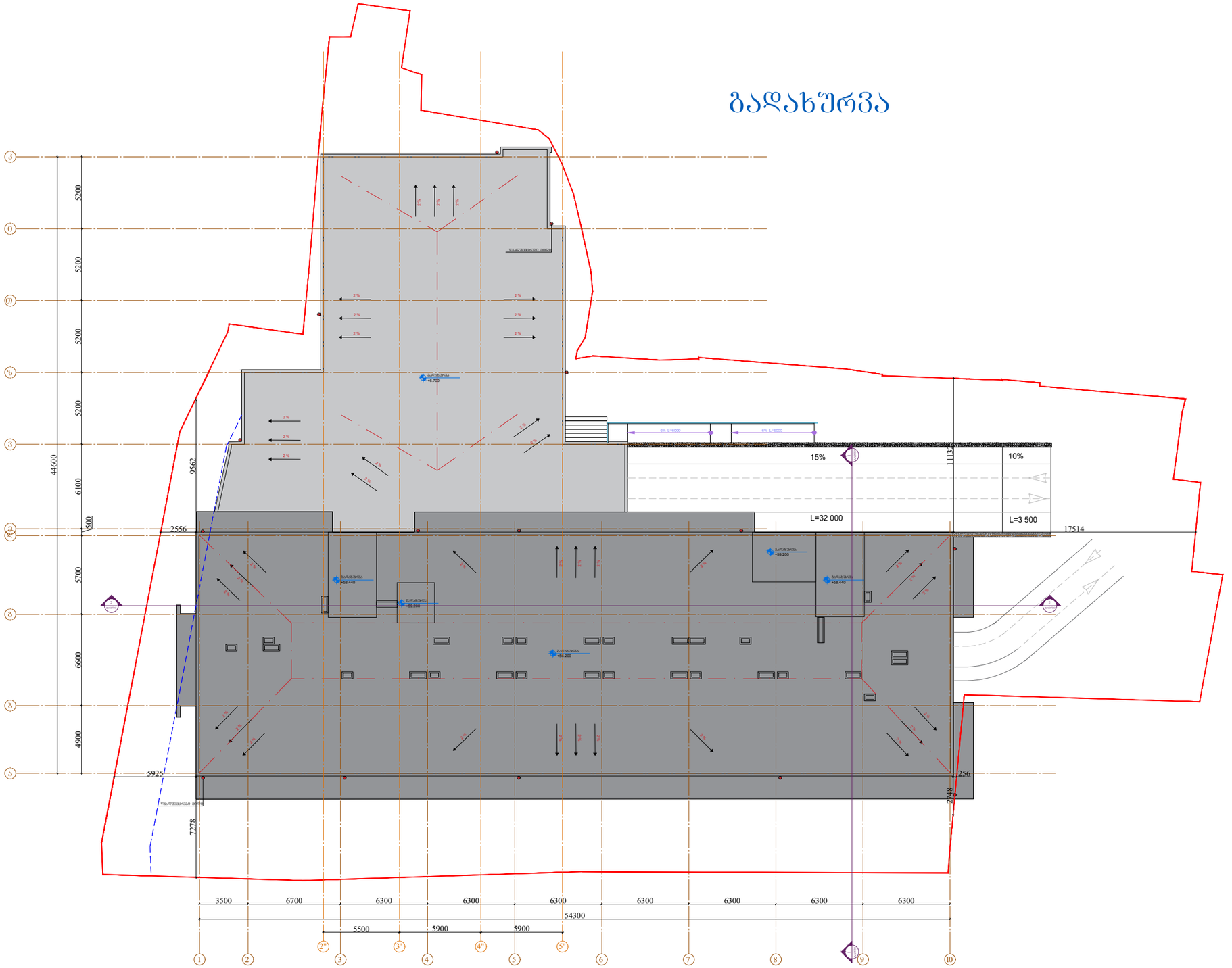

Pillar Park სამგზოხი	პროექტი მრავალბინიანი საცხოვრებელი სახლი ქ. თბილისი, კახეთის გზ.რკინიგზის სახლი №1 / მიმდებარედ	მასშტაბი 1:300	ფორმატი A3	თარიღი 01.07.2024
	ნახაზი გადახურვის გეგმა	არქიტექტორი ხატია ხვედელიძე	პროექტის ნომერი 001	ფურცელი ა-020
			ეტაპი სქემატური პროექტი	
			ფაილის სპეც. DWG	

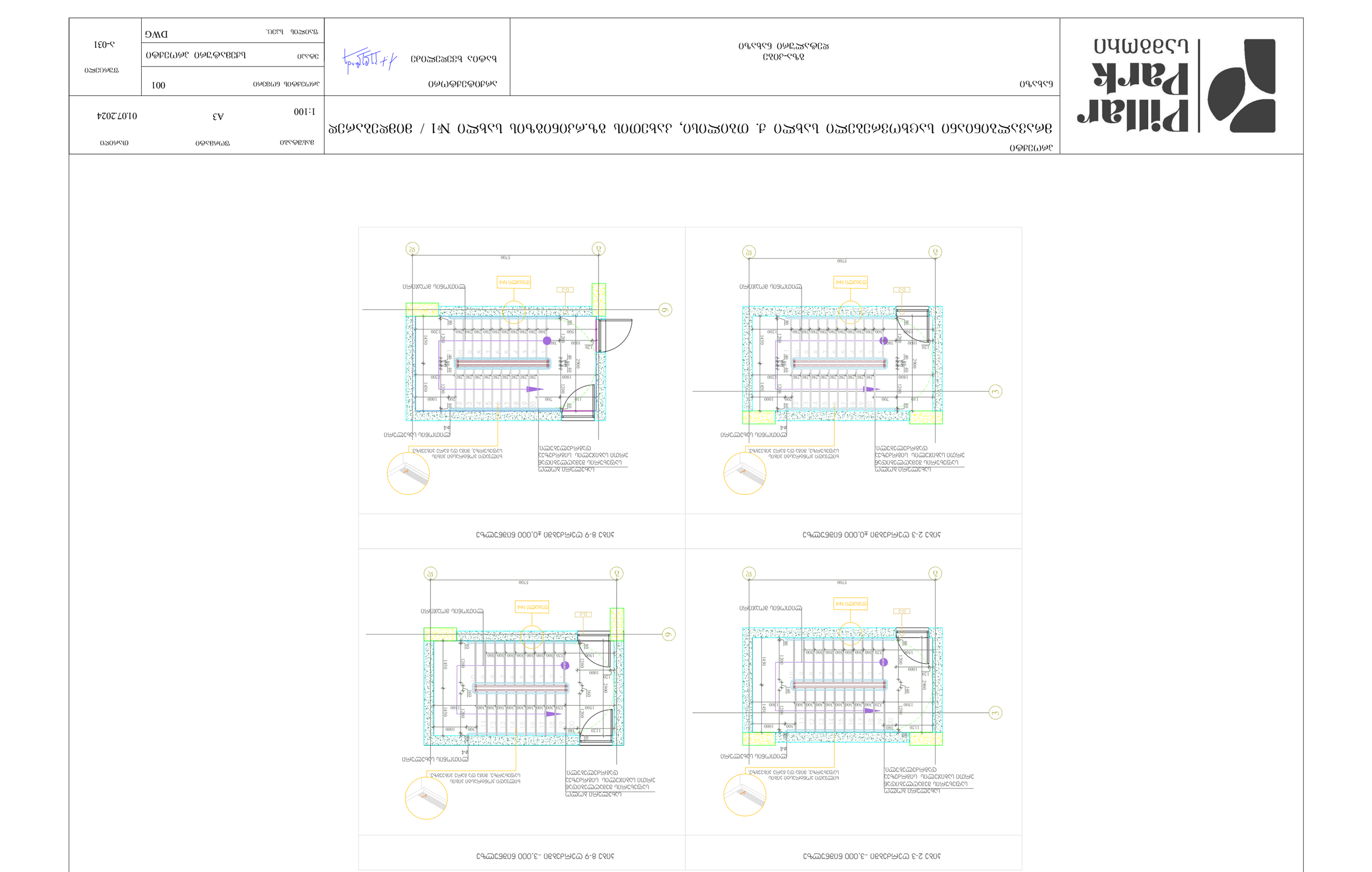
Pillar Park
ՊԱՐԱՅԻՆ ԱՎԱՆ
ՀԱՅԿԱԶՅԱՆ ՀԱՅԿԱԶՅԱՆ ՀԱՅԿԱԶՅ

ᲞᲘᲠᲑᲔ 2-3 ᲦᲔᲠᲫᲔᲑᲨᲘ +3,700 ᲜᲘᲨᲜᲣᲚᲖᲔ

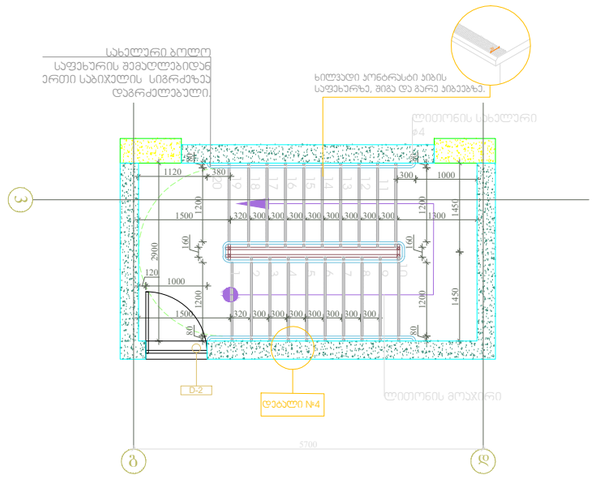

ᲞᲘᲠᲑᲔ 8-9 ᲦᲔᲠᲫᲔᲑᲨᲘ +3,700 ᲜᲘᲨᲜᲣᲚᲖᲔ

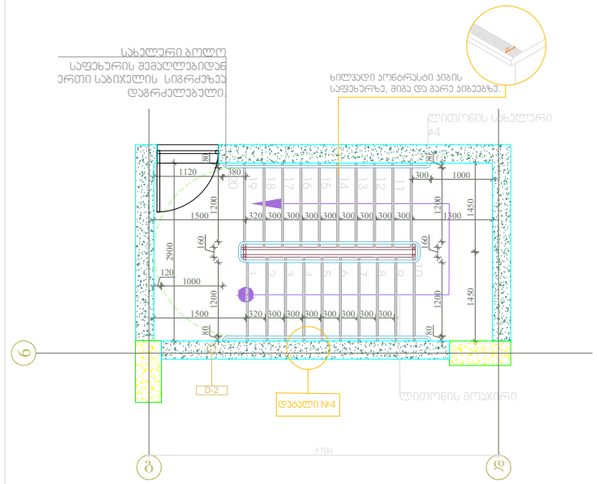

ᲞᲘᲠᲑᲔ 2-3 ᲦᲔᲠᲫᲔᲑᲨᲘ +6,700 ᲜᲘᲨᲜᲣᲚᲖᲔ

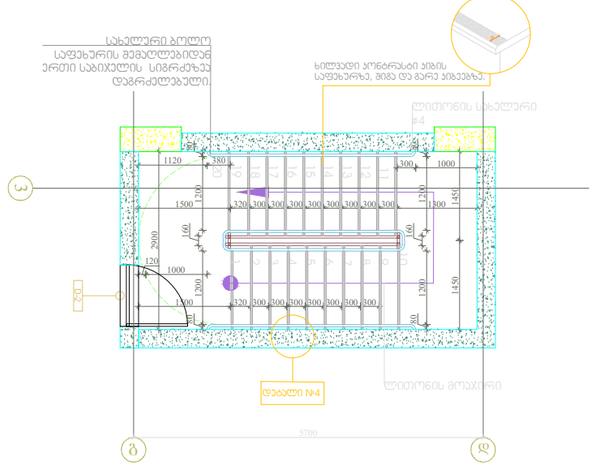

ᲞᲘᲠᲑᲔ 8-9 ᲦᲔᲠᲫᲔᲑᲨᲘ +6,700 ᲜᲘᲨᲜᲣᲚᲖᲔ

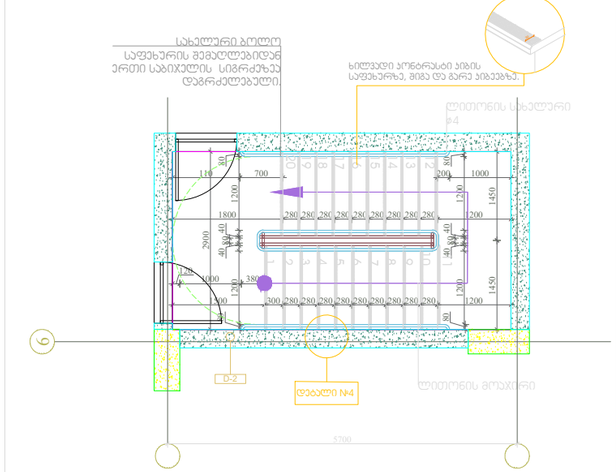

Pillar Park სამგორი

პროექტი

მრავალბინიანი საცხოვრებელი სახლი ქ. თბილისი, კახეთის გზ.რკინიგზის სახლი №1 / მიმდებარედ

მასშტაბი	ფორმატი	თარიღი
1:100	A3	01.07.2024

ნახაზი

გზა-კიბე
დეტალური ნახაზი

არქიტექტორი

ხატია ხვედელიძე

პროექტის ნომერი	001
ეტაპი	სქემატური პროექტი
ფაილის ტიპი	DWG

ფურცელი

ა-032

დეტალი №1

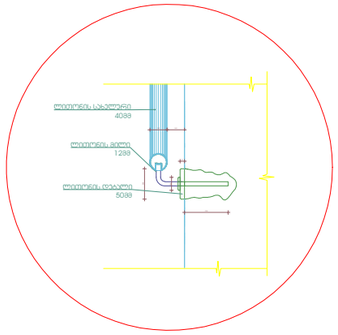

დეტალი №2

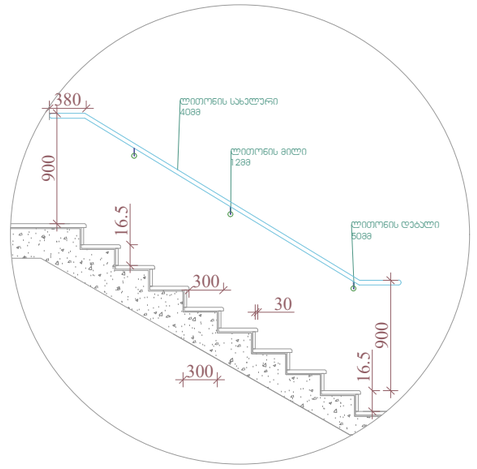

დეტალი №3

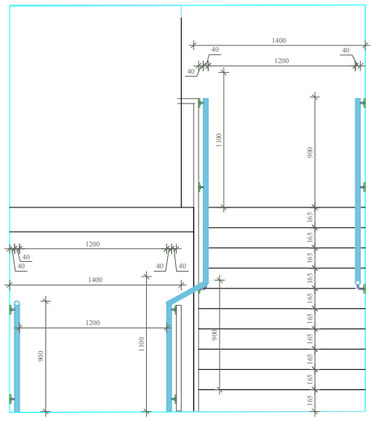

დეტალი №4

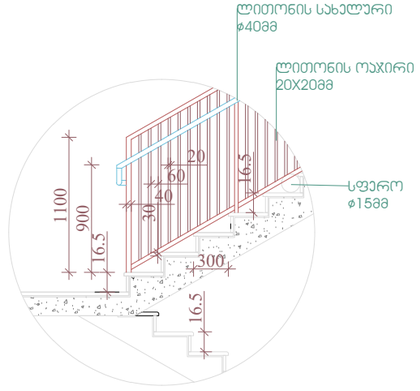

Pillar Park
სამგზოხი

პროექტი

მრავალბინიანი საცხოვრებელი სახლი ქ. თბილისი, კახეთის გზ.რკინიგზის სახლი №1 / მიმდებარედ

მასშტაბი	ფორმატი	თარიღი
1:50	A3	01.07.2024

ნახაზი

გზა-კიბე
დეტალური ნახაზი

არქიტექტორი

ხატია ხვედელიძე

პროექტის ნომერი	001
ეტაპი	სქემატური პროექტი
ფაილის ს.ე.	DWG

ფურცელი

ა-033

მისაწვდომი პანდუსი

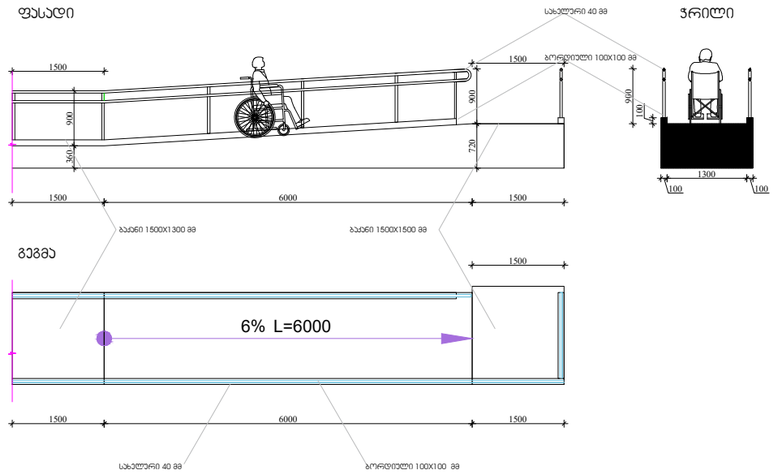

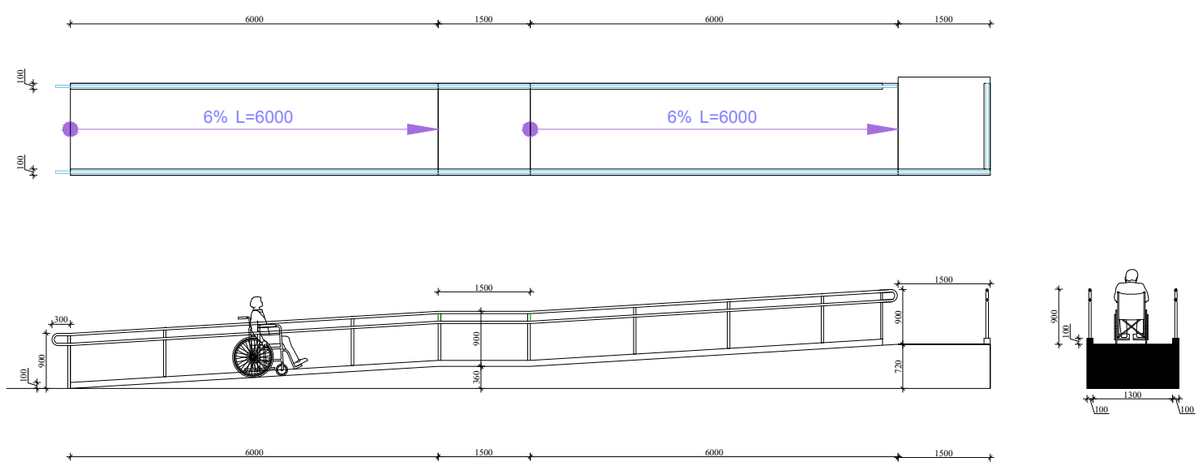

Pillar Park საბჭოხი	პროექტი მრავალბინიანი საცხოვრებელი სახლი ქ. თბილისი, კახეთის გზ.რკინიგზის სახლი №1 / მიმდებარედ	მასშტაბი 1:100	ფორმატი A3
		თარიღი 01.07.2024	
ნახაზი მისაწვდომი პანდუსი	არქიტექტორი ხატია ხვედელიძე	პროექტის ნომერი 001	ფურცელი ა-035
		ეტაპი სქემატური პროექტი	
		ფაილის ხარ. DWG	

ლიფტი 8-9 ღერძებში

შენიშვნები:

შენობაში გამოყენებულია 408-ე ქვეთავის შესაბამისი შეზღუდული გამოყენების ლიფტი.

- ლიფტი შესაბამისობაში იქნება ASME A17.1/CSA B44 სტანდარტთან.

- ლიფტის გამოსაძახებელი ღილაკები და კლავიშები შესაბამისობაში იქნება 407.2.1. ქვეთავთან.

- ფოიეს სიგნალები შესაბამისობაში იქნება 407.2.2 ქვეთავთან.

- ლიფტის შახტებთან განთავსებული ნიშნები შესაბამისობაში იქნება 407.2.3 ქვეთავთან.

- ლიფტის კაბინის ბალანსირება შესაბამისობაში იქნება 407.4.4 ქვეთავთან.

- ლიფტის კაბინის განათება შესაბამისობაში იქნება 407.4.5 ქვეთავთან.

- ლიფტის კაბინის სამართავები შესაბამისობაში იქნება 407.4.6 ქვეთავთან. მართვის პანელები განთავსდება გვერდითა კედლის ცენტრში.

- კაბინის სამართავების აღნიშვნები და მითითებები შესაბამისობაში იქნება 407.4.7 ქვეთავთან.

- კაბინაში მოეწყობა 407.4.10 ქვეთავის შესაბამისი საავარიო სიგნალიზაციის მექანიზმები.

ლიფტის ტექნიკური მახასიათებლები:

ლიფტის შახტის გაბარიტები: 1995X3000
ლიფტის კაბინის შიგა გაბარიტები:2300X1600
ლიფტის კარის სუფთა სიგანე: 1100
ლიფტის კარის ცეცხლმედეგობა: 90 წთ.
ლიფტის ტვითამწეობა: 1275 კგ (17 კაცი)
ლიფტის მოძრაობის სიჩქარე: 1.75 მ/წმ

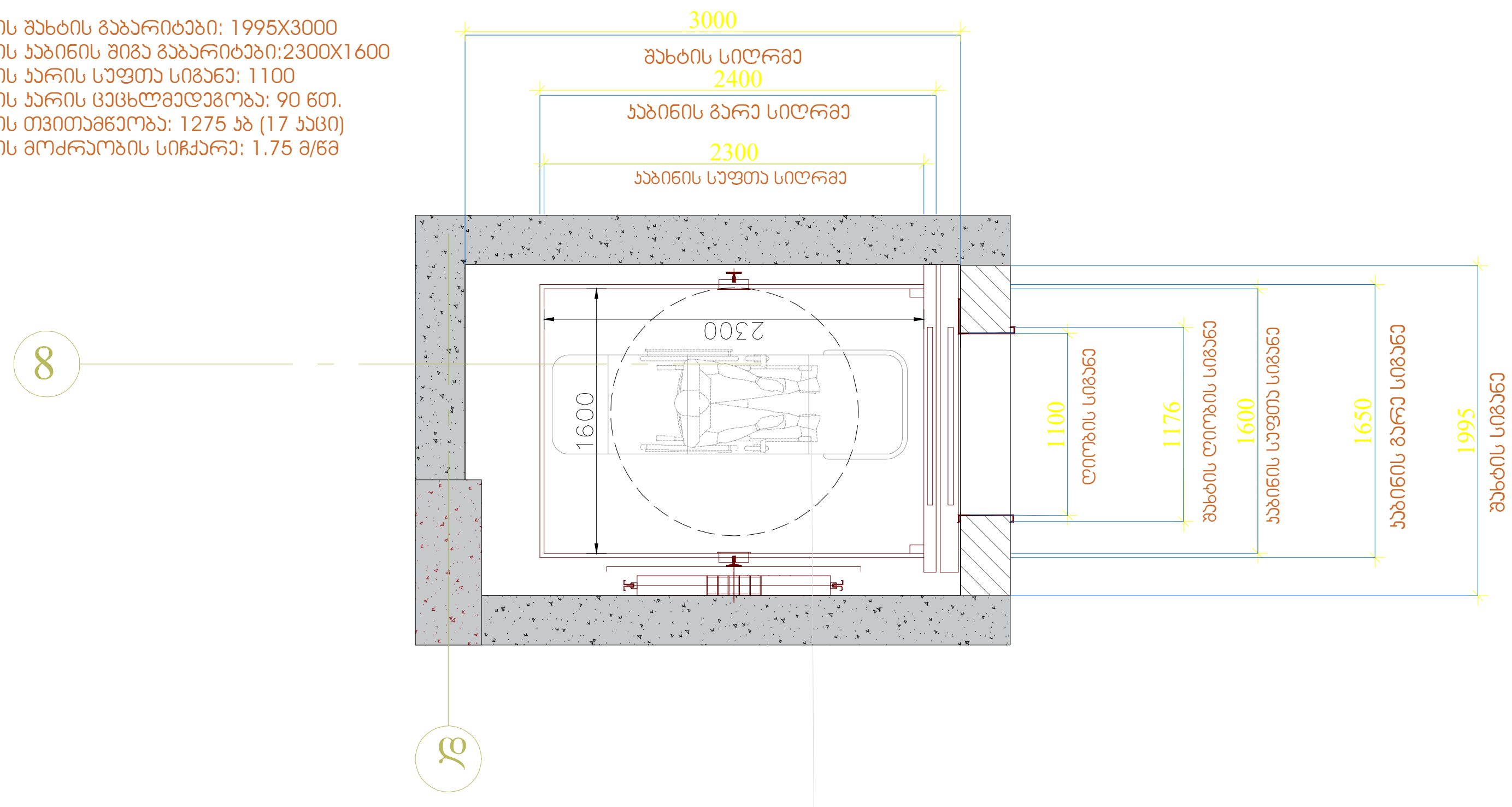





პროექტი მრავალბინიანი საცხოვრებელი სახლი ქ. თბილისი, კახეთის გზ.რკინიგზის სახლი №1 / მიმდებარედ		მასშტაბი 1:300	ფორმატი A3	თარიღი 01.07.2024
ნახაზი ლიფტი დეტალური ნახაზი	არქიტექტორი ხატია ხვედელიძე	პროექტის ნომერი 001		ფურცელი ა-034
		ეტაპი სქემატური პროექტი		
		ფაილის ხკეც. DWG		

Pillar Park სამგორი

შენობა-ნაგებობის უსაფრთხოების წესების
პირობითი აღნიშვნები




გასასვლელის აღმნიშვნელი აბრა


ავტომსაშხეპური


ჯვამლის ან ცეცხლის დეტექტორი


ალტერნატიული ავტომატური ცეცხლსაქრობი სისტემა


ხმოვანი და ვიზუალური განგაში


განგაშის ღილაკი


სახანძრო მილდგარი


ცეცხლმაქრი


ცეცხლმაქრი


სახანძრო ჰიდრანტი


ავარიული განათება


ხელოვნური განიავება (ჯვამლის საკონტროლო სისტემა)


დაწნევის სისტემა


სასმელი წყლის ფანტანი


მისაწვდომი ავტოსადგომი

ქედლის ცეცხლმედეგობა 0.5 სთ.

ქედლის ცეცხლმედეგობა 1 სთ.

ქედლის ცეცხლმედეგობა 2 სთ.


დახმარე ჯგუფი (დს)


სასაწყობო ჯგუფი (სწ-2)


სავაჭრო ჯგუფი (სვ)


საქმიანი ჯგუფი (სქ)

საცხოვრებელი (სც-2)

Pillar Park
სამგორი

პროექტი
მრავალბინიანი საცხოვრებელი სახლი ქ. თბილისი, კახეთის გზ.რკინიგზის სახლი №1 / მიმდებარედ

მასშტაბი 1:300 | ფორმატი A3 | თარიღი 01.07.2024

ნახაზი
პირობითი აღნიშვნები

არქიტექტორი
ხატია ხვედელიძე

პროექტის ნომერი 001
ეტაპი სქემატური პროექტი
ფაილის სახეც. DWG

ფურცელი ბ-001

შენობა-ნაგებობის უსაფრთხოების წესებთან შესაბამისობის ანალიზი

დაკავებულობის დატვირთვები	
დაკავებულობა	ფუნქციური დანიშნულება
1.დამხმარე ჯგუფი (დს)	**სართული 0 (-3.00 ნიშნული)** დამხმარე ფართი, ტემპერატურის ოთახი, წყლის რეზერვუარი. **სართული 2 (+3.70 ნიშნული)** დამხმარე ფართი.
2.სასაწყობე ჯგუფი (სწ-2)	**სართული 0 და 2 (-3.00 და +3.70 ნიშნული)** პერსონალი
3.სავაჭრო ჯგუფი (სვ)	**სართული 1(±0.00 ნიშნული)** კომერციული ფართები
4.საქმიანი ჯგუფი (სქ)	**სართული 0 (-3.00 ნიშნული)** ხანძრის მართვის ცენტრი **სართული 3 (+6.70 ნიშნული)** ოფისები
5.საცხოვრებელი ჯგუფი (სც-2)	**სართული 4-17 (+13.30 და +52.90 ნიშნულამდე)** საცხოვრებელი ერთეულები

პონსტრუქციული ტიპი	
განსაზღვრეთ პონსტრუქციული ტიპი ახალი შენობებისთვის: მაგალითი: II-A; II-B; V-A	წარმოდგენილი პონსტრუქციული ტიპი: I-A

სიმაღლის და სართულიანობის შეზღუდვები (ცხრილი 503-ის მიხედვით)		
დაკავებულობა	**დასაშვები სართულიანობა**	**შემოთავაზებული სართულიანობა**
1.დამხმარე ჯგუფი (დს)	შეუზღ.	2
2.სასაწყობე ჯგუფი (სწ-2)	შეუზღ.	2
3.სავაჭრო ჯგუფი (სვ)	შეუზღ.	1
4.საქმიანი ჯგუფი (სქ)	შეუზღ.	1
5.საცხოვრებელი ჯგუფი (სც-2)	შეუზღ.	14
სიმაღლე	შეუზღ.	63.20

ფართობების შეზღუდვები (ცხრილი 503-ის მიხედვით)			
დაკავებულობა	**დასაშვები ფართი** (მ²) ერთი სართულზე **დასაშვები ფართობი**	**შემოთავაზებული ფართი** (მ²) **შემოთავაზებული ფართობი**	
1.დამხმარე ჯგუფი (დს)	შეუზღ.	-3.00=59.1	
		+3.70=7.2	
2.სასაწყობე ჯგუფი (სწ-2)	შეუზღ.	-3.00=1426.9	
		+3.70=1351.74	
3.სავაჭრო ჯგუფი (სვ)	შეუზღ.	0.00=1338.8	
4.საქმიანი ჯგუფი (სქ)	შეუზღ.	-3.00=19.0	
		+6.70=801.82	
5.საცხოვრებელი ჯგუფი (სც-2)	შეუზღ.	+10.00=864.4	
		+13.30 და +33.10 მდე=865.6	
		+36.40 და +52.90 მდე=867.76	
სართულების რაოდენობა	18	მიწისზედა	17 მიწისქვეშა 1
დაკავებული ფართობების ჯამი (მ²)	17134.72		

გარე კედლების ცეცხლმედეგობისა და ღიობებისადმი მოთხოვნები (ცხრილი 602-ის და 705.8-ის მიხედვით)									
გარე კედელი	**ხანძარსაწინააღმდეგო ბანძილი** (მ)	**ცეცხლმედეგობის ხარისხი**		**კედლის ღიობების ფართობი** (კედლის %)					
				დასაშვები			**გათვალისწინებული**		
		მოთხ.	გათვ.	დაუცველი	დაცული	საფხვიერთ დაცული	დაუცველი	დაცული	საფხვიერთ დაცული
-3.00 დან +3.70 ნიშნულამდე									
1-10 მონაკვეთი	6.50	1	1	45%	შეუზ	შეუზ	- - -	- - -	- - -
10-13 მონაკვეთი	0	1	1	დაუშ.	დაუშ.	დაუშ.	- - -	- - -	- - -
1-ბ, მონაკვეთი	0.23	1	1	დაუშ.	დაუშ.	დაუშ.	- - -	- - -	- - -
ბ,-დ მონაკვეთი	0.78	1	1	დაუშ.	დაუშ.	დაუშ.	- - -	- - -	- - -
13-5` მონაკვეთი	> 9.0 მ-ზე	0	0	შეუზ	შეუზ	შეუზ	აკრძალ.	- - -	- - -
ე-ა მონაკვეთი	0	1	1	დაუშ.	დაუშ.	დაუშ.	- - -	- - -	- - -
5,-2, მონაკვეთი	0	1	1	დაუშ.	დაუშ.	დაუშ.	- - -	- - -	- - -
ა-თ მონაკვეთი	0.16	1	1	დაუშ.	დაუშ.	დაუშ.	- - -	- - -	- - -
2,-1 მონაკვეთი	0.7	1	1	დაუშ.	დაუშ.	დაუშ.	- - -	- - -	- - -
თ-ა მონაკვეთი	1.12	1	1	დაუშ.	15%	15%	- - -	- - -	- - -
+6.70 დან +52.90 ნიშნულამდე									
1-10 მონაკვეთი	5.36	1	1	25%	75%	75%	აკრძალ.	- - -	- - -
ა-დ მონაკვეთი	> 9.0 მ-ზე	0	0	დაუშ.	დაუშ.	დაუშ.	აკრძალ.	- - -	- - -
10-1 მონაკვეთი	> 9.0 მ-ზე	0	0	შეუზ	შეუზ	შეუზ	აკრძალ.	- - -	- - -
დ-ა მონაკვეთი	2.19	1	1	10%	25%	25%	- - -	- - -	- - -

ხანძრისგან დაცვის სისტემები							
დაკავებულობა / გასასვლელი საფუძვლები	**ავტოპატეხი სისტემა**	**ელექტრომაკონტროლებელი ავტომატური ცეცხლსაწინააღმდეგო სისტემა**	**ხანძარსაწინააღმდეგო ცეცხლსათვის სისტემა**	**სახანძრო მილსადენების სისტემა**	**ავტომატური საკონტროლო სისტემა**	**ხელის ცეცხლსაქრობი**	**საევაკუაციო განათების სისტემა**
1.დამხმარე ჯგუფი (დს)		აი	აი		აი (მცირეგაბარიტიანი)		
2.სასაწყობე ჯგუფი (სწ-2)	აი		აი	აი	აი (მცირეგაბარიტიანი)	აი	აი
3.სავაჭრო ჯგუფი (სვ)	აი		აი	აი	აი (მცირეგაბარიტიანი)	აი	აი
4.საქმიანი ჯგუფი (სქ)			აი		აი (მცირეგაბარიტიანი)		
5.საცხოვრებელი ჯგუფი (სც-2)	აი		აი		აი (მცირეგაბარიტიანი)		
აივის უჯრედი					აი (მცირეგაბარიტიანი)		
ლიფტები			აი		აი (დანიშნულებისამებრ)		
დერეფნები	აი		აი	აი	აი (მცირეგაბარიტიანი)	აი	აი
საევაკუაციო განათება				აი			
სახანძრო-სამაშველო სამსახურების მისაერთებლები				აი			
სახანძრო ტემპერატურის და წყლის რეზერვუარი				აი			

*შენიშვნა:ხანძარსაწინააღმდეგო სისტემების ზუსტი ადგილმდებარეობა და რაოდენობა განსაზღვრული უნდა იყოს შესაბამისი საინჟინრო პროექტისა და სქემების მომზადებისას.ნახაზებზე აღნიშნული სისტემები დაბანილია პირობითად.

განიავებისადმი მოთხოვნები		
დაკავებულობა / სივრცეები / გასასვლელი საფეხურები	**ბუნებრივი განიავება**	**ხელოვნური განიავება**
1.დამხმარე ჯგუფი (დს)		აი
2.სასაწყობე ჯგუფი (სწ-2)		აი
3.სავაჭრო ჯგუფი (სვ)		აი
4.საქმიანი ჯგუფი (სქ)	აი	
5.საცხოვრებელი ჯგუფი (სც-2)	აი	
აივის უჯრედი	აი	
ლიფტები		აი
დერეფნები		აი

სახერჩვის ბურულის კლასიფიკაცია პონსტრუქციის ტიპებისთვის (ცხრილი 1505.1)		
პონსტრუქციის ტიპი	**სახერჩვის ანაწყობის კლასი**	**ცეცხლმედეგობის ხარისხი (სთ)** ცხრილი 601
I-A	B	1

თითოელი სართულიდან გასასვლელი საფუძვლები									
სართულები	**ჯამური დაკავებულობის დაბეჭდილება**	**გასასვლელების რაოდენობა** მოთხ.	**გასასვლელების რაოდენობა** გათვ.	**გასასვლელი საფუძვლების გაბარიტები** (მ)					
				გზა-კიბე		**გზა-დერეფანი**		**გზა-კარი**	
				მოთხ.	გათვ.	მოთხ.	გათვ.	მოთხ.	გათვ.
-3.00 ნიშნული (სწ2;დს;სქ)	82	2	2 გზა-კიბე	1.10	1.20	1.20	1.45	0.82	0.95
0.00 ნიშნული (სვ)	449	2	1 გზა-კიბე 7 გზა-კარი	1.10	1.20			0.82	0.95
+3.70 ნიშნული (სწ2;დს)	74	2	2 გზა-კიბე	1.10	1.20			0.82	0.95
+6.70 ნიშნული (სქ)	91	2	2 გზა-კიბე	1.10	1.20	1.20	1.80	0.82	0.95
+10.00-+52.90 ნიშნული (სც-2)	50	2	2 გზა-კიბე	1.10	1.20	1.20	1.80	0.82	0.95

წყალსადენი სისტემების ფიქსირებული მოწყობილობების რაოდენობა (ცხრილი 1602.1-ის მიხედვით)													
			ფიქსირებული მოწყობილობები (ცალი) თითო სანიტარული ერთეულისთვის										
სართული/ ნიშნული	**დაკავებულობა და დაკავებულობები**		**უნიტაზი**		**ბუნების ხელსაბანი**		**პისუარი / შხაპი**		**სამზარეულოს ნიჟარა**		**სასმელი წყლის ფონტანი**		**სამოსახერხო ნიჟარა**	
	ს ფუნქციონალური		მოთხ.	გათვ.	მოთხ.	გათვ.	მოთხ.	გათვ.	მოთხ.	გათვ.	მოთხ.	გათვ.	მოთხ.	გათვ.
0.00 ნიშნული	სვ	449	1	2	1	2	- - -	- - -	- - -	- - -	1	2	1	1
+6.70 ნიშნული	სქ	91	4	5	3	5	- - -	- - -	- - -	- - -	1	1	1	1
+10.00 დან +52.90 ნიშნულამდე	სც-2	50	14	14	14	14	14	14	14	14	- - -	- - -	- - -	- - -

Pillar Park საბჭოხი

პროექტი

მრავალბინიანი საცხოვრებელი სახლი ქ. თბილისი, კახეთის გზ.რკინიგზის სახლი №1 / მიმდებარედ

მასშტაბი	ფორმატი	თარიღი
1:300	A3	01.07.2024

ნახაზი

შენობა-ნაგებობის უსაფრთხოების წესებთან შესაბამისობის ანალიზი

არქიტექტორი

ხატია ხვედელიძე

პროექტის ნომერი	001
ეტაპი	სქემატური პროექტი
ფაილის სპეც.	DWG

შურცელი

ᲡᲔᲜ.ᲡᲘᲒᲜᲐᲚᲘ

488

4615050

01.17.10.010.015

01.17.10.010.015

01.17.10.010.020

01.17.10.010.059

01.17.10.010.020

9

10

11.69

11.69

10%

L=3 500

L=2.000

ᲡᲐᲮᲐᲜᲫᲠᲝ ᲣᲯᲐᲛᲘᲓᲐᲜ.
ᲓᲐᲪᲘᲚᲔᲑᲐ ᲒᲖᲘᲡ ᲙᲘᲓᲔᲓᲐᲓ ᲨᲔᲜᲝᲑᲘᲡ ᲒᲐᲠᲔ
ᲛᲮᲐᲠᲘᲡ ᲣᲐᲮᲚᲝᲔᲡ ᲜᲐᲬᲘᲚᲐᲛᲓᲔ 11.70 Მ.

ᲡᲐᲮᲐᲜᲫᲠᲝ ᲣᲯᲐᲛᲘᲓᲐᲜ.
ᲓᲐᲪᲘᲚᲔᲑᲐ ᲒᲖᲘᲡ ᲙᲘᲓᲔᲓᲐᲓ ᲨᲔᲜᲝᲑᲘᲡ ᲒᲐᲠᲔ
ᲛᲮᲐᲠᲘᲡ ᲣᲐᲮᲚᲝᲔᲡ ᲜᲐᲬᲘᲚᲐᲛᲓᲔ 11.70 Მ.

ᲓᲘᲖᲔᲚ-ᲒᲐᲜᲐᲠᲯᲝᲑᲠᲘ

Pillar Park
ᲡᲐᲛᲒᲖᲝᲮᲝ

ᲞᲠᲝᲔᲥᲢᲘ: ᲛᲠᲐᲕᲐᲚᲑᲘᲜᲘᲐᲜᲘ ᲡᲐᲪᲮᲝᲕᲠᲔᲑᲔᲚᲘ ᲡᲐᲮᲚᲘ Ქ. ᲗᲑᲘᲚᲘᲡᲘ, ᲙᲐᲮᲔᲗᲘᲡ ᲒᲖ.ᲠᲙᲘᲜᲘᲒᲖᲘᲡ ᲡᲐᲮᲚᲘ №1 / ᲛᲘᲛᲓᲔᲑᲐᲠᲔᲓ		ᲛᲐᲡᲨᲢᲐᲑᲘ 1:300	ᲤᲝᲠᲛᲐᲢᲘ A3	ᲗᲐᲠᲘᲦᲘ 01.07.2024
ᲜᲐᲮᲐᲖᲘ: ᲡᲐᲮᲐᲜᲫᲠᲝ ᲛᲐᲜᲥᲐᲜᲘᲡ ᲛᲘᲡᲐᲦᲒᲝᲛᲘ	ᲐᲠᲥᲘᲢᲔᲥᲢᲝᲠᲘ: ᲮᲐᲢᲘᲐ ᲮᲯᲔᲓᲔᲚᲘᲫᲔ	ᲞᲠᲝᲔᲥᲢᲘᲡ ᲜᲝᲛᲔᲠᲘ 001 ᲡᲢᲐᲓᲘᲐ ᲡᲐᲛᲨᲔᲜᲔᲑᲚᲝ ᲞᲠᲝᲔᲥᲢᲘ ᲤᲐᲘᲚᲘᲡ ᲡᲐᲮᲔᲚᲘ: DWG	ᲨᲔᲠᲩᲔᲚᲘ

დაპავებულობის გეგმა.სართული 0
(-3.00 ნიშნულზე)

ჯამური დაპავებულობის ფართობი: 1505.0 კმ.მ.
ჯამური დაპავებულობის დატვირთვა: 82 დამპავებელი

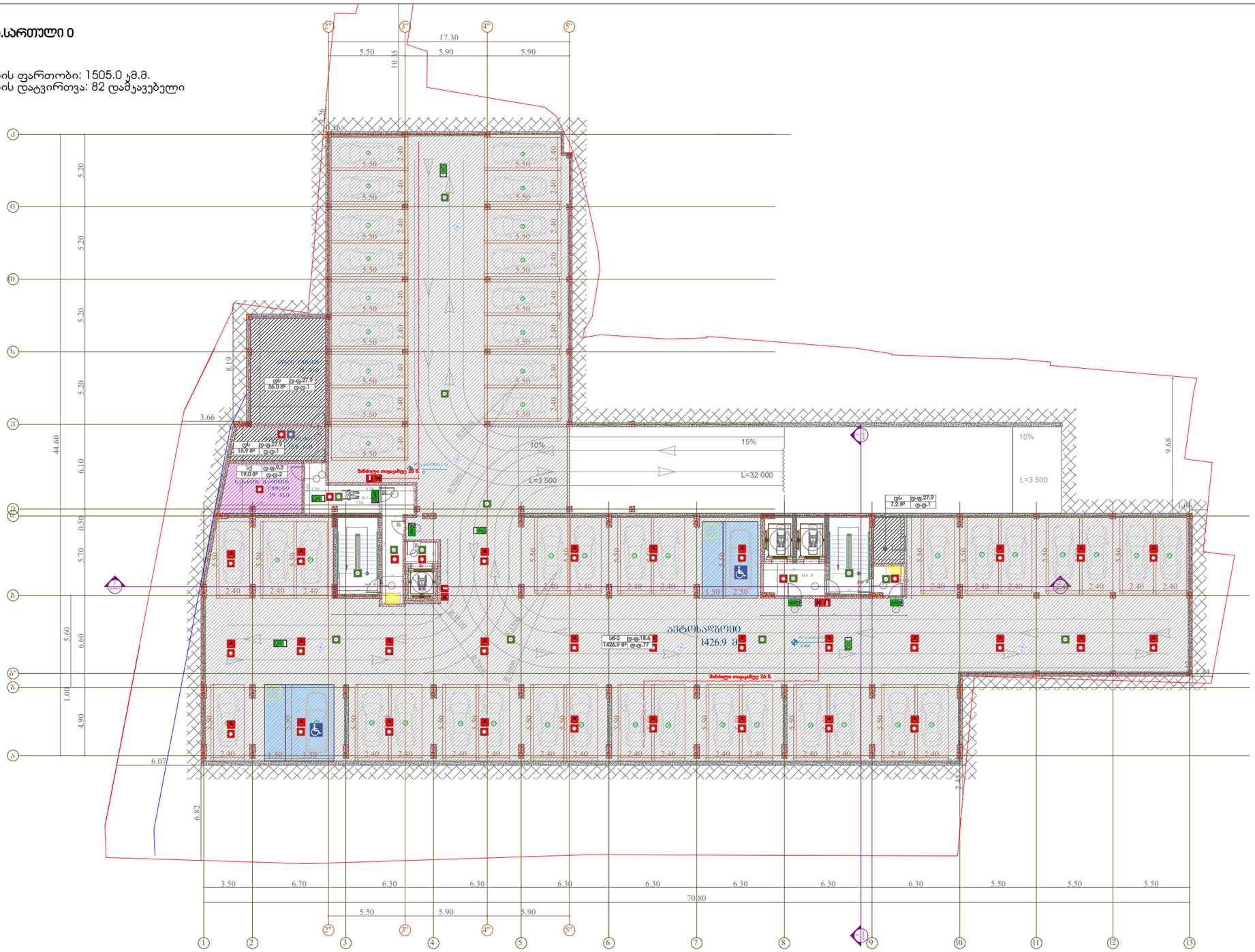

Pillar Park
სამგზოხი

პროექტი
მრავალბინიანი საცხოვრებელი სახლი ქ. თბილისი, კახეთის გზ.რკინიგზის სახლი №1 / მიმდებარედ

მასშტაბი	ფორმატი	თარიღი
1:300	A3	01.07.2024

ნახაზი
დაპავებულობის გეგმა.სართული 0

არქიტექტორი
ხატია ხვედელიძე

პროექტის ნომერი	001
ეტაპი	სქემატური პროექტი
ფაილის სახე.	DWG

შენიშვნები

დაკავებულობის გეგმა.სართული 1
(0.00 ნიშნულზე)

ჯამური დაკავებულობის ფართობი: 1338.8 კმ.მ.
ჯამური დაკავებულობის დატვირთვა: 449 დამკავებელი

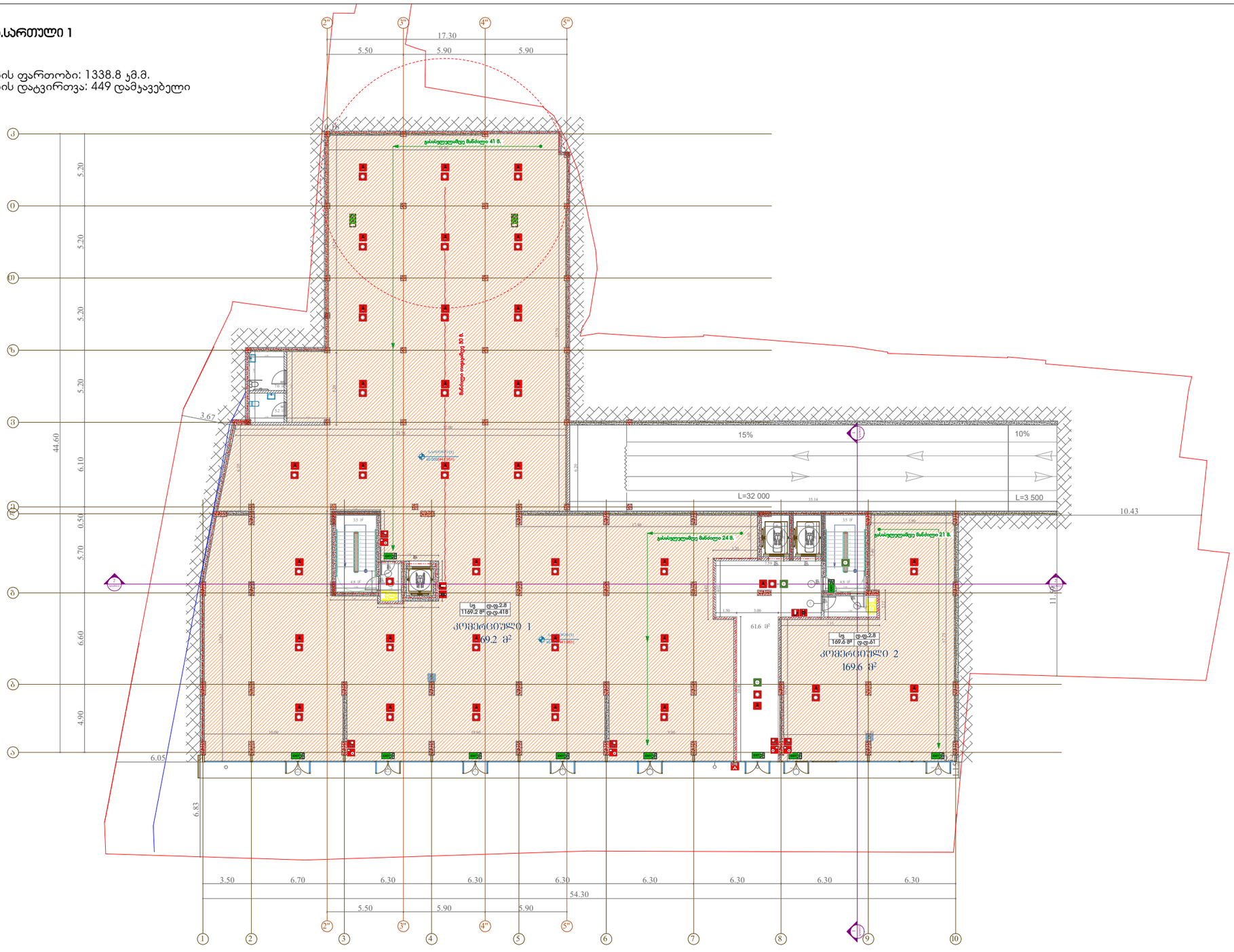

Pillar Park საბჭოხი	პროექტი მრავალბინიანი საცხოვრებელი სახლი ქ. თბილისი, კახეთის გზ.რკინიგზის სახლი №1 / მიმდებარედ	მასშტაბი 1:300	ფორმატი A3
			თარიღი 01.07.2024
ნახაზი	არქიტექტორი ხატია ხვედელიძე	პროექტის ნომერი 001	ფურცელი
		ეტაპი სქემატური პროექტი	
		ფაილის სპეც. DWG	

დაპარკინგების გეგმა.სართული 2
(+3.70 ნიშნულზე)

ჯამური დაპარკინგების ფართობი: 1358.94 კმ.მ.
ჯამური დაპარკინგების დატვირთვა: 74 დამპარკინგებელი

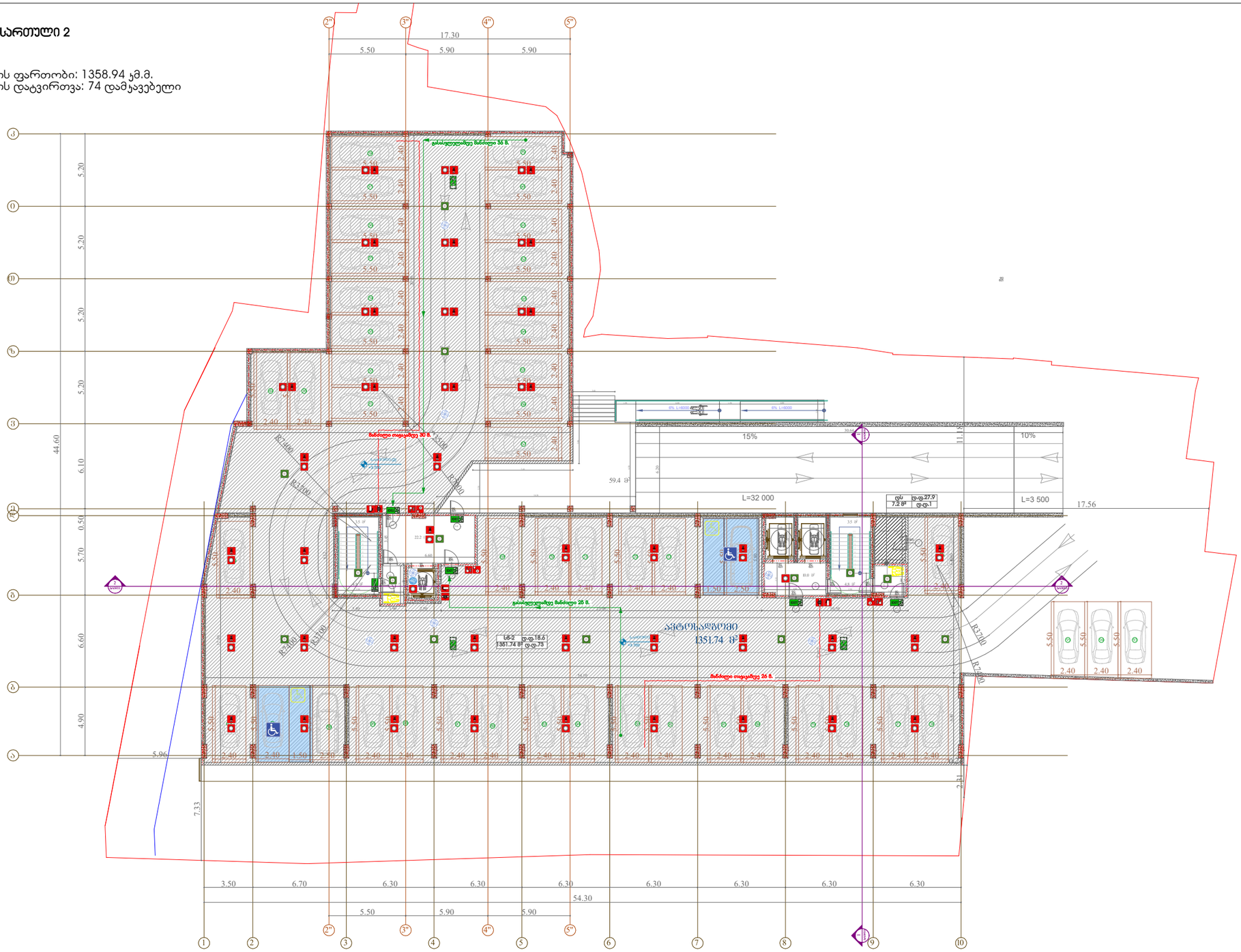
17.30
5.50
5.90
5.90
44.60
5.20
5.20
5.20
6.10
0.50
5.70
6.60
4.90
5.96
7.33
2.31
17.56
111.18
15%
10%
59.4 მ
L=32 000
L=3 500
ფ.ფ.27.9
ფ.ფ.1
7.2 მ²
R=7.00
R=7.00
R=7.00

დაკავებულობის გეგმა.სართული 3
(+6.70 ნიშნულზე)

ჯამური დაკავებულობის ფართობი: 801.82 კმ.მ.
ჯამური დაკავებულობის დატვირთვა: 91 დამკავებელი

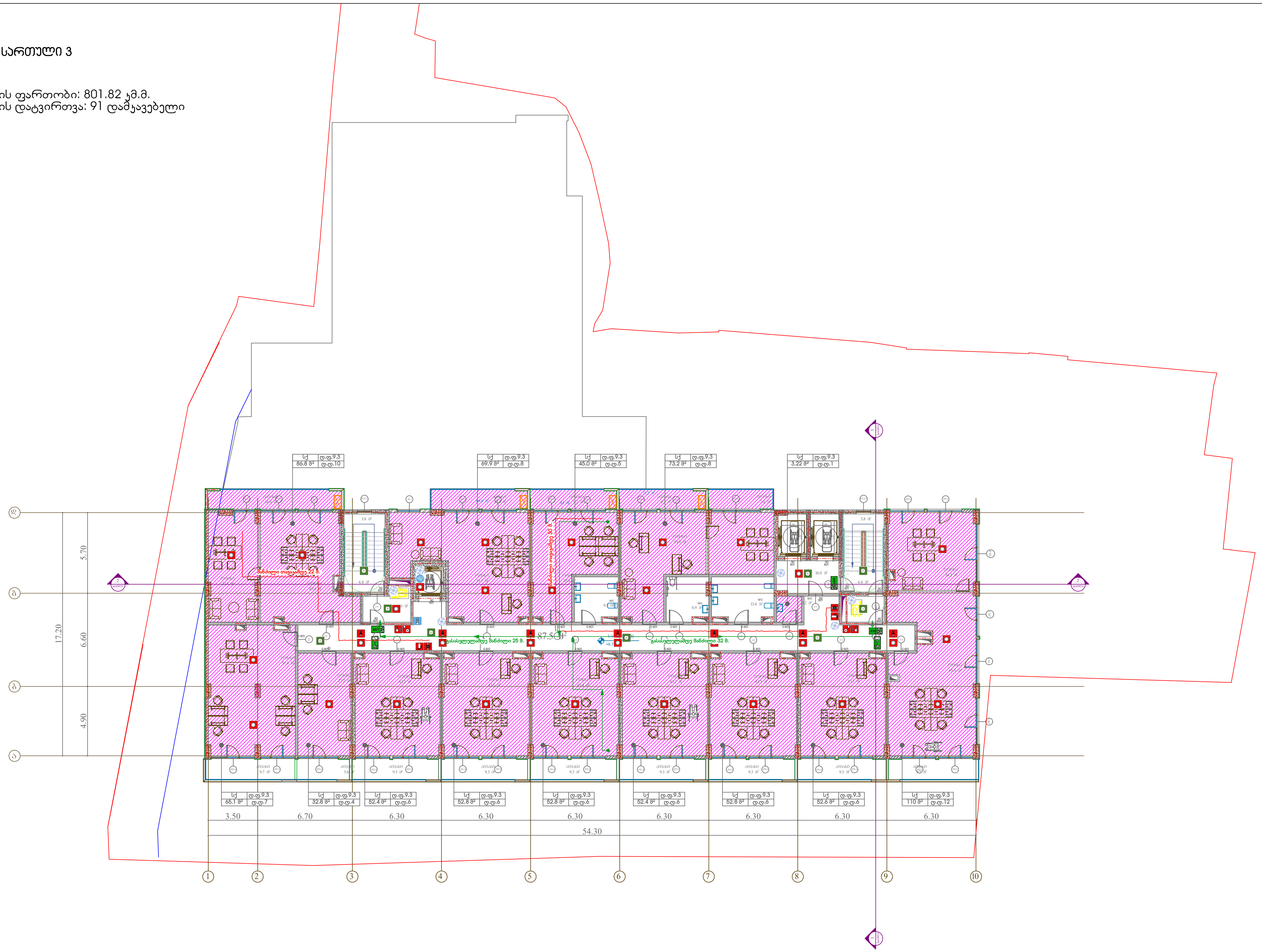

პროექტი მრავალბინიანი საცხოვრებელი სახლი ქ. თბილისი, კახეთის გზ.რკინიგზის სახლი №1 / მიმდებარედ		მასშტაბი 1:300	ფორმატი A3	თარიღი 01.07.2024
ნახაზი დაკავებულობის გეგმა.სართული 3	არქიტექტორი ხატია ხვედელიძე	პროექტის ნომერი 001		ფურცელი
		ეტაპი სქემატური პროექტი		
		ფაილის სახ. DWG		

დაჯავებულობის გეგმა.სართული 4
(+10.00 ნიშნულზე)

ჯამური დაჯავებულობის ფართობი: 864.4 კმ.მ.
ჯამური დაჯავებულობის დატვირთვა: 51 დამჯავებელი



Pillar Park საბჭოხი	პროექტი: მრავალბინიანი საცხოვრებელი სახლი ქ. თბილისი, კახეთის გზ.რკინიგზის სახლი №1 / მიმდებარედ	მასშტაბი 1:300	ფორმატი A3
		თარიღი 01.07.2024	
ნახაზი: დაჯავებულობის გეგმა.სართული 4	არქიტექტორი: ხატია ხვედელიძე	პროექტის ნომერი 001	ფურცელი
		ეტაპი სქემატური პროექტი	
		ფაილის სპეც. DWG	

დაჯავებულობის გეგმა.სართულები 5; 6; 7; 8; 9; 10 და 11
(+13.30; 16.60; +19.90; +23.20; +26.50; +29.80 და +33.10 ნიშნულებზე)
ჯამური დაჯავებულობის ფართობი: 865.6 კმ.მ.
ჯამური დაჯავებულობის დატვირთვა: 50 დამჯავებელი



Pillar Park საბჭოხი	პროექტი: მრავალბინიანი საცხოვრებელი სახლი ქ. ობილისი, კახეთის გზ.რკინიგზის სახლი №1 / მიმდებარედ	მასშტაბი 1:300 · ფორმატი A3 · თარიღი 01.07.2024	
	ნახაზი: დაჯავებულობის გეგმა.სართულები 5; 6; 7; 8; 9; 10 და 11	არქიტექტორი: ხატია ხვედელიძე	პროექტის ნომერი 001 · ეტაპი სქემატური პროექტი · ფაილის სპეც. DWG · ფურცელი

დაჯავებულობის გეგმა.სართულები 12; 13; 14; 15; 16 და 17
(+36.40; +39.70; +43.00; +46.30 და +52.90 ნიშნულებზე)

ჯამური დაჯავებულობის ფართობი: 867.76 კმ.მ.
ჯამური დაჯავებულობის დატვირთვა: 50 დამჯავებელი



Pillar Park საბჭოხი	პროექტი: მრავალბინიანი საცხოვრებელი სახლი ქ. თბილისი, კახეთის გზ.რკინიგზის სახლი №1 / მიმდებარედ	მასშტაბი 1:300	ფორმატი A3
		თარიღი 01.07.2024	
ნახაზი: დაჯავებულობის გეგმა.სართულები 12; 13; 14; 15; 16 და 17	არქიტექტორი: ხატია ხვედელიძე	პროექტის ნომერი 001	ფურცელი
		ეტაპი სქემატური პროექტი	
		ფაილის სახე. DWG	

დაჯავებულობის გეგმა.
(+56.20 ნიშნულებზე)

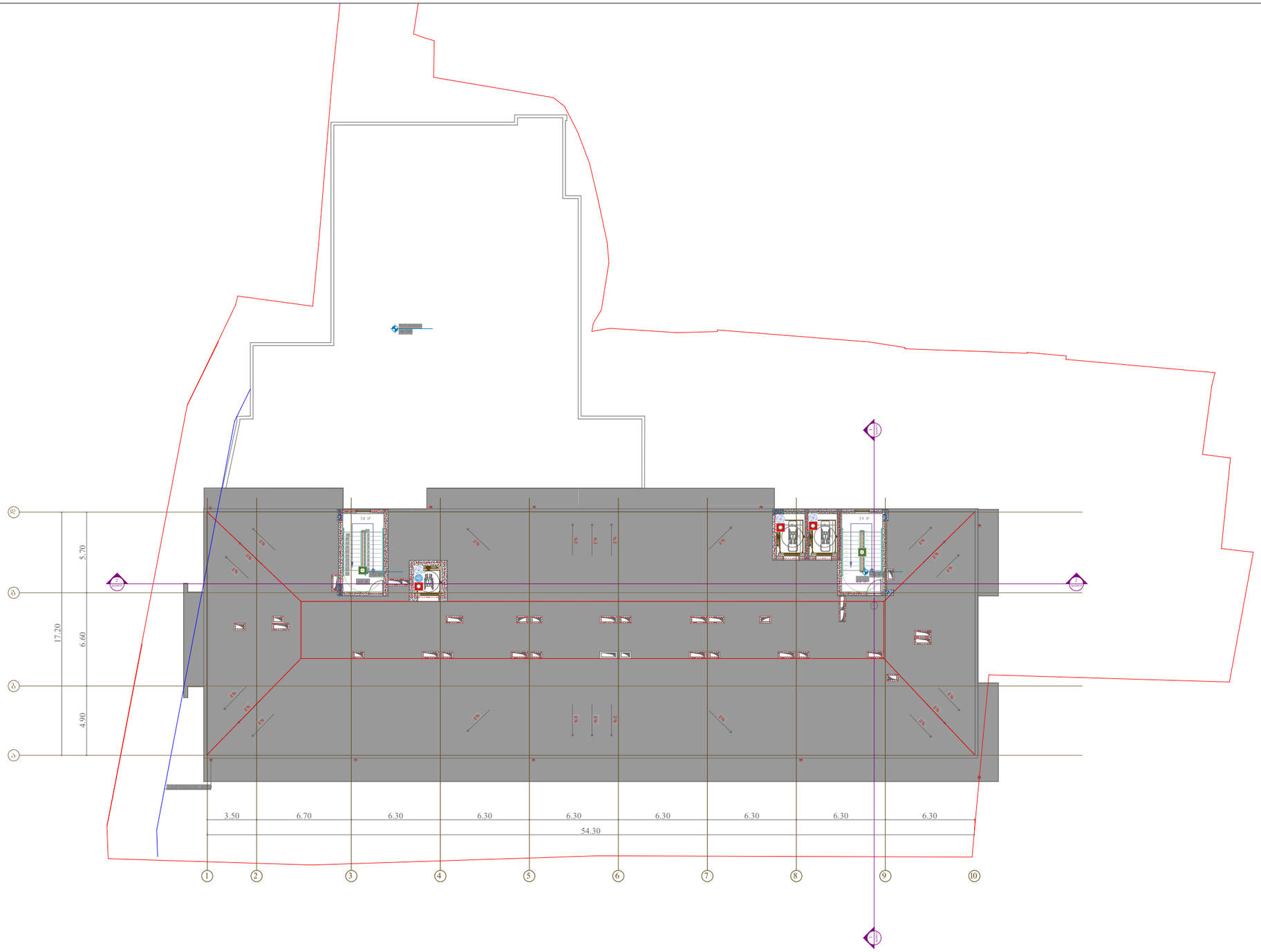

Pillar Park საბჭოხი	პროექტი: მრავალბინიანი საცხოვრებელი სახლი ქ. თბილისი, კახეთის გზ.რკინიგზის სახლი №1 / მიმდებარედ	მასშტაბი 1:300	ფორმატი A3
			თარიღი 01.07.2024
ნახაზი: დაჯავებულობის გეგმა	არქიტექტორი: ხატია ხვედელიძე	პროექტის ნომერი 001	შენიშვნა
		ტიპაჟი სქემატური პროექტი	
		ფაილის სახე. DWG	

ჭრილი 1-1

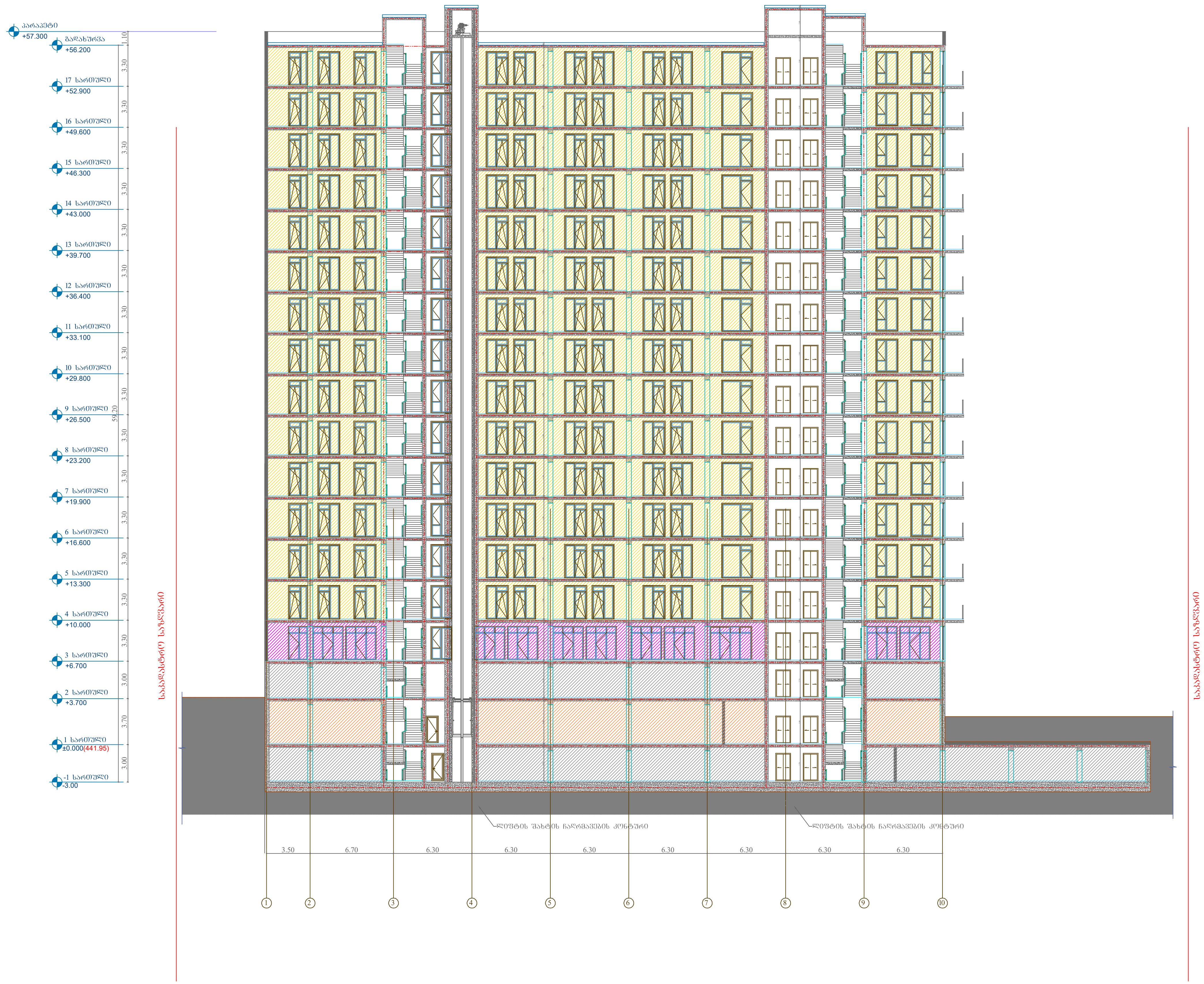

Pillar Park სამგორი	პროექტი მრავალბინიანი საცხოვრებელი სახლი ქ. თბილისი, კახეთის გზ.რკინიგზის სახლი №1 / მიმდებარედ		მასშტაბი 1:300 / ფორმატი A3	თარიღი 01.07.2024
	ნახაზი ჭრილი 1-1	არქიტექტორი ხატია ხვედელიძე	პროექტის ნომერი 001 ეტაპი სქემატური პროექტი ფაილის სახე. DWG	ფურცელი

მისაწვდომობის გეგმა.სართული 0
(-3.00 ნიშნულზე)

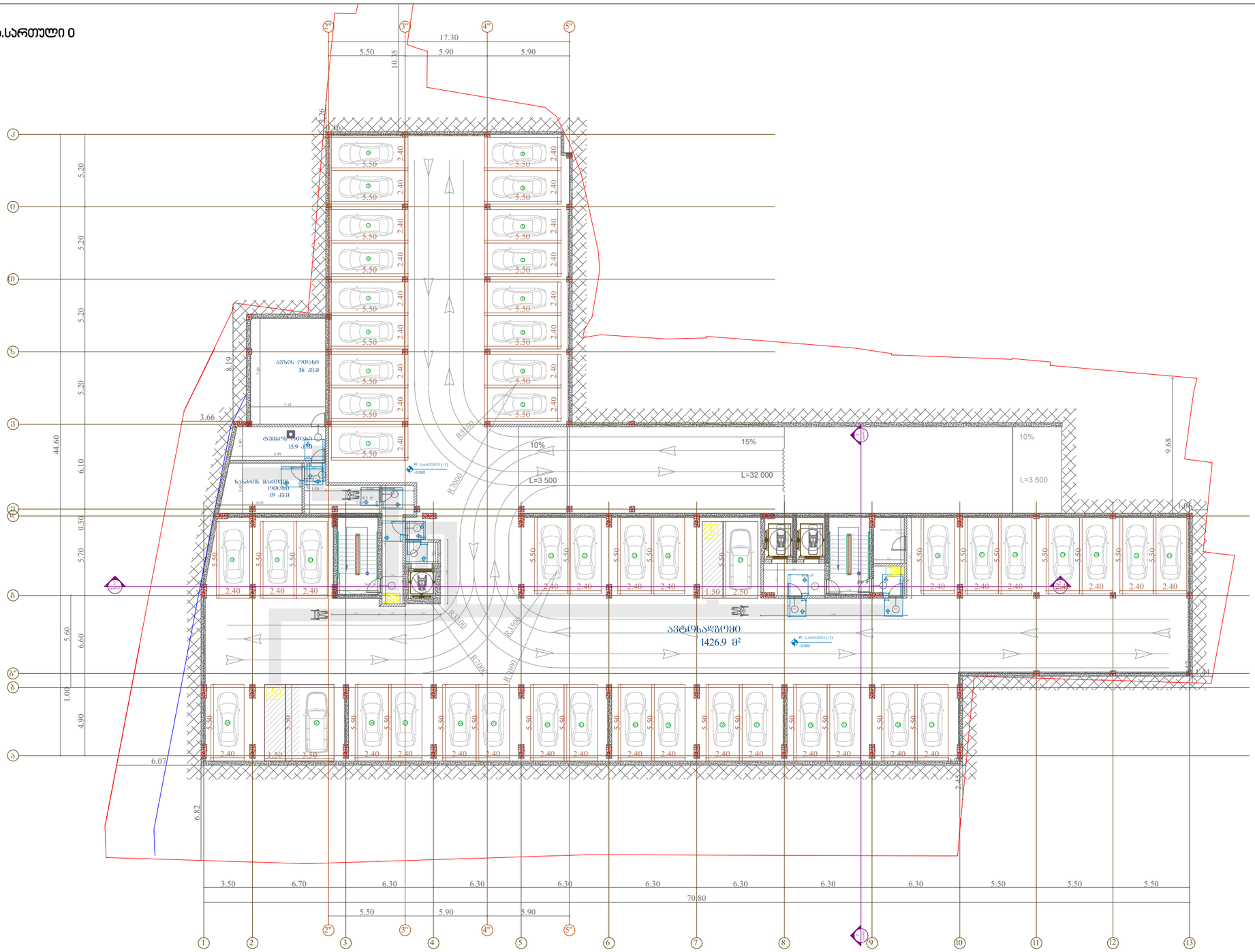

Pillar Park
სამგზოხი

პროექტი

მრავალბინიანი საცხოვრებელი სახლი ქ. თბილისი, კახეთის გზ.რკინიგზის სახლი №1 / მიმდებარედ

მასშტაბი	ფორმატი	თარიღი
1:300	A3	01.07.2024

ნახაზი

მისაწვდომობის გეგმა.სართული 0

არქიტექტორი

ხატია ხვედელიძე

პროექტის ნომერი	001
ეტაპი	სქემატური პროექტი
ფაილის სპეც.	DWG

ფურცელი

მისაწვდომობის გეგმა.სართული 1
(0.00 ნიშნულზე)

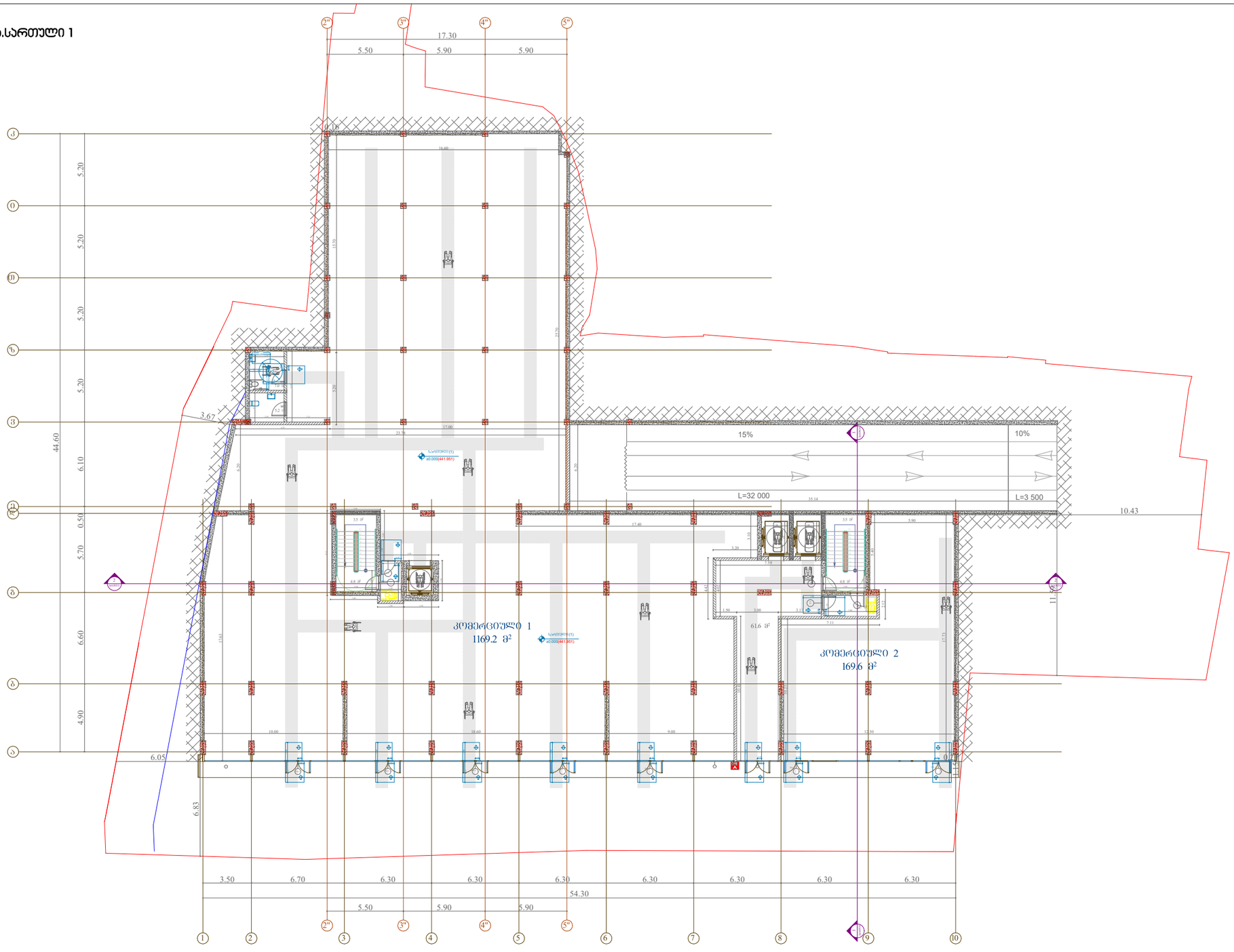

Pillar Park
სამგზავრო

პროექტი
მრავალბინიანი საცხოვრებელი სახლი ქ. თბილისი, კახეთის გზ.რკინიგზის სახლი №1 / მიმდებარედ

მასშტაბი 1:300 | ფორმატი A3 | თარიღი 01.07.2024

ნახაზი
მისაწვდომობის გეგმა.სართული 1

არქიტექტორი
ხატია ხვედელიძე

პროექტის ნომერი 001
ეტაპი სქემატური პროექტი
ფაილის ტიპი DWG

ფურცელი

მისაწვდომობის გეგმა.სართული 2
(+3.70 ნიშნულზე)

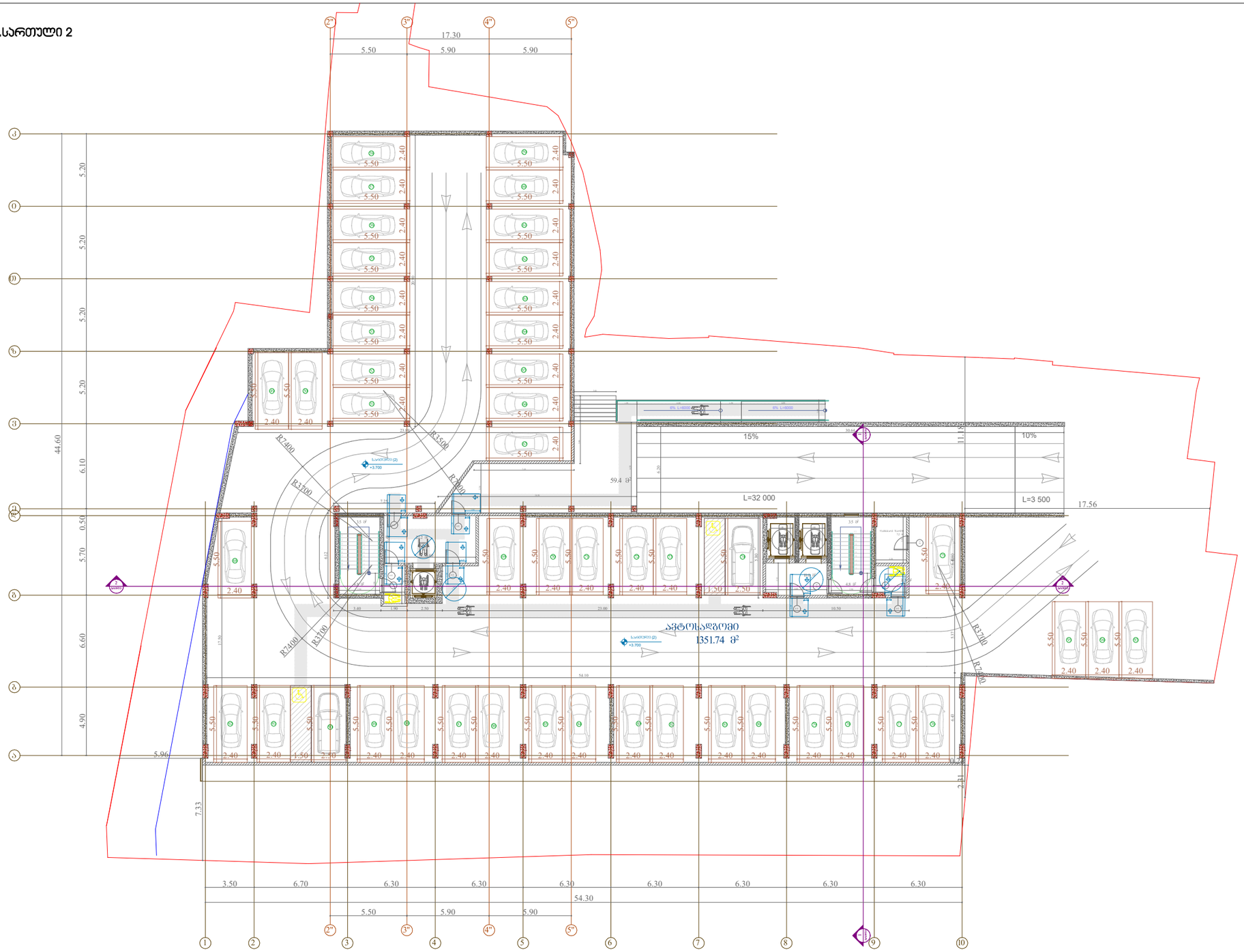

Pillar Park
სამგზოხი

პროექტი
მრავალბინიანი საცხოვრებელი სახლი ქ. თბილისი, კახეთის გზ.რკინიგზის სახლი №1 / მიმდებარედ

მასშტაბი	ფორმატი	თარიღი
1:300	A3	01.07.2024

ნახაზი
მისაწვდომობის გეგმა.სართული 2

არქიტექტორი
ხატია ხვედელიძე

პროექტის ნომერი	001
ეტაპი	სქემატური პროექტი
ფაილის სპეც.	DWG

ფურცელი

მისაწვდომობის გეგმა.სართული 3
(+6.70 ნიშნულზე)

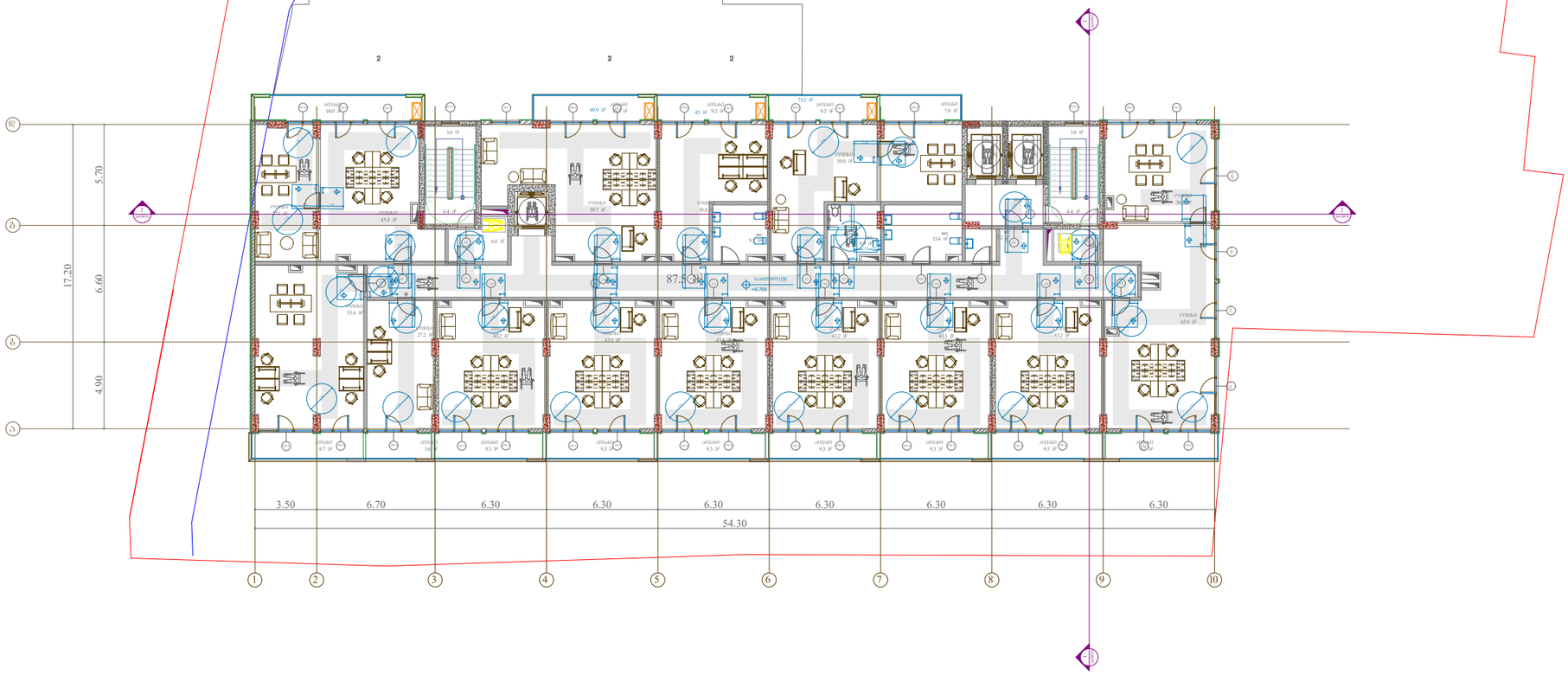

პროექტი
მრავალბინიანი საცხოვრებელი სახლი ქ. თბილისი, კახეთის გზ.რკინიგზის სახლი №1 / მიმდებარედ

მასშტაბი	ფორმატი	თარიღი
1:300	A3	01.07.2024

ნახაზი
მისაწვდომობის გეგმა.სართული 3

არქიტექტორი
ხატია ხვედელიძე

პროექტის ნომერი	001
ეტაპი	სქემატური პროექტი
ფაილის სპეც.	DWG

შესრულებულია

მისაწვდომობის გეგმა.სართული 4
(+10.00 ნიშნულზე)

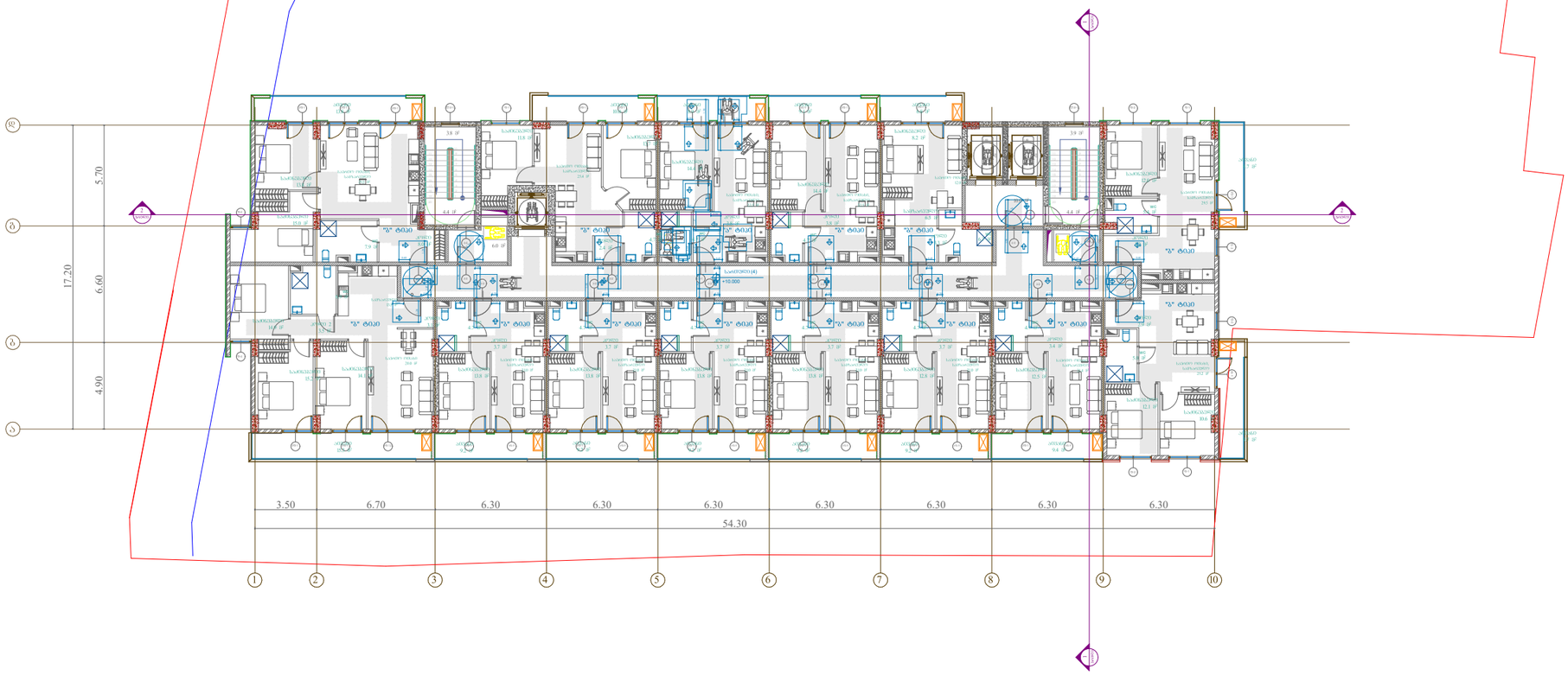

პროექტი

მრავალბინიანი საცხოვრებელი სახლი ქ. თბილისი, კახეთის გზ.რკინიგზის სახლი №1 / მიმდებარედ

მასშტაბი	ფორმატი	თარიღი
1:300	A3	01.07.2024

ნახაზი

მისაწვდომობის გეგმა.სართული 4

არქიტექტორი

ხატია ხვედელიძე

პროექტის ნომერი	001
ეტაპი	სქემატური პროექტი
ფაილის ფორმ.	DWG

ფურცელი

მისაწვდომობის გეგმა.სართულები 5; 6; 7; 8; 9; 10 და 11
(+13.30; 16.60; +19.90; +23.20; +26.50; +29.80 და +33.10 ნიშნულებზე)

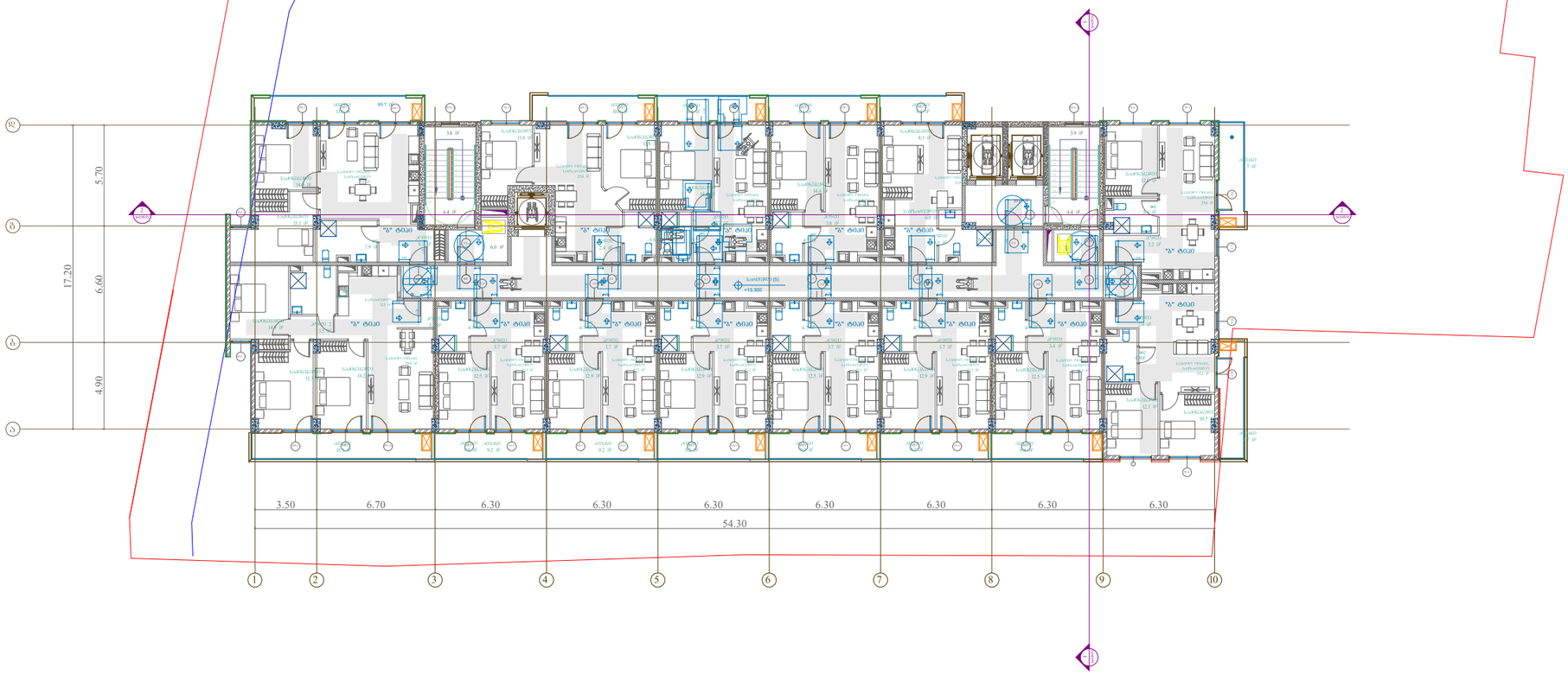

Pillar Park
სამგორი

პროექტი
მრავალბინიანი საცხოვრებელი სახლი ქ. თბილისი, კახეთის გზ.რკინიგზის სახლი №1 / მიმდებარედ

მასშტაბი	ფორმატი	თარიღი
1:300	A3	01.07.2024

ნახაზი
მისაწვდომობის გეგმა.სართულები 5; 6; 7; 8; 9; 10 და 11

არქიტექტორი
ხატია ხვედელიძე

პროექტის ნომერი	001
ეტაპი	სქემატური პროექტი
ფაილის ფორმატი	DWG

ფურცელი

მისაწვდომობის გეგმა.სართულები 12; 13; 14; 15; 16 და 17
(+36.40; +39.70; +43.00; +46.30 და +52.90 ნიშნულებზე)

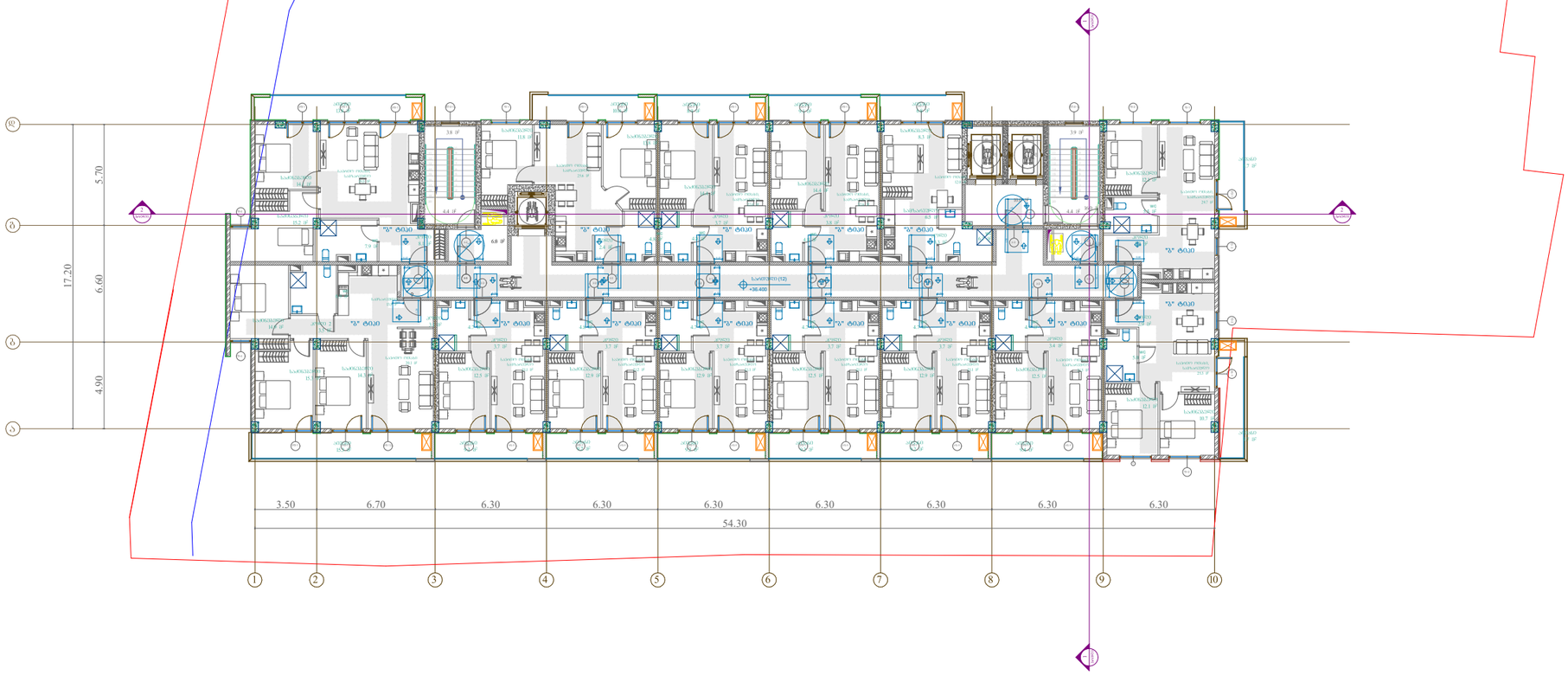

Pillar Park
სამგზოხი

პროექტი
მრავალბინიანი საცხოვრებელი სახლი ქ. თბილისი, კახეთის გზ.რკინიგზის სახლი №1 / მიმდებარედ

მასშტაბი	ფორმატი	თარიღი
1:300	A3	01.07.2024

ნახაზი
მისაწვდომობის გეგმა.სართულები 12; 13; 14; 15; 16 და 17

არქიტექტორი
ხატია ხვედელიძე

პროექტის ნომერი	001
ეტაპი	სქემატური პროექტი
ფაილის სახე.	DWG

ფურცელი

მისაწვდომობის დეტალიზაცია

მისაწვდომი ტუალეტი
0.00 ნიშნულზე

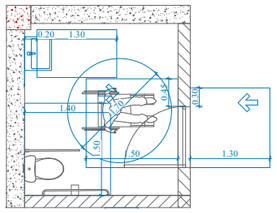

მისაწვდომი ტუალეტი
+6.70 ნიშნულზე

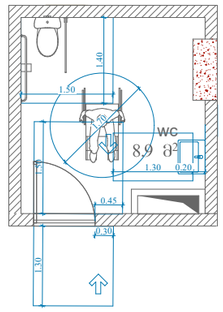

უნიტაზის მოწყობა

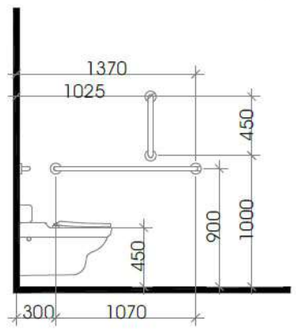

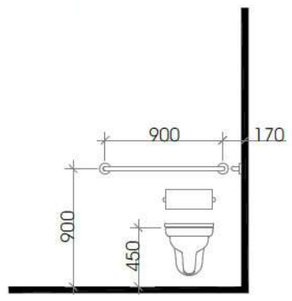

თავისუფალი სივრცე ფეხის ფალანგისთვის

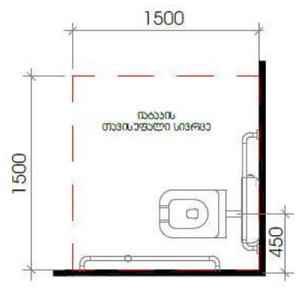

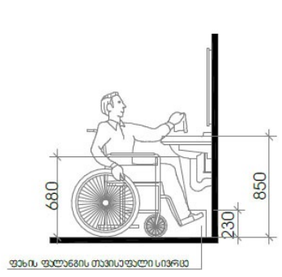

Pillar Park
სამგორი

პროექტი
მრავალბინიანი საცხოვრებელი სახლი ქ. თბილისი, კახეთის გზ.რკინიგზის სახლი №1 / მიმდებარედ

მასშტაბი	ფორმატი	თარიღი
1:300	A3	01.07.2024

ნახაზი
მისაწვდომობის დეტალიზაცია

არქიტექტორი
ხატია ხვედელიძე

პროექტის ნომერი	001
ეტაპი	სქემატური პროექტი
ფაილის ტიპი	DWG

ფურცელი

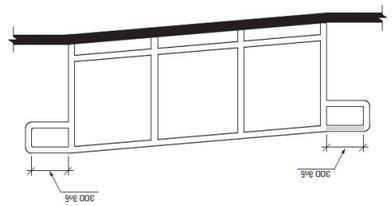

Световой короб с односторонней односторонней подсветкой



Световой короб подвесной

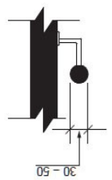

Световой короб потолочный



Световой короб потолочный
Боковой

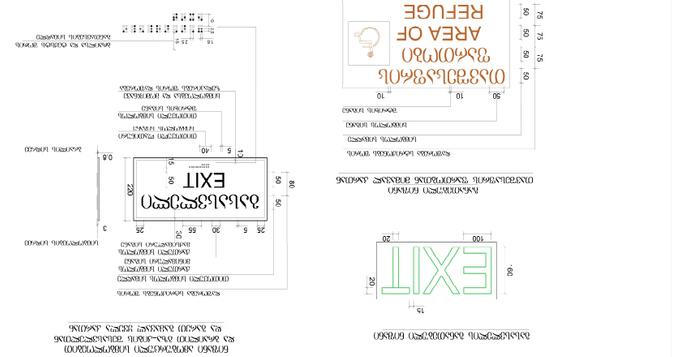
Эвакуационный выход
EXIT
Направление движения при эвакуации
Направление движения при эвакуации
Направление движения при эвакуации

"ა" ტიპის მისაწვდომი საცხოვრებელი ერთეულები
+10.00; +13.30; +16.00 და +19.90 ნიშნულებზე
რაოდენობა:4

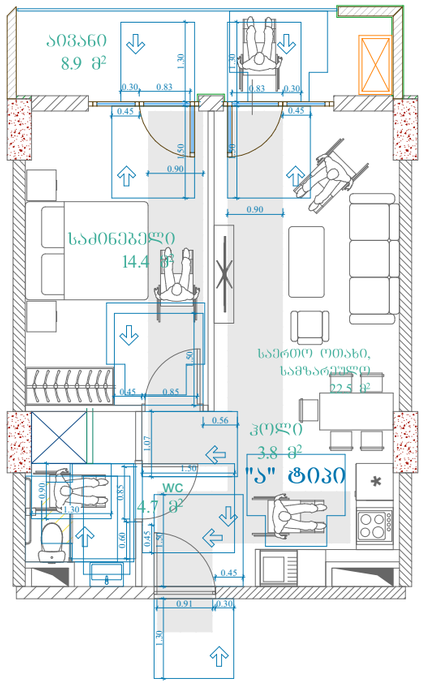

მისაწვდომი ავტოსადგომი-
მიკროავტობუსის
რაოდენობა:1



მისაწვდომი ავტოსადგომი-მსუბუქი
ავტომობილის
რაოდენობა:3

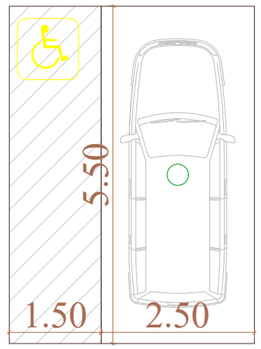

Pillar Park
სამგორი

პროექტი
მრავალბინიანი საცხოვრებელი სახლი ქ. თბილისი, კახეთის გზ.რკინიგზის სახლი №1 / მიმდებარედ

მასშტაბი 1:300 | ფორმატი A3 | თარიღი 01.07.2024

ნახაზი
მისაწვდომობის დეტალიზაცია

არქიტექტორი
ხატია ხვედელიძე

პროექტის ნომერი 001

ეტაპი სქემატური პროექტი

ფაილის სახე. DWG

ფურცელი