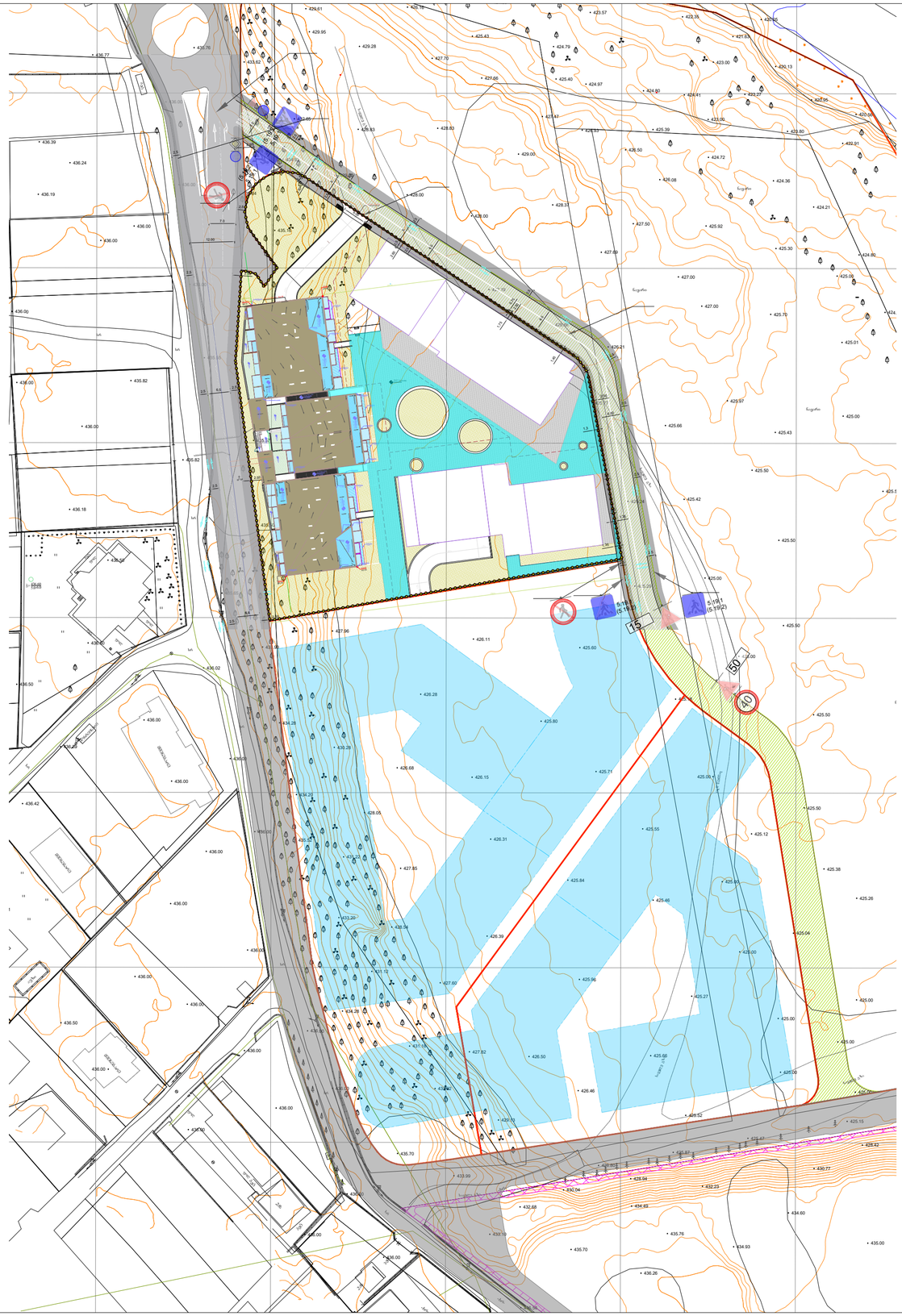
15
50
40
ავტოსადგომი
ავტოსადგომი
ავტოსადგომი

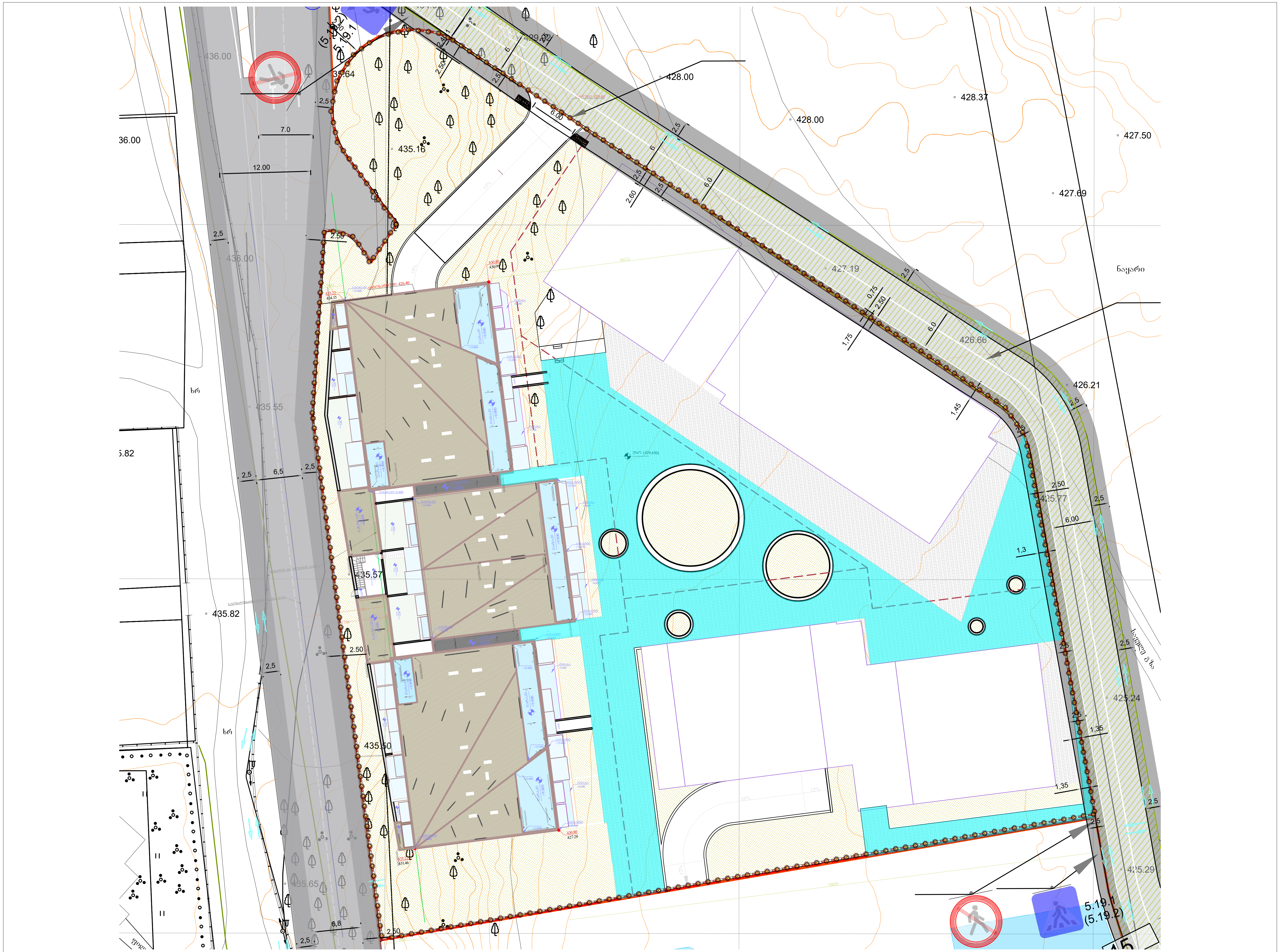

შემსრულებელი: შპს თ-არქიტექტს
ქ.თბილისი, ვაკე-საბურთალოს რ-ნი, აბულაძის ჩიხი N10
ტელ: 225 81 05

დამკვეთი: შპს "პილარ ჯგუფი"

პროექტი: მრავალბინიანი საცხოვრებელი სახლი

მისამართი: ქ.თბილისი, ლაშა ლაშხიას ქუჩა

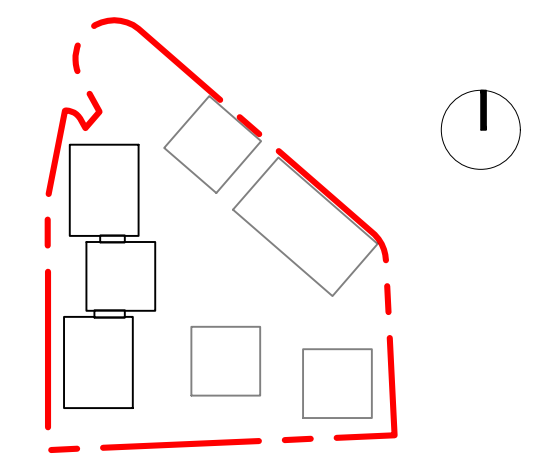

შენიშვნა:
ნახაზზე დატანილია ყველა არქიტექტურული ნიშული დაფიქსირებულია პარაპეტის ყველა წერტილი ნიშნული მინიჭებული აქვს ყველა ტერასასა და შიდა ეზოს

ფართობები:

გამწვანება: 1763.6 მ²

ექსპლიკაცია:

- განაშენიანების რეგულირების წითელი ხაზი
- საპროექტო შენობის განთავსების არეალი
- საპროექტო სერვიტუტი
- ტროტუარი

ავტორი: გ.ინასარიძე

დამუშავა:

სტატუსი: მიმდინარეობს პროექტის შეთანხმება ქ.თბილისის მერიის სამსახურში

პროექტის N: 001
თარიღი: 22/09/2023
მასშტაბი: 1:500
ფორმატი: A1

ნახაზი: გენგეგმა

შ.პ.ს კირკიტაძე და კომპანია (ს/ნ416294067)

პეკინის ქ. №27 ტ: 2 37 23 00 მობ: 5 99 56 22 76, ფაქსი: 2 37 23 00

L.T.D "KIRKITADZE & COMPANY"

Pekini str. N 27 tel: 2 37 23 00 mob: 5 99 56 22 76, fax: 2 37 23 00

ქალაქი თბილისი,დიღმის სასწავლო საცდელი მეურნეობის ტერიტორიამოჭ.(ს/კ № 01.72.14.008.990) პაატა ჩხეიძე(პ/ნ:01024018360) ,შპს "სვის რვალ ესტეიტ-გეორგია"(206227992) საკუთრებაში არსებული 47000 კვ.მ.(სერვიტუტი 2881 კვ.მ.) არასასოფლო-სამეურნეოდანიშნულების მიწის ნაკვეთის და მისი მიმდებარე ტერიტორიის ტოპოგრაფიული

ქალაქი თბილისი,დიღმის სასწავლო საცდელი მეურნეობის ტერიტორიამოჭ.(ს/კ № 01.72.14.008.991) პაატა ჩხეიძე(პ/ნ:01024018360) ,შპს "სვის რვალ ესტეიტ-გეორგია"(206227992) საკუთრებაში არსებული 9646კვ.მ. არასასოფლო-სამეურნეოდანიშნულების მიწის ნაკვეთის და მისი მიმდებარე ტერიტორიის ტოპოგრაფიული

ქალაქი თბილისი,დიღმის სასწავლო საცდელი მეურნეობის ტერიტორიამოჭ.(ს/კ № 01.72.14.008.992) პაატა ჩხეიძე(პ/ნ:01024018360) ,შპს "სვის რვალ ესტეიტ-გეორგია"(206227992) საკუთრებაში არსებული 11709კვ.მ. არასასოფლო-სამეურნეოდანიშნულების მიწის ნაკვეთის და მისი მიმდებარე ტერიტორიის ტოპოგრაფიული

ქალაქი თბილისი,დიღმის სასწავლო საცდელი მეურნეობის ტერიტორიამოჭ.(ს/კ № 01.72.14.008.992) პაატა ჩხეიძე(პ/ნ:01024018360) ,შპს "სვის რვალ ესტეიტ-გეორგია"(206227993) საკუთრებაში არსებული 8645კვ.მ. არასასოფლო-სამეურნეოდანიშნულების მიწის ნაკვეთის და მისი მიმდებარე ტერიტორიის ტოპოგრაფიული

გეგმა

ს/ნ 01.72.14.008.990

სერვიტუტი 2881 კვ.მ.

ს/ნ 01.72.14.008.991

ს/ნ 01.72.14.008.992

ს/ნ 01.72.14.008.993

შ.პ.ს. კირკიტაძე და კომპანია (ს/ნ416294067)

პეკინის ქ. №27/10 ტ: 2 37 23 00 მობ: 5 99 56 22 76, ფაქსი: 2 37 23 00

L.T.D "KIRKITADZE & COMPANY"

Pekini str. N 27/10 tel: 2 37 23 00 mob: 5 99 56 22 76, fax: 2 37 23 00

www. kirkitadze.ge

დირექტორი:	ო. კირკიტაძე
არხომა:	ს. შენაბედი
დახაზა:	ქ. კვესელი
დამკვეთი	ვ. ხუციძე შპს "სვის რვალ ესტეიტ-გეორგია" 06.09.2017წ.
მასშტაბი: 1:500	განახლებული თარიღი 26.09.2023წ.

პირობითი აღნიშვნები

WGS 1984-ის კოორდინატთა სისტემის UTM პროექცია

01.17.14.001.224	საკადასტრო საზღვარი საკადასტრო კოდი	მშენებარე შენობა	მთავარი იზოჰიფსი
01.06.001 01.06.001 01.06.056	საზოგადო ნაგებობა საკადასტრო კოდი	დაწერილული შენობა	დამხმარე იზოჰიფსი
ძნ	ქვის არასაცხოვრებელი შენობა	ჭიშკარი	425.36 ხიმღელის ნიშნული
ძა	ქვის არასაცხოვრებელი შენობა	ღელეების ღერძი	ტ გაზი
ხელ	ბეტონის საფარი	მყარდაბეჭდილი ღერძი	გაზომების პოსტი
	ფარდული	ქვის კედელი 1 მეტრამდე ნაკლები	
		ქვის კედელი 1 მეტრამდე მეტი	
		ფოლის საფარი	

შენიშვნა: 1) გეგმაზე დატანილია საჯარო რეესტრში რეგისტრირებული ნაკვეთის საზღვრები

2) ვინაიდან გეგმაზე დატანილია მხოლოდ რეგისტრირებული მიწათსარგებლობის კომუნიკაციები მათი მცენარეულობის დაზუსტება მოხდეს ყველა კომუნიკაციის წარმომადგენლებთან