შენობა-ნაგებობის უსაფრთხოების წესებთან შესაბამისობის ანალიზი

გამოყენებული წესები - „შენობა-ნაგებობის უსაფრთხოების წესები“

ჩამოთვალეთ შენობის დაკავებულებები და აღწერეთ თითოეული გამოყენება
სც-2 ბინები
დს დამხმარე სათავსები

კონსტრუქციის ტიპი:	
განსაზღვრეთ კონსტრუქციის არსებული შენობისთვის: მაგალითი: II-A, II-B, V-A, V-B	
განსაზღვრეთ კონსტრუქციის ტიპი ახალი შენობისთვის: მაგალითი: II-A, II-B, V-A, V-B	I-B
შერეული კონსტრუქციის შემთხვევაში მიუთითეთ ტიპები, რომელიც გამოყენებული იქნება, განსაზღვრეთ ტიპები და მათი მდებარეობა:	

სიმაღლის შეზღუდვები ცხრილი 503 -ის მიხედვით		
დაკავებულობები	დასაშვები სართულიანობა	შემოთავაზებული სართულიანობა
სც-2	11	5
დს	5	1
	დასაშვები სიმაღლე	შემოთავაზებული სიმაღლე
შენობის სიმაღლე =	48.80	20მ.
მიწის დონის ზემოთ სართულების რაოდენობა =		5
მიწის დონის ქვემოთ სართულ(ებ)ის რაოდენობა =		1

ფართობის შეზღუდვები ცხრილი 503 -ის მიხედვით		
დაკავებულობები	დასაშვები ფართობი	შემოთავაზებული ფართობი
-4.00 დს (დამხმარე)	3300	118.80 მ²
+0,00 სც-2	შეუზღუდავი	

შემოთავაზებული ფართობების ჯამი =	954,90კვ.მ.	
სართულების რაოდენობა =	6 (5 მიწისზედა 1 მიწისქვეშა)	
შენობის საერთო ფართობი =	954,90 კვ.მ.	

გარე კედლის ცეცხლმედეგობისა და ღიობისადმი მოთხოვნები ცხრილების 602-ის და 705.8 -ის მიხედვით									
გარე კედელი	ხანძარსაწინააღმდეგო მანძილი (მეტრი)	ცეცხლმედეგობის		კედლის ღიობების ფართობი (კედლის %)					
		მოთხოვნილი	გათვალისწინებული	დასაშვები			გათვალისწინებული		
				დაცული	დაუცველი საშხეფებით	დაუცველი	დაცული	დაუცველი საშხეფებით	დაუცველი
ა-გ მონაკვეთი	6.30 მ.	1	1			45%			3.6%
გ-დ მონაკვეთი	9მ.-ზე მეტი	0	0			შეუზღუდავია			შეუზღუდავია
1-3	0.34 მ.	1	1			დაუშვებელია			0%
დ-ა	7.80 მ.	1	1			70%			22.9%
დ-ა +12.80	9მ.-ზე მეტი	0	0			შეუზღუდავია			შეუზღუდავია
3-1	9მ.-ზე მეტი	0	0			შეუზღუდავია			შეუზღუდავია

	ხანძრისაგან დაცვის სისტემებისადმი მოთხოვნები							
დაკავებულობები/ სივრცეები/გასასვლელი საშუალებები	ავტოსაშხეფი სისტემა	ალტერნატიული ავტომატური ცეცხლსაქრობი სისტემები	სახანძრო განგაშისა, კვამლაღმომჩენი და ცეცხლაღმოჩენი სისტემები	სახანძრო მილდგარებ ის სისტემები	კვამლის საკონტროლო სისტემები	ხელის ცეცხლმაქრე ბი	საავარიო განგაშის სისტემები	ჰაერის განიავების სისტემა
საცხოვრებელი ჯგუფი სც-2	-	-	1. კვამლზე მორეაგირე მაუწყებელი	-	-	-		ბუნებრივი განიავება
დს	-	-	1. კვამლის ავტომატური აღმომჩენი.	-	-	კი	-	ბუნებრივი განიავება
დერეფანი	-		1. კვამლის ავტომატური აღმომჩენი. 2. სახანძრო სიგნალიზაცია 3. სახანძრო განგაშის ხელით სამართავი ღილაკები	-	-	კი		მექანიკური განიავება. -3,00 ნიშნულზე ბუნებრივი განიავება
კიბის უჯრედი	-	-	1. კვამლის ავტომატური აღმომჩენი	კი	-	-		ბუნებრივი განიავება
ლიფტის შახტები					დაწნევის სისტემა			ბუნებრივი განიავება
სახანძრო-სამაშველო სამსახურის მიერ გამოსაყენებელი მისაერთებლები				კი				
სახანძრო ტუმბოები და წყლის რეზერვუარი				არა				

შენიშვნა: ხანძრისგან დაცვის სისტემები დაზუსტდეს ხანძარუსაფრთხოების პროექტით ან/და საგანგებო სამსახურთან შეთანხმებით.

განიავებისადმი მოთხოვნები		
დაკავებულობები/სივრცეები/გასასვლელი საშუალებები	ბუნებრივი განიავება	მექანიკური განიავება
საცხოვრებელი ჯგუფი სც-2 (ბინები)	კი	-
დს	კი	-
კიბის უჯრედი	კი	-
ლიფტის შახტა	კი	-
დერეფანი	კი	კი
შენიშვნა: განიავების სისტემები დაზუსტდეს ხანძარუსაფრთხოების პროექტით ან/და საგანგებო სამსახურთან შეთანხმებით.		

თითოეული სართულიდან გასასვლელი საშუალება										
სართულები	დაკავებულობა და დაკავებულობის დატვირთვის ჯამური მაჩვენებელი	მოთხოვნილი გასასვლელების/გასასვლელთან მისადგომის რაოდენობა	გათვალისწინებული გასასვლელების/გასასვლელთან მისადგომის რაოდენობა და ტიპი	გასასვლელი საშუალებების სიგანე(მეტრი)					
				გზა-კიბეები		დერაფანი,		გასასვლელის გზა-კარი	
				მოთხოვნილი	გათვალისწინებული	მოთხოვნილი	გათვალისწინებული	მოთხოვნილი	გათვალისწინებული
-3,00 მიწისქვეშა სართული	**დს**	1	**1 შენობიდან გასასვლელი გზა-კარი**	-	-	0.9	0,9<	0.82	0.82<
I სართული	სც-2 (ბინები)	2	**1 (შიგაგასასვლელის გზა-კიბე)**	1.20	1.20 (სახელურებს შორის)	0.90	0.90<	0.82	0.82<
II სართული	სც-2 (ბინები)	2	**1 (შიგაგასასვლელის გზა-კიბე)**	1.20	1.20 (სახელურებს შორის)	0.90	0.90<	0.82	0.82<
III სართული	სც-2 (ბინები)	2	**1 (შიგაგასასვლელის გზა-კიბე)**	1.20	1.20 (სახელურებს შორის)	0.90	0.90<	0.82	0.82<
IV სართული	სც-2 (ბინები)	2	**1 (შიგაგასასვლელის გზა-კიბე)**	1.20	1.20 (სახელურებს შორის)	0.90	0.90<	0.82	0.82<
V სართული	სც-2 (ბინები)	2	**1 (შიგაგასასვლელის გზა-კიბე)**	1.20	1.20 (სახელურებს შორის)	0.90	0.90<	0.82	0.82<

წყალსადენი სისტემის ფიქსირებული მოწყობილობების რაოდენობა-საცხოვრებელი ჯგუფი
სც-2 ქვეჯგუფი; სვ; სც-1; დს
ცხრილი 1602.1-ის მიხედვით

სართულები	საცხოვრებელი ერთეულები	ფიქსირებული მოწყობილობები									
		უნიტაზი (ერთ საცხოვრებელ ერთეულზე)		ტუალეტის ხელსაბანები (ერთ საცხოვრებელ ერთეულზე)		აბაზანა/შხაპი (ერთ საცხოვრებელ ერთეულზე)		სამზარეულოს ნიჟარა (ერთ საცხოვრებელ ერთეულზე)		ავტომატური სარეცხი მანქანის მისაერთებელი (ერთ საცხოვრებელ ერთეულზე)	
										სხვა საშუალებები	
		საჯარო	კერძო	საჯარო	კერძო	საჯარო	კერძო	საჯარო	კერძო	საჯარო	კერძო
-4,00 მიწისქვეშა სართული	დს დდ 2	-	-	-	-	-	-	-	-	1 სამომსახურო ნიჟარა	1
I სართული	სც-2 (ბინები) დ.დ 9	1 (1 საცხ ერთეულზე 1 ცალი)	3	1 (1 საცხ ერთეულზე 1 ცალი)	3	1 (1 საცხ ერთეულზე 1 ცალი)	3	1 (1 საცხ ერთეულზე 1 ცალი)	3	1 (20 საცხ ერთეულზე)	3
II სართული	სც-2 (ბინები) დ.დ 9	1 (1 საცხ ერთეულზე 1 ცალი)	3	1 (1 საცხ ერთეულზე 1 ცალი)	3	1 (1 საცხ ერთეულზე 1 ცალი)	3	1 (1 საცხ ერთეულზე 1 ცალი)	3	1 (20 საცხ ერთეულზე)	3
III სართული	სც-2 (ბინები) დ.დ 9	1 (1 საცხ ერთეულზე 1 ცალი)	3	1 (1 საცხ ერთეულზე 1 ცალი)	3	1 (1 საცხ ერთეულზე 1 ცალი)	3	1 (1 საცხ ერთეულზე 1 ცალი)	3	1 (20 საცხ ერთეულზე)	3

IV სართული	სც-2 (ბინები) დ.დ 9	1 (1 საცხ ერთეულზე 1 ცალი)	3	1 (1 საცხ ერთეულზე 1 ცალი)	3	1 (1 საცხ ერთეულზე 1 ცალი)	3	1 (1 საცხ ერთეულზე 1 ცალი)	3	1 (20 საცხ ერთეულზე)	3
V სართული	სც-2 (ბინები) დ.დ 9	1 (1 საცხ ერთეულზე 1 ცალი)	3	1 (1 საცხ ერთეულზე 1 ცალი)	3	1 (1 საცხ ერთეულზე 1 ცალი)	3	1 (1 საცხ ერთეულზე 1 ცალი)	3	1 (20 საცხ ერთეულზე)	3
V სართული	სც-2 (ბინები) დ.დ 11	1 (1 საცხ ერთეულზე 1 ცალი)	2	1 (1 საცხ ერთეულზე 1 ცალი)	2	1 (1 საცხ ერთეულზე 1 ცალი)	2	1 (1 საცხ ერთეულზე 1 ცალი)	2	1 (20 საცხ ერთეულზე)	2

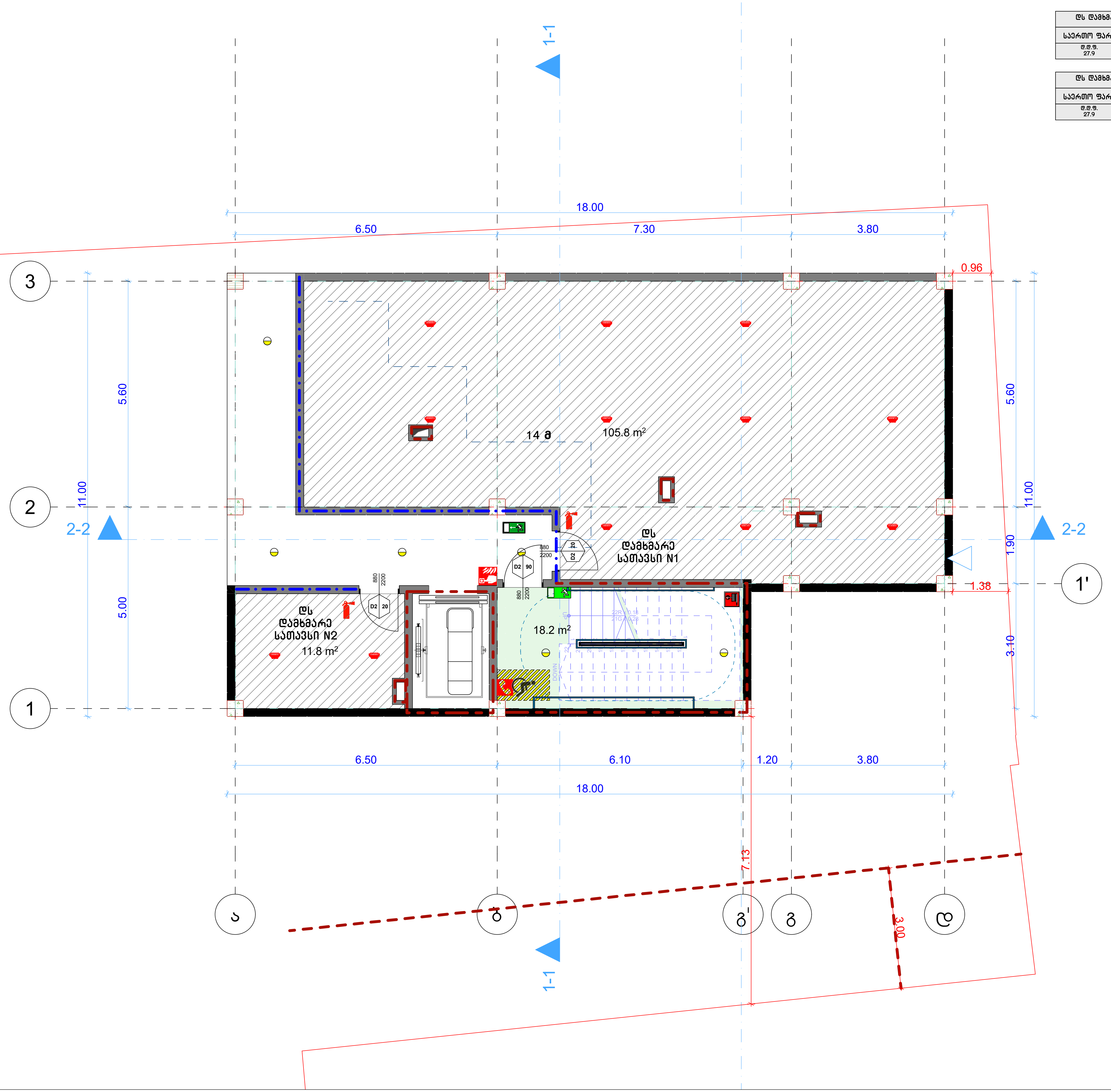

დს დამხმარე სათავსი N1	
საერთო ფართობი: 105.8 მ²	
დ.დ.ფ. 27.9	დ.დ. 4

დს დამხმარე სათავსი N2	
საერთო ფართობი: 11.80 მ²	
დ.დ.ფ. 27.9	დ.დ. 1

პირობითი ნიშნები

	მიწის ნაკვეთის საკადასტრო საზღვარი
+0.00	არქიტექტურული ნიშნული
	ჭრილის ხაზი
ა	ღერძის ხაზი
ჩ	ჩრდილოეთის აღმნიშვნელი ნიშანი
	ბეტონის ბლოკის წყობა
	რკინა ბეტონის სტრუქტურული ელემენტი: სვეტი, კოჭი, დიაფრაგმა, ფილა 2 სთ-იანი ცეცხლმედეგობით.
	ღიობი ფილაში
	მისაწვდომი სვლაგეზი
	გასასვლელამდე სავალი მანძილი
	სასწყობო დაკავებულობის ჯგუფი - სწ-2
	სავაჭრო დაკავებულობის ჯგუფი - სვ
	საცხოვრებელი დაკავებულობის ჯგუფი - სც-2
	საქმიანი დაკავებულობის ჯგუფი - სქ
	დამხმარე დაკავებულობის ჯგუფი - დს
	კედლის ცეცხლმედეგობა (ერთსაათიანი)
	კედლის ცეცხლმედეგობა (ორსაათიანი)
	წარმოსახვითი ხაზი
	სასმელი წყლის აპარატი

0.88 / D2 / 90 / 2.20	კარის თავისუფალი სიგანე კარის ნომერი ხანძარმედეგობა (წთ) კარის თავისუფალი სიმაღლე

საცხ. ფართი / №1 / 87.2 მ2 / 83,5მ2 / 3,7მ2 / სც-2 / დ.დ - 5	ოთახის/სივრცის დასახელება ოთახის/სივრცის საერთო ფართი საზაფხულო ფართი დაკავებულობის ჯგუფი (ქვეჯგუფი) დაკავებულობის დატვირთვა ოთახის/სივრცის ფართი შიდა კონტურზე ოთახის/სივრცის ნომერი

	სიმბოლოს სახელწოდება
	სახანძრო მილდგარი
	სახანძრო-სამაშველო სამსახურის მიერ გამოსაყენებელი მისაერთებელი.
	სახანძრო განგაშის ღილაკი
	კვამლის ავტომატური აღმომჩენი
	კვამლზე მორეაგირე მაუწყებელი
	საგანგებო ხმოვანი განგაშის საკომუნიკაციო სისტემა
TYPE "A"	ხელის ცეცხლმაქრი
	სახანძრო სიგნალიზაცია
	ორმხრივი კავშირის სისტემა; სახანძრო-სამაშველო დანაყოფთან კავშირის სისტემა
	საევაკუაციო გასავლელის მაჩვენებელი

დამკვეთი CLIENT	შპს "მწვანე სახლი ვაზისუბანი"		
პროექტი PROJECT	მრავალბინიანი საცხოვრებელი სახლი		
მისამართი ADDRESS	ქალაქი თბილისი , მიკრო/რაიონი ვაზისუბანი II , N 16 ; ქალაქი თბილისი , დასახლება ვაზისუბანი , II მ/რ , N 16 , მიმდებარედ ; ქალაქი თბილისი , დასახლება ვაზისუბანი , მიკრო/რაიონი II, ნაკვეთი 21/01		
თანამდებობა	გვარი	ხელმოწერა	თარიღი
პრ. ავტორები	ს.ხოფერია		
ფორმატი	A3		
მასშტაბი	1:100	შენობის გეგმა -4,00 ნიშნულზე	
თარიღი			
ს ტ ა დ ი ა		ფურცლები	ფურცელი
პ რ ო ე ქ ტ ი			A3

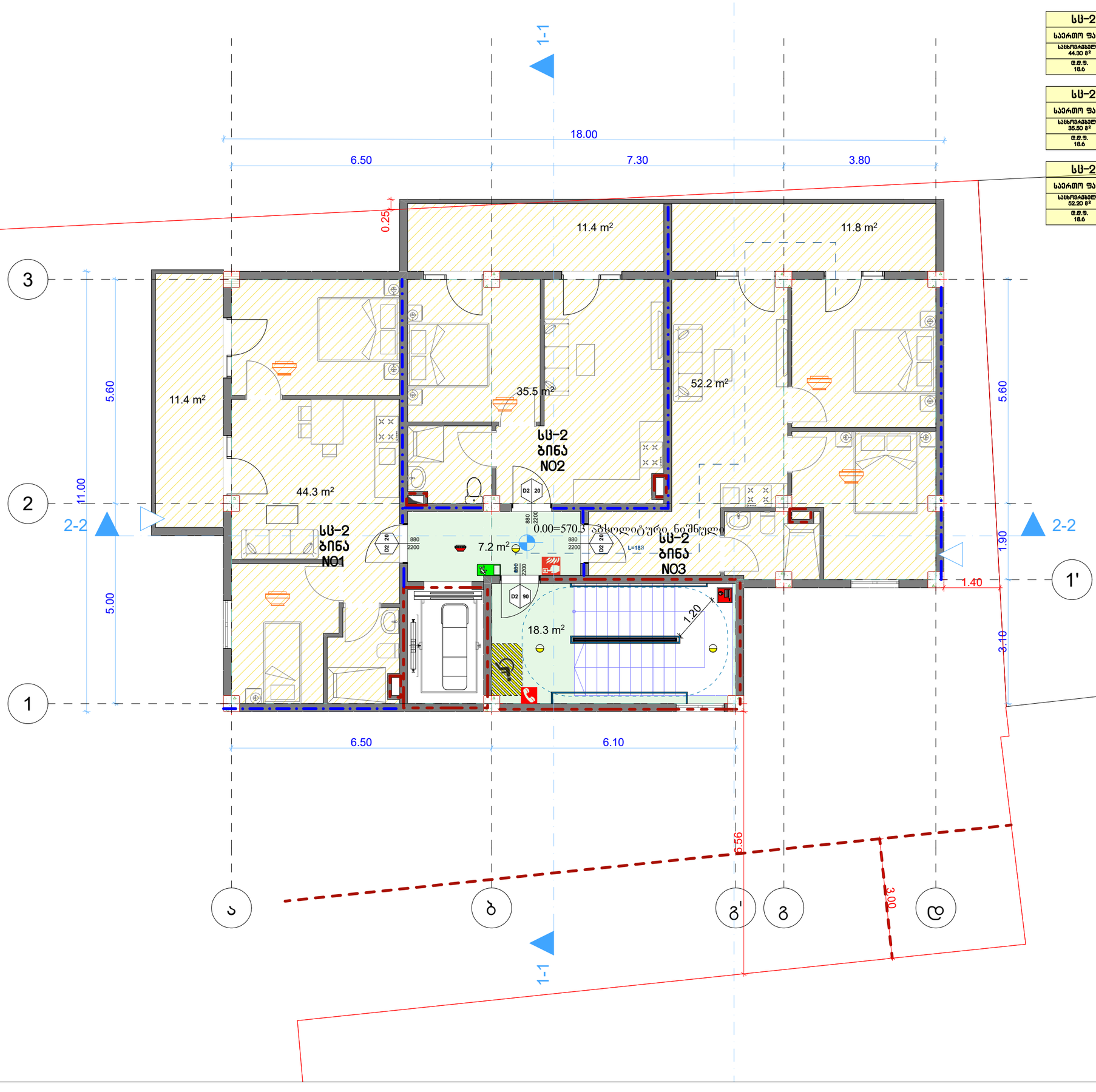

სც-2 ბინა NO1	
საერთო ფართობი: 55,70 მ²	
სასტუმრო/ოთახი: 44.30 მ²	საზაფხული: 11,40 მ²
ტ.ტ.ფ. 18.6	ტ.ტ. 3

სც-2 ბინა NO2	
საერთო ფართობი: 46,90 მ²	
სასტუმრო/ოთახი: 35.50 მ²	საზაფხული: 11,40 მ²
ტ.ტ.ფ. 18.6	ტ.ტ. 3

სც-2 ბინა NO3	
საერთო ფართობი: 64,00 მ²	
სასტუმრო/ოთახი: 52.20 მ²	საზაფხული: 11,80 მ²
ტ.ტ.ფ. 18.6	ტ.ტ. 3

პირობითი ნიშნები

	მიწის ნაკვეთის საკადასტრო საზღვარი
+0.00	არქიტექტურული ნიშნული
	ჭრილის ხაზი
	ღერძის ხაზი
	ჩრდილოეთის ელმნიშვნელი ნიშანი
	ბეტონის ბლოკის ჭერი
	რკინა ბეტონის სტრუქტურული ელემენტი: სვეტი, კოჭი, დიაფრაგმა, ფილა 2 სმ-ისანი ცემენტ-ქვიშის ტიხრით
	ღიობი ფილაში
	მისაწვდომი სვლა-გეზი
	გასასვლელამდე საბელი მანძილი
	სასწორო დაკავებულობის ჯგუფი - სწ-2
	საბაჯრო დაკავებულობის ჯგუფი - სბ
	საცხოვრებელი დაკავებულობის ჯგუფი - სც-2
	საძმიანი დაკავებულობის ჯგუფი - სძ
	დამხმარე დაკავებულობის ჯგუფი - დს
	ევაკუაციის ცემენტ-ქვიშა (ვერტიკალური)
	ევაკუაციის ცემენტ-ქვიშა (ორიზონტალური)
	ნარმოსახითი ხაზი
	სასმელი წყლის ავარიული

0.88 / 2.20 D2 / 90	კარის თავისუფალი სიგანე კარის ნომერი სანარმოებლობა (წთ) კარის თავისუფალი სიმაღლე

სამხ. ფართი	
№1	87.2 82
83,582	3,782
სც-2	
ტ.ტ - 5	

- ოთახის/სივრცის დასახელება
- ოთახის/სივრცის საერთო ფართი
- სახაზაფხულო ფართი
- დაკავებულობის ჯგუფი (ქვაჯგუფი)
- დაკავებულობის დატვირთვა
- ოთახის/სივრცის ფართი მიჯნა პორტალზე
- ოთახის/სივრცის ნომერი

	სიმბოლოს სახელწოდება
	სახანძრო მილდგარი
	სახანძრო-სამაგვლო სამსახურის მიერ გამოსაყენებელი მისაერთებელი.
	სახანძრო განგაშის ღილაკი
	ჯგუფის ავტომატური აღმოჩენი
	ჯგუფზე მორეაგირე მაუნყებელი
	სამაგნარო ხმოვანი გაფრთხილების საკომუნიკაციო სისტემა
	ხელის ცეცხლმაქრი
	სახანძრო სიგნალიზაცია
	ორმხრივი კავშირის სისტემა; სახანძრო-სამაგვლო დანგარეთან კავშირის სისტემა
	საევაკუაციო გასაელის მაჩვენებელი

დამკვეთი CLIENT	შპს "მწვანე სახლი ვაზისუბანი"
პროექტი PROJECT	მრავალბინიანი საცხოვრებელი სახლი
მისამართი ADDRESS	ქალაქი თბილისი , მიკრო/რაიონი ვაზისუბანი II , N 16 ; ქალაქი თბილისი , დასახლება ვაზისუბანი , II მ/რ , N 16 , მიმდებარედ ; ქალაქი თბილისი , დასახლება ვაზისუბანი , მიკრო/რაიონი II, ნაკვეთი 21/01

თანამდებობა	გვარი	ხელმოწერა	თარიღი
არ. ავტორები	ს.ხოფერია		
ფორმატი	A3		
მასშტაბი	1:100	მენობის გეგმა 0.00 ნიშნულზე	
თარიღი			
ს ტ ა დ ი ა		ფურცლები	ფურცელი
პ რ ო ე ქ ტ ი			A3

პირობითი ნიშნები

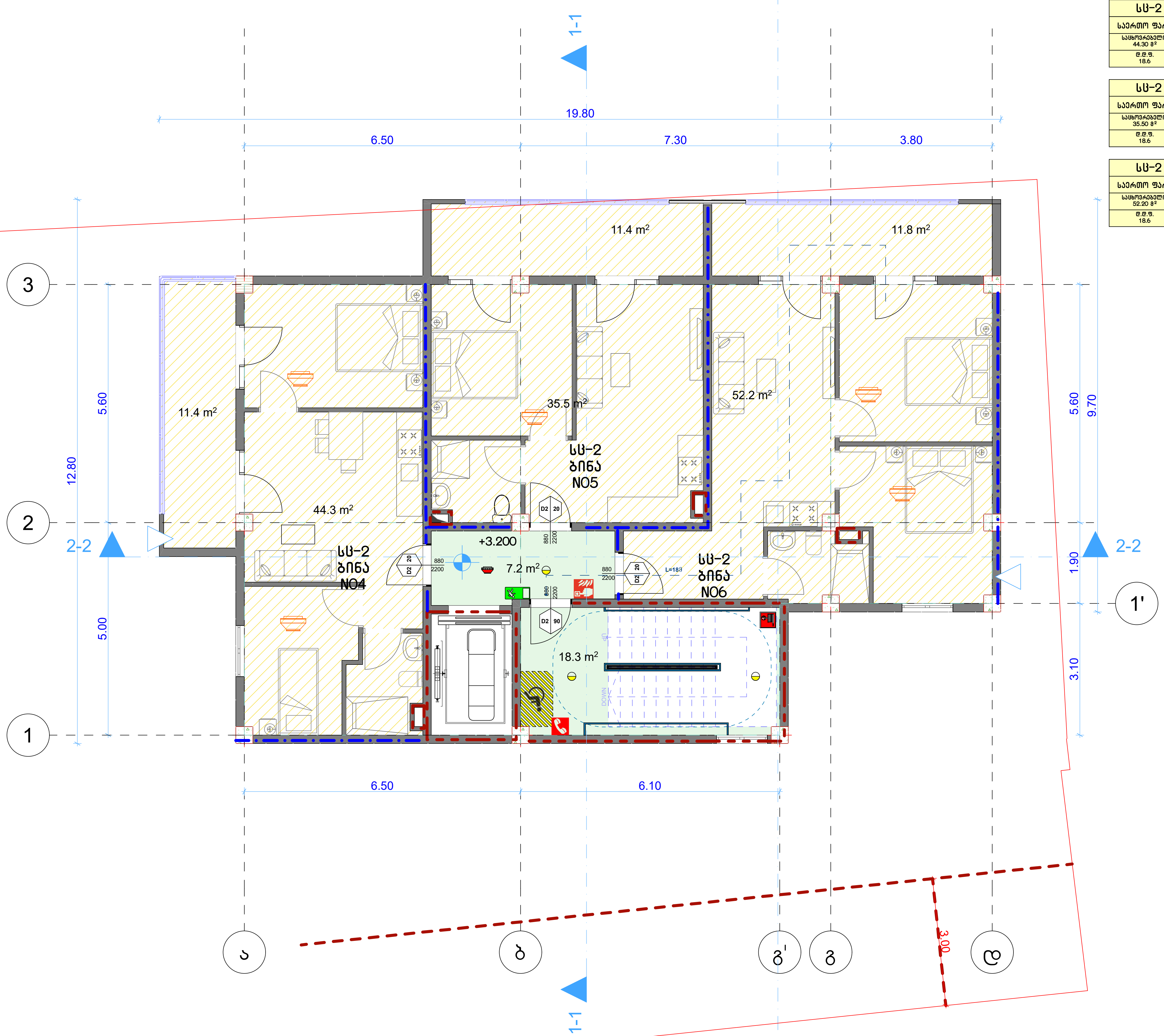

სც-2 ბინა NO4	
საერთო ფართობი: 55,70 მ²	
საცხოვრებელი: 44.30 მ²	საზაფხულო: 11.40 მ²
დ.დ.ფ. 18.6	დ.დ. 3

სც-2 ბინა NO5	
საერთო ფართობი: 46,90 მ²	
საცხოვრებელი: 35.50 მ²	საზაფხულო: 11,40 მ²
დ.დ.ფ. 18.6	დ.დ. 3

სც-2 ბინა NO6	
საერთო ფართობი: 64,00 მ²	
საცხოვრებელი: 52.20 მ²	საზაფხულო: 11,80 მ²
დ.დ.ფ. 18.6	დ.დ. 3

	მიწის ნაკვეთის საკადასტრო საზღვარი
+0.00	არქიტექტურული ნიშნული
	ჭრილის ხაზი
	ღერძის ხაზი
	ჩრდილოეთის აღმნიშვნელი ნიშანი
	ბეტონის ბლოკის წყობა
	რკინა ბეტონის სტრუქტურული ელემენტი: სვეტი, კოჭი, დიაფრაგმა, ფილა 2 სთ-იანი ცეცხლმედეგობით.
	ღიობი ფილაში
	მისაწვდომი სვლაგეზი
	გასასვლელამდე სავალი მანძილი
	სასწყობო დაკავებულობის ჯგუფი - სწ-2
	სავაჭრო დაკავებულობის ჯგუფი - სვ
	საცხოვრებელი დაკავებულობის ჯგუფი - სც-2
	საქმიანი დაკავებულობის ჯგუფი - სქ
	დამხმარე დაკავებულობის ჯგუფი - დს
	კედლის ცეცხლმედეგობა (ერთსაათიანი)
	კედლის ცეცხლმედეგობა (ორსაათიანი)
	წარმოსახვითი ხაზი
	სასმელი წყლის აპარატი

0.88 / 2.20 — D2 / 90:
- კარის თავისუფალი სიგანე
- კარის ნომერი
- ხანძარმედეგობა (წთ)
- კარის თავისუფალი სიმაღლე

საცხ. ფართი	
№1	87.2 მ2
83,5მ2	3,7მ2
სც-2	
დ.დ - 5	

- ოთახის/სივრცის დასახელება
- ოთახის/სივრცის საერთო ფართი
- საზაფხულო ფართი
- დაკავებულობის ჯგუფი (ქვეჯგუფი)
- დაკავებულობის დატვირთვა
- ოთახის/სივრცის ფართი შიდა კონტურზე
- ოთახის/სივრცის ნომერი

	სიმბოლოს სახელწოდება
	სახანძრო მილდგარი
	სახანძრო-სამაშველო სამსახურის მიერ გამოსაყენებელი მისაერთებელი.
	სახანძრო განგაშის ღილაკი
	კვამლის ავტომატური აღმომჩენი
	კვამლზე მორეაგირე მაუწყებელი
	საგანგებო ხმოვანი განგაშის საკომუნიკაციო სისტემა
	ხელის ცეცხლმაქრი
	სახანძრო სიგნალიზაცია
	ორმხრივი კავშირის სისტემა; სახანძრო-სამაშველო დანაყოფთან კავშირის სისტემა
	საევაკუაციო გასასვლელის მაჩვენებელი

დამკვეთი CLIENT	შპს "მწვანე სახლი ვაზისუბანი"		
პროექტი PROJECT	მრავალბინიანი საცხოვრებელი სახლი		
მისამართი ADDRESS	ქალაქი თბილისი , მიკრო/რაიონი ვაზისუბანი II , N 16 ; ქალაქი თბილისი , დასახლება ვაზისუბანი , II მ/რ , N 16 , მიმდებარედ ; ქალაქი თბილისი , დასახლება ვაზისუბანი , მიკრო/რაიონი II, ნაკვეთი 21/01		
თანამდებობა	გვარი	ხელმოწერა	თარიღი
პრ. ავტორები	ს.ხოფერია		
ფორმატი	A3		
მასშტაბი	1:100	შენობის გეგმა +3,30 ნიშნულზე	
თარიღი			
ს ტ ა დ ი ა		ფურცლები	ფურცელი
პ რ ო ე ქ ტ ი			A3

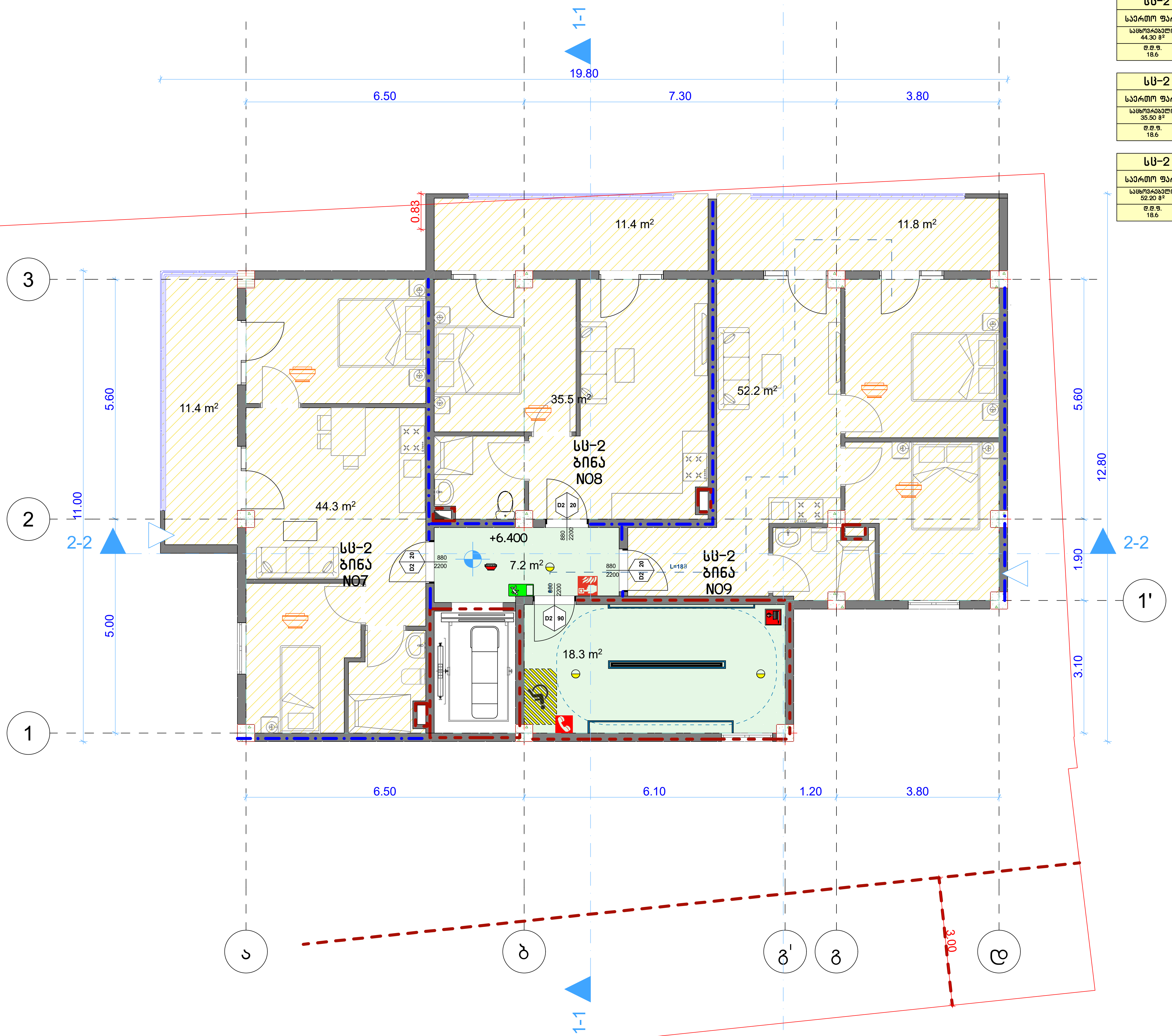

სც-2 ბინა N07	
საერთო ფართობი: 55,70 მ²	
საცხოვრებელი: 44.30 მ²	საზაფხულო: 11.40 მ²
დ.დ.ფ. 18.6	დ.დ. 3

სც-2 ბინა N08	
საერთო ფართობი: 46,90 მ²	
საცხოვრებელი: 35.50 მ²	საზაფხულო: 11,40 მ²
დ.დ.ფ. 18.6	დ.დ. 3

სც-2 ბინა N09	
საერთო ფართობი: 64,00 მ²	
საცხოვრებელი: 52.20 მ²	საზაფხულო: 11,80 მ²
დ.დ.ფ. 18.6	დ.დ. 3

პირობითი ნიშნები

ჩ

	მიწის ნაკვეთის საკადასტრო საზღვარი
+0.00	არქიტექტურული ნიშნული
	ჭრილის ხაზი
ა	ღერძის ხაზი
ჩ	ჩრდილოეთის აღმნიშვნელი ნიშანი
	ბეტონის ბლოკის წყობა
	რკინა ბეტონის სტრუქტურული ელემენტი: სვეტი, კოჭი, დიაფრაგმა, ფილა 2 სთ-იანი ცეცხლმედეგობით.
	ღიობი ფილაში
	მისაწვდომი სვლაგეზი
	გასასვლელამდე სავალი მანძილი
	სასწყობო დაკავებულობის ჯგუფი - სწ-2
	სავაჭრო დაკავებულობის ჯგუფი - სვ
	საცხოვრებელი დაკავებულობის ჯგუფი - სც-2
	საქმიანი დაკავებულობის ჯგუფი - სქ
	დამხმარე დაკავებულობის ჯგუფი - დს
	კედლის ცეცხლმედეგობა (ერთსაათიანი)
	კედლის ცეცხლმედეგობა (ორსაათიანი)
	წარმოსახვითი ხაზი
	სასმელი წყლის აპარატი

Door tag (example)	
0.88	კარის თავისუფალი სიგანე
D2	კარის ნომერი
90	ხანძარმედეგობა (წთ)
2.20	კარის თავისუფალი სიმაღლე

Room tag (example)	
საცხ. ფართი	ოთახის/სივრცის დასახელება
87.2 მ2	ოთახის/სივრცის საერთო ფართი
3,7მ2	საზაფხულო ფართი
სც-2	დაკავებულობის ჯგუფი (ქვეჯგუფი)
დ.დ - 5	დაკავებულობის დატვირთვა
83,5მ2	ოთახის/სივრცის ფართი შიდა კონტურზე
№1	ოთახის/სივრცის ნომერი

	სიმბოლოს სახელწოდება
	სახანძრო მილდგარი
	სახანძრო-სამაშველო სამსახურის მიერ გამოსაყენებელი მისაერთებელი.
	სახანძრო განგაშის ღილაკი
	კვამლის ავტომატური აღმომჩენი
	კვამლზე მორეაგირე მაუწყებელი
	საგანგებო ხმოვანი განგაშის საკომუნიკაციო სისტემა
	ხელის ცეცხლმაქრი
	სახანძრო სიგნალიზაცია
	ორმხრივი კავშირის სისტემა; სახანძრო-სამაშველო დანაყოფთან კავშირის სისტემა
	საევაკუაციო გასასვლელის მაჩვენებელი

დამკვეთი CLIENT	შპს "მწვანე სახლი ვაზისუბანი"		
პროექტი PROJECT	მრავალბინიანი საცხოვრებელი სახლი		
მისამართი ADDRESS	ქალაქი თბილისი , მიკრო/რაიონი ვაზისუბანი II , N 16 ; ქალაქი თბილისი , დასახლება ვაზისუბანი , II მ/რ , N 16 , მიმდებარედ ; ქალაქი თბილისი , დასახლება ვაზისუბანი , მიკრო/რაიონი II, ნაკვეთი 21/01		
თანამდებობა	გვარი	ხელმოწერა	თარიღი
პრ. ავტორები	ს.ხოფერია		
ფორმატი	A3		
მასშტაბი	1:100	შენობის გეგმა +6,50 ნიშნულზე	
თარიღი			
ს ტ ა დ ი ა		ფურცლები	ფურცელი
პ რ ო ე ქ ტ ი			A3

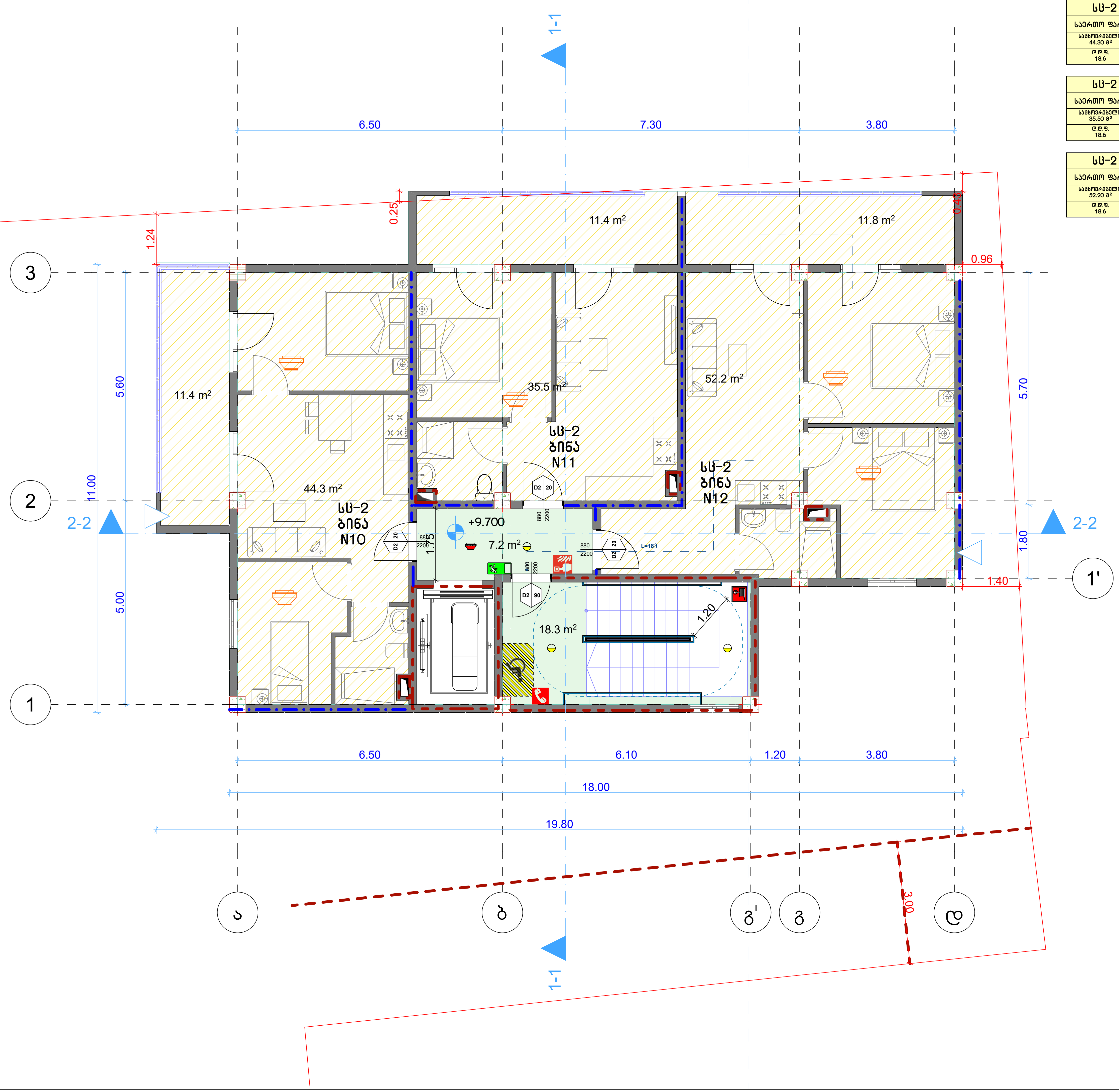

სც-2 ბინა N10	
საერთო ფართობი: 55,70 მ²	
საცხოვრებელი: 44.30 მ²	საზაფხულო: 11.40 მ²
დ.დ.ფ. 18.6	დ.დ. 3

სც-2 ბინა N11	
საერთო ფართობი: 46,90 მ²	
საცხოვრებელი: 35.50 მ²	საზაფხულო: 11,40 მ²
დ.დ.ფ. 18.6	დ.დ. 3

სც-2 ბინა N12	
საერთო ფართობი: 64,00 მ²	
საცხოვრებელი: 52.20 მ²	საზაფხულო: 11,80 მ²
დ.დ.ფ. 18.6	დ.დ. 3

პირობითი ნიშნები

	მიწის ნაკვეთის საკადასტრო საზღვარი
+0.00	არქიტექტურული ნიშნული
	ჭრილის ხაზი
ა	ღერძის ხაზი
	ჩრდილოეთის აღმნიშვნელი ნიშანი
	ბეტონის ბლოკის წყობა
	რკინა ბეტონის სტრუქტურული ელემენტი: სვეტი, კოჭი, დიაფრაგმა, ფილა 2 სთ-იანი ცეცხლმედეგობით.
	ღიობი ფილაში
	მისაწვდომი სვლაგეზი
	გასასვლელამდე სავალი მანძილი
	სასწყობო დაკავებულობის ჯგუფი - სწ-2
	სავაჭრო დაკავებულობის ჯგუფი - სვ
	საცხოვრებელი დაკავებულობის ჯგუფი - სც-2
	საქმიანი დაკავებულობის ჯგუფი - სქ
	დამხმარე დაკავებულობის ჯგუფი - დს
	კედლის ცეცხლმედეგობა (ერთსაათიანი)
	კედლის ცეცხლმედეგობა (ორსაათიანი)
	წარმოსახვითი ხაზი
	სასმელი წყლის აპარატი

0.88 / 2.20, D2 / 90:
- კარის თავისუფალი სიგანე
- კარის ნომერი
- ხანძარმედეგობა (წთ)
- კარის თავისუფალი სიმაღლე

საცხ. ფართი	
№1	87.2 მ2
83,5მ2	3,7მ2
სც-2	
დ.დ - 5	

- ოთახის/სივრცის დასახელება
- ოთახის/სივრცის საერთო ფართი
- საზაფხულო ფართი
- დაკავებულობის ჯგუფი (ქვეჯგუფი)
- დაკავებულობის დატვირთვა
- ოთახის/სივრცის ფართი შიდა კონტურზე
- ოთახის/სივრცის ნომერი

	სიმბოლოს სახელწოდება
	სახანძრო მილდგარი
	სახანძრო-სამაშველო სამსახურის მიერ გამოსაყენებელი მისაერთებელი.
	სახანძრო განგაშის ღილაკი
	კვამლის ავტომატური აღმომჩენი
	კვამლზე მორეაგირე მაუწყებელი
	საგანგებო ხმოვანი განგაშის საკომუნიკაციო სისტემა
	ხელის ცეცხლმაქრი
	სახანძრო სიგნალიზაცია
	ორმხრივი კავშირის სისტემა; სახანძრო-სამაშველო დანაყოფთან კავშირის სისტემა
	საევაკუაციო გასასვლელის მაჩვენებელი

დამკვეთი CLIENT	შპს "მწვანე სახლი ვაზისუბანი"		
პროექტი PROJECT	მრავალბინიანი საცხოვრებელი სახლი		
მისამართი ADDRESS	ქალაქი თბილისი , მიკრო/რაიონი ვაზისუბანი II , N 16 ; ქალაქი თბილისი , დასახლება ვაზისუბანი , II მ/რ , N 16 , მიმდებარედ ; ქალაქი თბილისი , დასახლება ვაზისუბანი , მიკრო/რაიონი II, ნაკვეთი 21/01		
თანამდებობა	გვარი	ხელმოწერა	თარიღი
პრ. ავტორები	ს.ხოფერია		
ფორმატი	A3		
მასშტაბი	1:100	შენობის გეგმა +9,70 ნიშნულზე	
თარიღი			
სტადია		ფურცლები	ფურცელი
პროექტი			A3

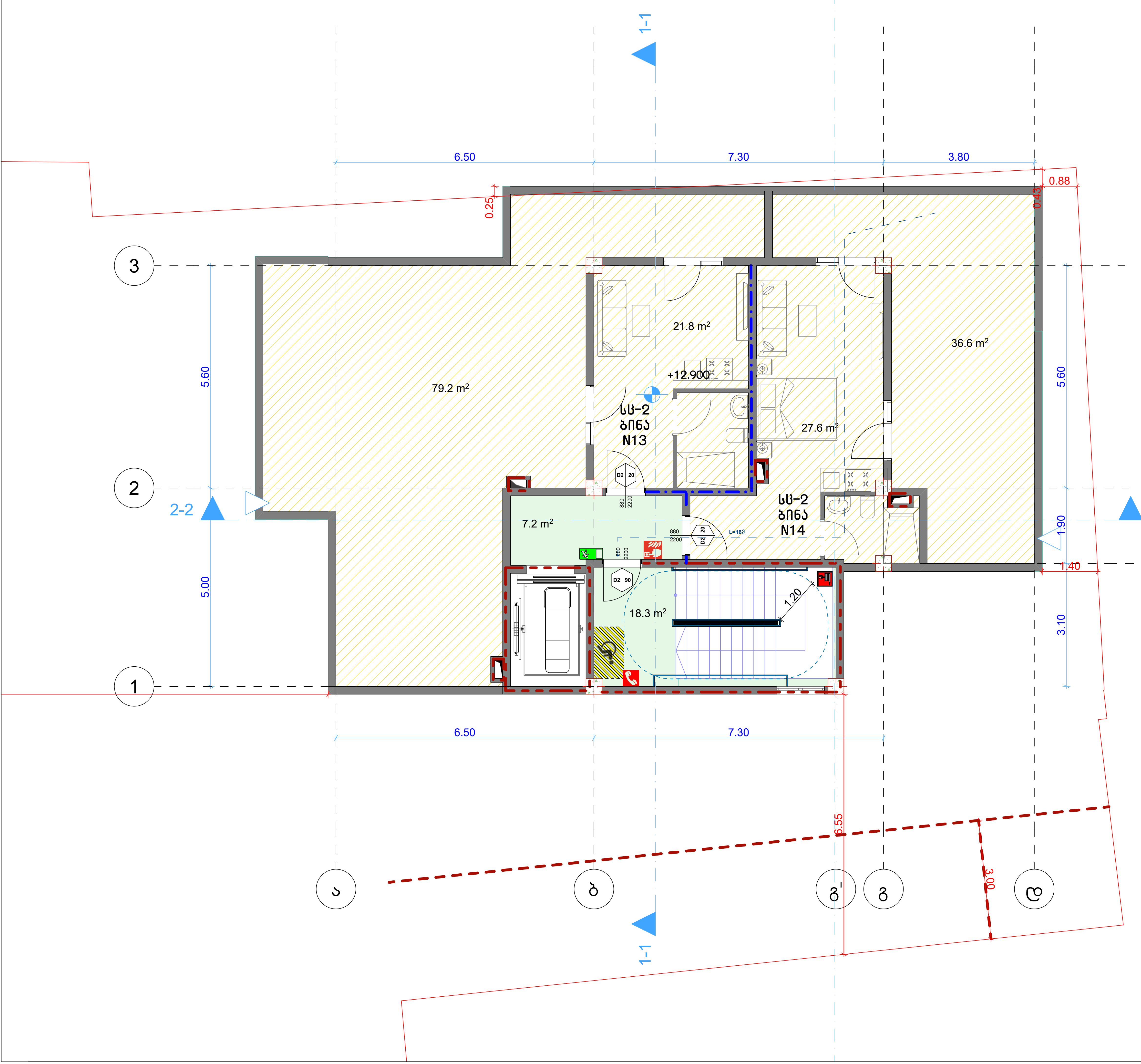

სც-2 ბინა N13	
საერთო ფართობი: 101 მ²	
საცხოვრებელი: 21.80 მ²	საზაფხულო: 79,20 მ²
დ.დ.ფ. 18.6	დ.დ. 5

სც-2 ბინა N14	
საერთო ფართობი: 64,20 მ²	
საცხოვრებელი: 27.60 მ²	საზაფხულო: 36,60 მ²
დ.დ.ფ. 18.6	დ.დ. 4

პირობითი ნიშნები

ჩ

	მიწის ნაკვეთის საკადასტრო საზღვარი
+0.00	არქიტექტურული ნიშნული
	ჭრილის ხაზი
ა	ღერძის ხაზი
	ჩრდილოეთის აღმნიშვნელი ნიშანი
	ბეტონის ბლოკის წყობა
	რკინა ბეტონის სტრუქტურული ელემენტი: სვეტი, კოჭი, დიაფრაგმა, ფილა 2 სთ-იანი ცეცხლმედეგობით.
	ღიობი ფილაში
	მისაწვდომი სვლაგეზი
	გასასვლელამდე სავალი მანძილი
	სასწყობო დაკავებულობის ჯგუფი - სწ-2
	სავაჭრო დაკავებულობის ჯგუფი - სვ
	საცხოვრებელი დაკავებულობის ჯგუფი - სც-2
	საქმიანი დაკავებულობის ჯგუფი - სქ
	დამხმარე დაკავებულობის ჯგუფი - დს
	კედლის ცეცხლმედეგობა (ერთსაათიანი)
	კედლის ცეცხლმედეგობა (ორსაათიანი)
	წარმოსახვითი ხაზი
	სასმელი წყლის აპარატი

0.88 / 2.20 — D2 / 90
- კარის თავისუფალი სიგანე
- კარის ნომერი
- ხანძარმედეგობა (წთ)
- კარის თავისუფალი სიმაღლე

საცხ. ფართი	
№1	87.2 მ2
83,5მ2	3,7მ2
სც-2	
დ.დ - 5	

- ოთახის/სივრცის დასახელება
- ოთახის/სივრცის საერთო ფართი
- საზაფხულო ფართი
- დაკავებულობის ჯგუფი (ქვეჯგუფი)
- დაკავებულობის დატვირთვა
- ოთახის/სივრცის ფართი შიდა კონტურზე
- ოთახის/სივრცის ნომერი

	სიმბოლოს სახელწოდება
	სახანძრო მილდგარი
	სახანძრო-სამაშველო სამსახურის მიერ გამოსაყენებელი მისაერთებელი.
	სახანძრო განგაშის ღილაკი
	კვამლის ავტომატური აღმომჩენი
	კვამლზე მორეაგირე მაუწყებელი
	საგანგებო ხმოვანი განგაშის საკომუნიკაციო სისტემა
	ხელის ცეცხლმაქრი
	სახანძრო სიგნალიზაცია
	ორმხრივი კავშირის სისტემა; სახანძრო-სამაშველო დანაყოფთან კავშირის სისტემა
	საევაკუაციო გასასვლელის მაჩვენებელი

დამკვეთი CLIENT	შპს "მწვანე სახლი ვაზისუბანი"		
პროექტი PROJECT	მრავალბინიანი საცხოვრებელი სახლი		
მისამართი ADDRESS	ქალაქი თბილისი , მიკრო/რაიონი ვაზისუბანი II , N 16 ; ქალაქი თბილისი , დასახლება ვაზისუბანი , II მ/რ , N 16 , მიმდებარედ ; ქალაქი თბილისი , დასახლება ვაზისუბანი , მიკრო/რაიონი II, ნაკვეთი 21/01		
თანამდებობა	გვარი	ხელმოწერა	თარიღი
პრ. ავტორები	ს.ხოფერია		
ფორმატი	A3		
მასშტაბი	1:100	შენობის გეგმა 12,90 ნიშნულზე	
თარიღი			
ს ტ ა დ ი ა		ფურცლები	ფურცელი
პ რ ო ე ქ ტ ი			A3

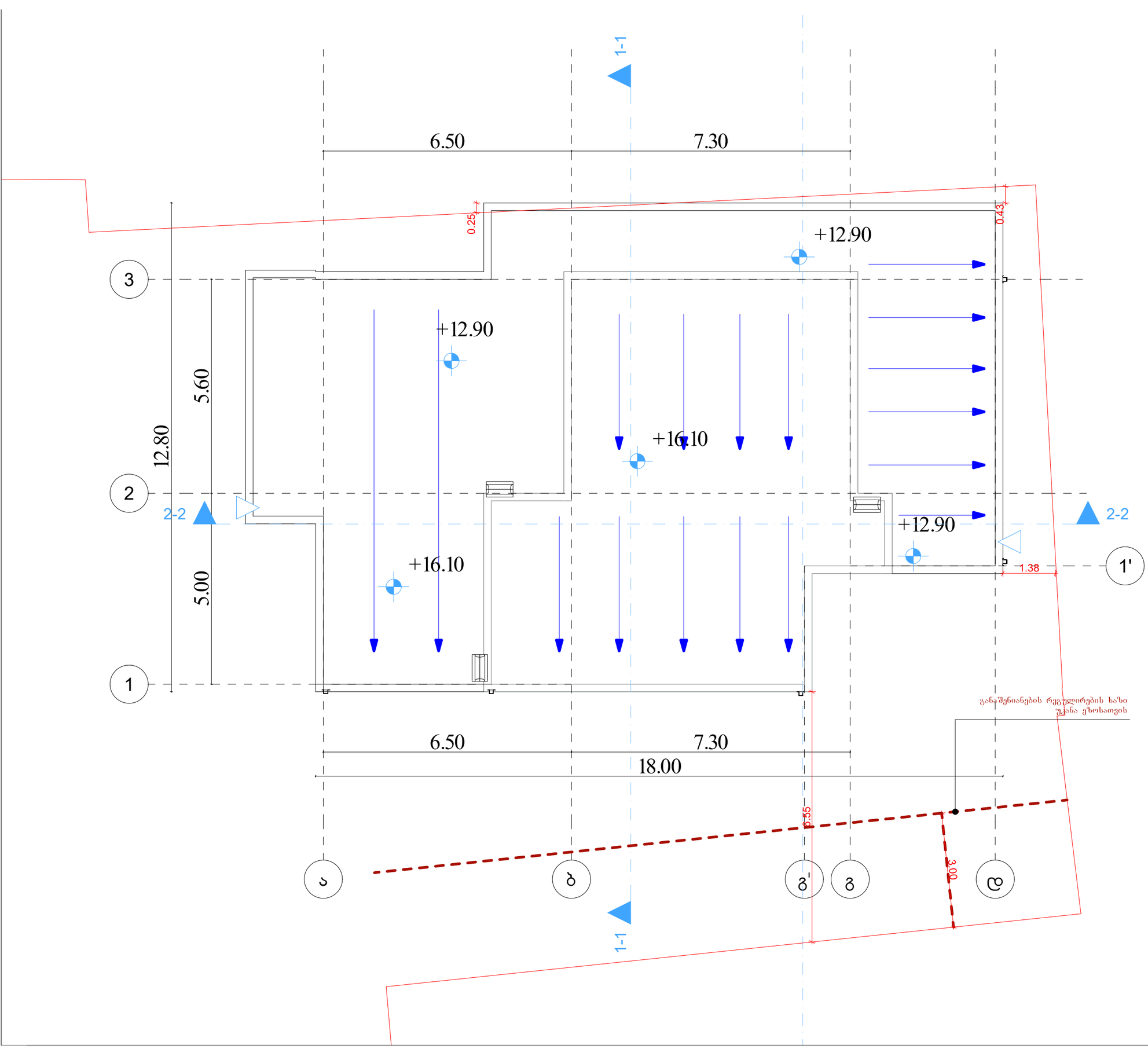

პირობითი ნიშნები

ჩ

	მიწის ნაკვეთის საკადასტრო საზღვარი
+0.00	არქიტექტურული ნიშნული
	ჭრილის ხაზი
	ღერძის ხაზი
	ჩრდილოეთის ჯეოგნიშვნელი ნიშანი
	ბეტონის ბლოკის ჭერი
	რკინა ბეტონის სტრუქტურული ელემენტი: სვეტი, კოჭი, დიაფრაგმა, ფილა 2 სმ-ისი ცემცლმედეგობით.
	ღიობი ფილაში
	მისაწვდომი სვლაგზა
	გასასვლელამდე საბული მანძილი
	სასწყობო დანიშნულების ჯგუფი - სწ-2
	საბუჟარო დანიშნულების ჯგუფი - სბ
	საცხოვრებელი დანიშნულების ჯგუფი - სც-2
	საძმიანი დანიშნულების ჯგუფი - სძ
	დამხმარე დანიშნულების ჯგუფი - დს
	ეკდლის ცემცლმედეგობა (ერთსაათიანი)
	ეკდლის ცემცლმედეგობა (ორსაათიანი)
	ნარმოსახითი ხაზი
	სასმელი წყლის ბარატი

0.88 / 2.20 D2 90	კარის თანისუფალი სიგანე კარის ნოვარო ხანძარმედეგობა (წთ) კარის თანისუფალი სიმაღლე

სპხ. ფართი	
№1	87.2 მ2
83,582	3,782
	სც-2
	ც.დ - 5

- ოთახის/სივრცის დასახელება
- ოთახის/სივრცის საერთო ფართი
- სახელფასო ფართი
- დანიშნულების ჯგუფი (კვანძების)
- დანიშნულების დაბმირება
- ოთახის/სივრცის ფართი მიწა ჯონაერზე
- ოთახის/სივრცის ნიშანი

	სიმბოლოს სახელწოდება
	სახანძრო მილსგარი
	სახანძრო-სამაცვლო სამსახურის მიერ გამოსაყენებელი მისაერთებელი.
	სახანძრო მანგამის ღილაკი
	ჯვამლის ავტომაბარი აღმოჩენი
	ჯვამლზე მორეაგირე მაუწყებელი
	სამანგამო ხმოვანი მანგამის საერთანაცემო სისტემა
	ხელის ცემცლმყარი
	სახანძრო სიგნალიზაცია
	ორმხრივი კავშირის სისტემა; სახანძრო-სამაცვლო დანყობებთან კავშირის სისტემა
	საევაკუაციო გასავლელის მაჩვენებელი

დამკვეთი CLIENT	შპს "მწვანე სახლი ვაზისუბანი"
პროექტი PROJECT	მრავალბინიანი საცხოვრებელი სახლი
მისამართი ADDRESS	ქალაქი თბილისი , მიკრო/რაიონი ვაზისუბანი II , N 16 ; ქალაქი თბილისი , დასახლება ვაზისუბანი , II მ/რ , N 16 , მიმდებარედ ; ქალაქი თბილისი , დასახლება ვაზისუბანი , მიკრო/რაიონი II, ნაკვეთი 21/01

თანამდებობა	გვარი	ხელმოწერა	თარიღი
არ. ავტორები	ს.ხოფერია		
ფორმატი	A3		
მასშტაბი	1:100	შენობის გადახურვის გეგმა	
თარიღი			
ს ტ ა დ ი ა		ფურცლები	ფურცელი
პ რ ო ე ქ ტ ი			A3

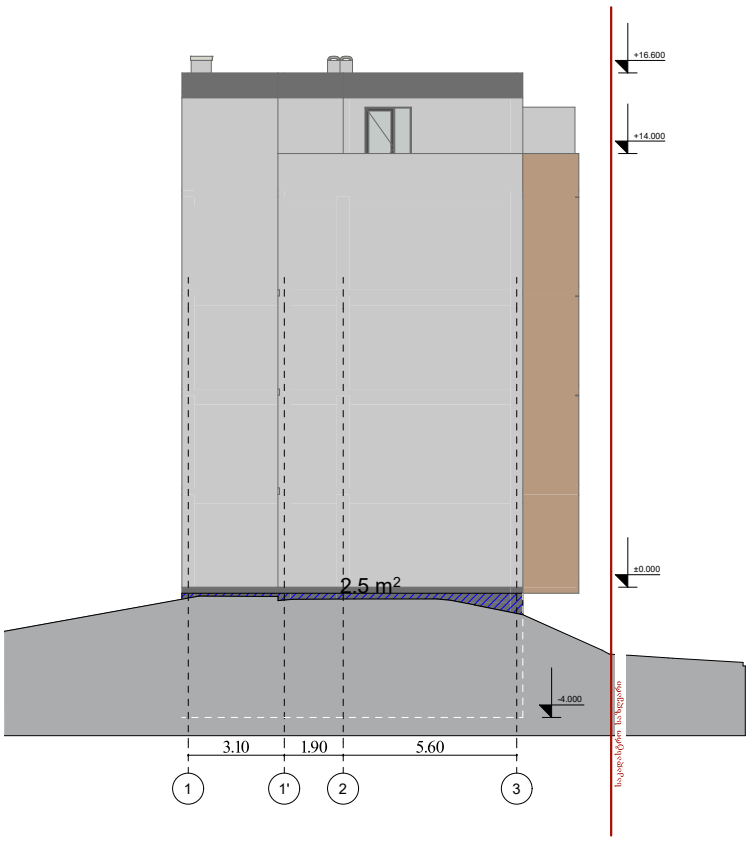

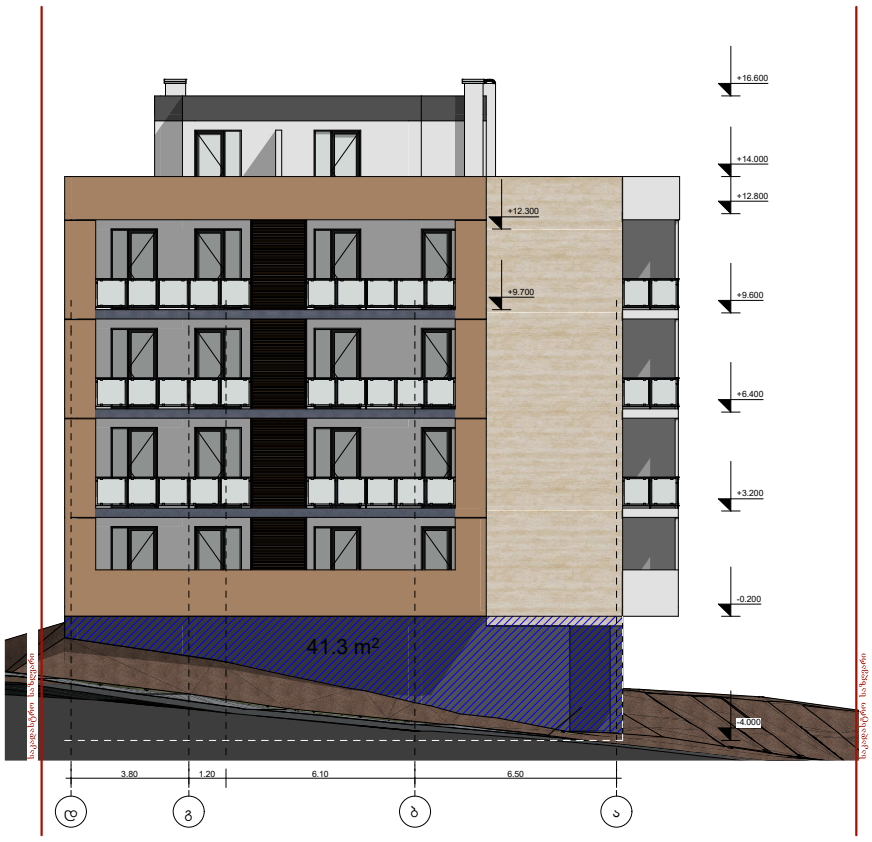

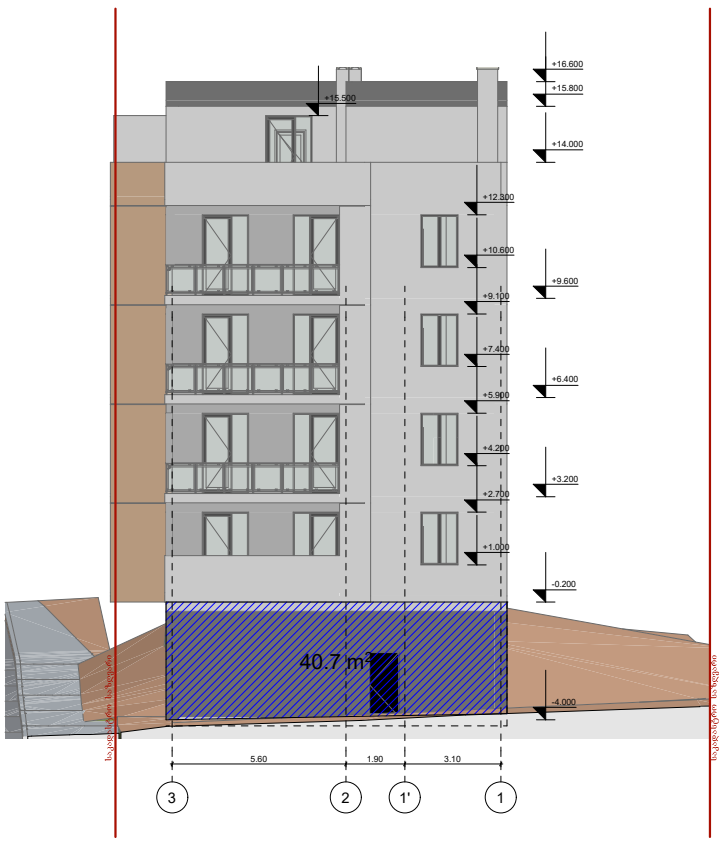

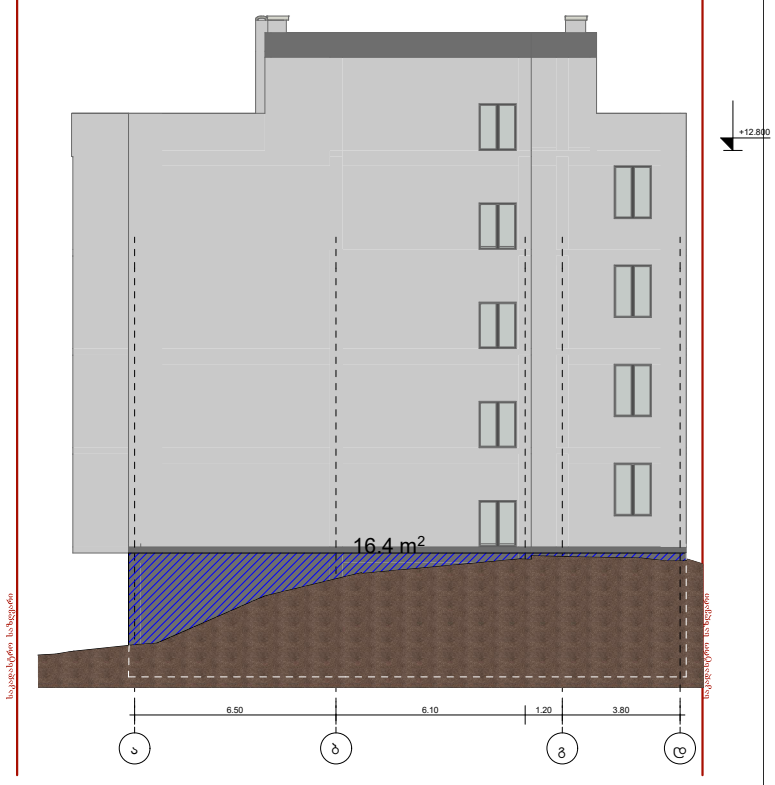

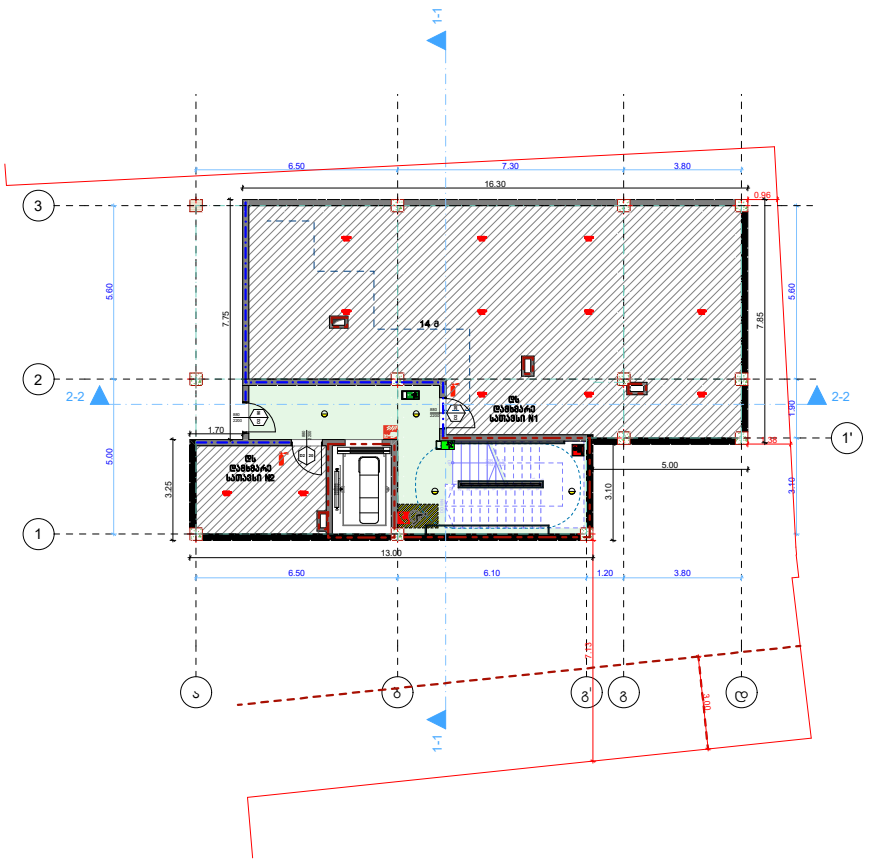

მიწის ზემოთ არსებული ფასადის ნაწილი=2.5+41.3+40.7+16.4=100.9მ2

სარდაფის სართულის ჰერიმეტრი=57.95მ

მიწის ზედაპირიდან ამოწევის საშუალო სიმაღლე= 100.9/57.95=1.74მ

-4.00 ნიშნულზე არსებული დამხმარე ფართები არის სარდაფი

პირობითი ნიშნები

	მიწის ნაკვეთის საკადასტრო საზღვარი
+0.00	არქიტექტურული ნიშნული
	ჭრილის ხაზი
	ღერძის ხაზი
	ჩრდილოეთის აღმნიშვნელი ნიშანი
	ბეტონის ბლოკის წყობა
	რკინა ბეტონის სტრუქტურული ელემენტი: სვეტი, პოჯი, ღიაფრაგმა, ფილა 2 სთ-იანი ცეცხლმედეგობით.
	ღირები ფილაში
	მისაწვდომი სვლაგზა
	გასასვლელამდე საერთო მანძილი
	სასწყობო დანიშნულების ჯგუფი - სწ-2
	საკომერციო დანიშნულების ჯგუფი - სვ
	საცხოვრებელი დანიშნულების ჯგუფი - სც-2
	საქმიანი დანიშნულების ჯგუფი - სქ
	დამხმარე დანიშნულების ჯგუფი - დს
	ეტლის ცეცხლმედეგობა (ერთსაათიანი)
	ეტლის ცეცხლმედეგობა (ორსაათიანი)
	ნარმოსახვითი ხაზი
	სასმელი წყლის ავარატი

0.88 / 2.20	კარის თავისუფალი სიგანე
D2	კარის ნომერი
90	ხანძარმედეგობა (წთ)
	კარის თავისუფალი სიმაღლე

სულ. ფართი	ოთახის/სივრცის დასახელება
№1 / 87.2 მ2	ოთახის/სივრცის საერთო ფართი
83,582 / 3,782	სახანძრო ფართი
სც-2	დანიშნულების ჯგუფი (ქვეჯგუფი)
ე.ე - 5	დანიშნულების დაბვირთვა
	ოთახის/სივრცის ფართი მიდა კონტურზე
	ოთახის/სივრცის ნომერი

	სიმბოლოს სახელწოდება
	სახანძრო მილდგარი
	სახანძრო-სამაშველო სამსახურის მიერ გამოსაყენებელი მისაერთებელი.
	სახანძრო განგაშის ღილაკი
	ჯვამლის ავტომატური აღმომჩენი
	ჯვამლზე მორეაგირე მაუწყებელი
	საგანგებო ხმოვანი განგაშის საკომუნიკაციო სისტემა
	ხელის ცეცხლმაქრი
	სახანძრო სიგნალიზაცია
	ორმხრივი კავშირის სისტემა; სახანძრო-სამაშველო დანაყოფთან კავშირის სისტემა
	საევაკუაციო გასასვლელის მაჩვენებელი

დამკვეთი CLIENT	შპს "მწვანე სახლი ვაზისუბანი"
პროექტი PROJECT	მრავალბინიანი საცხოვრებელი სახლი
მისამართი ADDRESS	ქალაქი თბილისი , მიკრო/რაიონი ვაზისუბანი II , N 16 ; ქალაქი თბილისი , დასახლება ვაზისუბანი , II მ/რ , N 16 , მიმდებარედ ; ქალაქი თბილისი , დასახლება ვაზისუბანი , მიკრო/რაიონი II, ნაკვეთი 21/01

თანამდებობა	გვარი	ხელმოწერა	თარიღი
პრ. ავტორები	ს.ხოფერია		
ფორმატი	A3		
მასშტაბი	1:250	სარდაფის სართულის გეგმა	
თარიღი			
ს ტ ა დ ი ა		ფურცლები	ფურცელი
პ რ ო ე ქ ტ ი			A3

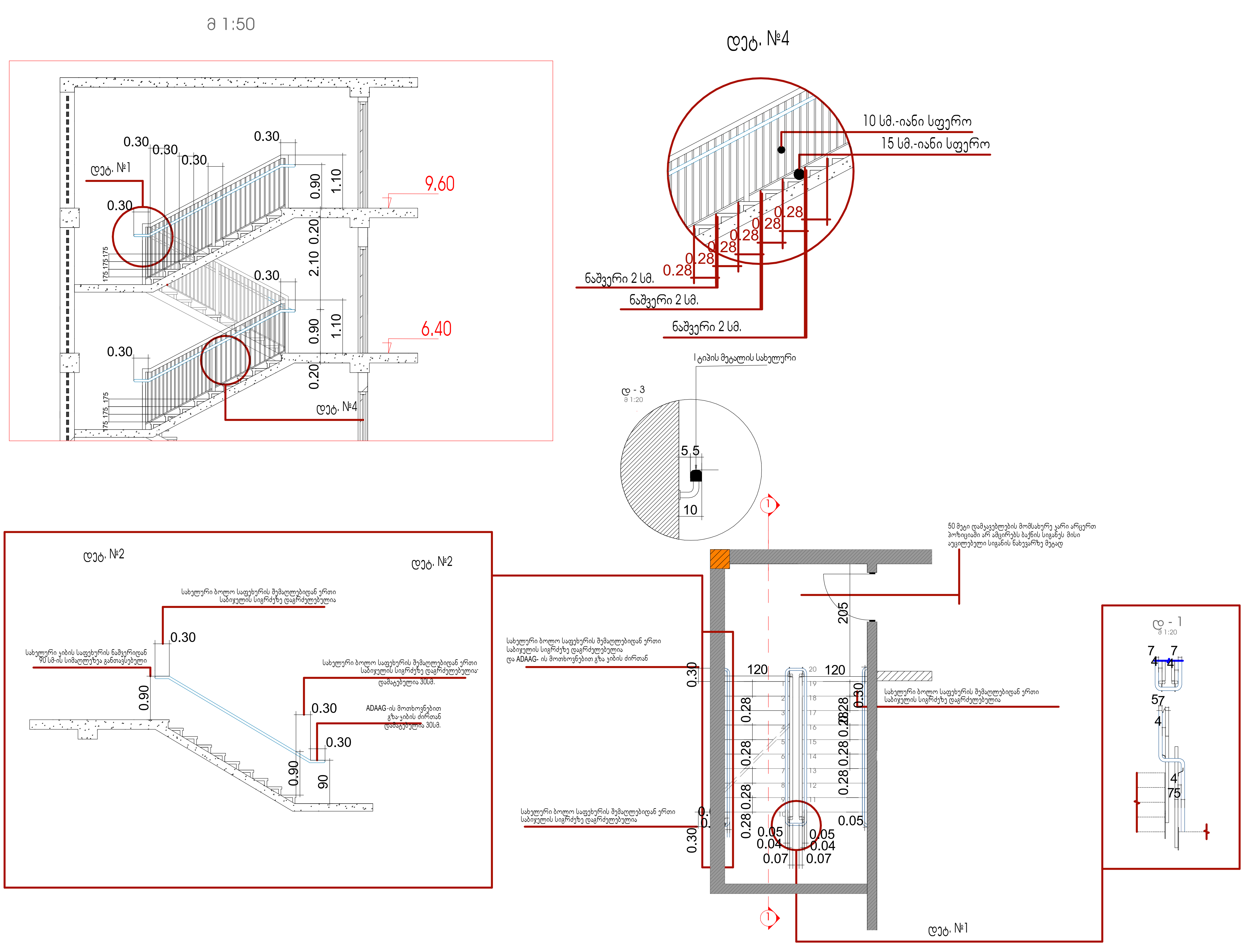

პირობითი ნიშნები

	მიწის ნაკვეთის საკადასტრო საზღვარი
+0.00	არქიტექტურული ნიშნული
	ჭრილის ხაზი
	ღერძის ხაზი
	ჩრდილოეთის აღმნიშვნელი ნიშანი
	ბეტონის ბლოკის წყობა
	რკინა ბეტონის სტრუქტურული ელემენტი: სვეტი, კოჭი, დიაფრაგმა, ფილა 2 სთ-იანი ცეცხლმედეგობით.
	ღიობი ფილაში
	მისაწვდომი სვლაგეზი
	გასასვლელამდე სავალი მანძილი
	სასწყობო დაკავებულობის ჯგუფი - სწ-2
	სავაჭრო დაკავებულობის ჯგუფი - სვ
	საცხოვრებელი დაკავებულობის ჯგუფი - სც-2
	საქმიანი დაკავებულობის ჯგუფი - სქ
	დამხმარე დაკავებულობის ჯგუფი - დს
	კედლის ცეცხლმედეგობა (ერთსაათიანი)
	კედლის ცეცხლმედეგობა (ორსაათიანი)
	წარმოსახვითი ხაზი
	სასმელი წყლის აპარატი

0.88 / 2.20 — D2 / 90
- კარის თავისუფალი სიგანე
- კარის ნომერი
- ხანძარმედეგობა (წთ)
- კარის თავისუფალი სიმაღლე

საცხ. ფართი — №1 — 87.2 მ2 — 83,5მ2 — 3,7მ2 — სც-2 — დ.დ - 5
- ოთახის/სივრცის დასახელება
- ოთახის/სივრცის საერთო ფართი
- საზაფხულო ფართი
- დაკავებულობის ჯგუფი (ქვეჯგუფი)
- დაკავებულობის დატვირთვა
- ოთახის/სივრცის ფართი შიდა კონტურზე
- ოთახის/სივრცის ნომერი

	სიმბოლოს სახელწოდება
	სახანძრო მილდგარი
	სახანძრო-სამაშველო სამსახურის მიერ გამოსაყენებელი მისაერთებელი.
	სახანძრო განგაშის ღილაკი
	კვამლის ავტომატური აღმომჩენი
	კვამლზე მორეაგირე მაუწყებელი
	საგანგებო ხმოვანი განგაშის საკომუნიკაციო სისტემა
	ხელის ცეცხლმაქრი
	სახანძრო სიგნალიზაცია
	ორმხრივი კავშირის სისტემა; სახანძრო-სამაშველო დანაყოფთან კავშირის სისტემა
	საევაკუაციო გასასვლელის მაჩვენებელი

დამკვეთი CLIENT	შპს "მწვანე სახლი ვაზისუბანი"		
პროექტი PROJECT	მრავალბინიანი საცხოვრებელი სახლი		
მისამართი ADDRESS	ქალაქი თბილისი , მიკრო/რაიონი ვაზისუბანი II , N 16 ; ქალაქი თბილისი , დასახლება ვაზისუბანი , II მ/რ , N 16 , მიმდებარედ ; ქალაქი თბილისი , დასახლება ვაზისუბანი , მიკრო/რაიონი II, ნაკვეთი 21/01		
თანამდებობა	გვარი	ხელმოწერა	თარიღი
პრ. ავტორები	ს.ხოფერია		
ფორმატი	A3		
მასშტაბი	1:250	დეტალიზაცია	
თარიღი			
ს ტ ა დ ი ა		ფურცლები	ფურცელი
პ რ ო ე ქ ტ ი			A3

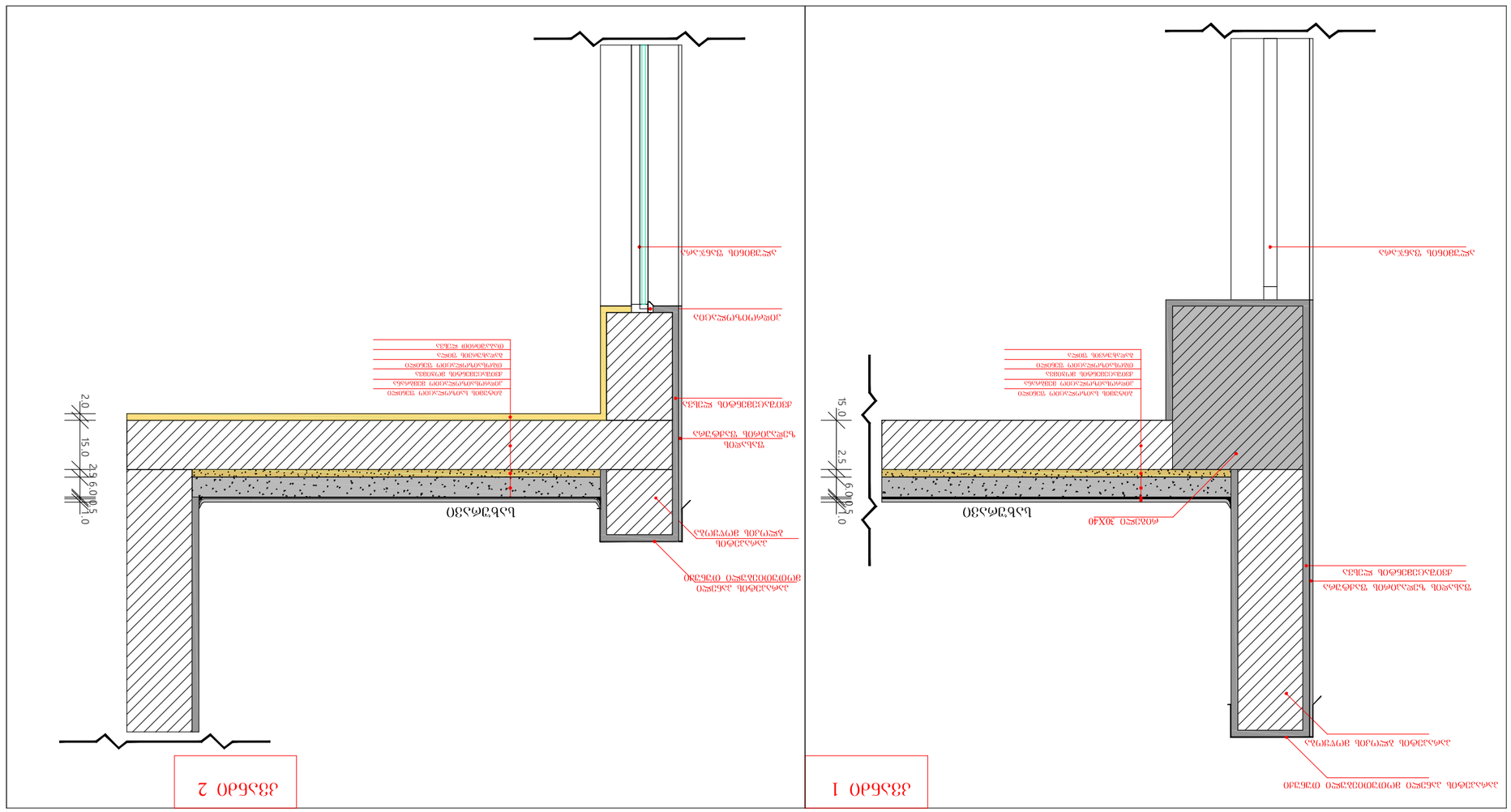
ΔΔΔ

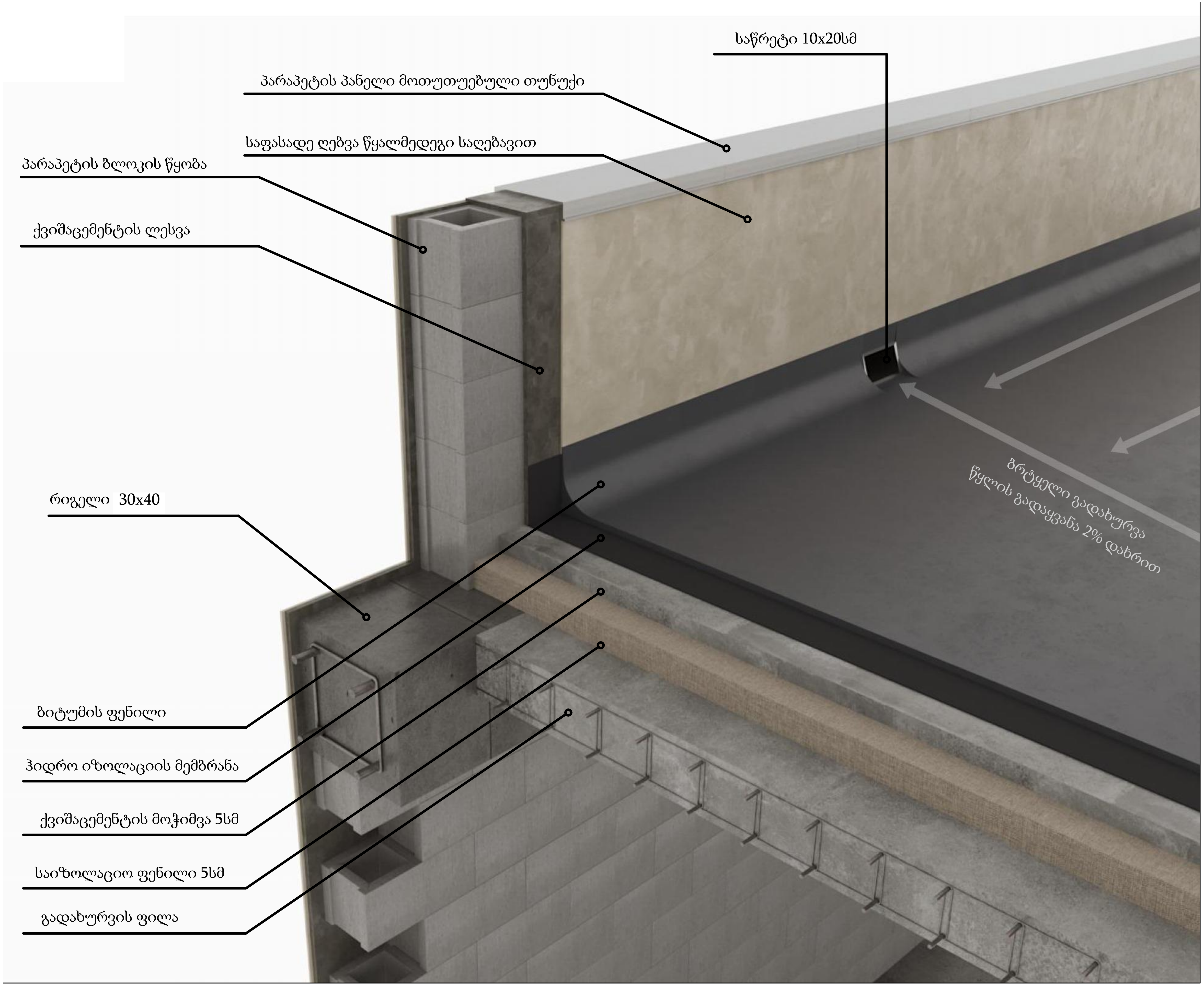

პირობითი ნიშნები

ჩ

	მიწის ნაკვეთის საკადასტრო საზღვარი
+0.00	არქიტექტურული ნიშნული
	ჭრილის ხაზი
ა	ღერძის ხაზი
ჩ	ჩრდილოეთის აღმნიშვნელი ნიშანი
	ბეტონის ბლოკის წყობა
	რკინა ბეტონის სტრუქტურული ელემენტი: სვეტი, კოჭი, დიაფრაგმა, ფილა 2 სთ-იანი ცეცხლმედეგობით.
	ღიობი ფილაში
	მისაწვდომი სვლაგეზი
	გასასვლელამდე სავალი მანძილი
	სასწყობო დაკავებულობის ჯგუფი - სწ-2
	სავაჭრო დაკავებულობის ჯგუფი - სვ
	საცხოვრებელი დაკავებულობის ჯგუფი - სც-2
	საქმიანი დაკავებულობის ჯგუფი - სქ
	დამხმარე დაკავებულობის ჯგუფი - დს
	კედლის ცეცხლმედეგობა (ერთსაათიანი)
	კედლის ცეცხლმედეგობა (ორსაათიანი)
	წარმოსახვითი ხაზი
	სასმელი წყლის აპარატი

0.88 / 2.20 — D2 / 90
- კარის თავისუფალი სიგანე
- კარის ნომერი
- ხანძარმედეგობა (წთ)
- კარის თავისუფალი სიმაღლე

საცხ. ფართი | №1 | 87.2 მ2 | 83,5მ2 | 3,7მ2 | სც-2 | დ.დ - 5
- ოთახის/სივრცის დასახელება
- ოთახის/სივრცის საერთო ფართი
- საზაფხულო ფართი
- დაკავებულობის ჯგუფი (ქვეჯგუფი)
- დაკავებულობის დატვირთვა
- ოთახის/სივრცის ფართი შიდა კონტურზე
- ოთახის/სივრცის ნომერი

	სიმბოლოს სახელწოდება
	სახანძრო მილდგარი
	სახანძრო-სამაშველო სამსახურის მიერ გამოსაყენებელი მისაერთებელი.
	სახანძრო განგაშის ღილაკი
	კვამლის ავტომატური აღმომჩენი
	კვამლზე მორეაგირე მაუწყებელი
	საგანგებო ხმოვანი განგაშის საკომუნიკაციო სისტემა
	ხელის ცეცხლმაქრი
	სახანძრო სიგნალიზაცია
	ორმხრივი კავშირის სისტემა; სახანძრო-სამაშველო დანაყოფთან კავშირის სისტემა
	საევაკუაციო გასასვლელის მაჩვენებელი

დამკვეთი CLIENT	შპს "მწვანე სახლი ვაზისუბანი"		
პროექტი PROJECT	მრავალბინიანი საცხოვრებელი სახლი		
მისამართი ADDRESS	ქალაქი თბილისი , მიკრო/რაიონი ვაზისუბანი II , N 16 ; ქალაქი თბილისი , დასახლება ვაზისუბანი , II მ/რ , N 16 , მიმდებარედ ; ქალაქი თბილისი , დასახლება ვაზისუბანი , მიკრო/რაიონი II, ნაკვეთი 21/01		
თანამდებობა	გვარი	ხელმოწერა	თარიღი
პრ. ავტორები	ს.ხოფერია		
ფორმატი	A3		
მასშტაბი	1:250	დეტალიზაცია	
თარიღი			
სტადია		ფურცლები	ფურცელი
პროექტი			A3

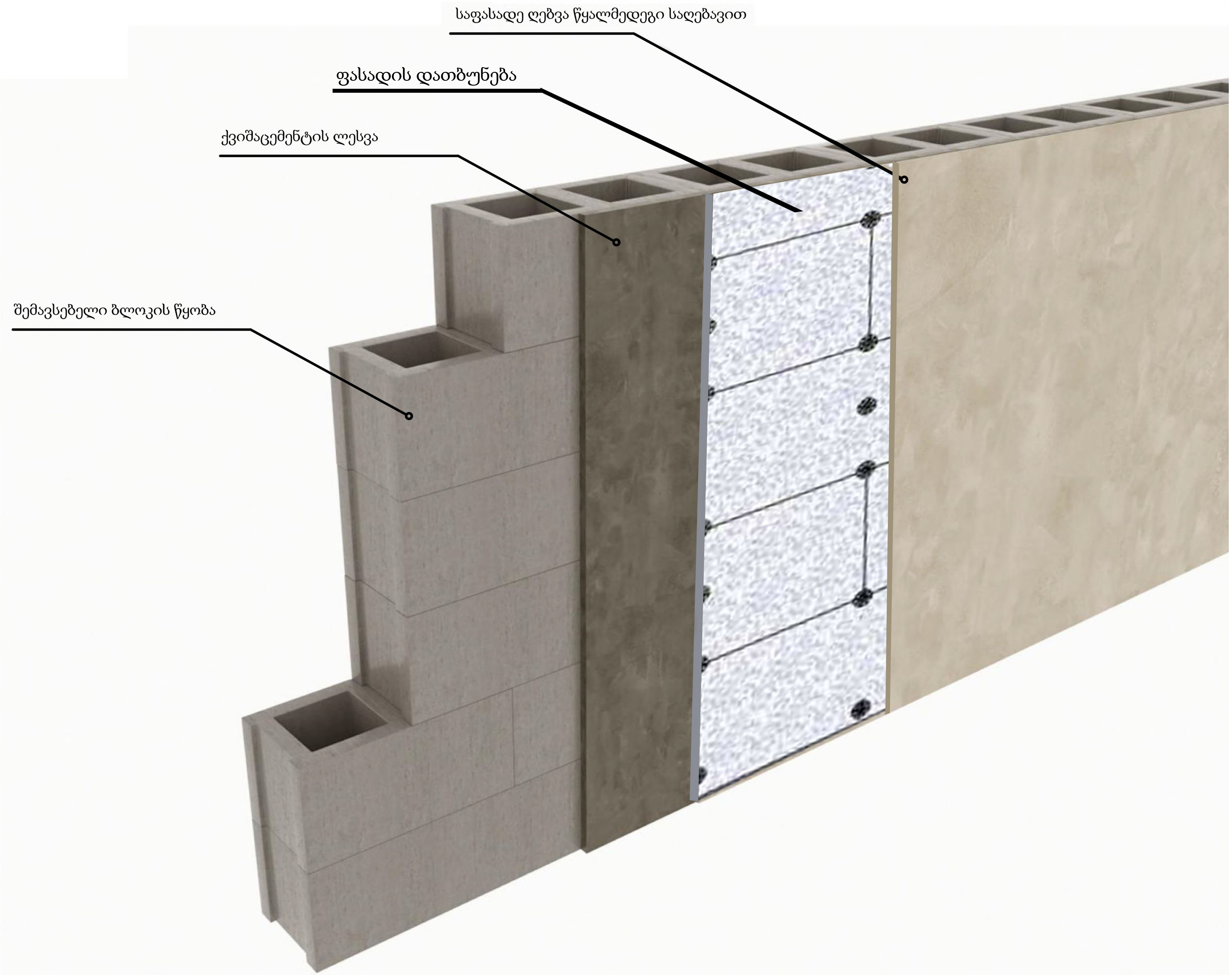

პირობითი ნიშნები

ჩ

- მიწის ნაკვეთის საკადასტრო საზღვარი
- +0.00 არქიტექტურული ნიშნული
- ჭრილის ხაზი
- ღერძის ხაზი
- ჩრდილოეთის აღმნიშვნელი ნიშანი
- ბეტონის ბლოკის წყობა
- რკინა ბეტონის სტრუქტურული ელემენტი: სვეტი, კოჭი, დიაფრაგმა, ფილა 2 სთ-იანი ცეცხლმედეგობით.
- ღიობი ფილაში
- მისაწვდომი სვლაგეზი
- გასასვლელამდე სავალი მანძილი
- სასწყობო დაკავებულობის ჯგუფი - სწ-2
- სავაჭრო დაკავებულობის ჯგუფი - სვ
- საცხოვრებელი დაკავებულობის ჯგუფი - სც-2
- საქმიანი დაკავებულობის ჯგუფი - სქ
- დამხმარე დაკავებულობის ჯგუფი - დს
- კედლის ცეცხლმედეგობა (ერთსაათიანი)
- კედლის ცეცხლმედეგობა (ორსაათიანი)
- წარმოსახვითი ხაზი
- სასმელი წყლის აპარატი

0.88 / 2.20 — D2 / 90
- კარის თავისუფალი სიგანე
- კარის ნომერი
- ხანძარმედეგობა (წთ)
- კარის თავისუფალი სიმაღლე

საცხ. ფართი	
№1	87.2 მ2
83,5მ2	3,7მ2
სც-2	
დ.დ - 5	

- ოთახის/სივრცის დასახელება
- ოთახის/სივრცის საერთო ფართი
- საზაფხულო ფართი
- დაკავებულობის ჯგუფი (ქვეჯგუფი)
- დაკავებულობის დატვირთვა
- ოთახის/სივრცის ფართი შიდა კონტურზე
- ოთახის/სივრცის ნომერი

სიმბოლოს სახელწოდება

- სახანძრო მილდგარი
- სახანძრო-სამაშველო სამსახურის მიერ გამოსაყენებელი მისაერთებელი.
- სახანძრო განგაშის ღილაკი
- კვამლის ავტომატური აღმომჩენი
- კვამლზე მორეაგირე მაუწყებელი
- საგანგებო ხმოვანი განგაშის საკომუნიკაციო სისტემა
- ხელის ცეცხლმაქრი
- სახანძრო სიგნალიზაცია
- ორმხრივი კავშირის სისტემა; სახანძრო-სამაშველო დანაყოფთან კავშირის სისტემა
- საევაკუაციო გასასვლელის მაჩვენებელი

დამკვეთი CLIENT	შპს "მწვანე სახლი ვაზისუბანი"
პროექტი PROJECT	მრავალბინიანი საცხოვრებელი სახლი
მისამართი ADDRESS	ქალაქი თბილისი , მიკრო/რაიონი ვაზისუბანი II , N 16 ; ქალაქი თბილისი , დასახლება ვაზისუბანი , II მ/რ , N 16 , მიმდებარედ ; ქალაქი თბილისი , დასახლება ვაზისუბანი , მიკრო/რაიონი II, ნაკვეთი 21/01

თანამდებობა	გვარი	ხელმოწერა	თარიღი
პრ. ავტორები	ს.ხოფერია		
ფორმატი	A3		
მასშტაბი	1:250	დეტალიზაცია	
თარიღი			

სტადია	ფურცლები	ფურცელი
პროექტი		A3

დ–ა ფასადი

ღიობები

67.00 მ² 22.9%



პირობითი ნიშნები

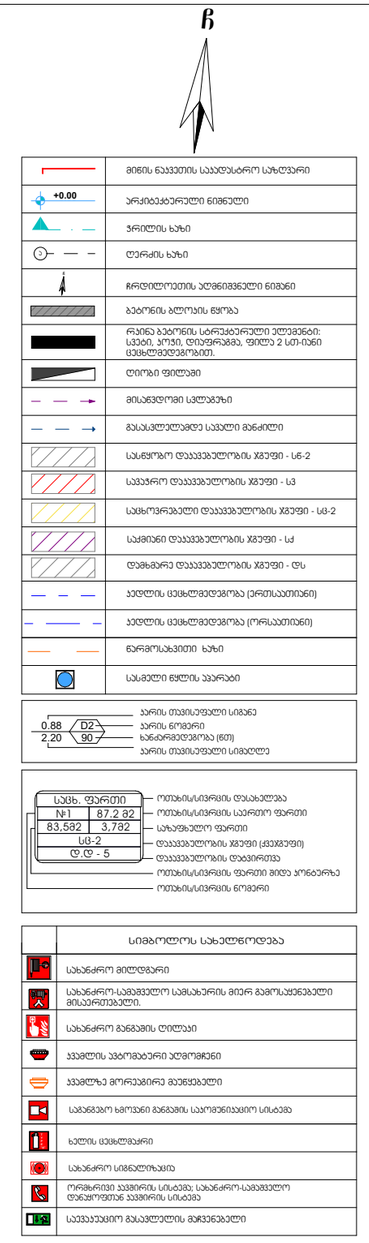

დამკვეთი CLIENT	შპს "მწვანე სახლი ვაზისუბანი"
პროექტი PROJECT	მრავალბინიანი საცხოვრებელი სახლი
მისამართი ADDRESS	ქალაქი თბილისი , მიკრო/რაიონი ვაზისუბანი II , N 16 ; ქალაქი თბილისი , დასახლება ვაზისუბანი , II მ/რ , N 16 , მიმდებარედ ; ქალაქი თბილისი , დასახლება ვაზისუბანი , მიკრო/რაიონი II, ნაკვეთი 21/01

თანამდებობა	გვარი	ხელმოწერა	თარიღი
არ. პატრონები	ს.ხოფერია		
ფორმატი	A3		
მასშტაბი	1:100	შენობის ფასადი	
თარიღი			

სტადია	ფერცლები	ფერცელი
პროექტი		A3

საკადასტრო საზღვარი

ა–გ ფასადი 248.6 მ²

ღიობები 9 მ² 3.6%



დეკორატიული ლესვა, რუხი RAL 7021

ალუმინის ფანჯარა შავი RAL 9017

დეკორატიული ლესვა, რუხი RAL 7042

თუნუქის წყალსატარი მილი, 100x100 მმ, რუხი, RAL 9021

დეკორატიული ლესვა, რუხი RAL 7021

საკადასტრო საზღვარი

საკადასტრო საზღვარი

პირობითი ნიშნები

ჩ

	მინის ნაკეთის საკადასტრო საზღვარი
+0.00	არქიტექტურული ნიშნული
	ჯრილის ხაზი
	ღერძის ხაზი
	ჩრდილოეთის პუნქციშვნელი ნიშანი
	ბეტონის ბლოკის ჭრილი
	რკინა ბეტონის სტრუქტურული ელემენტი: სვეტი, კოჭი, დიაფრაგმა, ფილა 2 სმ-იანი ცემენტ-ქვიშის ცხელმდგომარეობით.
	ღიობი ფილაში
	მისაწვდომი სვლაგზა
	გასასვლელამდე სავალი მანძილი
	სასწყობო დაკავებულობის ჯგუფი - სწ-2
	სავაჭრო დაკავებულობის ჯგუფი - სვ
	საცხოვრებელი დაკავებულობის ჯგუფი - სც-2
	საძმიანი დაკავებულობის ჯგუფი - სძ
	დამხმარე დაკავებულობის ჯგუფი - დს
	ელდლის ცემენტ-ქვიშა (ერთსაათიანი)
	ელდლის ცემენტ-ქვიშა (ორსაათიანი)
	ნარმოსახვითი ხაზი
	სასმელი წყლის ავარატი

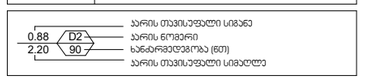

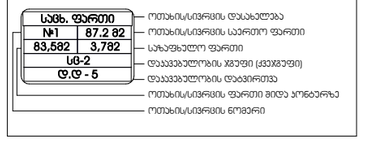

	სიმბოლოს სახელწოდება
	სახანძრო მილტებარი
	სახანძრო-სამაგველო სამსახურის მიერ გამოსაყენებელი მისაერთებელი.
	სახანძრო მანგამის ტილაი
	ჯვამლის ავტომატური აღმოჩენი
	ჯვამლზე მორეაგირე მაუნყებელი
	სამანგამო ხმოვანი მანგამის საკომუნიკაციო სისტემა
	ხელის ცეცხლმაქრი
	სახანძრო სიგნალიზაცია
	ორმხრივი კავშირის სისტემა; სახანძრო-სამაგველო დანგომებთან კავშირის სისტემა
	საევაკუაციო გასაკლელის მაჩვენებელი

დამკვეთი CLIENT	შპს "მწვანე სახლი ვაზისუბანი"
პროექტი PROJECT	მრავალბინიანი საცხოვრებელი სახლი
მისამართი ADDRESS	ქალაქი თბილისი , მიკრო/რაიონი ვაზისუბანი II , N 16 ; ქალაქი თბილისი , დასახლება ვაზისუბანი , II მ/რ , N 16 , მიმდებარედ ; ქალაქი თბილისი , დასახლება ვაზისუბანი , მიკრო/რაიონი II, ნაკვეთი 21/01

თანამდებობა	გვარი	ხელმოწერა	თარიღი
პრ. ავტორები	ს.ხოფერია		
ფორმატი	A3		
მასშტაბი	1:100	შენობის ფასადი	
თარიღი			
ს ტ ა დ ი ა		ფურცლები	ფურცელი
პ რ ო ე ქ ტ ი			A3