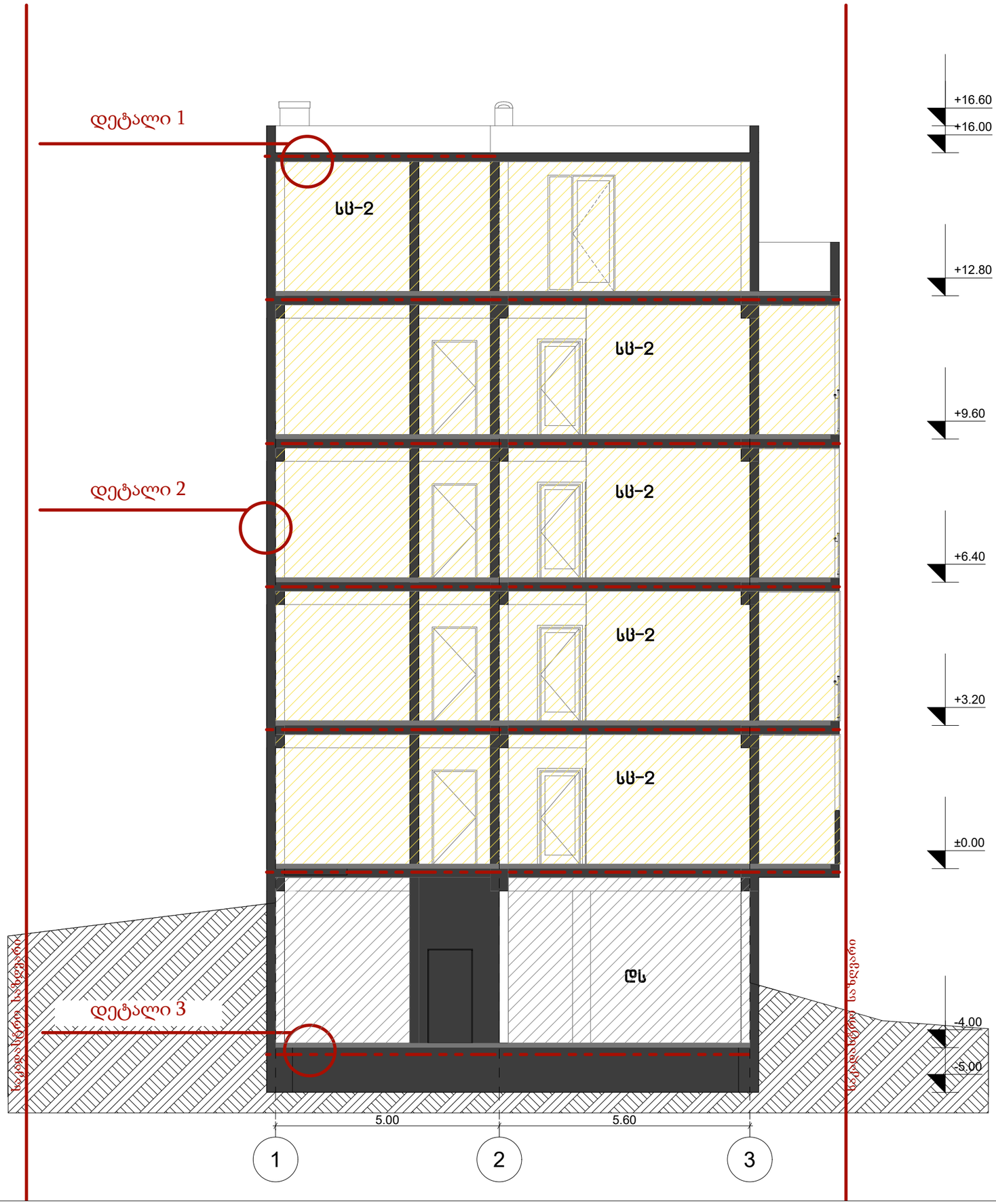

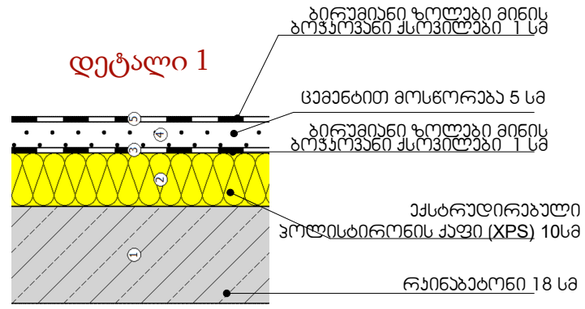

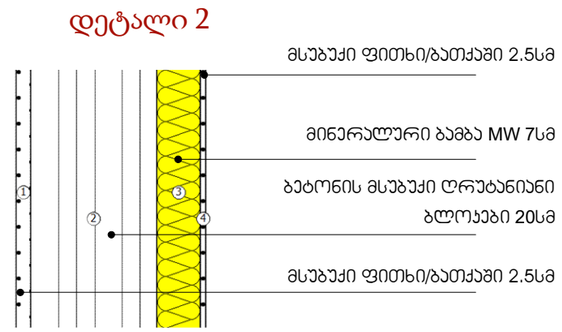

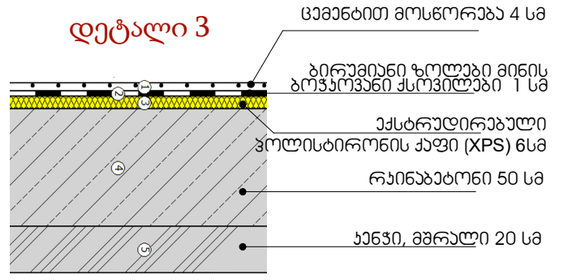

პირობითი ნიშნები

ჩ

	მინის ნაკვეთის საკადასტრო საზღვარი
+0.00	არქიტექტურული ნიშნული
	ჭრილის ხაზი
	ღერძის ხაზი
	ჩრდილოეთის ალმნიშვნელი ნიშანი
	ბეტონის ბლოკის ჭერი
	რკინა ბეტონის სტრუქტურული ელემენტი: სვეტი, კოჭი, დიაფრაგმა, ფილა 2 სმ-იანი ცემენტით
	ღიობი ფილაში
	მისაწვდომი სვლაგზა
	გასასვლელამდე საბოლო მანძილი
	სასწყობო დაბინძურების ჯგუფი - სწ-2
	საბუღრო დაბინძურების ჯგუფი - სბ
	საცხოვრებელი დაბინძურების ჯგუფი - სწ-2
	საძმიანი დაბინძურების ჯგუფი - სძ
	დამხმარე დაბინძურების ჯგუფი - დს
	ელდის ცემენტით (ერთსაათიანი)
	ელდის ცემენტით (ორსაათიანი)
	ნარმოსახითი ხაზი
	სასმელი წყლის ავარიი

0.88 D2 2.20 90	პარის თბოსულფელი სიგანე პარის ნოშარი სანარმეტეგრობა (მმ) პარის თბოსულფელი სიმაღლე

სამხ. ფარეი №1 87.2 82 83.582 3.782 სწ-2 დ.დ - 5	ოთახის/სივრცის დასახელება ოთახის/სივრცის საერთო ფართი სახარეზელო ფართი დაბინძურების ჯგუფი (კვალიფიკაციით) დაბინძურების დატვირთვა ოთახის/სივრცის ფართი მიწა კონტურზე ოთახის/სივრცის ნიშნული

	სიმბოლოს სახელწოდება
	სახანძრო მილსადგარი
	სახანძრო-სამაველო სამსახურის მიერ გამოსაყენებელი მისაერთებელი.
	სახანძრო მანგამის ღილაკი
	ჯვამლის ავტომატური აღმოამჩენი
	ჯვამლზე მორეაგირე მეხვეებელი
	სამანგამო ხმოვანი მანგამის საკომენიკაციო სისტემა
	ხელის ცეხლმქარი
	სახანძრო სიგნალიზაცია
	ორმხრივი კავშირის სისტემა; სახანძრო-სამაველო დანგომეფთან კავშირის სისტემა
	საევაკუაციო გასაელების მაჩვენებელი

დამკვეთი CLIENT	შპს "მწვანე სახლი ვაზისუბანი"
პროექტი PROJECT	მრავალბინიანი საცხოვრებელი სახლი
მისამართი ADDRESS	ქალაქი თბილისი , მიკრო/რაიონი ვაზისუბანი II , N 16 ; ქალაქი თბილისი , დასახლება ვაზისუბანი , II მ/რ , N 16 , მიმდებარედ ; ქალაქი თბილისი , დასახლება ვაზისუბანი , მიკრო/რაიონი II, ნაკვეთი 21/01

თანამდებობა	გვარი	ხელმოწერა	თარიღი
პრ. ავტორები	ს.ხოფერია		
ფორმატი	A3		
მასშტაბი	1:100	ჭრილი 1-1	
თარიღი			
ს ტ ა დ ი ა		ფურცლები	ფურცელი
პ რ ო ე ქ ტ ი			A3

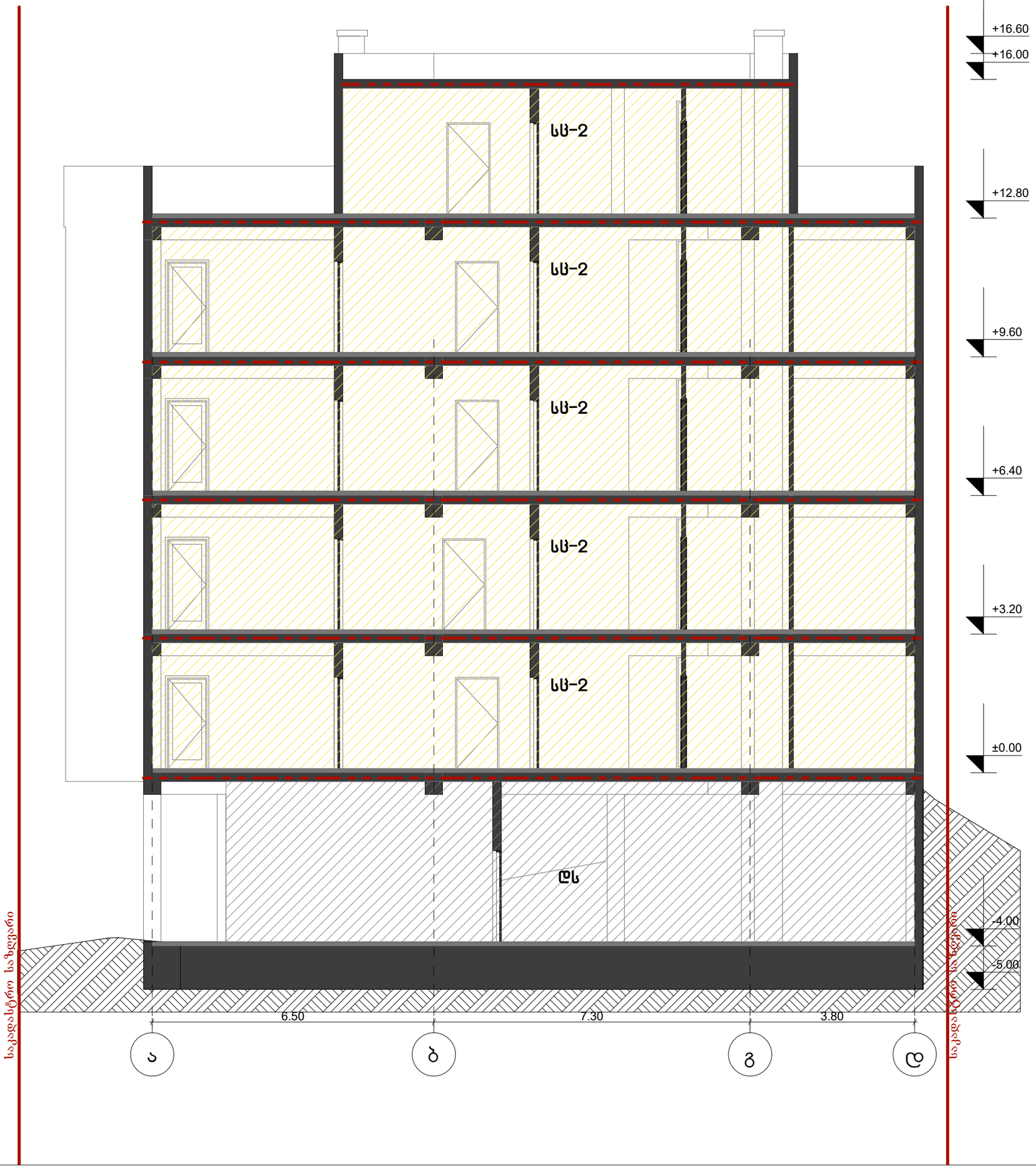

პირობითი ნიშნები

	მიწის ნაკვეთის საკადასტრო საზღვარი
+0.00	არქიტექტურული ნიშნული
	ჭრილის ხაზი
	ღერძის ხაზი
	ჩრდილოეთის ჯერნიშვნელი ნიშანი
	ბეტონის ბლოკის ჭერი
	რკინა ბეტონის სტრუქტურული ელემენტი: სვეტი, ჯოხი, დიაფრაგმა, ფილა 2 სთ-იანი ცეცხლმედეგობით.
	ღიობი ფილაში
	მისაწვდომი სვლაგზა
	გასასვლელამდე სავალი მანძილი
	სასწყობო დანიშნულების ჯგუფი - სწ-2
	საპარკინგო დანიშნულების ჯგუფი - სპ
	საცხოვრებელი დანიშნულების ჯგუფი - სც-2
	საძმიანი დანიშნულების ჯგუფი - სძ
	დამხმარე დანიშნულების ჯგუფი - დს
	ჯედლის ცეცხლმედეგობა (ერთსაათიანი)
	ჯედლის ცეცხლმედეგობა (ორსაათიანი)
	ნარმოსახითი ხაზი
	სასმელი წყლის ავარაბი

0.88 / 2.20 D2 / 90	კარის თავისუფალი სიგანე კარის ნომერი სანიშნავდეგობა (წთ) კარის თავისუფალი სიმაღლე

სამხ. ფართი	
№1	87.2 მ2
83,582	3,782
სც-2	
დ.დ - 5	

ოთახის/სივრცის დასახელება
ოთახის/სივრცის საერთო ფართი
სახარჯთაღრიცხვო ფართი
დაჯგუფებულობის ჯგუფი (ქვეჯგუფი)
დაჯგუფებულობის დაბეჭდვა
ოთახის/სივრცის ფართი მიდა ორნტარზე
ოთახის/სივრცის ნომერი

	სიმბოლოს სახელწოდება
	სახანძრო მილსადგარი
	სახანძრო-სამაშველო სამსახურის მიერ გამოსაყენებელი მისაერთებელი.
	სახანძრო მანგამის ღილაკი
	ჯვამლის ავტომატური აღმოჩენი
	ჯვამლზე მორეაგირე მაუწყებელი
	სამანგამო ხმოვანი მანგამის საკომუნიკაციო სისტემა
	ხელის ცეცხლმაქრი
	სახანძრო სიგნალიზაცია
	ორმხრივი კავშირის სისტემა; სახანძრო-სამაშველო დანგომებთან კავშირის სისტემა
	საევაკუაციო გასაელის მაჩვენებელი

დამკვეთი CLIENT	შპს "მწვანე სახლი ვაზისუბანი"
პროექტი PROJECT	მრავალბინიანი საცხოვრებელი სახლი
მისამართი ADDRESS	ქალაქი თბილისი , მიკრო/რაიონი ვაზისუბანი II , N 16 ; ქალაქი თბილისი , დასახლება ვაზისუბანი , II მ/რ , N 16 , მიმდებარედ ; ქალაქი თბილისი , დასახლება ვაზისუბანი , მიკრო/რაიონი II, ნაკვეთი 21/01

თანამდებობა	გვარი	ხელმოწერა	თარიღი
არქ. აუტორები	ს.ხოფერია		
ფორმატი	A3		
მასშტაბი	1:100	ჭრილი 2-2	
თარიღი			
სტადია		ფურცლები	ფურცელი
პროექტი			A3