საქართველოს შინაგან საქმეთა სამინისტროს
საპატრულო პოლიციის დეპარტამენტი

MINISTRY OF INTERNAL AFFAIRS OF GEORGIA
PATROL POLICE DEPARTMENT

MIA 3 23 00906017

31/03/2023

მოქ. მ. გოგიაშვილს
გორი ს. ჯარიაშენი;
თქვენს 2023 წლის 30 მარტის განცხადებაზე

ასლი: საპატრულო პოლიციის დეპარტამენტის
ქ. თბილისის მთავარი სამმართველოს

შსს საპატრულო პოლიციის დეპარტამენტში განხილულ იქნა თქვენი განცხადება, რომელიც ეხება ქ. თბილისი, ალექსანდრე თვალჭრელიძის ქ. N 18ა ს/კ 01.19.19.002.037; 01.19.19.002.044-ის მიმდებრედ შესასვლელ–გამოსასვლელი გზის მოწყობის, სამშენებლო დამცავი ღობის განთავსების და არსებული საგზაო/სატრანსპორტო ინფრასტრუქტურის ნაკადების მიმართულების საგზაო მოძრაობის ორგანიზაციის წარმოდგენილი სქემების შეთანხმებას.

ვითვალისწინებთ რა, ქ. თბილისის მუნიციპალიტეტის სსიპ ტრანსპორტის და ურბანული განვითარების სააგენტოს თანხმობას (წერილის ნომერი 28/03/2023 16-01230872347), შსს საპატრულო პოლიციის დეპარტამენტი ითანხმებს (საგზაო მოძრაობის უსაფრთხოების კუთხით) წარმოდგენილ დროებითი და მუდმივი მოძრაობის ორგანიზაციის სქემებს და არ არის წინააღმდეგი განახორციელოთ სამუშაოები შემდეგი პირობების დაცვით:

- სამშენებლო დამცავი ღობე შეიღებოს შავ-თეთრი ან წითელ-თეთრი ზოლებით;
- ქვეითად მოსიარულეთა უსაფრთხოების მიზნით დამცავი ღობის ფარგლებში მოეწყოს ქუჩის სავალი ნაწილის მხრიდან ქვეითად მოსიარულეთა ბილიკი, ღობე გზის სავალი ნაწილის მხრიდან გადაიხუროს და ღამის საათებში განათდეს;
- სამშენებლო ობიექტზე მისასვლელი გზა (სამუშაოების განხორციელების პროცესში) აღიჭურვოს მოძრაობის რეგულირების ტექნიკური საშუალებებით შეთანხმებული სქემების შესაბამისად, ხოლო მიმდებარე ტერიტორიაზე არსებულ მოძრაოის ორგანიზების ტექნიკურ საშუალებებს გაუკეთდეს დროებით დემონტაჟი ან შეიფუთოს;
- საგზაო მოძრაობის რეგულირებისთვის და ფეხით მოსიარულეთა უსაფრთხო გადაადგილების მიზნით სამუშაოების მწარმოებლის მიერ გამოყოფილ იქნეს სპეც. ტანსაცმლით და ალმით აღჭურვილი საჭირო რაოდენობის თანამშრომელი;

0190, თბილისი, ნოე რამიშვილის ქ. №38
№38, Noe Ramishvili St. 0190, Tbilisi, Georgia
ტელ./Tel.: (+995 032) 2 41 42 42
ფაქსი/Fax: (+995 032) 2 41 85 02
E-mail: patrolinfo@mia.gov.ge

- დაცული იქნას გზის სავალი ნაწილის სისაუფთავე, არ დაუშვათ სამშენებლო მასალისა და ტექნიკის გზის სავალ ნაწილზე განთავსება;
- სამუშაოების დასრულებისთანავე ფეხით მოსიარულეთა ბილიკი მოყვანილ იქნას პირვანდელ მდგომარეობაში, დროებითი მოძრაობის რეგულირების ტექნიკურ საშუალებებს გაუკეთდეს დემონტაჟი და გზის მიერთების ადგილები აღიჭურვოს მოძრაობის რეგულირების ტექნიკური საშუალებებით შეთანხმებული საგზაო მოძრაობის ორგანიზაციის სქემების შესაბამისად;
- სამუშაოების დაწყების შესახებ წინასწარ ეცნობოს ქ. თბილისის მუნიციპალიტეტის მერიის სსიპ ქონების მართვის სააგენტოს და შსს საპატრულო პოლიციის დეპარტამენტის სამორიგეო ნაწილს (241–85–04; 241–85–05).

მეორე ადრესატს: გთხოვთ, უზრუნველყოთ კონტროლის დაწესება წერილში მითითებულ პირობების შესრულებაზე და მოძრაობის რეგულირების ტექნიკური საშუალებების განთავსების მდგომარეობაზე. შეუსრულებლობის შემთხვევაში გაატარეთ ზომები საქართველოს ადმინისტრაციულ სამართალდარღვევათა კოდექსის 134 მუხლით გათვალისწინებული მოთხოვნების შესაბამისად.

საპატრულო პოლიციის დეპარტამენტი /
საორგანიზაციო სამმართველო / საგზაო მოძრაობის
ზედამხედველობის განყოფილება
განყოფილების უფროსი
ბარბაქაძე დავით

ქალაქ თბილისის მუნიციპალიტეტის საჯარო სამართლის იურიდიული პირი – ქალაქ თბილისის მუნიციპალიტეტის ტრანსპორტისა და ურბანული განვითარების სააგენტო

წერილის ნომერი: **16-01230872347**
თარიღი: **28/03/2023**

ადრესატი: მარიამ გოგიაშვილი
პირადი ნომერი: 59001121150
მისამართი: გორი ს. ჯარიაშენი

ქალბატონო მარიამ,

ქალაქ თბილისის მუნიციპალიტეტის სსიპ - ქალაქ თბილისის მუნიციპალიტეტის ტრანსპორტისა და ურბანული განვითარების სააგენტომ განიხილა თქვენი, 2023 წლის 25 მარტის №012308481-16 განცხადება, რომელთან დაკავშირებითაც გაცნობებთ შემდეგს:

დაკმაყოფილდეს 2023 წლის 25 მარტის №012308481-16 განცხადება და შეთანხმდეს ქალაქ თბილისში, ალექსანდრე თვალჭრელიძის ქუჩის N 18ა-ში არსებულ მიწის ნაკვეთებზე (საკადასტრო კოდი: N 01.19.19.002.037; 01.19.19.002.044) საგზაო მოძრაობის ორგანიზების სქემა თანდართულ ბმულზე არსებული დანართის შესაბამისად.

ასევე გაცნობებთ, რომ საჭიროების შემთხვევაში, სსიპ ტრანსპორტისა და ურბანული განვითარების სააგენტო იტოვებს უფლებამოსილებას, მოითხოვოს სამუშაოების პერიოდში არსებული სიტუაციის საგზაო მოძრაობის ორგანიზების სქემის ალტერნატიული ვარიანტის წარმოდგენა.

სამუშაოების მიმდინარეობის პერიოდში, საგზაო მოძრაობის ორგანიზების დროებითი სქემის მიხედვით გათვალისწინებული საგზაო ნიშნები უნდა განთავსდეს მოძრავ დგარზე, რათა არ დაზიანდეს მიმდებარე ტერიტორიაზე არსებული ინფრასტრუქტურა.

იმ შემთხვევაში, თუ სამუშაოებისათვის საჭირო დროებითი და არსებული საგზაო ნიშნები ეწინააღმდეგება/ხელს უშლის ერთმანეთს, საჭიროა უკვე არსებული საგზაო ნიშნები შეიფუთოს, ხოლო სამუშაოს დასრულებისთანავე დემონტაჟი უნდა გაუკეთდეს დროებით დამონტაჟებულ საგზაო მოძრაობის ორგანიზების ტექნიკურ საშუალებებს და ქუჩის სავალი ნაწილი (ყველა შეფუთული ნიშნის ჩათვლით) მოყვანილი იქნას პირვანდელ მდგომარეობაში.

დამატებით გაცნობებთ, რომ თუ მშენებლობის პერიოდში, საპროექტო ტერიტორიის მიმდებარედ, ხორციელდება სხვა სამშენებლო სამუშაოები და დროებითი საგზაო ნიშნები, რომლებიც განთავსებულია სხვა, ნებართვის მქონე, შემსრულებელი კომპანიის მიერ და კვეთს/ეწინააღმდეგება თქვენს მიერ დასამონტაჟებელ საგზაო ნიშნებს, დროებითი საგზაო ნიშნები დაიტანოთ საჭიროებისამებრ და აუცილებლობის შემთხვევაში, სამუშაოები განახორციელოთ უკვე განთავსებული დროებითი საგზაო ნიშნების გამოყენებით. ხოლო, სხვა შემსრულებლის მიერ, სამუშაოების დასრულებისა და ნიშნების დემონტაჟის შემთხვევაში, უზრუნველყოთ თქვენი საგზაო ნიშნების სრულად მონტაჟი, მოცემული პირობების შესაბამისად.

საგზაო მოძრაობის ორგანიზების სქემის ცვლილება საჭიროებს შეთანხმებას სააგენტოსთან.

გადაწყვეტილების გასაჩივრება, დაინტერესებული მხარის მიერ, შესაძლებელია ამ გადაწყვეტილების

გაცნობიდან ერთი თვის ვადაში ქალაქ თბილისის მუნიციპალიტეტის მერთან (მისამართი: ჟ. შარტავას ქუჩა N7) კანონმდებლობით დადგენილი წესით.

დანართი: სსიპ - ტრანსპორტისა და ურბანული განვითარების სააგენტოს მიერ შეთანხმებული საგზაო მოძრაობის ორგანიზების სქემები იხილეთ თანდართულ ბმულზე :

https://cloud.tbilisi.gov.ge/index.php/s/Po766C1DAtQXmcP

პატივისცემით,

ვიქტორ წილოსანი

სააგენტოს უფროსი

გამოყენებულია კვალიფიციური
ელექტრონული ხელმოწერა/
ელექტრონული შტამპი

1 ډيزاين ډيوليمې ډيزايمې ډيزاين			
ته. زمانه, زمان N 01.19.002.044; 01.19.002.037			
ډيزاين ډيوليمې	ډيزاين		
ډيزاين ډيوليمې	ډيزاين		

ډيزاين ډيوليمې ډيزاين ډيوليمې ډيزاين ډيوليمې

N
W
E
S

საბაზრო მოძრაობის ორგანიზაციის ტექნიკური საშუალებები

საბაზრო ნიშნები

შქ. ტ 7 - ჯს

ჰორიზონტი ნიშნები

- სამშენებლო ღობე
- სამშენებლო ღობის ჭრილი
- სამშენებლო ტექნიკის მოძრაობის მიმართულება
- ორმხრივი მოძრაობა
- საფეხმავლო ნაკადის მოძრაობის მიმართულება
- ხიდი

01.19.19.002.037

01.19.19.002.044

2,500 6,000 2,500
2,500 15,000 2,500
2,534
2,500 3,000 3,000 2,500
8,483
6,000
3,000
8,206

ჭრილი 1-1
ღობის ჭრილი
1,0
2,2
ნითელი ხაზი

შენიშვნა:
დროებითი სქემა შეღებვილია "ოდმ 218.6.014-2014" და საქართველოს კანონის საბაზრო მოძრაობის შესახებ მოთხოვნების შესაბამისად

1.გამაფრთხილებელი ზონის სიგრძე შეადგენს 50 მეტრს.
2. სამუშაო ნაჭრების ზონის სიგრძე არ გვაქვს
3. ნახაზზე ნაჩვენებია დროებითი საბაზრო ნიშნები.
4.ასაკრძალი ნაწილის დახურული ზონის სიგრძე არ გვაქვს ვინაიდან საკვლევ ნაწილზე არ მიმდინარეობს საბაზრო სამუშაოები
5. სამუშაო ნაჭრების ზონის სიგრძეარ გვაქვს ვინაიდან საკვლევ ნაწილზე არ მიმდინარეობს საბაზრო სამუშაოები.
6. სტაბილიზაციის ზონის სიგრძე არ გვაქვს ვინაიდან საკვლევ ნაწილზე არ მიმდინარეობს საბაზრო სამუშაოები.
7. სამშენებლო დამცავი ჭრილა ეწყობა ნითელი ხაზებში შიგნით არ გადადის მენისტვალიტეტის ტერიტორიაზე.
8. მარეგულირებლის დანიშნულებაა მშენებლობის პერიოდში სამშენებლო ტექნიკისა და ქვეითთა ნაკადის მოძრაობის ორგანიზება

1 ეტლის სანყობი და ოფისი მის. ქ.თბილისი, ქუჩა თვალჭრელიძე N6 (ნაკვ. 02/001), მიწის საკადასტრო კოდი N 01.19.19.002.044; 01.19.19.002.037				საბაზრო მოძრაობის ორგანიზების დროებითი სქემა
მშენებელი	მ.ბობიაშვილი	ნახაზის დასახელება	თარიღი	22/02/2023
დამკვეთი	შპს "ბოდე"	მშენებლობის პროცესი	მასშტაბი	პირობითი

1 ՀԱՍԱՐԱԿԱԿԱՆ ԵՎ ՊՈՒԼԻ ԱՆԳԱՄ. յՈՒՆՈՒԱՐԻ, ՀՀՀ ՇԻՐԱԿԻ ՄԱՐԶԻ ԳՅՈՒՄՐԻ ՀԱՄԱՅՆՔԻ N 01.19.002.044; 01.19.002.037 ՀԱՍՑԵՆԵՐԻ ՄԱՍՆԱԿԱՑՈՒՄ			
ՀՀ ՇԻՐԱԿԻ ՄԱՐԶԻ ԳՅՈՒՄՐԻ ՀԱՄԱՅՆՔԻ ՀԱՍՑԵՆԵՐԻ ՄԱՍՆԱԿՑՈՒՄ	ՀԱՍՑԵՆԵՐԻ ՔԱՆԱԿԸ	ՀՀ ՇԻՐԱԿԻ ՄԱՐԶԻ ԳՅՈՒՄՐԻ ՀԱՄԱՅՆՔԻ ՀԱՍՑԵՆԵՐԻ ՄԱՍՆԱԿՑՈՒՄ	ՀՀՀ ՇԻՐԱԿԻ ՄԱՐԶԻ ԳՅՈՒՄՐԻ ՀԱՄԱՅՆՔԻ ՀԱՍՑԵՆԵՐԻ ՄԱՍՆԱԿՑՈՒՄ
22/02/2023	ՕՐԻՆԱԿ	ԳՅՈՒՄՐԻ ԵՂԱՆԱԿԱՅԻՆ ՊԱՐՈՒՆԱԿՈՒԹՅՈՒՆ	ՀՀՀ ՇԻՐԱԿԻ ՄԱՐԶԻ ԳՅՈՒՄՐԻ ՀԱՄԱՅՆՔԻ ՀԱՍՑԵՆԵՐԻ ՄԱՍՆԱԿՑՈՒՄ

01.19.19.002.044

01.19.19.002.037

ՀՈՂԱՄԱՍ

ՀՀՀ ՇԻՐԱԿԻ ՄԱՐԶԻ ԳՅՈՒՄՐԻ ՀԱՄԱՅՆՔԻ ՀԱՍՑԵՆԵՐԻ ՄԱՍՆԱԿՑՈՒՄ

ՀՀՀ ՇԻՐԱԿԻ ՄԱՐԶԻ ԳՅՈՒՄՐԻ ՀԱՄԱՅՆՔԻ ՀԱՍՑԵՆԵՐԻ ՄԱՍՆԱԿՑՈՒՄ

ՀՀ ՇԻՐԱԿԻ ՄԱՐԶԻ ԳՅՈՒՄՐԻ ՀԱՄԱՅՆՔԻ ՀԱՍՑԵՆԵՐԻ ՄԱՍՆԱԿՑՈՒՄ

Հ

N

W E

S

საბაზო ნიშნები

2.3 - 1ც.

5.19.1 - 2ც.

5.19.2 - 2ც.

პირობითი ნიშნები

ჭიშკარი

ექსპლიკაცია

ტროტუარი

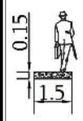

ტიპიური ტროტუარის ბანივი ჭვეთი

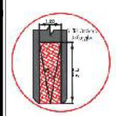

შშმ პირთა პანდუსი

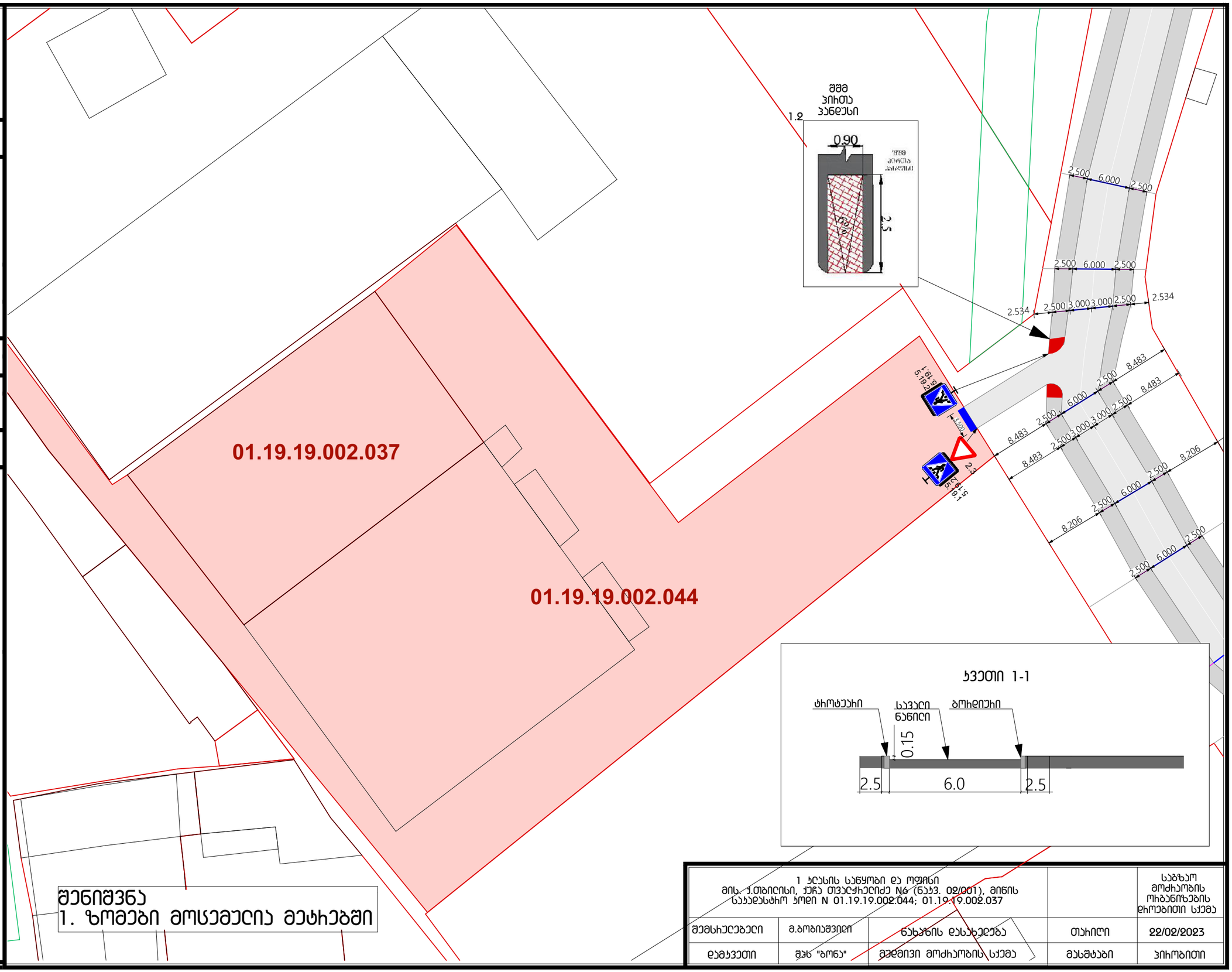

ჭვეთი 1-1

შენიშვნა
1. ზომები მოცემულია მეტრებში

1 ეტაპის სანყობი და ოფისი მის. ქ.თბილისი, ქუჩა თვალჭიკლიძე N6 (ნაკვ. 02/001), მიწის საკადასტრო კოდი N 01.19.19.002.044; 01.19.19.002.037				საბაზო მოძრაობის ორგანიზების ტიპობრივი სქემა
შემსრულებელი	მ.ბობიაშვილი	ნახაზის დასახელება	თარიღი	22/02/2023
დამკვეთი	შპს "ბონა"	მშენებარე მოძრაობის სქემა	მასშტაბი	პირობითი