კ-3 კოეფიციენტის ათვისების დენდროლოგიური პროექტი

პროექტით გათვალისწინებული გამწვანების კოეფიციენტი კ-3=0.3

საკადასტრო კოდი: 01.17.12.003.273
მიწის ნაკვეთის ფართი: 6115.0 მ^2
მისამართი: ქ. თბილისი, ქუჩა სამგორი №3; ქ. თბილისი გ. ნადარეიშვილის ქ №42; ქ. თბილისი გამზირი მოსკოვი №9ა (ნაკ3.3/37)
ნაკვეთის დანიშნულება: არასასოფლო სამეურნეო
მესაკუთრე: შპს "სამგორი თაუერსი" ID ნომერი 406053915

კ-3 კოეფიციენტის საანგარიშო ფართობი კ-3=0.3=1591.7 მ^2



არსებული ტოპოგეგმა

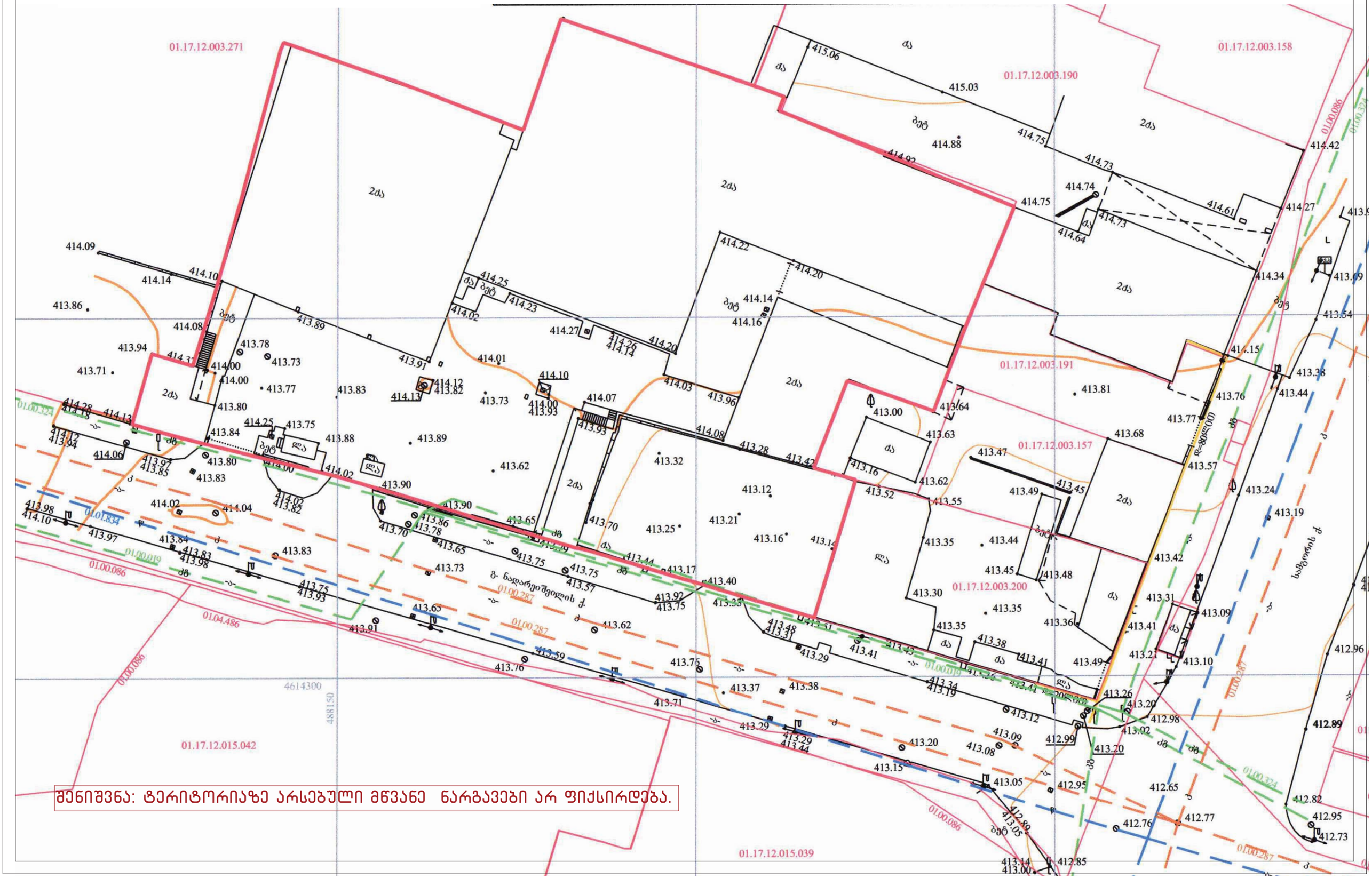
01.17.12.003.271
01.17.12.003.158
01.17.12.003.190
01.17.12.003.191
01.17.12.003.157
01.17.12.003.200
01.17.12.015.042
01.17.12.015.039
01.00.086
01.00.324
01.00.834
01.00.019
01.00.287
01.04.486
2ძა
ძა
ბეტ
ლა
ბეტ
ბეტ
ბეტ

საპროექტო გეგმეგმა

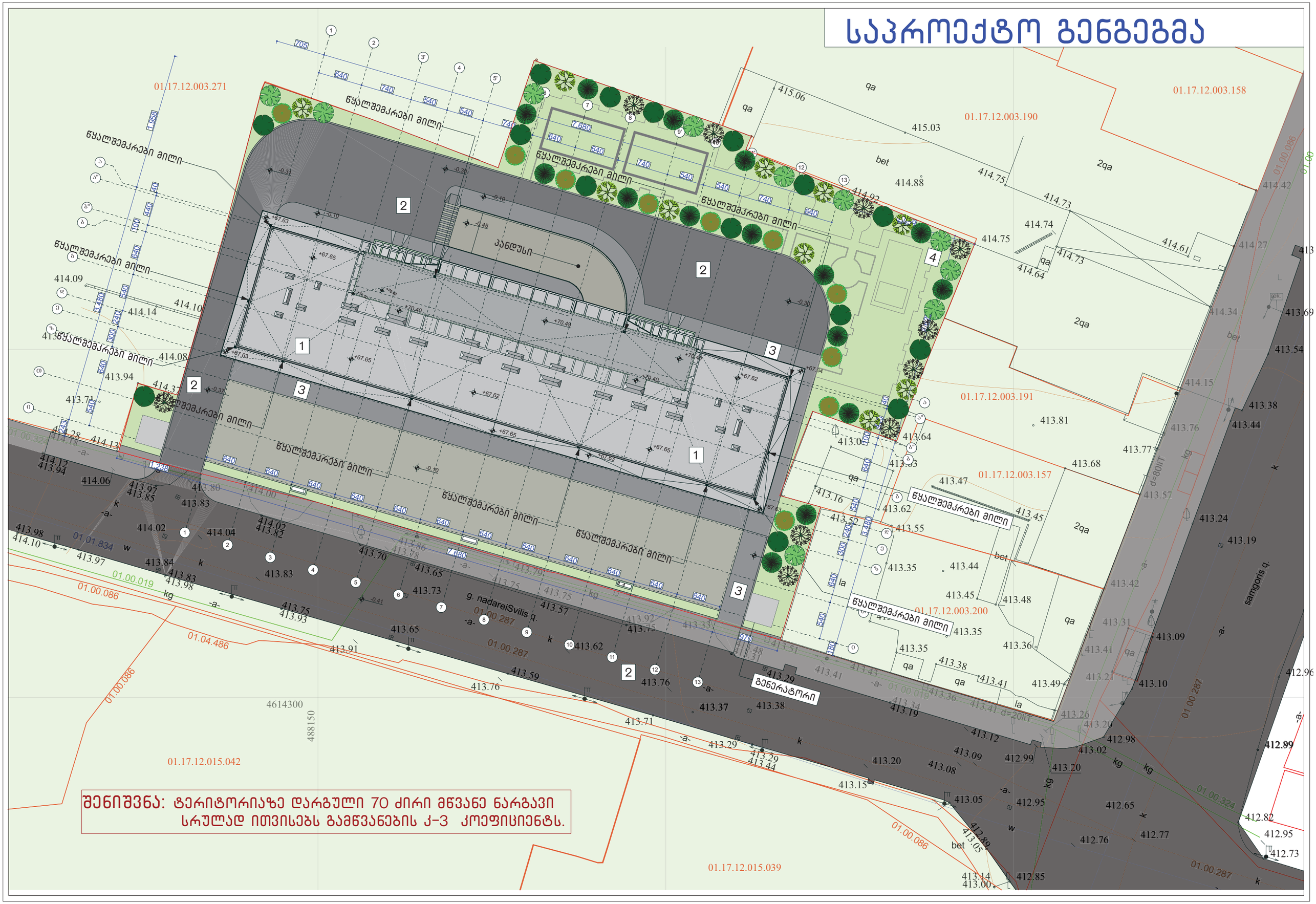

გამწვანების კოეფიციენტის ასათვისებელი კ3-ის კროკი

გამწვანების კ3 კოეფიციენტის საანგარიშო ფართი
1391.4+85.7+114.6=1591.7/6115=0.3

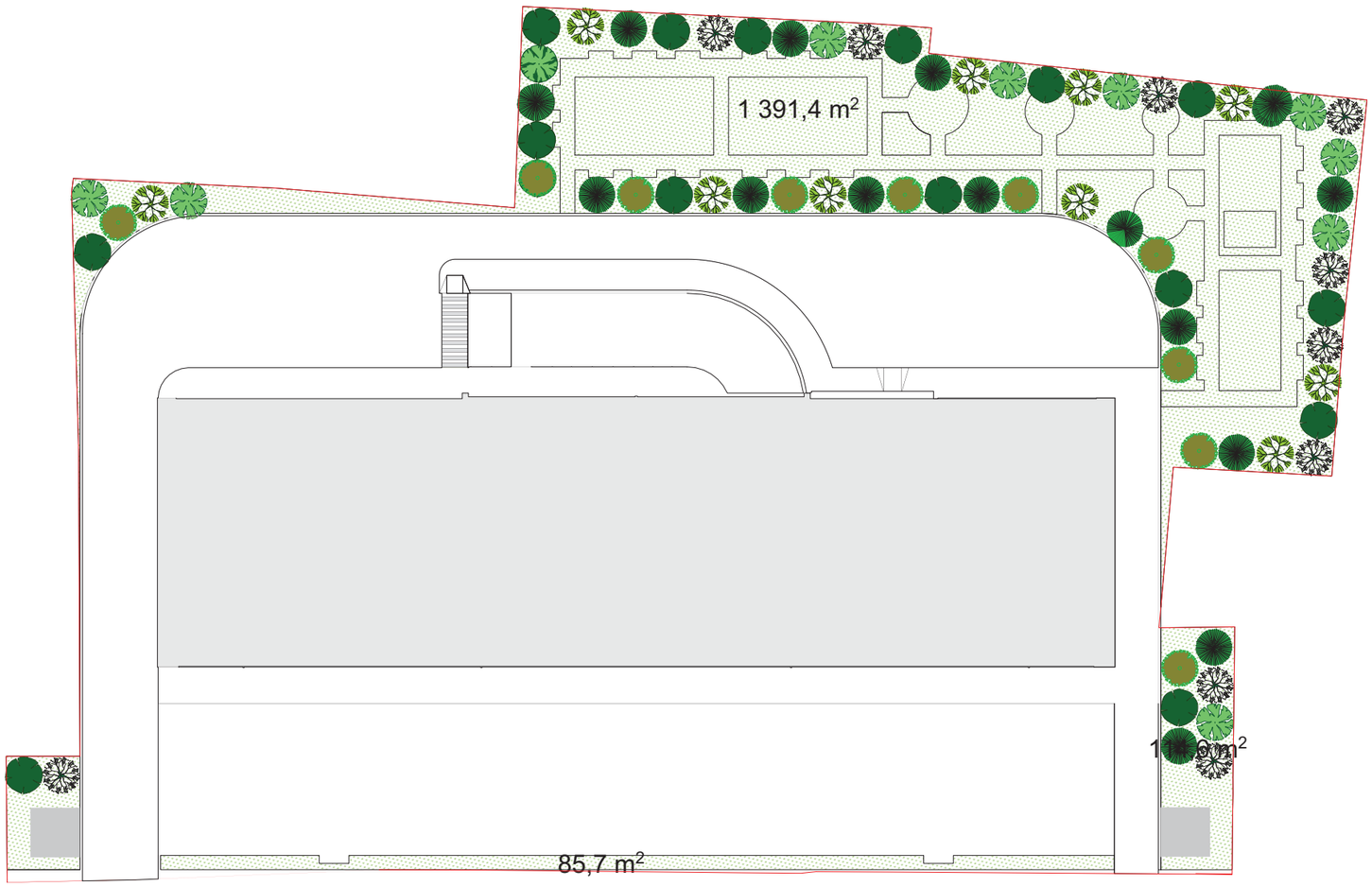

დასარგავი ხე მცენარის სახეობა:

გასამწვანებლად შემოთავაზებული ჯიშები შერჩეულია კლიმატური, ნიადაგობრივი, დეკორატიული და ურბანული პირობების გათვალისწინებით


ჰიმალაის კედარი
(Cedrus deodora)


ნეკერჩხალი ჟორაფი
(Acer capadocicum)


მინდვრის ნეკერჩხალი
(Acer campestre)


კავკასიური ცაცხვი
(Tilia begoniifolia)


კატალპა
(Catalpa Scopoli)


იტალიური ფიჭვი
(pinus pinea)

დასარგავი ხე მცენარის სახეობა 70 ძირი:



15 ძირი ჰიმალაის კედარი (Cedrus deodora)
სიმაღლე 3.0 მ.-დან გარშემოწერილობა 20 სმ-ზე მეტი 5-10 წლის



10 ძირი ნეკერჩხალი ჟორაფი (Acer capadocicum)
სიმაღლე 3.0 მ.-დან გარშემოწერილობა 20 სმ-ზე მეტი 5-10 წლის



10 ძირი მინდვრის ნეკერჩხალი (Acer campestre)
სიმაღლე 3.0 მ.-დან გარშემოწერილობა 20 სმ-ზე მეტი 5-10 წლის



10 ძირი კავკასიური ცაცხვი (Tilia begoniifolia)
სიმაღლე 3.0 მ.-დან გარშემოწერილობა 20 სმ-ზე მეტი 5-10 წლის



10 ძირი კატალპა (Catalpa Scopoli)
სიმაღლე 3.0 მ.-დან გარშემოწერილობა 20 სმ-ზე მეტი 5-10 წლის



15 ძირი იტალიური ფიჭვი (pinus pinea)
სიმაღლე 3.0 მ.-დან გარშემოწერილობა 20 სმ-ზე მეტი 5-10 წლის

აქსონომეტრიული ხედები









აქსონომეტრიული ხედი



დენდროლოგიური პროექტი
საინფორმაციო დაფა

დამკვეთი: შპს "სამგორი თაუერსი" ID ნომერი 406053915

საპროექტო ტერიტორია:
საკადასტრო კოდი: 01.17.12.003.273
მიწის ნაკვეთის ფართი: 6115.0 მ^2;
მისამართი: ქ. თბილისი, ქუჩა სამგორი №3; ქ. თბილისი გ. ნადარეიშვილის ქ №42;
ქ. თბილისი გამზირი მოსკოვი №9ა (ნაკ3.3/37)

ნებართვის გამცემი ორგანო:
ქ. თბილისის მუნიციპალიტეტის
მერიის გარემოს დაცვის საქალაქო სამსახური

პროექტით გათვალისწინებული
გამწვანების კოეფიციენტი კ-3=0.3=1591.7 მ^2

დენდროლოგიური პროექტის შეთანხმების თარიღი-
დენდროლოგიური პროექტის დასრულების თარიღი- 2027 წ.



დასარგავი ხე მცენარის სახეობა 70 ძირი:

15 ძირი ჰიმალაის კედარი (Cedrus deodora)
სიმაღლე 3.0 მ.-დან გარშემოწერილობა 20 სმ-ზე მეტი 5-10 წლის
10 ძირი ნეკერჩხალი ქორაფი (Acer capadocicum)
სიმაღლე 3.0 მ.-დან გარშემოწერილობა 20 სმ-ზე მეტი 5-10 წლის
10 ძირი მინდვრის ნეკერჩხალი (Acer campestre)
სიმაღლე 3.0 მ.-დან გარშემოწერილობა 20 სმ-ზე მეტი 5-10 წლის
10 ძირი კავკასიური ცაცხვი (Tilia begoniifolia)
სიმაღლე 3.0 მ.-დან გარშემოწერილობა 20 სმ-ზე მეტი 5-10 წლის
10 ძირი კატალპა (Catalpa Scopoli)
სიმაღლე 3.0 მ.-დან გარშემოწერილობა 20 სმ-ზე მეტი 5-10 წლის
15 ძირი იტალიური ფიჭვი (pinus pinea)
სიმაღლე 3.0 მ.-დან გარშემოწერილობა 20 სმ-ზე მეტი 5-10 წლის



გაშენებულ ხე-მცენარეების მოვლა-პატრონობაზე
პასუხისმგებელი პირი: შპს "სამგორი თაუერსი" ID ნომერი 406053915

გასაშენებელი ხე-მცენარეების მოვლის ხანგრძლივობა: 3 წელი